

# INFORME DE ACTIVIDADES Y RESULTADOS 2025 Anexo



## **Presentación**

El Instituto Nacional de Estadística y Geografía (INEGI o Instituto) presenta el Informe de Actividades y Resultados (IAR o Informe) 2025, con el cual da cumplimiento al artículo 86 de la Ley del Sistema Nacional de Información Estadística y Geográfica. Con el IAR 2025 también se busca atender el mandato de transparencia y rendición de cuentas ante la sociedad y el Estado.

El presente Informe detalla las actividades del Programa Anual de Estadística y Geografía 2025 ejecutadas por los órganos colegiados del Sistema Nacional de Información Estadística y Geográfica, así como las actividades realizadas por los Comités de cada Subsistema Nacional de Información. Asimismo, se presentan las acciones realizadas por las Unidades Administrativas del Instituto, ligadas al Programa Anual de Trabajo que se vincula con el Presupuesto de Egresos de la Federación correspondiente al ejercicio fiscal 2025.

La presentación anual del Informe al Ejecutivo Federal y al Congreso de la Unión forma parte de las acciones emprendidas para generar información de calidad, pertinente, veraz y oportuna, que contribuya al desarrollo nacional.

Graciela Márquez Colín  
Presidenta del INEGI

<b>Introducción.....</b>	<b>II</b>
<b>I. Fichas de resultados de la ejecución del Programa Anual de Estadística y Geografía 2025 ...</b>	<b>1</b>
I.1 Actividades concluidas .....	7
Subsistema Nacional de Información Demográfica y Social.....	7
Subsistema Nacional de Información Económica.....	30
Subsistema Nacional de Información Geográfica, Medio Ambiente, Ordenamiento Territorial y Urbano ...	48
Subsistema Nacional de Información de Gobierno, Seguridad Pública e Impartición de Justicia .....	66
INEGI-Unidad Central Coordinadora.....	82
I.2 Actividades no concluidas .....	111
<b>II. Resumen de modificaciones de AC de CTE en 2025.....</b>	<b>115</b>
<b>III. Fichas de Procesos de Producción y Actividades de Apoyo a la Producción de Información.....</b>	<b>116</b>
III.1 Procesos de Producción y Actividades de Apoyo a la Producción de Información.....	119
Estadísticas Sociodemográficas .....	120
Estadísticas Económicas .....	133
Estadísticas de Gobierno, Seguridad Pública y Justicia .....	157
Información Geográfica y del Medio Ambiente .....	177
Integración, Análisis e Investigación .....	191

## **Introducción**

El Anexo del Informe de Actividades y Resultados 2025 complementa la información contenida en el cuerpo principal del documento, mediante la presentación detallada y sistematizada de los resultados de la ejecución del Programa Anual de Estadística y Geografía (PAEG) 2025, las modificaciones a los acuerdos de creación de los Comités Técnicos Especializados (CTE) de los subsistemas, así como los resultados alcanzado en el marco del Programa Anual de Trabajo 2025 del Instituto Nacional de Estadística y Geografía (INEGI).

En el primer apartado se integran fichas técnicas, listados y descripciones que permiten identificar con mayor precisión las actividades específicas concluidas y no concluidas. En el segundo se presentan los CTE cuyos acuerdos de creación sufrieron modificaciones, detallando la causa de estas. En el tercero, se listan los procesos de producción de información estadística y geográfica, así como las actividades de apoyo a la producción, con sus avances respectivos.

Para consultar las siglas y acrónimos contenidos en el documento, se sugiere consultar la sección Siglas y abreviaturas en el Informe de Actividades y Resultados 2025. Finalmente, se resalta que el contenido del presente Anexo proporciona un respaldo técnico y operativo a los resultados reportados, facilitando la consulta, el seguimiento y la trazabilidad de las acciones realizadas por el INEGI durante el ejercicio 2025.

## I. Fichas de resultados de la ejecución del Programa Anual de Estadística y Geografía 2025

Cuadro 1  
Resumen de Fichas con los resultados de la ejecución del Programa Anual de Estadística y Geografía 2025

(Actividades específicas concluidas)

<b>Subsistema Nacional de Información Demográfica y Social</b>	
<b>Objetivo Estratégico 1:</b> Preservar un Sistema plenamente integrado, articulado y capaz de adaptarse a cambios en el entorno nacional e internacional	
<b>Código Ae</b>	<b>Ae</b>
SNIDS-STPS-001	<a href="#">Dar seguimiento a la actualización del 0 del CTEETPS.</a>
SNIDS-MUJERES-002	<a href="#">Dar seguimiento a la actualización del programa de trabajo del CTEIPG.</a>
SNIDS-CULTURA-003	<a href="#">Dar seguimiento a la actualización del programa de trabajo del CTEIC.</a>
SNIDS-ECONOMÍA-005	<a href="#">Dar seguimiento a la actualización del programa de trabajo del CTEODS.</a>
SNIDS-CONAPO-006	<a href="#">Dar seguimiento a la actualización del programa de trabajo del CTEPDD.</a>
SNIDS-SEDATU-007	<a href="#">Dar seguimiento a la actualización del programa de trabajo del CTEV.</a>
SNIDS-CONADIS-009	<a href="#">Dar seguimiento a la actualización del programa de trabajo del CTEID.</a>
SNIDS-SIPINNA-010	<a href="#">Dar seguimiento a la actualización del programa de trabajo del CTEIPIDNNA.</a>
SNIDS-SALUD-011	<a href="#">Dar seguimiento a la actualización del programa de trabajo del CTESS.</a>
SNIDS-VP-012	<a href="#">Fomentar el sentido de pertenencia al SNIEG de las personas integrantes de las UE que participan en los OC del SNIDS.</a>
<b>Objetivo Estratégico 2:</b> Garantizar la generación de Información Estadística y Geográfica de calidad, pertinente, veraz, oportuna e inclusiva, y asegurar su adecuada conservación y resguardo	
SNIDS-IMSS-013	<a href="#">Generar la IIN, responsabilidad del IMSS.</a>
SNIDS-SALUD-014	<a href="#">Generar la IIN, responsabilidad de SALUD.</a>
SNIDS-DGES-015	<a href="#">Generar la IIN, responsabilidad de la DGES del INEGI.</a>
SNIDS-DGES-016	<a href="#">Actualizar los IC responsabilidad de la DGES en el marco del CTEETPS.</a>
SNIDS-IMSS-017	<a href="#">Actualizar los IC responsabilidad del IMSS en el marco del CTEETPS.</a>
SNIDS-STPS-018	<a href="#">Actualizar los IC responsabilidad de la STPS en el marco del CTEETPS.</a>
SNIDS-DGEE-019	<a href="#">Actualizar los IC responsabilidad de la DGEE en el marco del CTEETPS.</a>
SNIDS-DGEE-020	<a href="#">Actualizar el IC responsabilidad de la DGEE en el marco del CTEIPG.</a>
SNIDS-MUJERES-021	<a href="#">Actualizar el IC responsabilidad de MUJERES en el marco del CTEIPG.</a>
SNIDS-DGES-022	<a href="#">Actualizar los IC responsabilidad de la DGES en el marco del CTEIPG.</a>
SNIDS-DGEE-023	<a href="#">Actualizar los IC responsabilidad de la DGEE en el marco del CTEIC.</a>
SNIDS-SEP-024	<a href="#">Actualizar los IC responsabilidad de la SEP en el marco del CTEIE.</a>
SNIDS-DGES-025	<a href="#">Actualizar el IC responsabilidad de la DGES en el marco del CTEIE.</a>
SNIDS-CONEVAL-026	<a href="#">Actualizar los IC responsabilidad del CONEVAL en el marco del CTEIEGDS.</a>
SNIDS-BIENESTAR-027	<a href="#">Actualizar el IC responsabilidad de BIENESTAR en el marco del CTEODS.</a>
SNIDS-SEP-028	<a href="#">Actualizar los IC responsabilidad de la SEP en el marco del CTEODS.</a>
SNIDS-DGES-029	<a href="#">Actualizar el IC responsabilidad de la DGES en el marco del CTEIJ.</a>

<b>Subsistema Nacional de Información Demográfica y Social</b>	
<b>Objetivo Estratégico 1:</b> Preservar un Sistema plenamente integrado, articulado y capaz de adaptarse a cambios en el entorno nacional e internacional	
<b>Código Ae</b>	<b>Ae</b>
SNIDS-CONEVAL-030	<a href="#">Actualizar los IC responsabilidad del CONEVAL en el marco del CTEIJ.</a>
SNIDS-IMJUVE-031	<a href="#">Actualizar los IC responsabilidad del IMJUVE en el marco del CTEIJ.</a>
SNIDS-SALUD-032	<a href="#">Actualizar los IC responsabilidad de SALUD en el marco del CTESS.</a>
SNIDS-DGES-033	<a href="#">Dar continuidad a la implementación del programa de trabajo de registros administrativos del SNIEG a nivel Federal en el marco del SNIDS.</a>
<b>Objetivo Estratégico 3:</b> Extender el uso y aprovechamiento de la Información Estadística y Geográfica conforme las necesidades y capacidades de las y los usuarios	
SNIDS-CULTURA-034	<a href="#">Actualizar los Indicadores Temáticos para la Cultura en la Agenda 2030 seleccionados, mediante el aprovechamiento de los IC.</a>
SNIDS-VP-035	<a href="#">Impulsar el uso de IC e IIN del SNIDS en el PND y sus programas derivados.</a>
<b>Subsistema Nacional de Información Económica</b>	
<b>Objetivo Estratégico 1:</b> Preservar un Sistema plenamente integrado, articulado y capaz de adaptarse a cambios en el entorno nacional e internacional	
SNIE-PCESNIE-036	<a href="#">Verificar la actualización de los programas de trabajo de los CTE que integran el SNIE.</a>
SNIE-DGEE-037	<a href="#">Dar seguimiento a los programas de trabajo de los CTE del SNIE.</a>
SNIE-VP-038	<a href="#">Fomentar el sentido de pertenencia al SNIEG de las personas integrantes de las UE que participan en los OC del SNIE.</a>
SNIE-DGEE-039	<a href="#">Actualizar la normativa técnica del SNIEG, responsabilidad de la DGEE.</a>
<b>Objetivo Estratégico 2:</b> Garantizar la generación de Información Estadística y Geográfica de calidad, pertinente, veraz, oportuna e inclusiva, y asegurar su adecuada conservación y resguardo	
SNIE-SICT-040	<a href="#">Generar la IIN, responsabilidad de la ARTF de la SICT.</a>
SNIE-SICT-041	<a href="#">Generar la IIN, responsabilidad del IMT de la SICT.</a>
SNIE-DGEE-042	<a href="#">Generar la IIN, responsabilidad de la DGEE del INEGI.</a>
SNIE-DGEE-043	<a href="#">Actualizar los IC responsabilidad de la DGEE en el marco del CTEECE.</a>
SNIE-DGEE-044	<a href="#">Actualizar los IC responsabilidad de la DGEE en el marco del CTEIESI.</a>
SNIE-DGEE-045	<a href="#">Actualizar los IC responsabilidad de la DGEE en el marco del CTEEP.</a>
SNIE-DGEE-046	<a href="#">Actualizar los IC responsabilidad de la DGEE en el marco del CTEEEST.</a>
SNIE-SHCP-047	<a href="#">Actualizar los IC responsabilidad de la SHCP en el marco del CTEEMCN.</a>
SNIE-DGEE-048	<a href="#">Actualizar los IC responsabilidad de la DGEE en el marco del CTEEMCN.</a>
SNIE-SICT-049	<a href="#">Actualizar los IC responsabilidad de la AFAC de la SICT en el marco del CTEIEOST.</a>
SNIE-SICT-050	<a href="#">Actualizar los IC responsabilidad de la ARTF de la SICT en el marco del CTEIEOST.</a>
SNIE-DGEE-052	<a href="#">Actualizar los IC responsabilidad de la DGEE en el marco del CTEESTR.</a>
<b>Objetivo Estratégico 3:</b> Extender el uso y aprovechamiento de la Información Estadística y Geográfica conforme a las necesidades y capacidades de las y los usuarios	
SNIE-VP-054	<a href="#">Impulsar el uso de IC e IIN del SNIE en el PND y sus programas derivados.</a>
<b>Subsistema Nacional de Información Geográfica, Medio Ambiente, Ordenamiento Territorial y Urbano</b>	
<b>Objetivo Estratégico 1:</b> Preservar un Sistema plenamente integrado, articulado y capaz de adaptarse a cambios en el entorno nacional e internacional	
SNIGMAOTU-CONAGUA-055	<a href="#">Coordinar la actualización del programa de trabajo del CTEIMA.</a>
SNIGMAOTU-DGGMA-056	<a href="#">Coordinar la actualización del programa de trabajo del CTEIGB.</a>
SNIGMAOTU-DGGMA-057	<a href="#">Coordinar la actualización del programa de trabajo del CTEIMUSVRF.</a>
SNIGMAOTU-SEDATU-059	<a href="#">Coordinar la actualización del programa de trabajo del CTEICR.</a>
SNIGMAOTU-SEDATU-060	<a href="#">Coordinar la actualización del programa de trabajo del CTEIDRU.</a>

<b>Subsistema Nacional de Información Demográfica y Social</b>	
<b>Objetivo Estratégico 1:</b> Preservar un Sistema plenamente integrado, articulado y capaz de adaptarse a cambios en el entorno nacional e internacional	
<b>Código Ae</b>	<b>Ae</b>
SNIGMAOTU-SEMAR-061	<a href="#">Coordinar la actualización del programa de trabajo del CTEIM.</a>
SNIGMAOTU-INECC-062	<a href="#">Coordinar la actualización del programa de trabajo del CTEICCR.</a>
SNIGMAOTU-VP-063	<a href="#">Fomentar el sentido de pertenencia al SNIEG de las personas integrantes de las UE que participan en los OC del SNIGMAOTU.</a>
SNIGMAOTU-DGGMA-064	<a href="#">Actualizar la normativa técnica del SNIEG, responsabilidad de la DGGMA.</a>
<b>Objetivo Estratégico 2:</b> Garantizar la generación de Información Estadística y Geográfica de calidad, pertinente, veraz, oportuna e inclusiva, y asegurar su adecuada conservación y resguardo	
SNIGMAOTU-CONANP-065	<a href="#">Generar la IIN, responsabilidad de la CONANP.</a>
SNIGMAOTU-SENER-066	<a href="#">Generar la IIN, responsabilidad de la SENER.</a>
SNIGMAOTU-INDAABIN-067	<a href="#">Generar la IIN, responsabilidad del INDAABIN.</a>
SNIGMAOTU-RAN-068	<a href="#">Generar la IIN, responsabilidad del RAN.</a>
SNIGMAOTU-INECC-069	<a href="#">Generar la IIN, responsabilidad del INECC.</a>
SNIGMAOTU-SEMARNAT-070	<a href="#">Generar la IIN, responsabilidad de la SEMARNAT.</a>
SNIGMAOTU-DGGMA-071	<a href="#">Generar la IIN, responsabilidad de la DGGMA del INEGI.</a>
SNIGMAOTU-SEMARNAT-073	<a href="#">Actualizar el IC responsabilidad de la DGPEEA de la SEMARNAT en el marco del CTEIMUSVRF.</a>
SNIGMAOTU-CONAFOR-074	<a href="#">Actualizar el IC responsabilidad de la CONAFOR en el marco del CTEIMUSVRF.</a>
SNIGMAOTU-DGEE-075	<a href="#">Actualizar los IC responsabilidad de la DGEE en el marco del CTEISE.</a>
SNIGMAOTU-SENER-076	<a href="#">Actualizar los IC responsabilidad de la SENER en el marco del CTEISE.</a>
SNIGMAOTU-RAN-077	<a href="#">Actualizar los IC responsabilidad del RAN en el marco del CTEICR.</a>
SNIGMAOTU-SEMARNAT-078	<a href="#">Actualizar los IC responsabilidad de la DGIELGCA de la SEMARNAT en el marco del CTEICCR.</a>
SNIGMAOTU-INECC-079	<a href="#">Actualizar los IC responsabilidad del INECC en el marco del CTEICCR.</a>
<b>Objetivo Estratégico 3:</b> Extender el uso y aprovechamiento de la Información Estadística y Geográfica conforme a las necesidades y capacidades de las y los usuarios	
SNIGMAOTU-VP-080	<a href="#">Impulsar el uso de IC e IIN del SNIGMAOTU en el PND y sus programas derivados.</a>
SNIGMAOTU-DGGMA-081	<a href="#">Implementar el Marco Integrado de Información Geoespacial.</a>
<b>Subsistema Nacional de Información de Gobierno, Seguridad Pública e Impartición de Justicia</b>	
<b>Objetivo Estratégico 1:</b> Preservar un Sistema plenamente integrado, articulado y capaz de adaptarse a cambios en el entorno nacional e internacional	
SNIGSPIJ-DGEGSPJ-082	<a href="#">Dar seguimiento a los programas de trabajo de los CTE del SNIGSPIJ.</a>
SNIGSPIJ-PCESNIGSPIJ-083	<a href="#">Verificar la actualización de los programas de trabajo de los CTE que integran el SNIGSPIJ.</a>
SNIGSPIJ-VP-084	<a href="#">Fomentar el sentido de pertenencia al SNIEG de las personas integrantes de las UE que participan en los OC del SNIGSPIJ.</a>
SNIGSPIJ-DGEGSPJ-085	<a href="#">Actualizar y elaborar los proyectos de normativa técnica del SNIEG, responsabilidad de la DGEGSPJ.</a>
SNIGSPIJ-DGEGSPJ-086	<a href="#">Dar seguimiento a las actividades del Centro de Excelencia para Información Estadística de Gobierno, Seguridad Pública, Victimización y Justicia (cde) INEGI-UNODC.</a>
<b>Objetivo Estratégico 2:</b> Garantizar la generación de Información Estadística y Geográfica de calidad, pertinente, veraz, oportuna e inclusiva, y asegurar su adecuada conservación y resguardo	
SNIGSPIJ-DGEGSPJ-087	<a href="#">Generar la IIN, responsabilidad de la DGEGSPJ del INEGI.</a>
SNIGSPIJ-DGEGSPJ-088	<a href="#">Actualizar los IC responsabilidad de la DGEGSPJ en el marco del CTEIG.</a>
SNIGSPIJ-DGEGSPJ-089	<a href="#">Actualizar los IC responsabilidad de la DGEGSPJ en el marco del CTEIJJ.</a>
SNIGSPIJ-DGEGSPJ-090	<a href="#">Actualizar los IC responsabilidad de la DGEGSPJ en el marco del CTEIPJ.</a>

## Anexo del Informe de Actividades y Resultados 2025

SNIGSPIJ-DGEGSPJ-091	<a href="#">Actualizar los IC responsabilidad de la DGEGSPJ en el marco del CTEISP.</a>
SNIGSPIJ-DGEGSPJ-092	<a href="#">Actualizar los IC responsabilidad de la DGEGSPJ en el marco del CTEISPE.</a>
SNIGSPIJ-DGEGSPJ-093	<a href="#">Actualizar los IC responsabilidad de la DGEGSPJ en el marco del CTEIDH.</a>
<b>Objetivo Estratégico 3: Extender el uso y aprovechamiento de la Información Estadística y Geográfica conforme las necesidades y capacidades de las y los usuarios</b>	
SNIGSPIJ-FGR-094	<a href="#">Impulsar la consolidación del Sistema Estadístico Nacional de Procuración de Justicia (SENAP) en el marco de la Conferencia Nacional de Procuración de Justicia.</a>
SNIGSPIJ-SESNA-095	<a href="#">Dar seguimiento a la Política Nacional Anticorrupción.</a>
SNIGSPIJ-VP-096	<a href="#">Impulsar el uso de IC e IIN del SNIGSPIJ en el PND y sus programas derivados.</a>
<b>Instituto Nacional de Estadística y Geografía-Unidad Central Coordinadora</b>	
<b>Visión</b>	
UCC-DGCSNIEG-097	<a href="#">Estimar la línea base y meta del indicador del Sistema de seguimiento y monitoreo del PESNIEG 0.1 Evaluación de la capacidad estadística y geográfica del SNIEG.</a>
<b>Objetivo Estratégico 1: Preservar un Sistema plenamente integrado, articulado y capaz de adaptarse a cambios en el entorno nacional e internacional</b>	
UCC-CGOR-098	<a href="#">Dar seguimiento a las actividades de los programas de trabajo de los CEIEG.</a>
UCC-DGCSNIEG-099	<a href="#">Estimar la línea base y meta del indicador del Sistema de seguimiento y monitoreo del PESNIEG 1.1.1 Productividad de los órganos colegiados del SNIEG.</a>
UCC-DGCSNIEG-100	<a href="#">Integrar el Programa Nacional de Estadística y Geografía 2025-2030.</a>
UCC-DGCSNIEG-101	<a href="#">Dar seguimiento a la estimación de líneas base y metas de los indicadores del Sistema de seguimiento del PESNIEG 2022-2046.</a>
UCC-DGCSNIEG-102	<a href="#">Evaluar el Programa Nacional de Estadística y Geografía para el periodo 2019-2024.</a>
UCC-PINEGI-103	<a href="#">Fomentar el sentido de pertenencia al SNIEG de las personas integrantes de las UE que participan en el CCN.</a>
UCC-DGCSNIEG-104	<a href="#">Estimar la línea base y meta del indicador del Sistema de seguimiento y monitoreo del PESNIEG 1.2.1 Porcentaje de disposiciones normativas del SNIEG que cumplen con los criterios de claridad, coherencia, completitud y vigencia.</a>
UCC-DGCSNIEG-105	<a href="#">Coordinar el desarrollo de las capacidades técnicas y tecnológicas de las UE para la producción y el uso de la IEG.</a>
UCC-DGIAI-106	<a href="#">Estimar la línea base y meta del indicador del Sistema de seguimiento y monitoreo del PESNIEG 1.3.1 Porcentaje de Procesos de producción de IIN que han llevado a cabo cambios en su diseño derivados de mecanismos de interlocución con integrantes del Sistema o sectores estratégicos.</a>
UCC-VPSNIDS-107	<a href="#">Impartir los eventos de capacitación conforme a la programación de temas del PROCAPACITA 2025.</a>
UCC-DGES-108	<a href="#">Impartir los eventos de capacitación conforme a la programación de temas del PROCAPACITA 2025.</a>
UCC-DGEE-109	<a href="#">Impartir los eventos de capacitación conforme a la programación de temas del PROCAPACITA 2025.</a>
UCC-DGGMA-110	<a href="#">Impartir los eventos de capacitación conforme a la programación de temas del PROCAPACITA 2025.</a>
UCC-DGEGSPJ-111	<a href="#">Impartir los eventos de capacitación conforme a la programación de temas del PROCAPACITA 2025.</a>
UCC-CGOR-112	<a href="#">Dar seguimiento a los eventos de capacitación a impartirse en las Direcciones Regionales y Coordinaciones Estatales, conforme a la programación de temas del PROCAPACITA 2025.</a>
UCC-DGCSPIRI-113	<a href="#">Impartir los eventos de capacitación conforme a la programación de temas del PROCAPACITA 2025.</a>
UCC-DGIAI-114	<a href="#">Impartir los eventos de capacitación conforme a la programación de temas del PROCAPACITA 2025.</a>
UCC-DGCSNIEG-115	<a href="#">Impartir los eventos de capacitación conforme a la programación de temas del PROCAPACITA 2025.</a>

## Anexo del Informe de Actividades y Resultados 2025

UCC-DGCSNIEG-116	<u>Estimar la línea base y meta del indicador del Sistema de seguimiento y monitoreo del PESNIEG 1.4.1 Porcentaje de Procesos de producción de IEG que utilizan información generada por los sectores privado, social o académico.</u>
UCC-DGIAI-117	<u>Implementar la estrategia para aprovechar fuentes alternativas susceptibles de generar IEG.</u>
<b>Objetivo Estratégico 2: Garantizar la generación de Información Estadística y Geográfica de calidad, pertinente, veraz, oportuna e inclusiva, y asegurar su adecuada conservación y resguardo</b>	
UCC-DGES-118	<u>Llevar a cabo la evaluación de calidad de la IIN que genera la DGES.</u>
UCC-DGEE-119	<u>Llevar a cabo la evaluación de calidad de la IIN que genera la DGEE.</u>
UCC-DGGMA-120	<u>Llevar a cabo la evaluación de calidad de la IIN que genera la DGGMA.</u>
UCC-DGIAI-122	<u>Dar seguimiento a la aplicación de los indicadores de calidad, definidos en el Comité de Aseguramiento de la Calidad, en la IIN.</u>
UCC-DGCSNIEG-123	<u>Dar seguimiento a la conservación y resguardo de la IIN en el Acervo de Información, conforme a la normativa aplicable.</u>
UCC-DGCSNIEG-124	<u>Estimar la línea base y meta del indicador del Sistema de seguimiento y monitoreo del PESNIEG 2.1.2 Porcentaje de IC utilizados en los procesos de planeación, seguimiento y evaluación en los órdenes de gobierno federal y estatal.</u>
UCC-DGCSNIEG-125	<u>Estimar la línea base y meta del indicador del Sistema de seguimiento y monitoreo del PESNIEG 2.1.1 Porcentaje de IIN utilizada en los procesos de planeación, seguimiento y evaluación en los órdenes de gobierno federal y estatal.</u>
UCC-DGIAI-126	<u>Estimar la línea base y meta del indicador del Sistema de seguimiento y monitoreo del PESNIEG 2.2.1 Porcentaje de IIN que permite visibilizar la situación de personas, sectores y territorios con mayor riesgo de discriminación, vulnerabilidad o marginación, desde un enfoque diferencial e interseccional.</u>
UCC-DGIAI-127	<u>Estimar la línea base y meta del indicador del Sistema de seguimiento y monitoreo del PESNIEG 2.2.2 Porcentaje de IC que visibilizan brechas, rezagos o desigualdades entre personas, sectores y territorios, desde un enfoque diferencial e interseccional.</u>
UCC-DGIAI-128	<u>Dar continuidad a la construcción del marco conceptual del enfoque diferencial e interseccional en la generación de IEG.</u>
UCC-DGIAI-129	<u>Estimar la línea base y meta del indicador del Sistema de seguimiento y monitoreo del PESNIEG 2.3.1 Grado de madurez de interoperabilidad de los procesos de producción de IIN.</u>
UCC-DGGMA-130	<u>Implementar el programa de trabajo para el uso de la infraestructura de IEG en el SNIEG.</u>
UCC-DGCSNIEG-131	<u>Estimar la línea base y meta del indicador del Sistema de seguimiento y monitoreo del PESNIEG 2.4.2 Porcentaje de Procesos de producción de IEG generados por las UE clasificados como de Interés Nacional.</u>
UCC-DGCSNIEG-132	<u>Estimar la línea base y meta del indicador del Sistema de seguimiento y monitoreo del PESNIEG 2.4.1 Porcentaje de IIN cuyo método de generación es el aprovechamiento de registros administrativos.</u>
<b>Objetivo Estratégico 3: Extender el uso y aprovechamiento de la Información Estadística y Geográfica conforme las necesidades y capacidades de las y los usuarios</b>	
UCC-DGCSPIRI-133	<u>Publicar IC e IIN a través del SPIEG del SNIEG.</u>
UCC-DGGMA-134	<u>Coordinar la actualización de los productos derivados del Cubo de Datos Geoespacial de México.</u>
UCC-DGCSPIRI-135	<u>Dar seguimiento a la georreferenciación de la IIN.</u>
UCC-DGCSPIRI-136	<u>Estimar la línea base y meta del indicador del Sistema de seguimiento y monitoreo del PESNIEG 3.1.1 Porcentaje de personas usuarias satisfechas con el acceso y consulta de la IIN a través del SPIEG.</u>
UCC-DGCSPIRI-137	<u>Promover el uso de los IC e IIN por parte de los diferentes tipos de usuarios del SPIEG del SNIEG.</u>
UCC-DGCSNIEG-138	<u>Coordinar el seguimiento a la actualización de los RNIEG en los tres órdenes de gobierno para identificar la oferta de IEG en el país.</u>
UCC-DGCSPIRI-139	<u>Promover la IEG como herramienta para la toma de decisiones en los diferentes sectores de la sociedad.</u>

## Anexo del Informe de Actividades y Resultados 2025

UCC-DGCSNIEG-140	<a href="#">Promover el uso de IC e IIN para evaluar los programas presupuestarios en el ámbito Federal.</a>
UCC-DGCSNIEG-141	<a href="#">Estimar la línea base y meta del indicador del Sistema de seguimiento y monitoreo del PESNIEG 3.3.1 Porcentaje de documentos de planeación, seguimiento y evaluación de los órdenes de gobierno nacional y estatal que utilizan IIN.</a>
UCC-DGCSNIEG-142	<a href="#">Estimar la línea base y meta del indicador del Sistema de seguimiento y monitoreo del PESNIEG 3.3.2 Porcentaje de documentos de planeación, seguimiento y evaluación de los órdenes de gobierno nacional y estatal que utilizan IC.</a>
UCC-DGCSPIRI-143	<a href="#">Dar seguimiento a las acciones para fomentar la cultura estadística y geográfica para las personas usuarias del SPIEG del SNIEG.</a>
UCC-DGCSPIRI-144	<a href="#">Estimar la línea base y meta del indicador del Sistema de seguimiento y monitoreo del PESNIEG 3.4.1 Porcentaje de personas capacitadas por el INEGI que declaran utilizar la IEG en sus labores.</a>

### Actividades específicas no concluidas

<b>Subsistema Nacional de Información Demográfica y Social</b>	
<b>Objetivo Estratégico 1:</b> Consolidar un SNIEG coordinado, independiente, transparente y objetivo	
<b>Código Ae</b>	<b>Ae</b>
SNIDS-SEP-004	<a href="#">Dar seguimiento a la actualización del programa de trabajo del CTEIE.</a>
SNIDS-IMJUVE-008	<a href="#">Dar seguimiento a la actualización del programa de trabajo del CTEIJ.</a>
<b>Subsistema Nacional de Información Económica</b>	
<b>Objetivo Estratégico 2:</b> Garantizar la generación de Información Estadística y Geográfica de calidad, pertinente, veraz, oportuna e inclusiva, y asegurar su adecuada conservación y resguardo	
SNIE-SECIHTI-051	<a href="#">Actualizar los IC responsabilidad de la SECIHTI en el marco del CTEECTI.</a>
<b>Objetivo Estratégico 3:</b> Extender el uso y aprovechamiento de la Información Estadística y Geográfica conforme las necesidades y capacidades de las y los usuarios	
SNIE-DGEE-053	<a href="#">Promover el aprovechamiento y explotación de IIN económica.</a>
<b>Subsistema Nacional de Información Geográfica, Medio Ambiente, Ordenamiento Territorial y Urbano</b>	
<b>Objetivo Estratégico 1:</b> Preservar un Sistema plenamente integrado, articulado y capaz de adaptarse a cambios en el entorno nacional e internacional	
SNIGMAOTU-SENER-058	<a href="#">Coordinar la actualización del programa de trabajo del CTEISE.</a>
<b>Objetivo Estratégico 2:</b> Garantizar la generación de Información Estadística y Geográfica de calidad, pertinente, veraz, oportuna e inclusiva, y asegurar su adecuada conservación y resguardo	
SNIGMAOTU-CONAGUA-072	<a href="#">Actualizar los IC responsabilidad de la CONAGUA en el marco del CTEIMA.</a>
<b>Instituto Nacional de Estadística y Geografía-Unidad Central Coordinadora</b>	
<b>Objetivo Estratégico 2:</b> Garantizar la generación de Información Estadística y Geográfica de calidad, pertinente, veraz, oportuna e inclusiva, y asegurar su adecuada conservación y resguardo	
UCC-DGEGSPJ-121	<a href="#">Llevar a cabo la evaluación de calidad de la información oficial e IIN que genera la DGEGSPJ.</a>

## I.1 Actividades concluidas

### Subsistema Nacional de Información Demográfica y Social

**Objetivo Estratégico 1: Preservar un Sistema plenamente integrado, articulado y capaz de adaptarse a cambios en el entorno nacional e internacional.**

<b>SNIDS-STPS-001</b>	Dar seguimiento a la actualización del programa de trabajo del CTEETPS.
<b>Producto esperado</b>	PT actualizado para el periodo 2025-2030 del CTEETPS.
<b>Resultados obtenidos:</b>	Durante la Segunda sesión del CTE de Estadísticas del Trabajo y Previsión Social (CTEETPS) del 30 de octubre de 2025, se presentó el PT actualizado 2025-2030, aprobado por los integrantes del CTEETPS, según acuerdo CTEETPS/2.1/2025. Con base en el artículo 32 de las RIOCTE, se envió a validación del CESNIDS, y posterior envió a la presidencia del CESNIDS para su validación.
<b>Ubicación</b>	<a href="https://www.snieg.mx/programas-trabajo-snids/">https://www.snieg.mx/programas-trabajo-snids/</a> .
<b>Responsable</b>	CTEETPS Secretaría de Trabajo y Previsión Social (STPS). Dirección General de Investigación y Estadísticas del Trabajo.

Consultar la sección de Siglas y abreviaturas en caso de ser necesario.

[Volver a Cuadro 1](#)

<b>SNIDS-MUJERES-002</b>	Dar seguimiento a la actualización del programa de trabajo del CTEIPG.
<b>Producto esperado</b>	PT actualizado para el periodo 2025-2030 del CTEIPG.
<b>Resultados obtenidos:</b>	Durante la Segunda sesión ordinaria 2025 del CTE de Información con Perspectiva de Género (CTEIPG), se presentó el PT actualizado para el periodo 2025-2030, siendo aprobado mediante el acuerdo CTEIPG/2.1/2025 y enviado a la Presidencia del CESNIDS para continuar con lo establecido para su aprobación. El PT 2025-2030 incluye actividades estratégicas como: promover el uso de fuentes de información con perspectiva de género; revisar la pertinencia, necesidad y vigencia de IC y, en su caso, proponer otros; e identificar indicadores relevantes o clave en el marco del PND en materia de prevención de las violencias, consecuencias del feminicidio, acceso a la justicia y cuidados.
<b>Ubicación</b>	El producto esperado se encuentra bajo resguardo de la UE responsable.
<b>Responsable</b>	CTEIPG. Secretaría de las Mujeres (MUJERES). Dirección General de Inteligencia, Innovación y Planeación Estratégica para la Mejora Continua de los Programas.

Consultar la sección de Siglas y abreviaturas en caso de ser necesario.

[Volver a Cuadro 1](#)

## Anexo del Informe de Actividades y Resultados 2025

<b>SNIDS-CULTURA-003</b>	Dar seguimiento a la actualización del programa de trabajo del CTEIC.
<b>Producto esperado</b>	PT actualizado para el periodo 2025-2030 del CTEIC.
<b>Resultados obtenidos:</b>	Se cuenta con el PT actualizado para el periodo 2025-2030 del CTE de Información Cultural (CTEIC), con la validación del CESNIDS mediante el oficio número 101SIDS/CESNIDS/160/2025 INEGI.CSN1.02. Durante su vigencia se realizarán las siguientes actividades: elaborar un diagnóstico de necesidades de IIN en materia de cultura; revisar la vigencia de los IC del CNI en materia de cultura; desarrollar lineamientos para la captación, integración y presentación de información cultural en programas de información del SNIIEG; promover el aprovechamiento estadístico de registros administrativos con información cultural; impulsar la implementación de la Herramienta para la Evaluación de la Calidad de los Registros Administrativos, y promover la difusión y el uso del Anuario Estadístico de Cine Mexicano como herramienta de consulta y apoyo para la toma de decisiones entre los integrantes del Comité.
<b>Ubicación</b>	<a href="https://www.snieg.mx/programas-trabajo-snids/">https://www.snieg.mx/programas-trabajo-snids/</a> .
<b>Responsable</b>	CTEIC. CULTURA. Subsecretaría de Desarrollo Cultural.

Consultar la sección de Siglas y abreviaturas en caso de ser necesario.

[Volver a Cuadro 1](#)

<b>SNIDS-ECONOMÍA-005</b>	Dar seguimiento a la actualización del programa de trabajo del CTEODS.
<b>Producto esperado</b>	PT actualizado para el periodo 2025-2030 del CTEODS.
<b>Resultados obtenidos:</b>	Se actualizó el PT 2025-2030 siendo aprobado ante el Comité Técnico Especializado de los Objetivos de Desarrollo Sostenible (CTEODS) en su Décima Novena sesión ordinaria, mediante el acuerdo CTEODS/19.10/2025. El PT 2025-2030 permitirá contar con una ruta de trabajo para la medición de los indicadores durante los últimos cinco años de la Agenda 2030 y contempla la revisión de la pertinencia de los indicadores en el contexto nacional, así como el análisis metodológico para su cálculo, fortaleciendo el seguimiento del avance en los ODS.
<b>Ubicación</b>	<a href="https://www.snieg.mx/Documentos/Demografico/Programas/2025-2030/CTEods_2025-2030.pdf">https://www.snieg.mx/Documentos/Demografico/Programas/2025-2030/CTEods_2025-2030.pdf</a> .
<b>Responsable</b>	CTEODS. Secretaría de Economía. Unidad de Inteligencia Económica Global.

Consultar la sección de Siglas y abreviaturas en caso de ser necesario.

[Volver a Cuadro 1](#)

<b>SNIDS-CONAPO-006</b>	Dar seguimiento a la actualización del programa de trabajo del CTEPDD.
<b>Producto esperado</b>	PT actualizado para el periodo 2025-2030 del CTEPDD.
<b>Resultados obtenidos:</b>	Durante la Tercera sesión ordinaria del CTE de Población y Dinámica Demográfica (CTEPDD), se presentó la versión final del PT del CTEPDD para el periodo 2025-2030, mismo que se aprobó para ser remitido a la Presidencia del CESNIDS para su validación y aprobación.
<b>Ubicación</b>	<a href="https://www.snieg.mx/Documentos/Demografico/Programas/2025-2030/CTEpd_2025-2030.pdf">https://www.snieg.mx/Documentos/Demografico/Programas/2025-2030/CTEpd_2025-2030.pdf</a> .
<b>Responsable</b>	CTEPDD. Consejo Nacional de Población. Secretaría General.

Consultar la sección de Siglas y abreviaturas en caso de ser necesario.

[Volver a Cuadro 1](#)

Anexo del Informe de Actividades y Resultados 2025

<b>SNIDS-SEDATU-007</b>		Dar seguimiento a la actualización del programa de trabajo del CTEV.
<b>Producto esperado</b>	PT actualizado para el periodo 2025-2030 del CTEV.	
<b>Resultados obtenidos:</b> Se cuenta con el PT 2025-2030 del Comité Técnico Especializado de Vivienda (CTEV) actualizado, validado y aprobado, durante la Segunda sesión ordinaria de 2025 del CTEV, mediante el Acuerdo CTEV/2.1/2025, alineado a los criterios normativos e institucionales vigentes del SNIEG. El documento integra los ajustes derivados de las observaciones técnicas del INEGI y de las vocalías del Comité, así como la actualización de la integración institucional del CTEV, lo que fortalece la planeación, coordinación y seguimiento de las actividades del Comité orientadas a la generación, integración y uso de IEG en materia de vivienda. Asimismo, el PT aprobado constituye el instrumento rector para la definición de objetivos, y actividades del CTEV en el periodo 2025-2030, proporcionando certeza institucional para la ejecución de las acciones del Comité, en coadyuvancia con los objetivos del SNIEG.		
<b>Ubicación</b>	<a href="https://www.snieg.mx/Documentos/Demografico/Programas/2025-2030/CTEV_2025-2030.pdf">https://www.snieg.mx/Documentos/Demografico/Programas/2025-2030/CTEV_2025-2030.pdf</a> . <a href="https://www.snieg.mx/programas-trabajo-snids/">https://www.snieg.mx/programas-trabajo-snids/</a> .	
<b>Responsable</b>	CTEV. Secretaría de Desarrollo Agrario, Territorial y Urbano (SEDATU). Dirección General de Ordenamiento Territorial.	

Consultar la sección de Siglas y abreviaturas en caso de ser necesario.

[Volver a Cuadro 1](#)

<b>SNIDS-CONADIS-009</b>		Dar seguimiento a la actualización del programa de trabajo del CTEID.
<b>Producto esperado</b>	PT actualizado para el periodo 2025-2030 del CTEID.	
<b>Resultados obtenidos:</b> Se cuenta con el PT del periodo 2025-2030 del Comité Técnico Especializado en Información sobre Discapacidad (CTEID), el cual contiene las actividades a desarrollar por el CTE, el alcance de estas y la calendarización para su cumplimiento.		
<b>Ubicación</b>	El producto esperado se encuentra bajo resguardo de la UE responsable.	
<b>Responsable</b>	CTEID. Consejo Nacional para el Desarrollo y la Inclusión de las Personas con Discapacidad. Dirección General de Operación Administrativa y Encargado del Despacho de la Dirección General.	

Consultar la sección de Siglas y abreviaturas en caso de ser necesario.

[Volver a Cuadro 1](#)

Anexo del Informe de Actividades y Resultados 2025

<b>SNIDS-SIPINNA-010</b>		Dar seguimiento a la actualización del programa de trabajo del CTEIPIDNNA.
<b>Producto esperado</b>	PT actualizado para el periodo 2025-2030 del CTEIPIDNNA.	
<b>Resultados obtenidos:</b> Se cuenta con el PT del Comité Técnico Especializado en Información sobre la Protección Integral de los Derechos de las Niñas, Niños y Adolescentes (CTEIPIDNNA), actualizado, aprobado y publicado para el periodo 2025–2030, lo que permite consolidar una planeación institucional clara y de mediano plazo al quehacer del Comité como instancia técnica especializada del SNIEG y del Sistema Nacional de Protección de Niñas, Niños y Adolescentes (SIPINNA). El documento establece objetivos, prioridades y líneas de acción comunes, fortalece la coordinación interinstitucional entre las UE y ordena los esfuerzos para la captación, integración, sistematización y difusión de información sobre los derechos de las niñas, niños y adolescentes. Asimismo, contribuye a la armonización conceptual y metodológica de la información, impulsa el desarrollo de normas técnicas y orienta la generación de indicadores estratégicos, garantizando mayor calidad, comparabilidad y utilidad de los datos.		
<b>Ubicación</b>	<a href="https://www.snieg.mx/Documentos/Demografico/Programas/2025-2030/CTEipidnna_2025_2030.pdf">https://www.snieg.mx/Documentos/Demografico/Programas/2025-2030/CTEipidnna_2025_2030.pdf</a> .	
<b>Responsable</b>	CTEIPIDNNA SIPINNA. Despacho de la Secretaría Ejecutiva del Sistema Nacional de Protección Integral de Niñas, Niños y Adolescentes.	

Consultar la sección de Siglas y abreviaturas en caso de ser necesario.

[Volver a Cuadro 1](#)

<b>SNIDS-SALUD-011</b>		Dar seguimiento a la actualización del programa de trabajo del CTESS.
<b>Producto esperado</b>	PT actualizado para el periodo 2025-2030 del CTESS.	
<b>Resultados obtenidos:</b> En cumplimiento a lo previsto en el artículo 32 de las RIOCTE, se actualizó el PT 2025-2030 del Comité Técnico Especializado Sectorial en Salud (CTESS) y se publicó en el portal del SNIEG.		
<b>Ubicación</b>	<a href="https://www.snieg.mx/Documentos/Demografico/Programas/2025-2030/CTESS_2025-2030.pdf">https://www.snieg.mx/Documentos/Demografico/Programas/2025-2030/CTESS_2025-2030.pdf</a> .	
<b>Responsable</b>	CTESS Secretaría de Salud (SALUD). Dirección General de Información en Salud.	

Consultar la sección de Siglas y abreviaturas en caso de ser necesario.

[Volver a Cuadro 1](#)

Anexo del Informe de Actividades y Resultados 2025

<b>SNIDS-VP-012</b>	Fomentar el sentido de pertenencia al SNIEG de las personas integrantes de las UE que participan en los OC del SNIDS.
<b>Producto esperado</b>	Acciones implementadas para fomentar el sentido de pertenencia al SNIEG, en el marco de los OC del SNIDS.
<b>Resultados obtenidos:</b>	
<p>Con la presentación de la Información Estadística y Geográfica generada por las UE que participan en el SNIDS, se avanzó en el sentido de pertenencia al SNIEG de la UE, además de promover el uso de los datos.</p> <p>La VPSNIDS se reunió con las presidencias de los CTE: SALUD; Información con Perspectiva de Género (MUJERES); Información sobre la Protección Integral de los Derechos de las Niñas, Niños y Adolescentes (SIPINNA), e Información sobre Juventud (IMJUVE), para presentarles las características del SNIEG, promover la elaboración del PT de los comités para el periodo 2025-2030 y la convocatoria para la Primera sesión 2025.</p> <p>Se realizó la Primera sesión ordinaria del CESNIDS con la presentación del CNI para promover el uso de los IC en la planeación nacional, así como se invitó a las UE a participar en los cursos disponibles en el PROCAPACITA 2025. Asimismo, se realizó el conversatorio denominado Población, territorio y sociedad con el tema "Estadísticas sectoriales en salud para la toma de decisiones a lo largo y ancho del territorial", presentando las características de las estadísticas generadas por la SALUD y las herramientas para su consulta.</p>	
<b>Ubicación</b>	El producto esperado se encuentra bajo resguardo de la UE responsable.
<b>Responsable</b>	INEGI. Vicepresidencia.

Consultar la sección de Siglas y abreviaturas en caso de ser necesario.

[Volver a Cuadro 1](#)

**Objetivo Estratégico 2: Garantizar la generación de Información Estadística y Geográfica de calidad, pertinente, veraz, oportuna e inclusiva, y asegurar su adecuada conservación y resguardo.**

<b>SNIDS-IMSS-013</b>	Generar la IIN, responsabilidad del IMSS.
<b>Producto esperado</b>	Información Estadística de los Puestos de trabajo registrados por los patrones en el Instituto Mexicano del Seguro Social, generada a partir de registros administrativos.
<b>Resultados obtenidos:</b> La Información Estadística de los Puestos de trabajo registrados por los patrones en el Instituto Mexicano del Seguro Social se publicó de manera satisfactoria, y en tiempo y forma, de acuerdo con el calendario, propiciando su consulta para el público en general. La publicación oportuna de estas cifras y el proceso estandarizado con el cual son generadas, contribuyen a producir información veraz, precisa, confiable, coherente y comparable.	
<b>Ubicación</b>	<a href="http://datos.imss.gob.mx/mapas-interactivos">http://datos.imss.gob.mx/mapas-interactivos</a> , <a href="http://www.imss.gob.mx/conoce-al-imss/cubos">http://www.imss.gob.mx/conoce-al-imss/cubos</a> , <a href="http://datos.imss.gob.mx/">http://datos.imss.gob.mx/</a> .
<b>Responsable</b>	CTEETPS. IMSS. Dirección de Incorporación y Recaudación.

Consultar la sección de Siglas y abreviaturas en caso de ser necesario.

[Volver a Cuadro 1](#)

<b>SNIDS-SALUD-014</b>	Generar la IIN, responsabilidad de SALUD.
<b>Producto esperado</b>	Sistema de Información sobre Nacimientos en el marco del sector salud, generada a partir de registros administrativos.
<b>Resultados obtenidos:</b> Del 1 de enero al 31 de diciembre de 2025, se llevó a cabo la integración y publicación del Sistema de Información sobre Nacimientos de acuerdo con la periodicidad trimestral comprometida por parte de la SALUD, de la cual se desprende un total de 1 171 966 registros de nacimientos certificados, dicha información es generada a partir de registros administrativos.	
<b>Ubicación</b>	<a href="http://sinba08.salud.gob.mx/cubos/nacimientos/cubonacimientos2025.htm">http://sinba08.salud.gob.mx/cubos/nacimientos/cubonacimientos2025.htm</a> .
<b>Responsable</b>	CTESS. SALUD. Dirección General de Información en Salud.

Consultar la sección de Siglas y abreviaturas en caso de ser necesario.

[Volver a Cuadro 1](#)

<b>SNIDS-DGES-015</b>	Generar la IIN, responsabilidad de la DGES del INEGI.
<b>Producto esperado</b>	Encuesta Nacional de Ingresos y Gastos en los Hogares.
<b>Resultados obtenidos:</b> Se concluyó la generación de la IIN, responsabilidad de la UES de la ENIGH. Se trabajó en la generación de tabulados y en la información para la elaboración de presentaciones y de la nota técnica. Con respecto a las actividades de difusión de resultados, se asistió a las presentaciones correspondientes, se revisó el sitio electrónico del INEGI, y se atendieron dudas tanto de medios de comunicación como de personal usuario especializado.	
<b>Producto esperado</b>	Encuesta Nacional de Ocupación y Empleo.
<b>Resultados obtenidos:</b> Se concluyó la generación de la IIN de la Encuesta Nacional de Ocupación y Empleo (ENOE) y se obtuvieron los productos correspondientes al 2025, ejecutando los procesos en la obtención de resultados para integrar los indicadores estratégicos, tabulados básicos, indicadores de género, resultados de informalidad, resultados de salarios equivalentes, bases de datos, entre otros. Lo anterior se realizó a partir de las bases de datos de explotación de cada periodo, garantizando la publicación oportuna de los resultados trimestrales conforme al calendario establecido.	
<b>Producto esperado</b>	Estadísticas de Defunciones Registradas, generadas a partir de registros administrativos. Edición 2024.

<p><b>Resultados obtenidos:</b></p> <p>Durante el cuarto trimestre del año, en lo que respecta a la Generación de IIN responsabilidad de la UES, fue liberada y publicada la base de datos con la información definitiva de la edición 2024 para las Estadísticas de Defunciones Registradas (EDR), en el sitio electrónico del INEGI para difusión de los resultados.</p> <p>Con relación a la Generación de IIN responsabilidad de la UES, en lo concerniente al proceso de producción de las EDR, durante el trimestre octubre-diciembre de 2025, se integró, validó y liberó la base de datos nacional y se publicó la información definitiva de la edición 2024 en el sitio electrónico del INEGI en formato de tabulados interactivos (cubos), tabulados predefinidos, microdatos en formato DBF y de datos abiertos. También se publicaron los metadatos en formato NESSTAR <i>Data Documentation Initiative</i> (DDI) y los indicadores de precisión, así como un comunicado de prensa y un reporte de resultados para difusión de los datos.</p> <p>En el mes de noviembre, una vez publicada la información, se prepararon y entregaron los elementos de la copia útil de la edición referida al Acervo de Información de Interés Nacional. Adicionalmente, en el marco del Convenio para el Intercambio de Información firmado entre el INEGI y la SALUD en septiembre de 2018. En diciembre se entregó la información definitiva a la Secretaría.</p>	
<b>Producto esperado</b>	Estadísticas de Defunciones Fetales, generadas a partir de registros administrativos. Edición 2024.
<p><b>Resultados obtenidos:</b></p> <p>Durante el tercer trimestre del año, en lo que respecta a la Generación de IIN responsabilidad de la UES, fue liberada y publicada la base de datos con información definitiva de la edición 2024 para las Estadísticas de Defunciones Fetales (EDF), en el sitio electrónico del INEGI para difusión de los resultados.</p> <p>Con respecto a la Generación de IIN responsabilidad de la UES, en lo concerniente al proceso de producción de las EDF, durante el trimestre julio-septiembre de 2025, se integró, validó y liberó la base de datos nacional y se publicó la información definitiva de la edición 2024 en el sitio electrónico del INEGI en formato de tabulados interactivos (cubos), tabulados predefinidos, microdatos en formato DBF y de datos abiertos. También se publicaron los metadatos en formato NESSTAR <i>Data Documentation Initiative</i> (DDI), los indicadores de precisión, así como un comunicado de prensa y un reporte de resultados para difusión de la información.</p> <p>En el mes de septiembre, se entregó la copia útil de la edición referida al Acervo de IIN. Adicionalmente, en el marco del Convenio para el Intercambio de Información firmado entre el INEGI y la SALUD en septiembre de 2018, se entregó la edición 2024 (definitiva) y el primer corte preliminar de la edición 2025.</p>	
<b>Producto esperado</b>	Encuesta Nacional sobre Uso del Tiempo.
<p><b>Resultados obtenidos:</b></p> <p>Sobre la generación de la IIN, responsabilidad de la UES de la ENUT 2024, concluyó el informe operativo y de procesamiento y se encuentra publicado en el sitio electrónico del INEGI.</p> <p>El 28 de agosto de 2025 concluyeron las actividades respecto a la generación de la IIN, responsabilidad de la UES de la ENUT 2024. Concluyó la elaboración del Informe operativo y de procesamiento de la ENUT, se recolectó la información sobre la preparación y ejecución del proyecto, es decir, lo relacionado con la prueba estadística que se realizó previamente, la plantilla, los resultados operativos del levantamiento para cada vivienda, la estructura de organización encargada de salir a campo para conseguir las entrevistas, así como los aspectos más importantes del procesamiento de la información, entre otros.</p>	
<b>Ubicación</b>	<p>ENIGH 2024.  <a href="https://www.inegi.org.mx/programas/enigh/nc/2024/#tabulados">https://www.inegi.org.mx/programas/enigh/nc/2024/#tabulados</a>                      Encuesta Nacional de Ocupación y Empleo (ENOE), población de 15 años y más de edad.  <a href="https://www.inegi.org.mx/programas/enoe/15ymas/">https://www.inegi.org.mx/programas/enoe/15ymas/</a>.                      EDR.  <a href="https://www.inegi.org.mx/programas/edr/">https://www.inegi.org.mx/programas/edr/</a>.                      EDF.  <a href="https://www.inegi.org.mx/programas/edf/">https://www.inegi.org.mx/programas/edf/</a>.                      ENUT 2024.  <a href="https://www.inegi.org.mx/programas/enut/2024">https://www.inegi.org.mx/programas/enut/2024</a></p>
<b>Responsable</b>	INEGI. UES.

Consultar la sección de Siglas y abreviaturas en caso de ser necesario.

[Volver a Cuadro 1](#)

<b>SNIDS-DGES-016</b>	Actualizar los IC responsabilidad de la DGES en el marco del CTEETPS.
<b>Producto esperado</b>	<p>Diez IC en el tema de trabajo y relaciones laborales.</p> <ol style="list-style-type: none"> <li>1. Tasa de participación.</li> <li>2. Tasa de desocupación.</li> <li>3. Tasa de trabajo asalariado.</li> <li>4. Tasa de ocupación agropecuaria.</li> <li>5. Tasa de ocupación en la industria manufacturera.</li> <li>6. Tasa de ocupación en el comercio.</li> <li>7. Tasa de ocupación en los servicios (excluye comercio).</li> <li>8. Tasa de Informalidad Laboral 1 (TLL 1).</li> <li>9. Tasa de Ocupación en el Sector Informal 2 (TOSI 2).</li> <li>10. Tasa neta de ocupación.</li> </ol>
<p><b>Resultados obtenidos:</b></p> <p>Se concluyó el 26 de noviembre de 2025 la actualización de los diez IC: 1. Tasa de participación; 2. Tasa de desocupación; 3. Tasa de trabajo asalariado; 4. Tasa de ocupación agropecuaria; 5. Tasa de ocupación en la industria manufacturera; 6. Tasa de ocupación en el comercio; 7. Tasa de ocupación en los servicios (excluye comercio); 8. Tasa de Informalidad Laboral 1 (TLL 1); 9. Tasa de Ocupación en el Sector Informal 2 (TOSI 2); 10. Tasa neta de ocupación; en materia de trabajo y relaciones laborales, en el marco del CTEETPS, con la información de la ENOE, mediante la ejecución de los procesos de generación de estadísticas de los IC con las bases de explotación de los periodos correspondientes.</p>	
<b>Ubicación</b>	<ol style="list-style-type: none"> <li>1. Tasa de participación.             <ol style="list-style-type: none"> <li>a. Tasa de participación -15 años y más, por ciudad autorrepresentada. <a href="https://www.snieg.mx/cni/escenario.aspx?idOrden=1.1&amp;ind=6207131374&amp;gen=13236&amp;d=s">https://www.snieg.mx/cni/escenario.aspx?idOrden=1.1&amp;ind=6207131374&amp;gen=13236&amp;d=s</a></li> <li>b. Tasa de participación -15 años y más. <a href="https://www.snieg.mx/cni/escenario.aspx?idOrden=1.1&amp;ind=6200093947&amp;gen=2241&amp;d=s">https://www.snieg.mx/cni/escenario.aspx?idOrden=1.1&amp;ind=6200093947&amp;gen=2241&amp;d=s</a></li> </ol> </li> <li>2. Tasa de desocupación.             <ol style="list-style-type: none"> <li>a. Tasa de desocupación -15 años y más, por ciudad autorrepresentada. <a href="https://www.snieg.mx/cni/escenario.aspx?idOrden=1.1&amp;ind=6207131336&amp;gen=13237&amp;d=s">https://www.snieg.mx/cni/escenario.aspx?idOrden=1.1&amp;ind=6207131336&amp;gen=13237&amp;d=s</a></li> <li>b. Tasa de desocupación en población joven de 19 a 29 años. <a href="https://www.snieg.mx/cni/escenario.aspx?idOrden=1.1&amp;ind=6200102828&amp;gen=2786&amp;d=s">https://www.snieg.mx/cni/escenario.aspx?idOrden=1.1&amp;ind=6200102828&amp;gen=2786&amp;d=s</a></li> <li>c. Tasa de desocupación en población joven de -15 a 29 años. <a href="https://www.snieg.mx/cni/escenario.aspx?idOrden=1.1&amp;ind=6200102841&amp;gen=2785&amp;d=s">https://www.snieg.mx/cni/escenario.aspx?idOrden=1.1&amp;ind=6200102841&amp;gen=2785&amp;d=s</a></li> <li>d. Tasa de desocupación en población -15 años y más. <a href="https://www.snieg.mx/cni/escenario.aspx?idOrden=1.1&amp;ind=6200093972&amp;gen=2227&amp;d=s">https://www.snieg.mx/cni/escenario.aspx?idOrden=1.1&amp;ind=6200093972&amp;gen=2227&amp;d=s</a></li> </ol> </li> <li>3. Tasa de trabajo asalariado.             <ol style="list-style-type: none"> <li>a. Tasa de trabajo asalariado -15 años y más, por ciudad autorrepresentada. <a href="https://www.snieg.mx/cni/escenario.aspx?idOrden=1.1&amp;ind=6207131388&amp;gen=13261&amp;d=s">https://www.snieg.mx/cni/escenario.aspx?idOrden=1.1&amp;ind=6207131388&amp;gen=13261&amp;d=s</a></li> <li>b. Tasa de trabajo asalariado -15 años y más. <a href="https://www.snieg.mx/cni/escenario.aspx?idOrden=1.1&amp;ind=6200094185&amp;gen=2243&amp;d=s">https://www.snieg.mx/cni/escenario.aspx?idOrden=1.1&amp;ind=6200094185&amp;gen=2243&amp;d=s</a></li> </ol> </li> <li>4. Tasa de ocupación agropecuaria. <a href="https://www.snieg.mx/cni/escenario.aspx?idOrden=1.1&amp;ind=6200093959&amp;gen=2231&amp;d=s">https://www.snieg.mx/cni/escenario.aspx?idOrden=1.1&amp;ind=6200093959&amp;gen=2231&amp;d=s</a></li> <li>5. Tasa de ocupación en la industria manufacturera.             <ol style="list-style-type: none"> <li>a. Tasa de ocupación en la industria manufacturera -15 años y más, por ciudad autorrepresentada. <a href="https://www.snieg.mx/cni/escenario.aspx?idOrden=1.1&amp;ind=6207131364&amp;gen=13252&amp;d=s">https://www.snieg.mx/cni/escenario.aspx?idOrden=1.1&amp;ind=6207131364&amp;gen=13252&amp;d=s</a></li> <li>b. Tasa de ocupación en la industria manufacturera -15 años y más. <a href="https://www.snieg.mx/cni/escenario.aspx?idOrden=1.1&amp;ind=6200093741&amp;gen=2237&amp;d=s">https://www.snieg.mx/cni/escenario.aspx?idOrden=1.1&amp;ind=6200093741&amp;gen=2237&amp;d=s</a></li> </ol> </li> <li>6. Tasa de ocupación en el comercio.             <ol style="list-style-type: none"> <li>a. Tasa de ocupación en el comercio -15 años y más, por ciudad autorrepresentada. <a href="https://www.snieg.mx/cni/escenario.aspx?idOrden=1.1&amp;ind=6207131361&amp;gen=13251&amp;d=s">https://www.snieg.mx/cni/escenario.aspx?idOrden=1.1&amp;ind=6207131361&amp;gen=13251&amp;d=s</a></li> <li>b. Tasa de ocupación en el comercio -15 años y más. <a href="https://www.snieg.mx/cni/escenario.aspx?idOrden=1.1&amp;ind=6200093964&amp;gen=2233&amp;d=s">https://www.snieg.mx/cni/escenario.aspx?idOrden=1.1&amp;ind=6200093964&amp;gen=2233&amp;d=s</a></li> </ol> </li> <li>7. Tasa de ocupación en los servicios (excluye comercio).             <ol style="list-style-type: none"> <li>a. Tasa de ocupación en los servicios (excluye comercio) -15 años y más, por ciudad autorrepresentada. <a href="https://www.snieg.mx/cni/escenario.aspx?idOrden=1.1&amp;ind=6207131370&amp;gen=13257&amp;d=s">https://www.snieg.mx/cni/escenario.aspx?idOrden=1.1&amp;ind=6207131370&amp;gen=13257&amp;d=s</a></li> <li>b. Tasa de ocupación en los servicios (excluye comercio) -15 años y más. <a href="https://www.snieg.mx/cni/escenario.aspx?idOrden=1.1&amp;ind=6200093768&amp;gen=2239&amp;d=s">https://www.snieg.mx/cni/escenario.aspx?idOrden=1.1&amp;ind=6200093768&amp;gen=2239&amp;d=s</a></li> </ol> </li> <li>8. Tasa de Informalidad Laboral 1 (TLL 1).             <ol style="list-style-type: none"> <li>a. Tasa de Informalidad Laboral 1-15 años y más, por ciudad autorrepresentada.</li> </ol> </li> </ol>

Anexo del Informe de Actividades y Resultados 2025

	<p><a href="https://www.snieg.mx/cni/escenario.aspx?idOrden=1.1&amp;ind=6207131339&amp;gen=13259&amp;d=s">https://www.snieg.mx/cni/escenario.aspx?idOrden=1.1&amp;ind=6207131339&amp;gen=13259&amp;d=s</a>.  b. Tasa de Informalidad Laboral 1-15 años y más.  <a href="https://www.snieg.mx/cni/escenario.aspx?idOrden=1.1&amp;ind=6200093953&amp;gen=2229&amp;d=s">https://www.snieg.mx/cni/escenario.aspx?idOrden=1.1&amp;ind=6200093953&amp;gen=2229&amp;d=s</a>.  9. Tasa de Ocupación en el Sector Informal 2 (TOSI 2).  a. Tasa de Ocupación en el Sector Informal 2 - 15 años y más, por ciudad autorrepresentada.  <a href="https://www.snieg.mx/cni/escenario.aspx?idOrden=1.1&amp;ind=6207131367&amp;gen=13260&amp;d=s">https://www.snieg.mx/cni/escenario.aspx?idOrden=1.1&amp;ind=6207131367&amp;gen=13260&amp;d=s</a>.  b. Tasa de Ocupación en el Sector Informal 2 - 15 años y más.  <a href="https://www.snieg.mx/cni/escenario.aspx?idOrden=1.1&amp;ind=6200093714&amp;gen=2235&amp;d=s">https://www.snieg.mx/cni/escenario.aspx?idOrden=1.1&amp;ind=6200093714&amp;gen=2235&amp;d=s</a>.  10. Tasa neta de ocupación.  a. Tasa neta de ocupación -15 años y más, por ciudad autorrepresentada.  <a href="https://www.snieg.mx/cni/escenario.aspx?idOrden=1.1&amp;ind=6207131391&amp;gen=13262&amp;d=s">https://www.snieg.mx/cni/escenario.aspx?idOrden=1.1&amp;ind=6207131391&amp;gen=13262&amp;d=s</a>.  b. Tasa neta de ocupación -15 años y más.  <a href="https://www.snieg.mx/cni/escenario.aspx?idOrden=1.1&amp;ind=6200094782&amp;gen=2245&amp;d=s">https://www.snieg.mx/cni/escenario.aspx?idOrden=1.1&amp;ind=6200094782&amp;gen=2245&amp;d=s</a>.</p>
<b>Responsable</b>	<p>CTEETPS.  INEGI. UES.</p>

Consultar la sección de Siglas y abreviaturas en caso de ser necesario.

[Volver a Cuadro 1](#)

Anexo del Informe de Actividades y Resultados 2025

<b>SNIDS-IMSS-017</b>		Actualizar los IC responsabilidad del IMSS en el marco del CTEETPS.
<b>Producto esperado</b>	Dos IC en el tema de trabajo y relaciones laborales. 1. Puestos de trabajo registrados por los patrones en el Instituto Mexicano del Seguro Social. 2. Nivel del salario diario de los puestos de trabajo registrados por los patrones en el Instituto Mexicano del Seguro Social.	
<b>Resultados obtenidos:</b>		
Se actualizaron en tiempo y forma los dos IC en el sitio del CNI:		
1. Nivel del salario diario de los puestos de trabajo registrados por los patrones en el Instituto Mexicano del Seguro Social. 2. Puestos de trabajo registrados por los patrones en el Instituto Mexicano del Seguro Social.		
<b>Ubicación</b>	1.Puestos de trabajo registrados por los patrones en el Instituto Mexicano del Seguro Social. <a href="https://www.snieg.mx/cni/escenario.aspx?idOrden=1.1&amp;ind=6200011952&amp;gen=15576&amp;d=s">https://www.snieg.mx/cni/escenario.aspx?idOrden=1.1&amp;ind=6200011952&amp;gen=15576&amp;d=s</a> . 2.Nivel del salario diario de los puestos de trabajo registrados por los patrones en el Instituto Mexicano del Seguro Social. <a href="https://www.snieg.mx/cni/escenario.aspx?idOrden=1.1&amp;ind=6207133242&amp;gen=15575&amp;d=s">https://www.snieg.mx/cni/escenario.aspx?idOrden=1.1&amp;ind=6207133242&amp;gen=15575&amp;d=s</a> .	
<b>Responsable</b>	CTEETPS. IMSS. Dirección de Incorporación y Recaudación.	

Consultar la sección de Siglas y abreviaturas en caso de ser necesario.

[Volver a Cuadro 1](#)

<b>SNIDS-STPS-018</b>		Actualizar los IC responsabilidad de la STPS en el marco del CTEETPS.
<b>Producto esperado</b>	Diez IC en el tema de trabajo y relaciones laborales. 1. Tasa de crecimiento del PIB por persona ocupada. 2. Relación entre ocupación y población en edad de trabajar. 3. Proporción de trabajadores por cuenta propia y los no remunerados. 4. Proporción de mujeres en el total de asalariados en el sector no agropecuario. 5. Porcentaje de asalariados que ganan hasta tres salarios mínimos reales. 6. Mediana del Ingreso mensual real de los ocupados. 7. Incremento salarial contractual nominal de jurisdicción federal. 8. Incremento salarial contractual real de jurisdicción federal. 9. Índice de puestos de trabajo registrados en el IMSS. 10. Índice del salario real asociado a trabajadores asegurados en el IMSS.	
<b>Resultados obtenidos:</b>		
Se llevó a cabo la actualización de los 10 IC de trabajo y relaciones laborales, considerados en el CNI, responsabilidad de la STPS.		
A. Indicadores actualizados al mes de noviembre de 2025. 1. Incremento salarial contractual nominal de jurisdicción federal. 2. Incremento salarial contractual real de jurisdicción federal. 3. Índice de puestos de trabajo registrados en el IMSS. 4. Índice del salario real asociado a trabajadores asegurados en el IMSS.		
B. Indicadores actualizados al tercer trimestre de 2025. 5. Porcentaje de asalariados que ganan hasta tres salarios mínimos reales. 6. Mediana del Ingreso mensual real de los ocupados.		
C. Indicadores actualizados anualmente (último dato 2024). 7. Tasa de crecimiento del PIB por persona ocupada. 8. Relación entre ocupación y población en edad de trabajar. 9. Proporción de trabajadores por cuenta propia y los no remunerados. 10. Proporción de mujeres en el total de asalariados en el sector no agropecuario.		
<b>Ubicación</b>	1. Tasa de crecimiento del PIB por persona ocupada. <a href="https://www.snieg.mx/cni/escenario.aspx?idOrden=1.1&amp;ind=6207138789&amp;gen=15803&amp;d=n">https://www.snieg.mx/cni/escenario.aspx?idOrden=1.1&amp;ind=6207138789&amp;gen=15803&amp;d=n</a> . 2. Relación entre ocupación y población en edad de trabajar. <a href="https://www.snieg.mx/cni/escenario.aspx?idOrden=1.1&amp;ind=6207138797&amp;gen=15801&amp;d=s">https://www.snieg.mx/cni/escenario.aspx?idOrden=1.1&amp;ind=6207138797&amp;gen=15801&amp;d=s</a> . 3. Proporción de trabajadores por cuenta propia y los no remunerados.	

Anexo del Informe de Actividades y Resultados 2025

	<p><a href="https://www.snieg.mx/cni/escenario.aspx?idOrden=1.1&amp;ind=6200116745&amp;gen=3993&amp;d=s">https://www.snieg.mx/cni/escenario.aspx?idOrden=1.1&amp;ind=6200116745&amp;gen=3993&amp;d=s</a>.          4. Proporción de mujeres en el total de asalariados en el sector no agropecuario.  <a href="https://www.snieg.mx/cni/escenario.aspx?idOrden=1.1&amp;ind=6200116872&amp;gen=4206&amp;d=n">https://www.snieg.mx/cni/escenario.aspx?idOrden=1.1&amp;ind=6200116872&amp;gen=4206&amp;d=n</a>.          5. Porcentaje de asalariados que ganan hasta tres salarios mínimos reales.  <a href="https://www.snieg.mx/cni/escenario.aspx?idOrden=1.1&amp;ind=6207133256&amp;gen=2225&amp;d=s">https://www.snieg.mx/cni/escenario.aspx?idOrden=1.1&amp;ind=6207133256&amp;gen=2225&amp;d=s</a>.          6. Mediana del Ingreso mensual real de los ocupados.  <a href="https://www.snieg.mx/cni/escenario.aspx?idOrden=1.1&amp;ind=6207133249&amp;gen=2223&amp;d=s">https://www.snieg.mx/cni/escenario.aspx?idOrden=1.1&amp;ind=6207133249&amp;gen=2223&amp;d=s</a>.          7. Incremento salarial contractual nominal de jurisdicción federal.  <a href="https://www.snieg.mx/cni/escenario.aspx?idOrden=1.1&amp;ind=6200036392&amp;gen=1884&amp;d=n">https://www.snieg.mx/cni/escenario.aspx?idOrden=1.1&amp;ind=6200036392&amp;gen=1884&amp;d=n</a>.          8. Incremento salarial contractual real de jurisdicción federal.  <a href="https://www.snieg.mx/cni/escenario.aspx?idOrden=1.1&amp;ind=6200036393&amp;gen=1890&amp;d=n">https://www.snieg.mx/cni/escenario.aspx?idOrden=1.1&amp;ind=6200036393&amp;gen=1890&amp;d=n</a>.          9. Índice de puestos de trabajo registrados en el IMSS.  <a href="https://www.snieg.mx/cni/escenario.aspx?idOrden=1.1&amp;ind=6204477680&amp;gen=665&amp;d=s">https://www.snieg.mx/cni/escenario.aspx?idOrden=1.1&amp;ind=6204477680&amp;gen=665&amp;d=s</a>.          10. Índice del salario real asociado a trabajadores asegurados en el IMSS.  <a href="https://www.snieg.mx/cni/escenario.aspx?idOrden=1.1&amp;ind=6204451929&amp;gen=10428&amp;d=s">https://www.snieg.mx/cni/escenario.aspx?idOrden=1.1&amp;ind=6204451929&amp;gen=10428&amp;d=s</a>.</p>
<b>Responsable</b>	<p>CTEETPS.          STPS. Dirección General de Investigación y Estadísticas del Trabajo.</p>

Consultar la sección de Siglas y abreviaturas en caso de ser necesario.

[Volver a Cuadro 1](#)

Anexo del Informe de Actividades y Resultados 2025

<b>SNIDS-DGEE-019</b>		Actualizar los IC responsabilidad de la DGEE en el marco del CTEETPS.
<b>Producto esperado</b>	<p>Nueve IC en el tema de trabajo y relaciones laborales.</p> <ol style="list-style-type: none"> <li>1. Índice del costo unitario de la mano de obra en los servicios privados no financieros.</li> <li>2. Índice de productividad laboral en los servicios privados no financieros.</li> <li>3. Índice global de productividad laboral de la economía.</li> <li>4. Índice de productividad laboral en las manufacturas.</li> <li>5. Índice de productividad laboral en el comercio.</li> <li>6. Índice de costo unitario de la mano de obra en las manufacturas.</li> <li>7. Índice de costo unitario de la mano de obra en el comercio.</li> <li>8. Índice de costo unitario de la mano de obra en las empresas constructoras.</li> <li>9. Índice de productividad laboral en las empresas constructoras.</li> </ol>	
<b>Resultados obtenidos:</b>		
<p>Se concluyó la actualización de la información de los diez IC: 1. Índice del costo unitario de la mano de obra en los servicios privados no financieros; 2. Índice de productividad laboral en los servicios privados no financieros; 3. Índice global de productividad laboral de la economía; 4. Índice de productividad laboral en las manufacturas; 5. Índice de productividad laboral en el comercio; 6. Índice de costo unitario de la mano de obra en las manufacturas; 7. Índice de costo unitario de la mano de obra en el comercio; 8. Índice de costo unitario de la mano de obra en las empresas constructoras; 9. Índice de productividad laboral en las empresas constructoras; en el tema de trabajo y relaciones laborales en el marco del CTEETPS.</p>		
<b>Ubicación</b>	<ol style="list-style-type: none"> <li>1. Índice del costo unitario de la mano de obra en los servicios privados no financieros. <a href="https://www.snieg.mx/cni/escenario.aspx?idOrden=1.1&amp;ind=6207138078&amp;gen=15639&amp;d=n">https://www.snieg.mx/cni/escenario.aspx?idOrden=1.1&amp;ind=6207138078&amp;gen=15639&amp;d=n</a>.</li> <li>2. Índice de productividad laboral en los servicios privados no financieros. <a href="https://www.snieg.mx/cni/escenario.aspx?idOrden=1.1&amp;ind=6207138086&amp;gen=15641&amp;d=n">https://www.snieg.mx/cni/escenario.aspx?idOrden=1.1&amp;ind=6207138086&amp;gen=15641&amp;d=n</a>.</li> <li>3. Índice global de productividad laboral de la economía. <a href="https://www.snieg.mx/cni/escenario.aspx?idOrden=1.1&amp;ind=6207138054&amp;gen=15618&amp;d=n">https://www.snieg.mx/cni/escenario.aspx?idOrden=1.1&amp;ind=6207138054&amp;gen=15618&amp;d=n</a>.</li> <li>4. Índice de productividad laboral en las manufacturas. <a href="https://www.snieg.mx/cni/escenario.aspx?idOrden=1.1&amp;ind=6207138089&amp;gen=15647&amp;d=n">https://www.snieg.mx/cni/escenario.aspx?idOrden=1.1&amp;ind=6207138089&amp;gen=15647&amp;d=n</a>.</li> <li>5. Índice de productividad laboral en el comercio.             <ol style="list-style-type: none"> <li>a. Índice de productividad laboral en el comercio al por menor. <a href="https://www.snieg.mx/cni/escenario.aspx?idOrden=1.1&amp;ind=6207138092&amp;gen=15650&amp;d=n">https://www.snieg.mx/cni/escenario.aspx?idOrden=1.1&amp;ind=6207138092&amp;gen=15650&amp;d=n</a>.</li> <li>b. Índice de productividad laboral en el comercio al por mayor. <a href="https://www.snieg.mx/cni/escenario.aspx?idOrden=1.1&amp;ind=6207138075&amp;gen=15636&amp;d=n">https://www.snieg.mx/cni/escenario.aspx?idOrden=1.1&amp;ind=6207138075&amp;gen=15636&amp;d=n</a>.</li> </ol> </li> <li>6. Índice de costo unitario de la mano de obra en las manufacturas. <a href="https://www.snieg.mx/cni/escenario.aspx?idOrden=1.1&amp;ind=6207138061&amp;gen=15627&amp;d=n">https://www.snieg.mx/cni/escenario.aspx?idOrden=1.1&amp;ind=6207138061&amp;gen=15627&amp;d=n</a>.</li> <li>7. Índice de costo unitario de la mano de obra en el comercio.             <ol style="list-style-type: none"> <li>a. Índice de costo unitario de la mano de obra en el comercio al por menor. <a href="https://www.snieg.mx/cni/escenario.aspx?idOrden=1.1&amp;ind=6207138096&amp;gen=15653&amp;d=n">https://www.snieg.mx/cni/escenario.aspx?idOrden=1.1&amp;ind=6207138096&amp;gen=15653&amp;d=n</a>.</li> <li>b. Índice de costo unitario de la mano de obra en el comercio al por mayor. <a href="https://www.snieg.mx/cni/escenario.aspx?idOrden=1.1&amp;ind=6207138059&amp;gen=15623&amp;d=n">https://www.snieg.mx/cni/escenario.aspx?idOrden=1.1&amp;ind=6207138059&amp;gen=15623&amp;d=n</a>.</li> </ol> </li> <li>8. Índice de costo unitario de la mano de obra en las empresas constructoras. <a href="https://www.snieg.mx/cni/escenario.aspx?idOrden=1.1&amp;ind=6207138057&amp;gen=15622&amp;d=n">https://www.snieg.mx/cni/escenario.aspx?idOrden=1.1&amp;ind=6207138057&amp;gen=15622&amp;d=n</a>.</li> <li>9. Índice de productividad laboral en las empresas constructoras. <a href="https://www.snieg.mx/cni/escenario.aspx?idOrden=1.1&amp;ind=6207138071&amp;gen=15633&amp;d=n">https://www.snieg.mx/cni/escenario.aspx?idOrden=1.1&amp;ind=6207138071&amp;gen=15633&amp;d=n</a>.</li> </ol>	
<b>Responsable</b>	<p>CTEETPS. INEGI. UEE.</p>	

Consultar la sección de Siglas y abreviaturas en caso de ser necesario.

[Volver a Cuadro 1](#)

## Anexo del Informe de Actividades y Resultados 2025

<b>SNIDS-DGEE-020</b>		Actualizar el IC responsabilidad de la DGEE en el marco del CTEIPG.
<b>Producto esperado</b>	IC en el tema de población y fenómenos demográficos. 1. Valor del trabajo no remunerado de los hogares respecto del PIB.	
<b>Resultados obtenidos:</b>		
Se concluyó la actualización del IC: Valor del trabajo no remunerado de los hogares respecto del PIB, en el tema de población y fenómenos demográficos responsabilidad de la DGEE, con el propósito de enriquecer la base informativa sobre estadísticas con perspectiva de género.		
<b>Ubicación</b>	1. Valor del trabajo no remunerado de los hogares respecto del PIB. <a href="https://www.snieg.mx/cni/escenario.aspx?idOrden=1.4&amp;ind=6207138080&amp;gen=15645&amp;d=s">https://www.snieg.mx/cni/escenario.aspx?idOrden=1.4&amp;ind=6207138080&amp;gen=15645&amp;d=s</a> .	
<b>Responsable</b>	CTEIPG. INEGI. UEE.	

Consultar la sección de Siglas y abreviaturas en caso de ser necesario.

[Volver a Cuadro 1](#)

<b>SNIDS-MUJERES-021</b>		Actualizar el IC responsabilidad de MUJERES en el marco del CTEIPG.
<b>Producto esperado</b>	IC en materia de empleo y ocupación: 1. Porcentaje de personas de 15 años y más que no asisten a la escuela y no perciben ingresos monetarios, desagregado por sexo y entidad federativa.	
<b>Resultados obtenidos:</b>		
Se concluyó la actualización del IC: Porcentaje de personas de 15 años y más que no asisten a la escuela y no perciben ingresos monetarios, desagregado por sexo y entidad federativa, en el tema de empleo y ocupación, responsabilidad de MUJERES de acuerdo con los resultados de la Encuesta Nacional de Ingresos y Gastos de los Hogares (ENIGH). Se identifica una brecha de género muy amplia, dado que el promedio nacional de mujeres de 15 años y más que no asisten a la escuela y no perciben ingresos monetarios es de 24.7 %, en contraste con el 5.7 % de los hombres. Este dato es muy útil para indagar sobre las razones detrás del uso desigual del tiempo y la disponibilidad de recursos, con el fin de formular acciones de política pública para el cierre de brechas de género en ámbitos como las autonomías física y económica, y la distribución de los cuidados.		
<b>Ubicación</b>	1. Porcentaje de personas de 15 años y más que no asisten a la escuela y no perciben ingresos monetarios, desagregado por sexo y entidad federativa. <a href="https://www.snieg.mx/cni/escenario.aspx?idOrden=1.3&amp;ind=6207132011&amp;gen=13285&amp;d=s">https://www.snieg.mx/cni/escenario.aspx?idOrden=1.3&amp;ind=6207132011&amp;gen=13285&amp;d=s</a> .	
<b>Responsable</b>	CTEIPG. MUJERES. Dirección General de Inteligencia, Innovación y Planeación Estratégica para la Mejora Continua de los Programas.	

Consultar la sección de Siglas y abreviaturas en caso de ser necesario.

[Volver a Cuadro 1](#)

<b>SNIDS-DGES-022</b>		Actualizar los IC responsabilidad de la DGES en el marco del CTEIPG.
<b>Producto esperado</b>	Tres IC en el tema de empleo y educación. 1. Promedio de horas semanales que la población de 12 años y más dedicó a realizar trabajo doméstico no remunerado para el hogar y para otros hogares. 2. Promedio de horas semanales que la población de 12 años y más dedicó al trabajo de cuidados no remunerado para integrantes del hogar y de otros hogares, excluye cuidados pasivos. 3. Promedio de horas semanales que la población de 12 años y más dedicó al trabajo de cuidados no remunerado para integrantes del hogar y de otros hogares, incluye cuidados pasivos.	
<b>Resultados obtenidos:</b>		
El 28 de agosto de 2025 se concluyó la actividad de Actualizar los IC responsabilidad de la UES en el marco del CTEIPG, con la información prevista en tabulados con información de la ENUT 2024. Este producto se concluyó antes de la fecha programada debido a que los IC contaron con una oportunidad de entrega establecida en ocho meses posteriores al levantamiento de la información, por lo que se realizó la entrega de los insumos completos para su publicación.		
Se realizó el cálculo de los tres IC que corresponden a la ENUT 2024, y se enviaron los formatos previamente requisitados a la Subdirección de Administración del CNI, de la DGCSNIEG.		
<b>Ubicación</b>	1. Promedio de horas semanales que la población de 12 años y más dedicó a realizar trabajo doméstico no remunerado para el hogar y para otros hogares:	

## Anexo del Informe de Actividades y Resultados 2025

	<p><a href="https://www.snieg.mx/cni/indicadores.aspx?txt=horas&amp;idOrden=1.1">https://www.snieg.mx/cni/indicadores.aspx?txt=horas&amp;idOrden=1.1</a>.</p> <p>a. Promedio de horas semanales que la población de 12 años y más dedicó a realizar trabajo doméstico no remunerado para el hogar y para otros hogares, por sexo según condición de población hablante de lengua indígena. <a href="https://www.snieg.mx/cni/escenario.aspx?idOrden=1.1&amp;ind=6207132847&amp;gen=13337&amp;d=s">https://www.snieg.mx/cni/escenario.aspx?idOrden=1.1&amp;ind=6207132847&amp;gen=13337&amp;d=s</a>.</p> <p>b. Promedio de horas semanales que la población de 12 años y más dedicó a realizar trabajo doméstico no remunerado para el hogar y para otros hogares, por sexo según entidad federativa. <a href="https://www.snieg.mx/cni/escenario.aspx?idOrden=1.1&amp;ind=6207132761&amp;gen=13336&amp;d=s">https://www.snieg.mx/cni/escenario.aspx?idOrden=1.1&amp;ind=6207132761&amp;gen=13336&amp;d=s</a>.</p> <p>c. Promedio de horas semanales que la población de 12 años y más dedicó a realizar trabajo doméstico no remunerado para el hogar y para otros hogares, por sexo según tamaño de localidad. <a href="https://www.snieg.mx/cni/escenario.aspx?idOrden=1.1&amp;ind=6207132821&amp;gen=13338&amp;d=s">https://www.snieg.mx/cni/escenario.aspx?idOrden=1.1&amp;ind=6207132821&amp;gen=13338&amp;d=s</a>.</p> <p>d. Promedio de horas semanales que la población de 12 años y más dedicó a realizar trabajo doméstico no remunerado para el hogar y para otros hogares, por sexo según grupo de edad. <a href="https://www.snieg.mx/cni/escenario.aspx?idOrden=1.1&amp;ind=6207132791&amp;gen=13335&amp;d=s">https://www.snieg.mx/cni/escenario.aspx?idOrden=1.1&amp;ind=6207132791&amp;gen=13335&amp;d=s</a>.</p> <p>2. Promedio de horas semanales que la población de 12 años y más dedicó al trabajo de cuidados no remunerado para integrantes del hogar y de otros hogares, excluye cuidados pasivos:</p> <p>a. Promedio de horas semanales que la población de 12 años y más dedicó al trabajo de cuidados no remunerado para integrantes del hogar y de otros hogares, excluye cuidados pasivos, por sexo según condición de población hablante de lengua indígena. <a href="https://www.snieg.mx/cni/escenario.aspx?idOrden=1.1&amp;ind=6207132752&amp;gen=13333&amp;d=s">https://www.snieg.mx/cni/escenario.aspx?idOrden=1.1&amp;ind=6207132752&amp;gen=13333&amp;d=s</a>.</p> <p>b. Promedio de horas semanales que la población de 12 años y más dedicó al trabajo de cuidados no remunerado para integrantes del hogar y de otros hogares, excluye cuidados pasivos, por sexo según entidad federativa. <a href="https://www.snieg.mx/cni/escenario.aspx?idOrden=1.1&amp;ind=6207132656&amp;gen=13331&amp;d=s">https://www.snieg.mx/cni/escenario.aspx?idOrden=1.1&amp;ind=6207132656&amp;gen=13331&amp;d=s</a>.</p> <p>c. Promedio de horas semanales que la población de 12 años y más dedicó al trabajo de cuidados no remunerado para integrantes del hogar y de otros hogares, excluye cuidados pasivos, por sexo según tamaño de localidad. <a href="https://www.snieg.mx/cni/escenario.aspx?idOrden=1.1&amp;ind=6207132747&amp;gen=13334&amp;d=s">https://www.snieg.mx/cni/escenario.aspx?idOrden=1.1&amp;ind=6207132747&amp;gen=13334&amp;d=s</a>.</p> <p>d. Promedio de horas semanales que la población de 12 años y más dedicó al trabajo de cuidados no remunerado para integrantes del hogar y de otros hogares, excluye cuidados pasivos, por sexo según grupo de edad. <a href="https://www.snieg.mx/cni/escenario.aspx?idOrden=1.1&amp;ind=6207132718&amp;gen=13332&amp;d=s">https://www.snieg.mx/cni/escenario.aspx?idOrden=1.1&amp;ind=6207132718&amp;gen=13332&amp;d=s</a>.</p> <p>3. Promedio de horas semanales que la población de 12 años y más dedicó al trabajo de cuidados no remunerado para integrantes del hogar y de otros hogares, incluye cuidados pasivos:</p> <p>a. Promedio de horas semanales que la población de 12 años y más dedicó al trabajo de cuidados no remunerado para integrantes del hogar y de otros hogares, incluye cuidados pasivos, por sexo según condición de población hablante de lengua indígena. <a href="https://www.snieg.mx/cni/escenario.aspx?idOrden=1.1&amp;ind=6207132650&amp;gen=13328&amp;d=s">https://www.snieg.mx/cni/escenario.aspx?idOrden=1.1&amp;ind=6207132650&amp;gen=13328&amp;d=s</a>.</p> <p>b. Promedio de horas semanales que la población de 12 años y más dedicó al trabajo de cuidados no remunerado para integrantes del hogar y de otros hogares, incluye cuidados pasivos, por sexo según entidad federativa. <a href="https://www.snieg.mx/cni/escenario.aspx?idOrden=1.1&amp;ind=6207132557&amp;gen=13330&amp;d=s">https://www.snieg.mx/cni/escenario.aspx?idOrden=1.1&amp;ind=6207132557&amp;gen=13330&amp;d=s</a>.</p> <p>c. Promedio de horas semanales que la población de 12 años y más dedicó al trabajo de cuidados no remunerado para integrantes del hogar y de otros hogares, incluye cuidados pasivos, por sexo según tamaño de localidad. <a href="https://www.snieg.mx/cni/escenario.aspx?idOrden=1.1&amp;ind=6207132620&amp;gen=13329&amp;d=s">https://www.snieg.mx/cni/escenario.aspx?idOrden=1.1&amp;ind=6207132620&amp;gen=13329&amp;d=s</a>.</p> <p>d. Promedio de horas semanales que la población de 12 años y más dedicó al trabajo de cuidados no remunerado para integrantes del hogar y de otros hogares, incluye cuidados pasivos, por sexo según grupo de edad. <a href="https://www.snieg.mx/cni/escenario.aspx?idOrden=1.1&amp;ind=6207132592&amp;gen=13327&amp;d=s">https://www.snieg.mx/cni/escenario.aspx?idOrden=1.1&amp;ind=6207132592&amp;gen=13327&amp;d=s</a>.</p>
<b>Responsable</b>	CTEIPG. UES. UES.

Consultar la sección de Siglas y abreviaturas en caso de ser necesario.

[Volver a Cuadro 1](#)

Anexo del Informe de Actividades y Resultados 2025

<b>SNIDS-DGEE-023</b>		Actualizar los IC responsabilidad de la DGEE en el marco del CTEIC.
<b>Producto esperado</b>	Dos IC en el tema de cultura, deporte y tiempo libre. 1. Crecimiento de los puestos de trabajo ocupados totales del sector de la cultura. 2. Crecimiento real del valor agregado bruto del sector de la cultura.	
<b>Resultados obtenidos:</b>		
Se concluyó la actualización de los IC: Crecimiento de los puestos de trabajo ocupados totales del sector de la cultura y Crecimiento real del valor agregado bruto del sector de la cultura, en el tema de cultura, deporte y tiempo libre, responsabilidad de la UEE, con el propósito de enriquecer la base informativa sobre estadísticas económicas del país.		
<b>Ubicación</b>	1. Crecimiento de los puestos de trabajo ocupados totales del sector de la cultura. <a href="https://www.snieg.mx/cni/escenario.aspx?idOrden=1.1&amp;ind=6207138625&amp;gen=15717&amp;d=n">https://www.snieg.mx/cni/escenario.aspx?idOrden=1.1&amp;ind=6207138625&amp;gen=15717&amp;d=n</a> . 2. Crecimiento real del valor agregado bruto del sector de la cultura. <a href="https://www.snieg.mx/cni/escenario.aspx?idOrden=1.1&amp;ind=6207138624&amp;gen=15715&amp;d=n">https://www.snieg.mx/cni/escenario.aspx?idOrden=1.1&amp;ind=6207138624&amp;gen=15715&amp;d=n</a> .	
<b>Responsable</b>	CTEIC. INEGI. UEE.	

Consultar la sección de Siglas y abreviaturas en caso de ser necesario.

[Volver a Cuadro 1](#)

<b>SNIDS-SEP-024</b>		Actualizar los IC responsabilidad de la SEP en el marco del CTEIE.
<b>Producto esperado</b>	Siete IC en el tema de educación. 1. Gasto nacional en educación total como porcentaje del PIB. 2. Tasa neta de cobertura por nivel de escolaridad. 3. Cobertura en educación superior. 4. Gasto público por alumno según nivel y tipo educativo. 5. Eficiencia terminal en educación media superior. 6. Tasa de absorción en educación según nivel de escolaridad. 7. Tasa de absorción en educación superior.	
<b>Resultados obtenidos:</b>		
Se concluyó, en el tema de educación, la actualización de los siete IC: 1. Gasto nacional en educación total como porcentaje del PIB (actualizado a 2024); 2. Tasa neta de cobertura por nivel de escolaridad (Actualización al ciclo escolar 2024-2025); 3. Cobertura en educación superior (Actualización al ciclo escolar 2024-2025); 4. Gasto público por alumno según nivel y tipo educativo (Actualización al ciclo escolar 2024-2025); 5. Eficiencia terminal en educación media superior (Actualización al ciclo escolar 2023-2024); 6. Tasa de absorción en educación según nivel de escolaridad (Actualización al ciclo escolar 2024-2025); y 7. Tasa de absorción en educación superior (Actualización al ciclo escolar 2024-2025).		
<b>Ubicación</b>	1. Gasto nacional en educación total como porcentaje del PIB. <a href="https://www.snieg.mx/cni/escenario.aspx?idOrden=1.1&amp;ind=6207138617&amp;gen=15709&amp;d=n">https://www.snieg.mx/cni/escenario.aspx?idOrden=1.1&amp;ind=6207138617&amp;gen=15709&amp;d=n</a> . 2. Tasa neta de cobertura por nivel de escolaridad. a. Tasa neta de cobertura en secundaria. <a href="https://www.snieg.mx/cni/escenario.aspx?idOrden=1.1&amp;ind=6200027771&amp;gen=845&amp;d=n">https://www.snieg.mx/cni/escenario.aspx?idOrden=1.1&amp;ind=6200027771&amp;gen=845&amp;d=n</a> . b. Tasa neta de cobertura en primaria. <a href="https://www.snieg.mx/cni/escenario.aspx?idOrden=1.1&amp;ind=6200027762&amp;gen=844&amp;d=n">https://www.snieg.mx/cni/escenario.aspx?idOrden=1.1&amp;ind=6200027762&amp;gen=844&amp;d=n</a> . c. Tasa neta de cobertura en preescolar. <a href="https://www.snieg.mx/cni/escenario.aspx?idOrden=1.1&amp;ind=6200027768&amp;gen=827&amp;d=n">https://www.snieg.mx/cni/escenario.aspx?idOrden=1.1&amp;ind=6200027768&amp;gen=827&amp;d=n</a> . d. Tasa neta de cobertura en educación media superior. <a href="https://www.snieg.mx/cni/escenario.aspx?idOrden=1.1&amp;ind=6200027761&amp;gen=846&amp;d=n">https://www.snieg.mx/cni/escenario.aspx?idOrden=1.1&amp;ind=6200027761&amp;gen=846&amp;d=n</a> . 3. Cobertura en educación superior. a. Cobertura en educación superior modalidad escolarizada y no escolarizada. <a href="https://www.snieg.mx/cni/escenario.aspx?idOrden=1.1&amp;ind=6200028210&amp;gen=830&amp;d=n">https://www.snieg.mx/cni/escenario.aspx?idOrden=1.1&amp;ind=6200028210&amp;gen=830&amp;d=n</a> . b. Cobertura en educación superior modalidad escolarizada. <a href="https://www.snieg.mx/cni/escenario.aspx?idOrden=1.1&amp;ind=6200027780&amp;gen=842&amp;d=n">https://www.snieg.mx/cni/escenario.aspx?idOrden=1.1&amp;ind=6200027780&amp;gen=842&amp;d=n</a> . 4. Gasto público por alumno según nivel y tipo educativo. a. Gasto público por alumno en educación superior. <a href="https://www.snieg.mx/cni/escenario.aspx?idOrden=1.1&amp;ind=6200028222&amp;gen=840&amp;d=n">https://www.snieg.mx/cni/escenario.aspx?idOrden=1.1&amp;ind=6200028222&amp;gen=840&amp;d=n</a> . b. Gasto público por alumno en educación media superior. <a href="https://www.snieg.mx/cni/escenario.aspx?idOrden=1.1&amp;ind=6207132433&amp;gen=13325&amp;d=n">https://www.snieg.mx/cni/escenario.aspx?idOrden=1.1&amp;ind=6207132433&amp;gen=13325&amp;d=n</a> . c. Gasto público por alumno en educación básica. <a href="https://www.snieg.mx/cni/escenario.aspx?idOrden=1.1&amp;ind=6207132430&amp;gen=13324&amp;d=n">https://www.snieg.mx/cni/escenario.aspx?idOrden=1.1&amp;ind=6207132430&amp;gen=13324&amp;d=n</a> .	

Anexo del Informe de Actividades y Resultados 2025

	<p>5. Eficiencia terminal en educación media superior.  <a href="https://www.snieg.mx/cni/escenario.aspx?idOrden=1.1&amp;ind=6200027788&amp;gen=831&amp;d=n">https://www.snieg.mx/cni/escenario.aspx?idOrden=1.1&amp;ind=6200027788&amp;gen=831&amp;d=n</a>.</p> <p>6. Tasa de absorción en educación según nivel de escolaridad.                  a. Tasa de absorción en educación secundaria.  <a href="https://www.snieg.mx/cni/escenario.aspx?idOrden=1.1&amp;ind=6200028213&amp;gen=828&amp;d=n">https://www.snieg.mx/cni/escenario.aspx?idOrden=1.1&amp;ind=6200028213&amp;gen=828&amp;d=n</a>.                  b. Tasa de absorción en educación media superior.  <a href="https://www.snieg.mx/cni/escenario.aspx?idOrden=1.1&amp;ind=6200027775&amp;gen=843&amp;d=n">https://www.snieg.mx/cni/escenario.aspx?idOrden=1.1&amp;ind=6200027775&amp;gen=843&amp;d=n</a>.                  7. Tasa de absorción en educación superior.  <a href="https://www.snieg.mx/cni/escenario.aspx?idOrden=1.1&amp;ind=6200027776&amp;gen=829&amp;d=n">https://www.snieg.mx/cni/escenario.aspx?idOrden=1.1&amp;ind=6200027776&amp;gen=829&amp;d=n</a>.</p>
<b>Responsable</b>	<p>CTEIE.                  Secretaría de Educación Pública. Dirección General de Planeación, Programación y Estadística Educativa.</p>

Consultar la sección de Siglas y abreviaturas en caso de ser necesario.

[Volver a Cuadro 1](#)

<b>SNIDS-dges-025</b>	Actualizar el IC responsabilidad de la DGES en el marco del CTEIE.
<b>Producto esperado</b>	<p>Un IC en el tema de cultura, deporte y tiempo libre.                  1. Porcentaje de población de 18 años y más, activa físicamente en el agregado urbano de 32 ciudades de 100 mil y más habitantes.</p>
<b>Resultados obtenidos:</b>	<p>Se concluyó la actividad de Actualizar el IC responsabilidad de la UES en el marco del CTEIE, con la información provista en tabulados con información del Módulo de Práctica Deportiva y Ejercicio Físico (MOPRADEF) 2024, se actualizó el dato del IC, se realizaron los cruces de información, se obtuvo el dato del indicador y se llenó el formato correspondiente.</p> <p>El 27 de enero de 2025, se concluyó con el documento de la actualización del IC del MOPRADEF en el tema de cultura, deporte y tiempo libre.</p> <p>El Indicador Clave que se actualizó fue: 1. Porcentaje de población de 18 años y más, activa físicamente en el agregado urbano de 32 ciudades de 100 mil y más habitantes.</p>
<b>Ubicación</b>	<p>1. Porcentaje de población de 18 años y más, activa físicamente en el agregado urbano de 32 ciudades de 100 mil y más habitantes.  <a href="https://www.snieg.mx/cni/escenario.aspx?idOrden=1.1&amp;ind=6207051576&amp;gen=12632&amp;d=s">https://www.snieg.mx/cni/escenario.aspx?idOrden=1.1&amp;ind=6207051576&amp;gen=12632&amp;d=s</a>.</p>
<b>Responsable</b>	<p>CTEIE.                  UES. UEE.</p>

Consultar la sección de Siglas y abreviaturas en caso de ser necesario.

[Volver a Cuadro 1](#)

<b>SNIDS-CONEVAL-026</b>	Actualizar los IC responsabilidad del CONEVAL en el marco del CTEIEGDS.
<b>Producto esperado</b>	<p>Total de quince IC en los siguientes temas:                  Un IC en el tema de calidad de vida y seguridad social.                  1. Índice de la tendencia laboral de la pobreza con intervalos de salarios.                  Catorce IC en el tema de pobreza y marginación.                  2. Porcentaje de población vulnerable por ingresos.                  3. Porcentaje de población vulnerable por carencias sociales.                  4. Porcentaje de población en situación de pobreza moderada.                  5. Porcentaje de población en situación de pobreza extrema.                  6. Porcentaje de población en situación de pobreza.                  7. Porcentaje de población con ingreso inferior a la línea de bienestar mínimo.                  8. Porcentaje de población con ingreso inferior a la línea de bienestar.                  9. Porcentaje de población con carencia por rezago educativo.                  10. Porcentaje de población con carencia por calidad y espacios de la vivienda.                  11. Porcentaje de población con carencia por acceso a los servicios de salud.                  12. Porcentaje de población con carencia por acceso a los servicios básicos en la vivienda.                  13. Porcentaje de población con carencia por acceso a la seguridad social.                  14. Porcentaje de población con carencia por acceso a la alimentación.                  15. Porcentaje de población con al menos una carencia social.</p>
<b>Resultados obtenidos:</b>	<p>Los IC, responsabilidad de la Dirección General Adjunta de Medición de Pobreza, se actualizaron conforme a la programación del año, en materia de pobreza, sus dimensiones y otros indicadores asociados. Los resultados de este producto esperado garantizan la producción de información con criterios de costo-</p>

efectividad en procesos estandarizados y con controles de calidad, para que el Estado mexicano cuente con evidencia para la toma de decisiones en el diseño e implementación de políticas públicas que garanticen el ejercicio de los derechos sociales consagrados en la Constitución Política de los Estados Unidos Mexicanos, y aseguren el acceso de toda la población al desarrollo social.

**Pobreza multidimensional 2016-2024:**

A nivel nacional, la pobreza multidimensional registró una reducción significativa entre 2016 y 2024, al pasar de 43.2% a 29.6% de la población. Esto significa que, para 2024, aproximadamente 30 de cada 100 personas en México presentaron al menos una privación de sus derechos sociales.

**Pobreza extrema:**

En 2024, 5.3% de la población a escala nacional se encontraba en situación de pobreza extrema, lo que equivale a 7.0 millones de personas. En cuanto a 2016, el porcentaje se ubicó en 7.2%, lo que representó a 8.7 millones de personas. A nivel estatal, para el periodo comprendido, Chiapas fue la entidad con mayor porcentaje de población en situación de pobreza extrema, con el 27.1% en 2024.

**Derechos sociales:**

En 2024, el 61.7% de la población del país presentó al menos una carencia social, lo que representa una reducción de 6.8 puntos porcentuales respecto a 2016. Al desagregar por los seis derechos sociales medios, se observa que la carencia con mayor incidencia fue la de acceso a la seguridad social, con (48.2%) de la población afectada, seguida de la carencia en acceso a servicios de salud (34.2%); rezago educativo (18.6%); acceso a la alimentación nutritiva y de calidad (14.4%); carencia en servicios básicos en la vivienda (14.1%); y, finalmente, carencia en calidad y espacios de la vivienda (7.9%).

**Líneas de pobreza:**

El bienestar económico se mide con base en umbrales mínimos establecidos por el valor de la canasta alimentaria más la no alimentaria. En 2024, el 35.4% de la población se situó con un ingreso por debajo de la línea de pobreza por ingresos, lo que presentó una reducción de 15.4 puntos porcentuales respecto a 2016. En términos absolutos, mientras que en 2016 había 61.3 millones de personas en esta situación para 2024 la cifra descendió a 46 millones, lo que implica una reducción estimada de 15.3 millones de personas.

<b>Ubicación</b>	<ol style="list-style-type: none"> <li>1. Índice de la tendencia laboral de la pobreza con intervalos de salarios. a. Índice de la tendencia laboral de la pobreza con intervalos de salarios por ámbito rural y urbano. <a href="https://www.snieg.mx/cni/escenario.aspx?idOrden=1.1&amp;ind=6200031321&amp;gen=1481&amp;d=s">https://www.snieg.mx/cni/escenario.aspx?idOrden=1.1&amp;ind=6200031321&amp;gen=1481&amp;d=s</a>.</li> <li>b. Índice de la tendencia laboral de la pobreza con intervalos de salarios. <a href="https://www.snieg.mx/cni/escenario.aspx?idOrden=1.1&amp;ind=6200031319&amp;gen=1480&amp;d=n">https://www.snieg.mx/cni/escenario.aspx?idOrden=1.1&amp;ind=6200031319&amp;gen=1480&amp;d=n</a>.</li> <li>2. Porcentaje de población vulnerable por ingresos. <a href="https://www.snieg.mx/cni/escenario.aspx?idOrden=1.1&amp;ind=6300000114&amp;gen=224&amp;d=n">https://www.snieg.mx/cni/escenario.aspx?idOrden=1.1&amp;ind=6300000114&amp;gen=224&amp;d=n</a>.</li> <li>3. Porcentaje de población vulnerable por carencias sociales. <a href="https://www.snieg.mx/cni/escenario.aspx?idOrden=1.1&amp;ind=6300000112&amp;gen=222&amp;d=n">https://www.snieg.mx/cni/escenario.aspx?idOrden=1.1&amp;ind=6300000112&amp;gen=222&amp;d=n</a>.</li> <li>4. Porcentaje de población en situación de pobreza moderada. <a href="https://www.snieg.mx/cni/escenario.aspx?idOrden=1.1&amp;ind=6300000110&amp;gen=220&amp;d=n">https://www.snieg.mx/cni/escenario.aspx?idOrden=1.1&amp;ind=6300000110&amp;gen=220&amp;d=n</a>.</li> <li>5. Porcentaje de población en situación de pobreza extrema. <a href="https://www.snieg.mx/cni/escenario.aspx?idOrden=1.1&amp;ind=6300000108&amp;gen=218&amp;d=n">https://www.snieg.mx/cni/escenario.aspx?idOrden=1.1&amp;ind=6300000108&amp;gen=218&amp;d=n</a>.</li> <li>6. Porcentaje de población en situación de pobreza. <a href="https://www.snieg.mx/cni/escenario.aspx?idOrden=1.1&amp;ind=6300000106&amp;gen=216&amp;d=n">https://www.snieg.mx/cni/escenario.aspx?idOrden=1.1&amp;ind=6300000106&amp;gen=216&amp;d=n</a>.</li> <li>7. Porcentaje de población con ingreso inferior a la línea de bienestar mínimo. <a href="https://www.snieg.mx/cni/escenario.aspx?idOrden=1.1&amp;ind=6300000128&amp;gen=238&amp;d=n">https://www.snieg.mx/cni/escenario.aspx?idOrden=1.1&amp;ind=6300000128&amp;gen=238&amp;d=n</a>.</li> <li>8. Porcentaje de población con ingreso inferior a la línea de bienestar. <a href="https://www.snieg.mx/cni/escenario.aspx?idOrden=1.1&amp;ind=6300000126&amp;gen=236&amp;d=n">https://www.snieg.mx/cni/escenario.aspx?idOrden=1.1&amp;ind=6300000126&amp;gen=236&amp;d=n</a>.</li> <li>9. Porcentaje de población con carencia por rezago educativo. <a href="https://www.snieg.mx/cni/escenario.aspx?idOrden=1.1&amp;ind=6300000101&amp;gen=214&amp;d=n">https://www.snieg.mx/cni/escenario.aspx?idOrden=1.1&amp;ind=6300000101&amp;gen=214&amp;d=n</a>.</li> <li>10. Porcentaje de población con carencia por calidad y espacios de la vivienda. <a href="https://www.snieg.mx/cni/escenario.aspx?idOrden=1.1&amp;ind=6300000120&amp;gen=230&amp;d=n">https://www.snieg.mx/cni/escenario.aspx?idOrden=1.1&amp;ind=6300000120&amp;gen=230&amp;d=n</a>.</li> <li>11. Porcentaje de población con carencia por acceso a los servicios de salud. <a href="https://www.snieg.mx/cni/escenario.aspx?idOrden=1.1&amp;ind=6300000116&amp;gen=226&amp;d=n">https://www.snieg.mx/cni/escenario.aspx?idOrden=1.1&amp;ind=6300000116&amp;gen=226&amp;d=n</a>.</li> <li>12. Porcentaje de población con carencia por acceso a los servicios básicos en la vivienda. <a href="https://www.snieg.mx/cni/escenario.aspx?idOrden=1.1&amp;ind=6300000122&amp;gen=232&amp;d=n">https://www.snieg.mx/cni/escenario.aspx?idOrden=1.1&amp;ind=6300000122&amp;gen=232&amp;d=n</a>.</li> <li>13. Porcentaje de población con carencia por acceso a la seguridad social. <a href="https://www.snieg.mx/cni/escenario.aspx?idOrden=1.1&amp;ind=6300000118&amp;gen=228&amp;d=n">https://www.snieg.mx/cni/escenario.aspx?idOrden=1.1&amp;ind=6300000118&amp;gen=228&amp;d=n</a>.</li> <li>14. Porcentaje de población con carencia por acceso a la alimentación. <a href="https://www.snieg.mx/cni/escenario.aspx?idOrden=1.1&amp;ind=6300000124&amp;gen=234&amp;d=n">https://www.snieg.mx/cni/escenario.aspx?idOrden=1.1&amp;ind=6300000124&amp;gen=234&amp;d=n</a>.</li> </ol>
------------------	--

## Anexo del Informe de Actividades y Resultados 2025

	15. Porcentaje de población con al menos una carencia social. <a href="https://www.snieg.mx/cni/escenario.aspx?idOrden=1.1&amp;ind=6300000104&amp;gen=212&amp;d=n">https://www.snieg.mx/cni/escenario.aspx?idOrden=1.1&amp;ind=6300000104&amp;gen=212&amp;d=n</a> .
<b>Responsable</b>	CTEIEGDS INEGI. DGEMP.

Consultar la sección de Siglas y abreviaturas en caso de ser necesario.

[Volver a Cuadro 1](#)

<b>SNIDS-BIENESTAR-027</b>	Actualizar el IC responsabilidad de BIENESTAR en el marco del CTEODS.
<b>Producto esperado</b>	Un IC en el tema de calidad de vida y seguridad social. 1. Proporción de la población urbana que habita en viviendas precarias.
<p><b>Resultados obtenidos</b></p> <p>La Unidad de Planeación y Evaluación de Programas para el Desarrollo (UPEPD) de la Secretaría de Bienestar reporta, para el tercer trimestre del 2025, un avance del 100 % del Indicador Clave “Proporción de la población urbana que habita en viviendas precarias”.</p> <p>De acuerdo con los datos de la ENIGH 2024, el valor actualizado para el año 2024 del indicador “Proporción de la población urbana que habita en viviendas precarias”, asciende a 8.20 por ciento. Este porcentaje se obtiene al dividir 6 661 557 ocupantes de viviendas particulares ubicadas en localidades urbanas que habitan en viviendas precarias en el año de estudio, entre 81 196 945 ocupantes de viviendas particulares ubicadas en localidades urbanas en el mismo año.</p> <p>Asimismo, se genera información confiable y actualizada sobre la evolución de las condiciones de las viviendas del ámbito urbano en México, útil para orientar la toma de decisiones que mejoren la calidad y bienestar de vida de la población.</p>	
<b>Ubicación</b>	Proporción de la población urbana que habita en viviendas precarias. <a href="https://www.snieg.mx/cni/escenario.aspx?idOrden=1.1&amp;ind=6300000035&amp;gen=161&amp;d=n">https://www.snieg.mx/cni/escenario.aspx?idOrden=1.1&amp;ind=6300000035&amp;gen=161&amp;d=n</a> .
<b>Responsable</b>	Secretaría de Bienestar. Unidad de Planeación y Evaluación de Programas para el Desarrollo.

Consultar la sección de Siglas y abreviaturas en caso de ser necesario.

[Volver a Cuadro 1](#)

<b>SNIDS-SEP-028</b>	Actualizar los IC responsabilidad de la SEP en el marco del CTEODS.
<b>Producto esperado</b>	Nueve IC en el tema de educación. 1. Tasa neta de matriculación en la enseñanza primaria (6 a 11 años de edad). 2. Eficiencia terminal en la enseñanza primaria. 3. Eficiencia terminal en secundaria. 4. Tasa neta de matriculación en educación preescolar (3 a 5 años de edad). 5. Tasa neta de matriculación en secundaria (12 a 14 años de edad). 6. Tasa de absorción de los egresados de primaria. 7. Tasa de alfabetización de las personas de 15 a 24 años de edad. 8. Tasa de alfabetización de las mujeres de 15 a 24 años de edad. 9. Tasa de alfabetización de los hombres de 15 a 24 años de edad.
<p><b>Resultados obtenidos:</b></p> <p>Se cuenta con la base de datos de las series actualizadas con información fuente e IC del Sector Educativo que pertenecen a los ODS. Asimismo, se enviaron seis fichas de carga para actualizar el mismo número de indicadores: 1. Tasa neta de matriculación en la enseñanza primaria (6 a 11 años de edad) (Actualización al ciclo escolar 2024-2025); 2. Eficiencia terminal en la enseñanza primaria (Actualización al ciclo escolar 2023-2024); 3. Eficiencia terminal en secundaria (Actualización al ciclo escolar 2023-2024); 4. Tasa neta de matriculación en educación preescolar (3 a 5 años de edad) (Actualización al ciclo escolar 2024-2025); 5. Tasa neta de matriculación en secundaria (12 a 14 años de edad) (Actualización al ciclo escolar 2024-2025); 6. Tasa de absorción de los egresados de primaria (Actualización al ciclo escolar 2024-2025).</p>	
<b>Ubicación</b>	1. Tasa neta de matriculación en la enseñanza primaria (6 a 11 años de edad). <a href="https://www.snieg.mx/cni/escenario.aspx?idOrden=1.1&amp;ind=1&amp;gen=264&amp;d=n">https://www.snieg.mx/cni/escenario.aspx?idOrden=1.1&amp;ind=1&amp;gen=264&amp;d=n</a> . 2. Eficiencia terminal en la enseñanza primaria. <a href="https://www.snieg.mx/cni/escenario.aspx?idOrden=1.1&amp;ind=6300000086&amp;gen=266&amp;d=n">https://www.snieg.mx/cni/escenario.aspx?idOrden=1.1&amp;ind=6300000086&amp;gen=266&amp;d=n</a> . 3. Eficiencia terminal en secundaria. <a href="https://www.snieg.mx/cni/escenario.aspx?idOrden=1.1&amp;ind=6300000087&amp;gen=267&amp;d=n">https://www.snieg.mx/cni/escenario.aspx?idOrden=1.1&amp;ind=6300000087&amp;gen=267&amp;d=n</a> . 4. Tasa neta de matriculación en educación preescolar (3 a 5 años de edad). <a href="https://www.snieg.mx/cni/escenario.aspx?idOrden=1.1&amp;ind=4&amp;gen=263&amp;d=n">https://www.snieg.mx/cni/escenario.aspx?idOrden=1.1&amp;ind=4&amp;gen=263&amp;d=n</a> . 5. Tasa neta de matriculación en secundaria (12 a 14 años de edad).

## Anexo del Informe de Actividades y Resultados 2025

	<a href="https://www.snieg.mx/cni/escenario.aspx?idOrden=1.1&amp;ind=7&amp;gen=265&amp;d=n">https://www.snieg.mx/cni/escenario.aspx?idOrden=1.1&amp;ind=7&amp;gen=265&amp;d=n</a> . 6. Tasa de absorción de los egresados de primaria. <a href="https://www.snieg.mx/cni/escenario.aspx?idOrden=1.1&amp;ind=6300000045&amp;gen=172&amp;d=n">https://www.snieg.mx/cni/escenario.aspx?idOrden=1.1&amp;ind=6300000045&amp;gen=172&amp;d=n</a> . 7. Tasa de alfabetización de las personas de 15 a 24 años de edad. <a href="https://www.snieg.mx/cni/escenario.aspx?idOrden=1.1&amp;ind=10&amp;gen=134&amp;d=n">https://www.snieg.mx/cni/escenario.aspx?idOrden=1.1&amp;ind=10&amp;gen=134&amp;d=n</a> . 8. Tasa de alfabetización de las mujeres de 15 a 24 años de edad. <a href="https://www.snieg.mx/cni/escenario.aspx?idOrden=1.1&amp;ind=13&amp;gen=453&amp;d=n">https://www.snieg.mx/cni/escenario.aspx?idOrden=1.1&amp;ind=13&amp;gen=453&amp;d=n</a> . 9. Tasa de alfabetización de los hombres de 15 a 24 años de edad. <a href="https://www.snieg.mx/cni/escenario.aspx?idOrden=1.1&amp;ind=16&amp;gen=454&amp;d=n">https://www.snieg.mx/cni/escenario.aspx?idOrden=1.1&amp;ind=16&amp;gen=454&amp;d=n</a> .
<b>Responsable</b>	CTEODS. Secretaría de Educación Pública (EDUCACIÓN). Dirección General de Planeación, Programación y Estadística Educativa.

Consultar la sección de Siglas y abreviaturas en caso de ser necesario.

[Volver a Cuadro 1](#)

<b>SNIDS-DGES-029</b>	Actualizar el IC responsabilidad de la DGES en el marco del CTEIJ.
<b>Producto esperado</b>	Un IC en el tema de trabajo y relaciones laborales. 1. Tasa de desocupación en población joven.
<b>Resultados obtenidos:</b>	Se concluyó la actualización del IC "Tasa de desocupación en población joven", en el tema de trabajo y relaciones laborales, en el marco del CTEIJ. Esta actualización integró la información del cuarto trimestre de 2024 y del primero, segundo y tercer trimestre de 2025 de la ENOE, mediante la ejecución de los procesos establecidos para la generación de estadísticas con las bases de explotación de los periodos correspondientes y los resultados fueron remitidos por la Dirección de Encuestas Regulares en Hogares (DERH) a la Subdirección de Administración del CNI para su publicación en el sitio electrónico del INEGI, conforme al calendario de difusión.
<b>Ubicación</b>	1. Tasa de desocupación en población joven. a. Tasa de desocupación en población joven de 19 a 29 años. <a href="https://www.snieg.mx/cni/escenario.aspx?idOrden=1.1&amp;ind=6200102828&amp;gen=2786&amp;d=s">https://www.snieg.mx/cni/escenario.aspx?idOrden=1.1&amp;ind=6200102828&amp;gen=2786&amp;d=s</a> . b. Tasa de desocupación en población joven de 15 a 29 años. <a href="https://www.snieg.mx/cni/escenario.aspx?idOrden=1.1&amp;ind=6200102841&amp;gen=2785&amp;d=s">https://www.snieg.mx/cni/escenario.aspx?idOrden=1.1&amp;ind=6200102841&amp;gen=2785&amp;d=s</a> .
<b>Responsable</b>	CTEIJ. INEGI. UES.

Consultar la sección de Siglas y abreviaturas en caso de ser necesario.

[Volver a Cuadro 1](#)

<b>SNIDS-CONEVAL-030</b>	Actualizar los IC responsabilidad del CONEVAL en el marco del CTEIJ.
<b>Producto esperado</b>	Tres IC en el tema de pobreza y marginación. 1. Porcentaje de población de 12 a 29 años con carencia por acceso a la seguridad social. 2. Porcentaje de población joven con carencia por acceso a los servicios de salud. 3. Porcentaje de población joven con ingreso inferior a la línea de bienestar.
<b>Resultados obtenidos:</b>	Se actualizaron los IC sobre información en materia de pobreza, sus dimensiones y otros indicadores asociados, por la Dirección General Adjunta de Medición de Pobreza conforme a la programación del año. Los resultados de este producto esperado garantizan la producción de información con criterios de costo-efectividad en procesos estandarizados y con controles de calidad, para que el Estado mexicano cuente con evidencia que le permita tomar decisiones en el diseño e implementación de políticas públicas que garanticen el pleno ejercicio de los derechos sociales.  Salud. Entre 2016 y 2024, el porcentaje de la población joven de 12 a 29 años con carencia por acceso a servicios de salud pasó de 19 % a 36.8 %; es decir, de 7.0 a 13.8 millones de jóvenes a escala nacional. En 2024, 38.5 % de la población de 19 a 29 años en el país presentaba carencia por acceso a los servicios de salud, lo que equivale a 8.2 millones de personas. En 2016 fue de 22.2 %, lo que significó una diferencia de 16.3 puntos porcentuales. Bienestar económico. En 2016 el porcentaje de la población joven de 12 a 29 años con ingreso inferior a la línea de pobreza por ingresos fue de 50.9 %, mientras que en 2024 de 36.4 %; es decir pasó de 18.8 a 13.6 millones de jóvenes en esta situación. En 2024, de 21.3 millones de jóvenes de entre 19 a 29 años, 32.2 % (6.8 millones) tenía un ingreso inferior a la línea de pobreza por ingresos. De ese total, 3 millones eran hombres y 3.9 millones mujeres. Seguridad social. En 2024, 56.9 % (21.3 millones) de jóvenes de entre 12 a 29 años presentaron carencia por acceso a la seguridad social; del total, 10.3 millones eran hombres y 11 millones mujeres.

## Anexo del Informe de Actividades y Resultados 2025

<b>Ubicación</b>	<p>1. Porcentaje de población de 12 a 29 años con carencia por acceso a la seguridad social.  <a href="https://www.snieg.mx/cni/escenario.aspx?idOrden=1.1&amp;ind=6207048935&amp;gen=12568&amp;d=s">https://www.snieg.mx/cni/escenario.aspx?idOrden=1.1&amp;ind=6207048935&amp;gen=12568&amp;d=s</a>.</p> <p>2. Porcentaje de población joven con carencia por acceso a los servicios de salud.</p> <p>a. Porcentaje de población joven de 19 a 29 años de edad con carencia por acceso a los servicios de salud.  <a href="https://www.snieg.mx/cni/escenario.aspx?idOrden=1.1&amp;ind=6200104758&amp;gen=2889&amp;d=s">https://www.snieg.mx/cni/escenario.aspx?idOrden=1.1&amp;ind=6200104758&amp;gen=2889&amp;d=s</a>.</p> <p>b. Porcentaje de población joven de 12 a 29 años de edad con carencia por acceso a los servicios de salud.  <a href="https://www.snieg.mx/cni/escenario.aspx?idOrden=1.1&amp;ind=6200104752&amp;gen=2886&amp;d=s">https://www.snieg.mx/cni/escenario.aspx?idOrden=1.1&amp;ind=6200104752&amp;gen=2886&amp;d=s</a>.</p> <p>3. Porcentaje de población joven con ingreso inferior a la línea de bienestar.</p> <p>a. Porcentaje de población joven de 19 a 29 años de edad con ingreso inferior a la línea de bienestar.  <a href="https://www.snieg.mx/cni/escenario.aspx?idOrden=1.1&amp;ind=6200104759&amp;gen=2888&amp;d=s">https://www.snieg.mx/cni/escenario.aspx?idOrden=1.1&amp;ind=6200104759&amp;gen=2888&amp;d=s</a>.</p> <p>b. Porcentaje de población joven de 12 a 29 años de edad con ingreso inferior a la línea de bienestar.  <a href="https://www.snieg.mx/cni/escenario.aspx?idOrden=1.1&amp;ind=6200104755&amp;gen=2887&amp;d=s">https://www.snieg.mx/cni/escenario.aspx?idOrden=1.1&amp;ind=6200104755&amp;gen=2887&amp;d=s</a>.</p>
<b>Responsable</b>	<p>CTEIJ.                  INEGI. Dirección General de Evaluación y Medición de Pobreza (DGEMP).</p>

Consultar la sección de Siglas y abreviaturas en caso de ser necesario.

[Volver a Cuadro 1](#)

<b>SNIDS-IMJUVE-031</b>	Actualizar los IC responsabilidad del IMJUVE en el marco del CTEIJ.
<b>Producto esperado</b>	<p>Dos IC en el tema de trabajo y relaciones laborales.</p> <p>1. Tasa de informalidad laboral de la población de 15 a 29 años (TILJ).                  2. Mediana del ingreso mensual real de la población de 15 a 29 años ocupada.</p>
<b>Resultados obtenidos:</b>	<p>Se actualizaron los IC “Tasa de informalidad laboral de la población de 15 a 29 años” y “Mediana del ingreso mensual real de la población de 15 a 29 años ocupada”, conforme a la información disponible de la ENOE, que sirvió como insumo para su cálculo.</p>
<b>Ubicación</b>	<p>1. Tasa de informalidad laboral de la población de 15 a 29 años (TILJ).  <a href="https://www.snieg.mx/cni/escenario.aspx?idOrden=1.1&amp;ind=6207138471&amp;gen=15706&amp;d=s">https://www.snieg.mx/cni/escenario.aspx?idOrden=1.1&amp;ind=6207138471&amp;gen=15706&amp;d=s</a>.</p> <p>2. Mediana del ingreso mensual real de la población de 15 a 29 años ocupada.  <a href="https://www.snieg.mx/cni/escenario.aspx?idOrden=1.1&amp;ind=6207138454&amp;gen=15702&amp;d=s">https://www.snieg.mx/cni/escenario.aspx?idOrden=1.1&amp;ind=6207138454&amp;gen=15702&amp;d=s</a>.</p>
<b>Responsable</b>	<p>CTEIJ.                  IMJUVE. Dirección de Investigación y Estudios sobre Juventud.</p>

Consultar la sección de Siglas y abreviaturas en caso de ser necesario.

[Volver a Cuadro 1](#)

<b>SNIDS-SALUD-032</b>	Actualizar los IC responsabilidad de SALUD en el marco del CTESS.
<b>Producto esperado</b>	<p>Total de dieciocho IC en los siguientes temas:                  Dieciséis IC en el tema de salud.</p> <p>1. Tasa de mortalidad en niños menores de 5 años.                  2. Tasa de mortalidad infantil.                  3. Tasa de mortalidad en niños menores de 5 años por enfermedades diarreicas (defunciones por cada 100 mil menores de 5 años).                  4. Tasa de mortalidad en niños menores de 5 años por enfermedades respiratorias agudas (defunciones por cada 100 mil menores de 5 años).                  5. Tasa de mortalidad por VIH/SIDA (por 100 mil habitantes).                  6. Razón de mortalidad materna (defunciones por cada 100 mil nacidos vivos estimados).                  7. Proporción de partos con asistencia de personal sanitario capacitado.                  8. Razón de médicos en instituciones públicas de salud en contacto con el paciente por cada mil habitantes.                  9. Prevalencia de VIH en población adulta (15 a 49 años).                  10. Proporción de niños de un año de edad vacunados contra el sarampión.                  11. Proporción de niños de un año de edad con esquema básico completo de vacunación.                  12. Tasa de incidencia asociada al paludismo (por 100 mil habitantes).                  13. Proporción de casos nuevos de tuberculosis pulmonar que curan al terminar el tratamiento.</p>

	<p>14. Proporción de tratamientos otorgados a casos confirmados de paludismo, para la prevención, control y eliminación de la transmisión del Plasmodium Vivax. 15. Tasa de Incidencia de tuberculosis pulmonar (por 100 mil habitantes). 16. Tasa de mortalidad por tuberculosis pulmonar (defunciones por cada 100 mil habitantes).</p> <p>Un ic en el tema de gasto en salud. 17. Porcentaje de hogares con gasto catastrófico en salud por quintil de ingreso.</p> <p>Un ic en el tema de salud, nutrición. 18. Proporción de niños menores de cinco años con insuficiencia ponderal.</p>
<p><b>Resultados obtenidos:</b> Los 18 ic fueron actualizados conforme a su último periodo correspondiente.</p>	
<p><b>Ubicación</b></p>	<p>1. Tasa de mortalidad en niños menores de 5 años. <a href="https://www.snieg.mx/cni/escenario.aspx?idOrden=1.1&amp;ind=6300000005&amp;gen=140&amp;d=n">https://www.snieg.mx/cni/escenario.aspx?idOrden=1.1&amp;ind=6300000005&amp;gen=140&amp;d=n</a>.</p> <p>2. Tasa de mortalidad infantil. <a href="https://www.snieg.mx/cni/escenario.aspx?idOrden=1.1&amp;ind=6300000011&amp;gen=146&amp;d=n">https://www.snieg.mx/cni/escenario.aspx?idOrden=1.1&amp;ind=6300000011&amp;gen=146&amp;d=n</a>.</p> <p>3. Tasa de mortalidad en niños menores de 5 años por enfermedades diarreicas (defunciones por cada 100 mil menores de 5 años). <a href="https://www.snieg.mx/cni/escenario.aspx?idOrden=1.1&amp;ind=6300000072&amp;gen=268&amp;d=n">https://www.snieg.mx/cni/escenario.aspx?idOrden=1.1&amp;ind=6300000072&amp;gen=268&amp;d=n</a>.</p> <p>4. Tasa de mortalidad en niños menores de 5 años por enfermedades respiratorias agudas (defunciones por cada 100 mil menores de 5 años). <a href="https://www.snieg.mx/cni/escenario.aspx?idOrden=1.1&amp;ind=6300000071&amp;gen=269&amp;d=n">https://www.snieg.mx/cni/escenario.aspx?idOrden=1.1&amp;ind=6300000071&amp;gen=269&amp;d=n</a>.</p> <p>5. Tasa de mortalidad por VIH/SIDA (por 100 mil habitantes). <a href="https://www.snieg.mx/cni/escenario.aspx?idOrden=1.1&amp;ind=6300000058&amp;gen=185&amp;d=n">https://www.snieg.mx/cni/escenario.aspx?idOrden=1.1&amp;ind=6300000058&amp;gen=185&amp;d=n</a>.</p> <p>6. Razón de mortalidad materna (defunciones por cada 100 mil nacidos vivos estimados). <a href="https://www.snieg.mx/cni/escenario.aspx?idOrden=1.1&amp;ind=6300000085&amp;gen=178&amp;d=n">https://www.snieg.mx/cni/escenario.aspx?idOrden=1.1&amp;ind=6300000085&amp;gen=178&amp;d=n</a>.</p> <p>7. Proporción de partos con asistencia de personal sanitario capacitado. <a href="https://www.snieg.mx/cni/escenario.aspx?idOrden=1.1&amp;ind=6300000053&amp;gen=181&amp;d=n">https://www.snieg.mx/cni/escenario.aspx?idOrden=1.1&amp;ind=6300000053&amp;gen=181&amp;d=n</a>.</p> <p>8. Razón de médicos en instituciones públicas de salud en contacto con el paciente por cada mil habitantes. <a href="https://www.snieg.mx/cni/escenario.aspx?idOrden=1.1&amp;ind=6200009720&amp;gen=595&amp;d=n">https://www.snieg.mx/cni/escenario.aspx?idOrden=1.1&amp;ind=6200009720&amp;gen=595&amp;d=n</a>.</p> <p>9. Prevalencia de VIH en población adulta (15 a 49 años). <a href="https://www.snieg.mx/cni/escenario.aspx?idOrden=1.1&amp;ind=6300000022&amp;gen=156&amp;d=n">https://www.snieg.mx/cni/escenario.aspx?idOrden=1.1&amp;ind=6300000022&amp;gen=156&amp;d=n</a>.</p> <p>10. Proporción de niños de un año de edad vacunados contra el sarampión. <a href="https://www.snieg.mx/cni/escenario.aspx?idOrden=1.1&amp;ind=6300000008&amp;gen=143&amp;d=n">https://www.snieg.mx/cni/escenario.aspx?idOrden=1.1&amp;ind=6300000008&amp;gen=143&amp;d=n</a>.</p> <p>11. Proporción de niños de un año de edad con esquema básico completo de vacunación. <a href="https://www.snieg.mx/cni/escenario.aspx?idOrden=1.1&amp;ind=6300000013&amp;gen=148&amp;d=n">https://www.snieg.mx/cni/escenario.aspx?idOrden=1.1&amp;ind=6300000013&amp;gen=148&amp;d=n</a>.</p> <p>12. Tasa de incidencia asociada al paludismo (por 100 mil habitantes). <a href="https://www.snieg.mx/cni/escenario.aspx?idOrden=1.1&amp;ind=6300000019&amp;gen=159&amp;d=n">https://www.snieg.mx/cni/escenario.aspx?idOrden=1.1&amp;ind=6300000019&amp;gen=159&amp;d=n</a>.</p> <p>13. Proporción de casos nuevos de tuberculosis pulmonar que curan al terminar el tratamiento. <a href="https://www.snieg.mx/cni/escenario.aspx?idOrden=1.1&amp;ind=6300000002&amp;gen=137&amp;d=n">https://www.snieg.mx/cni/escenario.aspx?idOrden=1.1&amp;ind=6300000002&amp;gen=137&amp;d=n</a>.</p> <p>14. Proporción de tratamientos otorgados a casos confirmados de paludismo, para la prevención, control y eliminación de la transmisión del Plasmodium Vivax. <a href="https://www.snieg.mx/cni/escenario.aspx?idOrden=1.1&amp;ind=6300000061&amp;gen=189&amp;d=n">https://www.snieg.mx/cni/escenario.aspx?idOrden=1.1&amp;ind=6300000061&amp;gen=189&amp;d=n</a>.</p> <p>15. Tasa de Incidencia de tuberculosis pulmonar (por 100 mil habitantes). <a href="https://www.snieg.mx/cni/escenario.aspx?idOrden=1.1&amp;ind=6300000063&amp;gen=190&amp;d=n">https://www.snieg.mx/cni/escenario.aspx?idOrden=1.1&amp;ind=6300000063&amp;gen=190&amp;d=n</a>.</p> <p>16. Tasa de mortalidad por tuberculosis pulmonar (defunciones por cada 100 mil habitantes). <a href="https://www.snieg.mx/cni/escenario.aspx?idOrden=1.1&amp;ind=6300000065&amp;gen=192&amp;d=n">https://www.snieg.mx/cni/escenario.aspx?idOrden=1.1&amp;ind=6300000065&amp;gen=192&amp;d=n</a>.</p> <p>17. Porcentaje de hogares con gasto catastrófico en salud por quintil de ingreso. a. Porcentaje de hogares con gasto catastrófico en salud por quintil de ingreso. <a href="https://www.snieg.mx/cni/escenario.aspx?idOrden=1.1&amp;ind=6202012709&amp;gen=8249&amp;d=s">https://www.snieg.mx/cni/escenario.aspx?idOrden=1.1&amp;ind=6202012709&amp;gen=8249&amp;d=s</a>. b. Porcentaje de hogares con gasto catastrófico en salud por quintil de ingreso por ámbito rural y urbano. <a href="https://www.snieg.mx/cni/escenario.aspx?idOrden=1.1&amp;ind=6203873738&amp;gen=8250&amp;d=s">https://www.snieg.mx/cni/escenario.aspx?idOrden=1.1&amp;ind=6203873738&amp;gen=8250&amp;d=s</a>.</p> <p>18. Proporción de niños menores de cinco años con insuficiencia ponderal. <a href="https://www.snieg.mx/cni/escenario.aspx?idOrden=1.1&amp;ind=6207139837&amp;gen=15881&amp;d=n">https://www.snieg.mx/cni/escenario.aspx?idOrden=1.1&amp;ind=6207139837&amp;gen=15881&amp;d=n</a>.</p>

## Anexo del Informe de Actividades y Resultados 2025

<b>Responsable</b>	CTESS SALUD. Dirección General de Información en Salud.
--------------------	--

Consultar la sección de Siglas y abreviaturas en caso de ser necesario.

[Volver a Cuadro 1](#)

<b>SNIDS-DGES-033</b>	Dar continuidad a la implementación del programa de trabajo de registros administrativos del SNIEG a nivel Federal en el marco del SNIDS.
<b>Producto esperado</b>	Reporte sobre la implementación del PT de registros administrativos del SNIEG a nivel Federal.
<b>Resultados obtenidos:</b> Se cuenta con el informe sobre las actividades realizadas en 2025 respecto de la implementación del PT del SNIDS para el aprovechamiento de registros administrativos a cargo de las UE del ámbito federal, el cual plantea el uso estadístico de fuentes administrativas en la generación de estadísticas confiables, oportunas y de calidad que ayuden a conocer y analizar la dinámica sociodemográfica de la población en México. Con él, se busca promover la colaboración entre las UE y el INEGI al utilizar de manera eficiente y segura los registros administrativos sociodemográficos, con el fin de producir información estadística que respalde la toma de decisiones, así como el diseño, seguimiento y evaluación de políticas públicas en México sobre los temas de: población, dinámica demográfica, salud, educación, empleo, vivienda, distribución del ingreso y pobreza. Este programa se enmarca en la visión de fortalecer y actualizar la producción de estadísticas sociodemográficas, procurando alcanzar en el mediano plazo (2030) un mejor aprovechamiento de los registros administrativos existentes y avanzar en la reducción de la carga sobre los informantes.	
<b>Ubicación</b>	El producto esperado se encuentra bajo resguardo de la UE responsable.
<b>Responsable</b>	CESNIDS. INEGI. UES.

Consultar la sección de Siglas y abreviaturas en caso de ser necesario.

[Volver a Cuadro 1](#)

### Objetivo Estratégico 3: Extender el uso y aprovechamiento de la Información Estadística y Geográfica conforme las necesidades y capacidades de las y los usuarios.

<b>SNIDS-CULTURA-034</b>	Actualizar los Indicadores Temáticos para la Cultura en la Agenda 2030 seleccionados, mediante el aprovechamiento de los IC.
<b>Producto esperado</b>	Informe de la selección de Indicadores Temáticos para la Cultura en la Agenda 2030, actualizados con información de los IC.
<b>Resultados obtenidos:</b> Se cuenta con el conjunto de indicadores temáticos de cultura alineados con la Agenda 2030, actualizados y validados, tomando como base la información estadística oficial contenida en la Cuenta Satélite de la Cultura 2024 (CSC 2024), lo que garantiza que los indicadores reflejan las estadísticas más actualizadas y robustas como una herramienta para visibilizar el valor de la cultura en los ODS. Lo anterior, facilita el monitoreo y la evaluación del aporte del sector cultural al desarrollo sostenible mediante métricas precisas y estandarizadas y provee a los tomadores de decisión y a la comunidad cultural una herramienta de diagnóstico robusta para la formulación de políticas públicas basadas en evidencia.	
<b>Ubicación</b>	El producto esperado se encuentra bajo resguardo de la UE responsable.
<b>Responsable</b>	CTEIC. CULTURA. Subsecretaría de Desarrollo Cultural.

Consultar la sección de Siglas y abreviaturas en caso de ser necesario.

[Volver a Cuadro 1](#)

Anexo del Informe de Actividades y Resultados 2025

<b>SNIDS-VP-035</b>		Impulsar el uso de IC e IIN del SNIDS en el PND y sus programas derivados.
<b>Producto esperado</b>	Informe sobre el uso de los IC e IIN del SNIDS en el PND y sus programas derivados.	
<b>Resultados obtenidos:</b>		
<p>Para promover el uso de la IIN y los IC entre las UE y contribuir a que el SNIEG suministre a la sociedad y al Estado información de calidad, pertinente, veraz y oportuna, a efecto de coadyuvar al desarrollo nacional, con los principios rectores de accesibilidad, transparencia, objetividad e independencia, se realizaron las siguientes actividades:</p> <ul style="list-style-type: none"> <li>- Se realizó el Conversatorio: Población, Territorio y Sociedad, con el tema “Indicadores para la Planeación Nacional”, para promover el uso de indicadores incluidos en el CNI y en el Sistema de Información de los Objetivos de Desarrollo Sostenible, en la elaboración del PND y sus programas sectoriales especiales).</li> <li>- En la primera sesión ordinaria del CESNIDS, se acordó que se presente el CNI en las sesiones de todos los CTE, como parte de las actividades del PT de los CTE para el periodo 2025-2030.</li> <li>- Se presentaron los resultados de la ENUT 2024 y la ENIGH 2024, en los CTE y en el CE.</li> <li>- Se promovió que los CTE incluyeran en sus PT para el periodo de 2025-2030, la actividad para la revisión de la vigencia de los IC incluidos en el CNI para garantizar su alineación a la Planeación Nacional: Comité Técnico Especializado Sectorial en Salud; CTEETPS; Comité Técnico Especializado en Información Cultural; CTEIPG; Comité Técnico Especializado de Información para la Protección Integral de los Derechos de las Niñas, Niños y Adolescentes; Comité Técnico Especializado de Población y Dinámica Demográfica; CTEV; Comité Técnico Especializado de Información sobre Juventud; y CTEIE.</li> </ul>		
<b>Ubicación</b>	El producto esperado se encuentra bajo resguardo de la UE responsable.	
<b>Responsable</b>	INEGI. Vicepresidencia.	

Consultar la sección de Siglas y abreviaturas en caso de ser necesario.

[Volver a Cuadro 1](#)

**Subsistema Nacional de Información Económica**

**Objetivo Estratégico 1: Preservar un Sistema plenamente integrado, articulado y capaz de adaptarse a cambios en el entorno nacional e internacional.**

<b>SNIE-PCESNIE-036</b>		Verificar la actualización de los PT de los CTE que integran el SNIE.
<b>Producto esperado</b>	PT actualizados para el periodo 2025-2030, correspondientes a los 11 CTE que integran el SNIE.	
<b>Resultados obtenidos:</b>		
<p>Se cuenta con los PT actualizados de los nueve CTE vigentes del SNIE, que definen las actividades que realizarán los comités durante el periodo de 2025-2030, para cumplir con los objetivos planteados en su Acuerdo de Creación; alineados con el PNEG para contribuir a los objetivos del Programa Estratégico del Sistema Nacional de Información Estadística y Geográfica (PESNIEG). Asimismo, las actividades registradas en los PT están enmarcadas en el PND.</p> <p>Los PT fueron actualizados por la presidencia del CTE, con la participación de las UE, quienes atendieron el procedimiento establecido en las RIOCTE, en el artículo 32; colaborando en su revisión la DGCSNIEG, y en la validación la presidencia del CE.</p> <ol style="list-style-type: none"> <li>1. PT 2025 - 2030 del Comité Técnico Especializado de Estadísticas Económicas del Sector Turismo (CTEEEST), presentado en su sesión del 1 de octubre de 2025.</li> <li>2. PT 2025 - 2030 del Comité Técnico Especializado de Estadísticas Macroeconómicas y Cuentas Nacionales (CTEEMCN), presentado en su sesión del 25 de noviembre 2025.</li> <li>3. PT 2025 - 2030 del Comité Técnico Especializado de Estadísticas de Precios (CTEEP), presentado en su sesión del 28 de noviembre 2025.</li> <li>4. PT 2025 - 2030 del CTEDINUE, presentado en su sesión del 28 de noviembre 2025.</li> <li>5. PT 2025 - 2030 del Comité Técnico Especializado de Información Económica y Operativa del Sector Transportes (CTEIEOST), presentado en su sesión del 2 de diciembre de 2025.</li> <li>6. PT 2025 - 2030 del Comité Técnico Especializado de Estadísticas de Comercio Exterior (CTEECE), presentado en su sesión del 6 de noviembre de 2025.</li> <li>7. PT 2025 - 2030 del Comité Técnico Especializado de Información de la Infraestructura del Sector Transportes (CTEIIST), presentado en su sesión del 8 de diciembre de 2025.</li> <li>8. PT 2025 - 2030 del Comité Técnico Especializado de Estadísticas de Ciencia, Tecnología e Innovación (CTEECTI), presentado en su sesión del 10 de diciembre de 2025.</li> <li>9. PT 2025 - 2030 del Comité Técnico Especializado de Información Económica del Sector Agroalimentario y Pesquero (CTEIESAP), presentado en su sesión del 11 de diciembre de 2025.</li> </ol> <p>Es importante mencionar que no se actualizaron los PT de dos CTE, en virtud de que el 28 de octubre de 2025, mediante Acuerdo 15a/II/2025, la Junta de Gobierno aprobó la extinción del CTEIESI.</p> <p>Asimismo, el 16 de diciembre de 2025 en la Décima Octava sesión 2025 de la Junta de Gobierno del Instituto Nacional de Estadística y Geografía, se presentó a sus integrantes, el Informe sobre la conclusión de la vigencia del Comité Técnico Especializado de Estadísticas de los Sectores Telecomunicaciones y Radiodifusión, creado con carácter de temporal (2019 a 2024).</p>		
<b>Ubicación</b>	El producto esperado se encuentra bajo resguardo de la UE responsable.	
<b>Responsable</b>	CESNIE. INEGI. Presidencia del CESNIE.	

Consultar la sección de Siglas y abreviaturas en caso de ser necesario.

[Volver a Cuadro 1](#)

Anexo del Informe de Actividades y Resultados 2025

<b>SNIE-DGEE-037</b>		Dar seguimiento a los programas de trabajo de los CTE del SNIE.
<b>Producto esperado</b>	Informe de seguimiento a los 11 CTE que integran el SNIE.	
<b>Resultados obtenidos:</b> Se dio seguimiento a la elaboración de los PT 2025-2030, en coordinación con los Secretarios Técnicos de los CTE, cumpliendo con los objetivos programáticos establecidos, contribuyendo al fortalecimiento del SNIE. El Comité Técnico Especializado de Estadísticas de Información Económica de los Sectores Industriales (CTEIESI) se declaró extinto en la Décima Quinta Sesión de la Junta de Gobierno 2025 y el Comité Técnico Especializado de los Sectores Telecomunicaciones y Radiodifusión (CTEESTR) se encuentra en proceso de extinción, esperando la aprobación de la Junta de Gobierno, por lo tanto, ninguno de los dos Comités realizó PT.		
<b>Ubicación</b>	<a href="https://www.snieg.mx/programas-trabajo-snie/">https://www.snieg.mx/programas-trabajo-snie/</a> .	
<b>Responsable</b>	CESNIE. INEGI. UEE.	

Consultar la sección de Siglas y abreviaturas en caso de ser necesario.

[Volver a Cuadro 1](#)

<b>SNIE-VP-038</b>		Fomentar el sentido de pertenencia al SNIEG de las personas integrantes de las UE que participan en los OC del SNIE.
<b>Producto esperado</b>	Acciones implementadas para fomentar el sentido de pertenencia al SNIEG, en el marco de los OC del SNIE.	
<b>Resultados obtenidos:</b> Se concluyeron las acciones implementadas para fomentar el sentido de pertenencia al SNIEG de las personas integrantes de las UE, en el marco de los órganos colegiados del Subsistema Nacional de información Económica (SNIE), resaltando las siguientes actividades: <ol style="list-style-type: none"> <li>1. Fomentar el sentido de pertenencia, convocando a los integrantes del CESNIE a participar en el proceso de elaboración del PAEG 2026, en las etapas de captura, revisión, ajuste y conclusión.</li> <li>2. Fortalecer el sentido de pertenencia al SNIEG, de las personas integrantes de las UE que participaron en los órganos colegiados del SNIE, reconociendo el trabajo colaborativo realizado en los CTE que presentaron propuestas en las sesiones ordinarias y la extraordinaria en 2025 del CESNIE.</li> <li>3. Fortalecer el sentido de pertenencia al SNIEG, de las personas titulares de las Secretarías Técnicas de los CTE del SNIE, convocándolas para la integración del Informe Anual de Resultados 2025.</li> <li>4. Fortalecer el sentido de pertenencia al SNIEG, de las personas titulares de las presidencias de los CTE del SNIE, para la actualización del PT para el periodo 2025-2030, con el objetivo de dar continuidad a las actividades de los Comités, verificando su actualización y realizando la validación de estos.</li> <li>5. Fomentar el sentido de pertenencia al SNIEG, asistiendo el Vicepresidente y colaboradores a sesiones realizadas durante el año 2025 de los órganos colegiados que integran el SNIE, en las cuales se fortaleció la adopción de un enfoque de sistema a través de una interacción constante, favoreciendo la apropiación de los objetivos del SNIEG.</li> </ol>		
<b>Ubicación</b>	El producto esperado se encuentra bajo resguardo de la UE responsable.	
<b>Responsable</b>	INEGI. Vicepresidencia.	

Consultar la sección de Siglas y abreviaturas en caso de ser necesario.

[Volver a Cuadro 1](#)

Anexo del Informe de Actividades y Resultados 2025

<b>SNIE-DGEE-039</b>		Actualizar la normativa técnica del SNIEG, responsabilidad de la DGEE.
<b>Producto esperado</b>	Proyecto del Acuerdo para el uso del Sistema de Clasificación Industrial de América del Norte (SCIAN) consensado con las UE del CTEDINUE.	
<b>Resultados obtenidos:</b>		
<p>La Coordinación General de Asuntos Jurídicos, determinó que no es procedente actualizar el referido Acuerdo, toda vez que jurídicamente su objetivo ha sido cumplido al establecer al SCIAN y sus actualizaciones como clasificador obligatorio para las UE que generen u obtengan estadísticas económicas a través del SNIEG.</p> <p>Nota: El avance de 100 % en este producto esperado es provisional y responde a la funcionalidad del sitio de monitoreo del PAEG 2025, propiciando que se deje de dar seguimiento al mismo en los monitoreos subsecuentes. El avance real del producto esperado es de 0 % derivado de la determinación mencionada con anterioridad.</p>		
<b>Producto esperado</b>	Proyecto de la Norma Técnica para la Incorporación y Actualización de Información en el RENEM, consensado con las UE del CTEDINUE.	
<b>Resultados obtenidos:</b>		
<p>Se concluyó con el seguimiento a la revisión y actualización del proyecto de la Norma Técnica para la incorporación y actualización de información en el RENEM, conforme a las Reglas para establecer la Normativa del Sistema Nacional de Información Estadística y Geográfica (DOF febrero de 2023) y con la elaboración del Informe con el Proyecto de la Norma Técnica para la Incorporación y Actualización de Información en el RENEM, el cual define las disposiciones relativas a su gestión y actualización, con base en las disposiciones de la Ley del Sistema Nacional de Información Estadística y Geográfica y en las necesidades técnico metodológicas para su cumplimiento.</p>		
<b>Ubicación</b>	El producto esperado se encuentra bajo resguardo de la UE responsable.	
<b>Responsable</b>	INEGI. UEE.	

Consultar la sección de Siglas y abreviaturas en caso de ser necesario.

Conforme al ACUERDO por el que se aprueba la reforma al Reglamento Interior del Instituto Nacional de Estadística y Geografía, publicado en el DOF el 7 de mayo de 2025, la Coordinación de Asuntos Jurídicos cambia de denominación a Dirección de Asuntos Jurídicos, esto a partir del 1 de junio de 2025

[Volver a Cuadro 1](#)

**Objetivo Estratégico 2: Garantizar la generación de Información Estadística y Geográfica de calidad, pertinente, veraz, oportuna e inclusiva, y asegurar su adecuada conservación y resguardo.**

<b>SNIE-SICT-040</b>		Generar la IIN, responsabilidad de la ARTF de la SICT.
<b>Producto esperado</b>	Red Ferroviaria Nacional.	
<b>Resultados obtenidos:</b>		
<p>Se realizó la actualización de la Información de la Red Ferroviaria Nacional, concluyendo el proceso de revisión de la copia útil de la IIN: Red Ferroviaria Nacional (2024), recibiendo notificación de aceptación. Asimismo, se dio continuidad a la actualización periódica de la información de la Red Ferroviaria Nacional, donde se ven reflejados los nuevos tramos en operación y se puso a disposición de la academia y ciudadanía, para su uso en planificación e implementación de proyectos.</p>		
<b>Ubicación</b>	<a href="https://1drv.ms/u/c/d566b3506f712b28/Ea5R8OpnCBtLn6sqLPdPlwBuWiiXgZl4_ezSV9Ye68C7A?e=EwQlqc">https://1drv.ms/u/c/d566b3506f712b28/Ea5R8OpnCBtLn6sqLPdPlwBuWiiXgZl4_ezSV9Ye68C7A?e=EwQlqc</a> .	
<b>Responsable</b>	CTEIIST. SICT. ARTF.	

Consultar la sección de Siglas y abreviaturas en caso de ser necesario.

[Volver a Cuadro 1](#)

<b>SNIE-SICT-041</b>		Generar la IIN, responsabilidad del IMT de la SICT.
<b>Producto esperado</b>	Red Nacional de Caminos (RNC).	
<b>Resultados obtenidos:</b>		
<p>El 15 de diciembre del 2025 la RNC fue liberada y publicada en los sitios web, tanto del INEGI como del IMT, después de cumplir las tareas de reestructuración, adición, modificación y edición de las bases de datos geoespaciales con fines de actualización. A partir de su publicación queda resguardada y conservada toda la información con las funciones y propiedades topológicas para su aprovechamiento, en los servidores del INEGI y del IMT para su visualización y descarga. El proceso de actualización de la RNC es continuo a lo largo del año, con la coordinación del Comité de Gestión y Desarrollo integrado por representantes de la Dirección General de Geografía y Medio Ambiente (DGGMA) del INEGI y el IMT con respaldo de la SICT.</p> <p>El resultado final se sintetiza en las siguientes cifras: 178 609 km carreteras pavimentadas; 51 311 km-Carreteras federales; 103 787 km Carreteras estatales; 23 511 km Otros (municipales, particulares); 11 382 km-Carreteras de cuota; 1 376 plazas de cobro; 280 185 km vialidades urbanas e infraestructura de enlace (un incremento de 70 962 respecto al año pasado).</p> <p>En la presente edición, con prioridad a aquellas localidades que tienen cubrimiento de ortoimágenes de alta resolución y ortorrectificadas por el INEGI, se concluyeron 935 con todas sus vialidades, acumulando un total de 2 258 equivalentes al 46 % del universo de 4 904 localidades urbanas; 530 493 km caminos NO pavimentados; 21 597 km de veredas; longitud total de la RNC 989 287 km (carreteras pavimentadas + vialidades/enlaces + caminos), significa un incremento de 73 209 km respecto a la versión de la RNC 2024.</p>		
<b>Ubicación</b>	Red Nacional de Caminos, en el IMT. <a href="https://www.gob.mx/imt/acciones-y-programas/red-nacional-de-caminos">https://www.gob.mx/imt/acciones-y-programas/red-nacional-de-caminos</a> . Red Nacional de Caminos, en el INEGI. <a href="https://www.inegi.org.mx/app/biblioteca/ficha.html?upc=794551163030">https://www.inegi.org.mx/app/biblioteca/ficha.html?upc=794551163030</a> .	
<b>Responsable</b>	CTEIIST. SICT. Dirección General del Instituto Mexicano del Transporte.	

Consultar la sección de Siglas y abreviaturas en caso de ser necesario.

[Volver a Cuadro 1](#)

<b>SNIE-DGEE-042</b>		Generar la IIN, responsabilidad de la DGEE del INEGI.
<b>Producto esperado</b>	<ol style="list-style-type: none"> <li>1. Censos Económicos.</li> <li>2. Sistema de Cuentas Nacionales de México.</li> <li>3. Índice Nacional de Precios al Consumidor.</li> <li>4. Índice Nacional de Precios Productor.</li> <li>5. Balanza Comercial de Mercancías de México.</li> <li>6. Encuesta Mensual de la Industria Manufacturera.</li> <li>7. Encuesta Nacional de Empresas Constructoras.</li> <li>8. Encuesta Mensual de Servicios.</li> <li>9. Encuesta Mensual sobre Empresas Comerciales.</li> <li>10. Encuesta Mensual de Opinión Empresarial.</li> </ol>	
<b>Resultados obtenidos:</b>		
<p>Como parte de las actividades programadas para la integración del documento, se realizó lo siguiente:</p> <ol style="list-style-type: none"> <li>1. Censos Económicos.                      En los Censos Económicos 2024 se recabó, proceso y divulgó la información de todos los establecimientos productores de bienes, comercializadores de mercancías y prestadores de servicios, para generar indicadores económicos del país a un nivel de detalle geográfico, sectorial y temático, necesaria para la toma de decisiones, el análisis y la investigación en los sectores social, público, privado y el académico.</li> <li>2. Sistema de Cuentas Nacionales de México (SCNM).                      Se obtuvo la actualización de la información de las cuentas por actividades económicas, las cuentas por sectores institucionales, los cálculos de corto plazo por entidad federativa, los cálculos de corto plazo para el total de la economía, las cuentas satélite y los cuadros de oferta y utilización que permitieron ampliar la capacidad analítica de la contabilidad nacional, con el fin de incrementar el análisis e investigación sobre los hechos económicos de los sectores en estudio, utilizando conceptos complementarios y/o alternativos respecto al marco central de las cuentas nacionales (definiciones, clasificaciones y cobertura), vinculando las fuentes y el análisis de datos físicos con el sistema contable monetario. Las Cuentas Nacionales tienen como usuarios a dependencias, organismos, empresas del sector público, cámaras, asociaciones, empresas del sector privado, gobiernos de los estados,</li> </ol>		

instituciones educativas nacionales, y organismos internacionales como: Organización para la Cooperación y el Desarrollo Económicos (OCDE), Organización Mundial del Turismo (OMT), Comisión Económica para América Latina y el Caribe (CEPAL), Organización de las Naciones Unidas (ONU), Organización Internacional del Trabajo (OIT), diversos países, investigadores especializados, líderes de opinión y sociedad en general.

3. Índice Nacional de Precios al Consumidor (INPC).  
Se generaron y calcularon los Índices Nacionales de Precios al Consumidor y se enviaron al área correspondiente para su publicación, tanto en el sitio electrónico del INEGI en internet como en el Diario Oficial de la Federación, de acuerdo con las fechas y formas establecidas en el PT.
4. Índice Nacional de Precios Productor (INPP).  
Se generaron y calcularon los Índices Nacionales de Precios Productor y se enviaron al área correspondiente para su publicación, en el sitio electrónico del INEGI en internet, de acuerdo con las fechas y formas establecidas en el PT. Lo anterior tuvo como objetivo renovar el contenido de la canasta de bienes y servicios que la integran, así como su estructura de ponderación, a fin de reflejar los cambios en la producción nacional y evitar el sesgo por antigüedad del índice, con base en los resultados disponibles de los Censos Económicos 2019 (CE-2019), del Sistema de Cuentas Nacionales de México 2018 (SCNM-2018), la Matriz de Insumo Producto 2018 (MIP-2018), los Cuadros de Oferta y Utilización 2023 (COU-2023) y la Implementación del Sistema de Clasificación Industrial de América del Norte 2018 (SCIAN-2018). Además, de introducir mejoras metodológicas mediante el encadenamiento del Índice para actualizaciones más frecuentes de canasta y ponderadores que eleven la calidad del indicador.
5. Balanza Comercial de Mercancías de México.  
Los principales resultados fueron: Tabulados estadísticos con la información mensual de la Balanza Comercial de Mercancías de México correspondiente a las cifras revisadas de noviembre 2024 a octubre 2025 y cifras preliminares oportunas de diciembre 2024 a noviembre 2025, así como la Consulta Interactiva de Datos y Datos Abiertos con las cifras anuales correspondientes a la información definitiva de 2024.
6. Encuesta Mensual de la Industria Manufacturera (EMIM).  
Concluyó la documentación de necesidades de la EMIM serie 2023, así como el procesamiento de la EMIM correspondiente a los meses de agosto, septiembre y octubre de 2025, consistente en el análisis transversal y longitudinal por establecimiento. Se resguardaron en el Sistema de Procesamiento de la EMIM los datos de los meses citados después del procesamiento. Se inició el procesamiento de los datos captados del mes de noviembre de 2025. Se realizó la integración de los resultados agregados por dominio de estudio y la generación de los índices. Se elaboró el informe ejecutivo de los meses de agosto, septiembre y octubre de 2025, que presentan los principales resultados de la EMIM y comparativos con otras fuentes, la nota de aspectos relevantes y la tabla con los indicadores de precisión estadística internos: tasas de no respuesta antes y después de imputación, tasa de imputación, tasa de cumplimiento de la muestra mínima y tasa de sobrecobertura; así como los indicadores de precisión estadística externos: coeficientes de variación, error estándar e intervalo de confianza y cobertura, según corresponda a dominios con diseño probabilístico y/o dominios con diseño no probabilístico. Se liberó la información de las Industrias Manufactureras de los meses agosto, septiembre y octubre de 2025 para el cálculo de los Índices Globales de Personal y Remuneraciones de los Sectores Económicos (IGPERSE) del mes citado, así como para el cálculo de los Índices de Productividad Laboral y del Costo Unitario de la Mano de Obra, correspondientes al segundo y tercer trimestre de 2025.
7. Encuesta Nacional de Empresas Constructoras (ENEC).  
Se concluyó con los trabajos para la documentación de necesidades de la ENEC serie 2023. Concluyó el procesamiento de la ENEC, correspondiente a los meses de agosto, septiembre y octubre de 2025, consistente en el análisis transversal y longitudinal por empresa. Se resguardaron en el Sistema de Procesamiento de la ENEC los datos de los meses citados después del procesamiento. Inició el procesamiento de los datos captados del mes de noviembre de 2025. Se realizó la integración de los resultados agregados por dominio de estudio y la generación de los índices. Se elaboró el informe ejecutivo de los meses de agosto, septiembre y octubre de 2025, que presentan los principales resultados de la ENEC y comparativos con otras fuentes, la nota de aspectos relevantes y la tabla con los indicadores de precisión estadística internos: tasas de no respuesta antes y después de imputación, tasa de imputación, tasa de cumplimiento de la muestra mínima y tasa de sobrecobertura; así como los indicadores de precisión estadística externos: coeficientes de variación, error estándar e intervalo de confianza. Se liberó la información de las Empresas Constructoras de los meses agosto, septiembre y octubre de 2025 para el cálculo de los IGPERSE del mes citado, así como para el cálculo de los Índices de Productividad Laboral y del Costo Unitario de la Mano de Obra, correspondientes al tercer trimestre de 2025.
8. Encuesta Mensual de Servicios (EMS).  
Se concluyeron los trabajos preparativos para realizar la documentación de necesidades de la actualización de la Serie 2023 de la EMS, así como con los trabajos preparativos para actualizar el diseño

	<p>de la actualización de la Serie 2023 de la EMS. Se efectuó el procesamiento de la información de agosto a octubre de 2025 de la EMS, para lo cual se realizó la integración y codificación de datos, la validación de información a nivel de unidad económica; se imputaron los datos faltantes; y se creó el conjunto de datos procesados a nivel de unidad económica; lo que dio lugar a integración y liberación de la carpeta de evidencias del procesamiento de la información. También, se integró el documento sobre el Programa de IIN “Encuesta Mensual de Servicios”, se verificó el análisis de la producción de la información de agosto a octubre de 2025 de la EMS, mediante la elaboración del Informe Ejecutivo y las Tablas con los Indicadores de Precisión Estadística; lo que dio lugar a la integración y liberación de la carpeta de evidencias del análisis de los meses mencionados. Se realizaron las gestiones de conservación y resguardo de la Información de Interés Nacional Serie 2018 de la EMS al cierre del año 2024.</p> <p>9. Encuesta Mensual sobre Empresas Comerciales (EMEC). Se concluyeron los trabajos preparativos para realizar la documentación de necesidades de la actualización de la Serie 2023 de la EMEC, así como con los trabajos preparativos para actualizar el diseño de la actualización de la Serie 2023 de la EMEC. Se efectuó el procesamiento de la información de agosto a octubre de 2025 de la EMEC, para lo cual se realizó la integración y codificación de datos, la validación de información a nivel de unidad económica; se imputaron los datos faltantes; y se creó el conjunto de datos procesados a nivel de unidad económica; lo que dio lugar a integración y liberación de la carpeta de evidencias del procesamiento de la información. También, se integró el documento sobre el Programa de IIN “Encuesta Mensual sobre Empresas Comerciales”, se verificó el análisis de la producción de la información de agosto a octubre de 2025 de la EMEC, mediante la elaboración del Informe Ejecutivo y las Tablas con los Indicadores de Precisión Estadística; lo que dio lugar a la integración y liberación de la carpeta de evidencias del análisis de los meses mencionados. Se realizaron las gestiones de conservación y resguardo de la Información de Interés Nacional Serie 2018 de la EMEC al cierre del año 2024.</p> <p>10. Encuesta Mensual de Opinión Empresarial (EMOE). Se concluyeron los trabajos preparativos para realizar la documentación de necesidades de la actualización de la Serie 2023 de la EMOE, así como con los trabajos preparativos para actualizar el diseño de la actualización de la Serie 2023 de la EMOE. Se efectuó el procesamiento de la información de septiembre a noviembre de 2025 de la EMOE, para lo cual se realizó la integración y codificación de datos, la validación de información a nivel de unidad económica; se imputaron los datos faltantes; y se creó el conjunto de datos procesados a nivel de unidad económica; lo que dio lugar a integración y liberación de la carpeta de evidencias del procesamiento de la información. También, se integró el documento sobre el Programa de IIN “Encuesta Mensual de Opinión Empresarial”, se verificó el análisis de la producción de la información de septiembre a noviembre de 2025 de la EMOE, mediante la elaboración del Informe Ejecutivo y las Tablas con los Indicadores de Precisión Estadística; lo que dio lugar a la integración y liberación de la carpeta de evidencias del análisis de los meses mencionadas. Se realizaron las gestiones de conservación y resguardo de la Información de Interés Nacional Serie 2018 de la EMOE al cierre del año 2024.</p>
<p><b>Ubicación</b></p>	<p>1. Censos Económicos. <a href="https://www.inegi.org.mx/programas/ce/2024">https://www.inegi.org.mx/programas/ce/2024</a>.</p> <p>2. SCNM. <a href="https://www.inegi.org.mx/programas">https://www.inegi.org.mx/programas</a>.</p> <p>3. Índice Nacional de Precios al Consumidor. <a href="https://www.inegi.org.mx/temas/inpci/">https://www.inegi.org.mx/temas/inpci/</a>.</p> <p>4. Índice Nacional de Precios Productor. <a href="https://www.inegi.org.mx/temas/inppi/">https://www.inegi.org.mx/temas/inppi/</a>.</p> <p>5. Balanza Comercial de Mercancías de México. <a href="https://www.inegi.org.mx/programas/comext/#tabulados">https://www.inegi.org.mx/programas/comext/#tabulados</a>. <a href="https://www.inegi.org.mx/programas/comext/#datos_abiertos">https://www.inegi.org.mx/programas/comext/#datos_abiertos</a>. <a href="https://www.inegi.org.mx/app/indicadores/?tm=3">https://www.inegi.org.mx/app/indicadores/?tm=3</a>.</p> <p>6. Encuesta Mensual de la Industria Manufacturera. Programa: <a href="https://www.inegi.org.mx/programas/emim/2018/default.html#tabulados">https://www.inegi.org.mx/programas/emim/2018/default.html#tabulados</a> Tema: <a href="https://www.inegi.org.mx/temas/manufacturas/">https://www.inegi.org.mx/temas/manufacturas/</a>. Banco de Información Estadística: <a href="https://www.inegi.org.mx/sistemas/bie/?idserPadre=10400050">https://www.inegi.org.mx/sistemas/bie/?idserPadre=10400050</a>.</p> <p>7. Encuesta Nacional de Empresas Constructoras. Programa: <a href="https://www.inegi.org.mx/programas/enec/2018/default.html#Tabulados">https://www.inegi.org.mx/programas/enec/2018/default.html#Tabulados</a>. Tema: <a href="https://www.inegi.org.mx/temas/construccion/">https://www.inegi.org.mx/temas/construccion/</a>. Banco de Información Estadística: <a href="https://www.inegi.org.mx/sistemas/bie/?idserPadre=10400050">https://www.inegi.org.mx/sistemas/bie/?idserPadre=10400050</a>.</p> <p>8. Encuesta Mensual de Servicios. Programas de información: <a href="https://www.inegi.org.mx/programas/ems/2018/">https://www.inegi.org.mx/programas/ems/2018/</a>.</p>

Anexo del Informe de Actividades y Resultados 2025

	<p>Temas: <a href="https://www.inegi.org.mx/temas/servicios/">https://www.inegi.org.mx/temas/servicios/</a>.                  Sistemas de consulta: <a href="https://www.inegi.org.mx/sistemas/bie/?idserPadre=10400050">https://www.inegi.org.mx/sistemas/bie/?idserPadre=10400050</a>.  <a href="https://www.inegi.org.mx/app/indicadores">https://www.inegi.org.mx/app/indicadores</a>.                  9. Encuesta Mensual sobre Empresas Comerciales.                  Programas de información: <a href="https://www.inegi.org.mx/programas/emec/2018/">https://www.inegi.org.mx/programas/emec/2018/</a>.                  Temas: <a href="https://www.inegi.org.mx/temas/comercioemp/">https://www.inegi.org.mx/temas/comercioemp/</a>.                  Sistemas de consulta: <a href="https://www.inegi.org.mx/sistemas/bie/?idserPadre=10400050">https://www.inegi.org.mx/sistemas/bie/?idserPadre=10400050</a>.                  Sistemas de Consulta: <a href="https://www.inegi.org.mx/app/indicadores">https://www.inegi.org.mx/app/indicadores</a>.                  10. Encuesta Mensual de Opinión Empresarial.                  Programas de Información: <a href="https://www.inegi.org.mx/programas/emoe/2018/">https://www.inegi.org.mx/programas/emoe/2018/</a>.                  Temas: <a href="https://www.inegi.org.mx/temas/expectativas/">https://www.inegi.org.mx/temas/expectativas/</a>.                  Sistemas de Consulta: <a href="https://www.inegi.org.mx/app/indicadores">https://www.inegi.org.mx/app/indicadores</a>.</p>
<b>Responsable</b>	INEGI. UEE.

Consultar la sección de Siglas y abreviaturas en caso de ser necesario.

[Volver a Cuadro 1](#)

<b>SNIE-DGEE-043</b>	Actualizar los IC responsabilidad de la DGEE en el marco del CTEECE.
<b>Producto esperado</b>	<p>Dieciocho IC en el tema de sector externo.</p> <ol style="list-style-type: none"> <li>1. Participación de las exportaciones petroleras en las exportaciones totales.</li> <li>2. Valor de las exportaciones petroleras.</li> <li>3. Participación de las exportaciones manufactureras en las exportaciones totales.</li> <li>4. Valor de las exportaciones manufactureras.</li> <li>5. Participación de las importaciones de bienes de consumo en las importaciones totales.</li> <li>6. Valor de las importaciones de bienes de consumo.</li> <li>7. Participación de las importaciones de bienes intermedios en las importaciones totales.</li> <li>8. Valor de las importaciones de bienes intermedios.</li> <li>9. Participación de las importaciones de bienes de capital en las importaciones totales.</li> <li>10. Valor de las importaciones de bienes de capital.</li> <li>11. Exportaciones Totales.</li> <li>12. Importaciones Totales.</li> <li>13. Saldo de la Balanza Comercial de Mercancías de México.</li> <li>14. Importaciones petroleras.</li> <li>15. Participación de las exportaciones hacia Estados Unidos en las exportaciones totales.</li> <li>16. Participación de las exportaciones no petroleras hacia Estados Unidos en las exportaciones totales no petroleras.</li> <li>17. Saldo de la balanza comercial petrolera.</li> <li>18. Saldo de la balanza comercial no petrolera.</li> </ol>
<b>Resultados obtenidos:</b>	<p>Se actualizaron los siguientes IC: 1. Participación de las exportaciones petroleras en las exportaciones totales; 2. Valor de las exportaciones petroleras; 3. Participación de las exportaciones manufactureras en las exportaciones totales; 4. Valor de las exportaciones manufactureras en las importaciones de bienes de consumo en las importaciones totales; 5. Participación de las importaciones de bienes de consumo; 6. Valor de las importaciones de bienes de consumo; 7. Participación de las importaciones de bienes intermedios en las importaciones totales; 8. Valor de las importaciones de bienes intermedios; 9. Participación de las importaciones de bienes de capital en las importaciones totales; 10. Valor de las importaciones de bienes de capital. 11; Exportaciones totales; 12. Importaciones totales; 13. Saldo de la Balanza Comercial de Mercancías de México; 14. Importaciones petroleras; 15. Participación de las exportaciones hacia Estados Unidos en las exportaciones totales; 16. Participación de las exportaciones no petroleras hacia Estados Unidos en las exportaciones totales no petroleras; 17. Saldo de la balanza comercial petrolera; y 18. Saldo de la balanza comercial no petrolera.</p>
<b>Ubicación</b>	<p>Publicado en el portal del SNIEG en Internet:</p> <ol style="list-style-type: none"> <li>1. Participación de las exportaciones petroleras en las exportaciones totales. <a href="https://www.snieg.mx/cni/escenario.aspx?idOrden=1.1&amp;ind=6200009735&amp;gen=600&amp;d=n">https://www.snieg.mx/cni/escenario.aspx?idOrden=1.1&amp;ind=6200009735&amp;gen=600&amp;d=n</a>.</li> <li>2. Valor de las exportaciones petroleras. <a href="https://www.snieg.mx/cni/escenario.aspx?idOrden=1.1&amp;ind=6200009731&amp;gen=599&amp;d=n">https://www.snieg.mx/cni/escenario.aspx?idOrden=1.1&amp;ind=6200009731&amp;gen=599&amp;d=n</a>.</li> <li>3. Participación de las exportaciones manufactureras en las exportaciones totales. <a href="https://www.snieg.mx/cni/escenario.aspx?idOrden=1.1&amp;ind=6200009743&amp;gen=608&amp;d=n">https://www.snieg.mx/cni/escenario.aspx?idOrden=1.1&amp;ind=6200009743&amp;gen=608&amp;d=n</a>.</li> <li>4. Valor de las exportaciones manufactureras. <a href="https://www.snieg.mx/cni/escenario.aspx?idOrden=1.1&amp;ind=6200009737&amp;gen=603&amp;d=n">https://www.snieg.mx/cni/escenario.aspx?idOrden=1.1&amp;ind=6200009737&amp;gen=603&amp;d=n</a>.</li> <li>5. Participación de las importaciones de bienes de consumo en las importaciones totales. <a href="https://www.snieg.mx/cni/escenario.aspx?idOrden=1.1&amp;ind=6200009732&amp;gen=610&amp;d=n">https://www.snieg.mx/cni/escenario.aspx?idOrden=1.1&amp;ind=6200009732&amp;gen=610&amp;d=n</a>.</li> </ol>

Anexo del Informe de Actividades y Resultados 2025

	<p>6. Valor de las importaciones de bienes de consumo.  <a href="https://www.snieg.mx/cni/escenario.aspx?idOrden=1.1&amp;ind=6200009748&amp;gen=609&amp;d=n">https://www.snieg.mx/cni/escenario.aspx?idOrden=1.1&amp;ind=6200009748&amp;gen=609&amp;d=n</a>.</p> <p>7. Participación de las importaciones de bienes intermedios en las importaciones totales.  <a href="https://www.snieg.mx/cni/escenario.aspx?idOrden=1.1&amp;ind=6200009739&amp;gen=606&amp;d=n">https://www.snieg.mx/cni/escenario.aspx?idOrden=1.1&amp;ind=6200009739&amp;gen=606&amp;d=n</a>.</p> <p>8. Valor de las importaciones de bienes intermedios.  <a href="https://www.snieg.mx/cni/escenario.aspx?idOrden=1.1&amp;ind=6200009738&amp;gen=604&amp;d=n">https://www.snieg.mx/cni/escenario.aspx?idOrden=1.1&amp;ind=6200009738&amp;gen=604&amp;d=n</a>.</p> <p>9. Participación de las importaciones de bienes de capital en las importaciones totales.  <a href="https://www.snieg.mx/cni/escenario.aspx?idOrden=1.1&amp;ind=6200009747&amp;gen=607&amp;d=n">https://www.snieg.mx/cni/escenario.aspx?idOrden=1.1&amp;ind=6200009747&amp;gen=607&amp;d=n</a>.</p> <p>10. Valor de las importaciones de bienes de capital.  <a href="https://www.snieg.mx/cni/escenario.aspx?idOrden=1.1&amp;ind=6200009744&amp;gen=605&amp;d=n">https://www.snieg.mx/cni/escenario.aspx?idOrden=1.1&amp;ind=6200009744&amp;gen=605&amp;d=n</a>.</p> <p>11. Exportaciones Totales.  <a href="https://www.snieg.mx/cni/escenario.aspx?idOrden=1.1&amp;ind=6200012015&amp;gen=677&amp;d=n">https://www.snieg.mx/cni/escenario.aspx?idOrden=1.1&amp;ind=6200012015&amp;gen=677&amp;d=n</a>.</p> <p>12. Importaciones Totales.  <a href="https://www.snieg.mx/cni/escenario.aspx?idOrden=1.1&amp;ind=6200012016&amp;gen=678&amp;d=n">https://www.snieg.mx/cni/escenario.aspx?idOrden=1.1&amp;ind=6200012016&amp;gen=678&amp;d=n</a>.</p> <p>13. Saldo de la Balanza Comercial de Mercancías de México.  <a href="https://www.snieg.mx/cni/escenario.aspx?idOrden=1.1&amp;ind=6200012017&amp;gen=681&amp;d=n">https://www.snieg.mx/cni/escenario.aspx?idOrden=1.1&amp;ind=6200012017&amp;gen=681&amp;d=n</a>.</p> <p>14. Importaciones petroleras.  <a href="https://www.snieg.mx/cni/escenario.aspx?idOrden=1.1&amp;ind=6200012002&amp;gen=676&amp;d=n">https://www.snieg.mx/cni/escenario.aspx?idOrden=1.1&amp;ind=6200012002&amp;gen=676&amp;d=n</a>.</p> <p>15. Participación de las exportaciones hacia Estados Unidos en las exportaciones totales.  <a href="https://www.snieg.mx/cni/escenario.aspx?idOrden=1.1&amp;ind=6200012010&amp;gen=679&amp;d=n">https://www.snieg.mx/cni/escenario.aspx?idOrden=1.1&amp;ind=6200012010&amp;gen=679&amp;d=n</a>.</p> <p>16. Participación de las exportaciones no petroleras hacia Estados Unidos en las exportaciones totales no petroleras.  <a href="https://www.snieg.mx/cni/escenario.aspx?idOrden=1.1&amp;ind=6200012011&amp;gen=680&amp;d=n">https://www.snieg.mx/cni/escenario.aspx?idOrden=1.1&amp;ind=6200012011&amp;gen=680&amp;d=n</a>.</p> <p>17. Saldo de la balanza comercial petrolera.  <a href="https://www.snieg.mx/cni/escenario.aspx?idOrden=1.1&amp;ind=6207132010&amp;gen=13284&amp;d=n">https://www.snieg.mx/cni/escenario.aspx?idOrden=1.1&amp;ind=6207132010&amp;gen=13284&amp;d=n</a>.</p> <p>18. Saldo de la balanza comercial no petrolera.  <a href="https://www.snieg.mx/cni/escenario.aspx?idOrden=1.1&amp;ind=6207132008&amp;gen=13283&amp;d=n">https://www.snieg.mx/cni/escenario.aspx?idOrden=1.1&amp;ind=6207132008&amp;gen=13283&amp;d=n</a>.</p>
<b>Responsable</b>	CTEECE. INEGI. UEE.

Consultar la sección de Siglas y abreviaturas en caso de ser necesario.

[Volver a Cuadro 1](#)

<b>SNIE-DGEE-044</b>	Actualizar los IC responsabilidad de la DGEE en el marco del CTEIESI.
<b>Producto esperado</b>	<p>Doce IC en el tema de dinámica de las unidades económicas.</p> <ol style="list-style-type: none"> <li>1. Crecimiento porcentual del número de personas ocupadas en unidades económicas.</li> <li>2. Crecimiento porcentual del número de personas ocupadas en unidades económicas grandes.</li> <li>3. Crecimiento porcentual del número de personas ocupadas en unidades económicas medianas.</li> <li>4. Crecimiento porcentual del número de personas ocupadas en unidades económicas micro.</li> <li>5. Crecimiento porcentual del número de personas ocupadas en unidades económicas pequeñas.</li> <li>6. Crecimiento porcentual del número de unidades económicas.</li> <li>7. Crecimiento porcentual del número de unidades económicas grandes.</li> <li>8. Crecimiento porcentual del número de unidades económicas medianas.</li> <li>9. Crecimiento porcentual del número de unidades económicas micro.</li> <li>10. Crecimiento porcentual del número de unidades económicas pequeñas.</li> <li>11. Crecimiento porcentual del personal contratado y proporcionado por otra razón social.</li> <li>12. Crecimiento porcentual del personal remunerado.</li> </ol>
<b>Resultados obtenidos:</b>	<p>Se actualizaron los 12 IC en el tema de dinámica de las unidades económicas, con base en la información recabada en los Censos Económicos 2024, los cuales reflejan en términos porcentuales, los cambios de crecimiento o disminución en el total del personal ocupado, el número de unidades económicas, el personal contratado y proporcionado por otra razón social, así como el personal remunerado de las unidades económicas captadas en este censo, en comparación con otro periodo censal.</p>
<b>Ubicación</b>	<ol style="list-style-type: none"> <li>1. Crecimiento porcentual del número de personas ocupadas en unidades económicas.             <ol style="list-style-type: none"> <li>a. Crecimiento porcentual del número de personas ocupadas en unidades económicas en servicios privados no financieros.  <a href="https://www.snieg.mx/cni/escenario.aspx?idOrden=1.1&amp;ind=6204317079&amp;gen=9109&amp;d=s">https://www.snieg.mx/cni/escenario.aspx?idOrden=1.1&amp;ind=6204317079&amp;gen=9109&amp;d=s</a>.</li> </ol> </li> </ol>

	<p>b. Crecimiento porcentual del número de personas ocupadas en unidades económicas en resto de actividades.  <a href="https://www.snieg.mx/cni/escenario.aspx?idOrden=1.1&amp;ind=6204317029&amp;gen=9110&amp;d=s">https://www.snieg.mx/cni/escenario.aspx?idOrden=1.1&amp;ind=6204317029&amp;gen=9110&amp;d=s</a>.</p> <p>c. Crecimiento porcentual del número de personas ocupadas en unidades económicas en manufacturas.  <a href="https://www.snieg.mx/cni/escenario.aspx?idOrden=1.1&amp;ind=6204316871&amp;gen=9107&amp;d=s">https://www.snieg.mx/cni/escenario.aspx?idOrden=1.1&amp;ind=6204316871&amp;gen=9107&amp;d=s</a>.</p> <p>d. Crecimiento porcentual del número de personas ocupadas en unidades económicas en comercio.  <a href="https://www.snieg.mx/cni/escenario.aspx?idOrden=1.1&amp;ind=6204316720&amp;gen=9108&amp;d=s">https://www.snieg.mx/cni/escenario.aspx?idOrden=1.1&amp;ind=6204316720&amp;gen=9108&amp;d=s</a>.</p> <p>e. Crecimiento porcentual total del número de personas ocupadas en unidades económicas.  <a href="https://www.snieg.mx/cni/escenario.aspx?idOrden=1.1&amp;ind=6204483013&amp;gen=10446&amp;d=n">https://www.snieg.mx/cni/escenario.aspx?idOrden=1.1&amp;ind=6204483013&amp;gen=10446&amp;d=n</a>.</p> <p>2. Crecimiento porcentual del número de personas ocupadas en unidades económicas grandes.</p> <p>a. Crecimiento porcentual del número de personas ocupadas en unidades económicas grandes en servicios privados no financieros.  <a href="https://www.snieg.mx/cni/escenario.aspx?idOrden=1.1&amp;ind=6204316705&amp;gen=9125&amp;d=s">https://www.snieg.mx/cni/escenario.aspx?idOrden=1.1&amp;ind=6204316705&amp;gen=9125&amp;d=s</a>.</p> <p>b. Crecimiento porcentual del número de personas ocupadas en unidades económicas grandes en resto de actividades.  <a href="https://www.snieg.mx/cni/escenario.aspx?idOrden=1.1&amp;ind=6204316575&amp;gen=9126&amp;d=s">https://www.snieg.mx/cni/escenario.aspx?idOrden=1.1&amp;ind=6204316575&amp;gen=9126&amp;d=s</a>.</p> <p>c. Crecimiento porcentual del número de personas ocupadas en unidades económicas grandes en manufacturas.  <a href="https://www.snieg.mx/cni/escenario.aspx?idOrden=1.1&amp;ind=6204316661&amp;gen=9123&amp;d=s">https://www.snieg.mx/cni/escenario.aspx?idOrden=1.1&amp;ind=6204316661&amp;gen=9123&amp;d=s</a>.</p> <p>d. Crecimiento porcentual del número de personas ocupadas en unidades económicas grandes en comercio.  <a href="https://www.snieg.mx/cni/escenario.aspx?idOrden=1.1&amp;ind=6204316065&amp;gen=9124&amp;d=s">https://www.snieg.mx/cni/escenario.aspx?idOrden=1.1&amp;ind=6204316065&amp;gen=9124&amp;d=s</a>.</p> <p>e. Crecimiento porcentual total del número de personas ocupadas en unidades económicas grandes.  <a href="https://www.snieg.mx/cni/escenario.aspx?idOrden=1.1&amp;ind=6204483035&amp;gen=10456&amp;d=n">https://www.snieg.mx/cni/escenario.aspx?idOrden=1.1&amp;ind=6204483035&amp;gen=10456&amp;d=n</a>.</p> <p>3. Crecimiento porcentual del número de personas ocupadas en unidades económicas medianas.</p> <p>a. Crecimiento porcentual del número de personas ocupadas en unidades económicas medianas en servicios privados no financieros.  <a href="https://www.snieg.mx/cni/escenario.aspx?idOrden=1.1&amp;ind=6204316950&amp;gen=9121&amp;d=s">https://www.snieg.mx/cni/escenario.aspx?idOrden=1.1&amp;ind=6204316950&amp;gen=9121&amp;d=s</a>.</p> <p>b. Crecimiento porcentual del número de personas ocupadas en unidades económicas medianas en resto de actividades.  <a href="https://www.snieg.mx/cni/escenario.aspx?idOrden=1.1&amp;ind=6204316819&amp;gen=9122&amp;d=s">https://www.snieg.mx/cni/escenario.aspx?idOrden=1.1&amp;ind=6204316819&amp;gen=9122&amp;d=s</a>.</p> <p>c. Crecimiento porcentual del número de personas ocupadas en unidades económicas medianas en manufacturas.  <a href="https://www.snieg.mx/cni/escenario.aspx?idOrden=1.1&amp;ind=6204316084&amp;gen=9119&amp;d=s">https://www.snieg.mx/cni/escenario.aspx?idOrden=1.1&amp;ind=6204316084&amp;gen=9119&amp;d=s</a>.</p> <p>d. Crecimiento porcentual del número de personas ocupadas en unidades económicas medianas en comercio.  <a href="https://www.snieg.mx/cni/escenario.aspx?idOrden=1.1&amp;ind=6204317003&amp;gen=9120&amp;d=s">https://www.snieg.mx/cni/escenario.aspx?idOrden=1.1&amp;ind=6204317003&amp;gen=9120&amp;d=s</a>.</p> <p>e. Crecimiento porcentual total del número de personas ocupadas en unidades económicas medianas.  <a href="https://www.snieg.mx/cni/escenario.aspx?idOrden=1.1&amp;ind=6204483033&amp;gen=10455&amp;d=n">https://www.snieg.mx/cni/escenario.aspx?idOrden=1.1&amp;ind=6204483033&amp;gen=10455&amp;d=n</a>.</p> <p>4. Crecimiento porcentual del número de personas ocupadas en unidades económicas micro.</p> <p>a. Crecimiento porcentual del número de personas ocupadas en unidades económicas micro en servicios privados no financieros.  <a href="https://www.snieg.mx/cni/escenario.aspx?idOrden=1.1&amp;ind=6204316240&amp;gen=9113&amp;d=s">https://www.snieg.mx/cni/escenario.aspx?idOrden=1.1&amp;ind=6204316240&amp;gen=9113&amp;d=s</a>.</p> <p>b. Crecimiento porcentual del número de personas ocupadas en unidades económicas micro en resto de actividades.  <a href="https://www.snieg.mx/cni/escenario.aspx?idOrden=1.1&amp;ind=6204316632&amp;gen=9114&amp;d=s">https://www.snieg.mx/cni/escenario.aspx?idOrden=1.1&amp;ind=6204316632&amp;gen=9114&amp;d=s</a>.</p> <p>c. Crecimiento porcentual del número de personas ocupadas en unidades económicas micro en manufacturas.  <a href="https://www.snieg.mx/cni/escenario.aspx?idOrden=1.1&amp;ind=6204316603&amp;gen=9111&amp;d=s">https://www.snieg.mx/cni/escenario.aspx?idOrden=1.1&amp;ind=6204316603&amp;gen=9111&amp;d=s</a>.</p> <p>d. Crecimiento porcentual del número de personas ocupadas en unidades económicas micro en comercio.  <a href="https://www.snieg.mx/cni/escenario.aspx?idOrden=1.1&amp;ind=6204316107&amp;gen=9112&amp;d=s">https://www.snieg.mx/cni/escenario.aspx?idOrden=1.1&amp;ind=6204316107&amp;gen=9112&amp;d=s</a>.</p>
--	---

	<p>e. Crecimiento porcentual total del número de personas ocupadas en unidades económicas micro.  <a href="https://www.snieg.mx/cni/escenario.aspx?idOrden=1.1&amp;ind=6204483029&amp;gen=10453&amp;d=n">https://www.snieg.mx/cni/escenario.aspx?idOrden=1.1&amp;ind=6204483029&amp;gen=10453&amp;d=n</a>.</p> <p>5. Crecimiento porcentual del número de personas ocupadas en unidades económicas pequeñas.</p> <p>a. Crecimiento porcentual del número de personas ocupadas en unidades económicas pequeñas en servicios privados no financieros.  <a href="https://www.snieg.mx/cni/escenario.aspx?idOrden=1.1&amp;ind=6204316760&amp;gen=9117&amp;d=s">https://www.snieg.mx/cni/escenario.aspx?idOrden=1.1&amp;ind=6204316760&amp;gen=9117&amp;d=s</a>.</p> <p>b. Crecimiento porcentual del número de personas ocupadas en unidades económicas pequeñas en resto de actividades.  <a href="https://www.snieg.mx/cni/escenario.aspx?idOrden=1.1&amp;ind=6204316167&amp;gen=9118&amp;d=s">https://www.snieg.mx/cni/escenario.aspx?idOrden=1.1&amp;ind=6204316167&amp;gen=9118&amp;d=s</a>.</p> <p>c. Crecimiento porcentual del número de personas ocupadas en unidades económicas pequeñas en manufacturas.  <a href="https://www.snieg.mx/cni/escenario.aspx?idOrden=1.1&amp;ind=6204316848&amp;gen=9115&amp;d=s">https://www.snieg.mx/cni/escenario.aspx?idOrden=1.1&amp;ind=6204316848&amp;gen=9115&amp;d=s</a>.</p> <p>d. Crecimiento porcentual del número de personas ocupadas en unidades económicas pequeñas en comercio.  <a href="https://www.snieg.mx/cni/escenario.aspx?idOrden=1.1&amp;ind=6204316530&amp;gen=9116&amp;d=s">https://www.snieg.mx/cni/escenario.aspx?idOrden=1.1&amp;ind=6204316530&amp;gen=9116&amp;d=s</a>.</p> <p>e. Crecimiento porcentual total del número de personas ocupadas en unidades económicas pequeñas.  <a href="https://www.snieg.mx/cni/escenario.aspx?idOrden=1.1&amp;ind=6204483031&amp;gen=10454&amp;d=n">https://www.snieg.mx/cni/escenario.aspx?idOrden=1.1&amp;ind=6204483031&amp;gen=10454&amp;d=n</a>.</p> <p>6. Crecimiento porcentual del número de unidades económicas.</p> <p>a. Crecimiento porcentual del número de unidades económicas en servicios privados no financieros.  <a href="https://www.snieg.mx/cni/escenario.aspx?idOrden=1.1&amp;ind=6204140546&amp;gen=9089&amp;d=s">https://www.snieg.mx/cni/escenario.aspx?idOrden=1.1&amp;ind=6204140546&amp;gen=9089&amp;d=s</a>.</p> <p>b. Crecimiento porcentual del número de unidades económicas en resto de actividades.  <a href="https://www.snieg.mx/cni/escenario.aspx?idOrden=1.1&amp;ind=6204203407&amp;gen=9090&amp;d=s">https://www.snieg.mx/cni/escenario.aspx?idOrden=1.1&amp;ind=6204203407&amp;gen=9090&amp;d=s</a>.</p> <p>c. Crecimiento porcentual del número de unidades económicas en manufacturas.  <a href="https://www.snieg.mx/cni/escenario.aspx?idOrden=1.1&amp;ind=6204203436&amp;gen=9087&amp;d=s">https://www.snieg.mx/cni/escenario.aspx?idOrden=1.1&amp;ind=6204203436&amp;gen=9087&amp;d=s</a>.</p> <p>d. Crecimiento porcentual del número de unidades económicas en comercio.  <a href="https://www.snieg.mx/cni/escenario.aspx?idOrden=1.1&amp;ind=6204316549&amp;gen=9104&amp;d=s">https://www.snieg.mx/cni/escenario.aspx?idOrden=1.1&amp;ind=6204316549&amp;gen=9104&amp;d=s</a>.</p> <p>e. Crecimiento porcentual total del número de unidades económicas.  <a href="https://www.snieg.mx/cni/escenario.aspx?idOrden=1.1&amp;ind=6204483011&amp;gen=10445&amp;d=n">https://www.snieg.mx/cni/escenario.aspx?idOrden=1.1&amp;ind=6204483011&amp;gen=10445&amp;d=n</a>.</p> <p>7. Crecimiento porcentual del número de unidades económicas grandes.</p> <p>a. Crecimiento porcentual del número de unidades económicas grandes en servicios privados no financieros.  <a href="https://www.snieg.mx/cni/escenario.aspx?idOrden=1.1&amp;ind=6204316988&amp;gen=9105&amp;d=s">https://www.snieg.mx/cni/escenario.aspx?idOrden=1.1&amp;ind=6204316988&amp;gen=9105&amp;d=s</a>.</p> <p>b. Crecimiento porcentual del número de unidades económicas grandes en resto de actividades.  <a href="https://www.snieg.mx/cni/escenario.aspx?idOrden=1.1&amp;ind=6204316901&amp;gen=9106&amp;d=s">https://www.snieg.mx/cni/escenario.aspx?idOrden=1.1&amp;ind=6204316901&amp;gen=9106&amp;d=s</a>.</p> <p>c. Crecimiento porcentual del número de unidades económicas grandes en manufacturas.  <a href="https://www.snieg.mx/cni/escenario.aspx?idOrden=1.1&amp;ind=6204316412&amp;gen=9103&amp;d=s">https://www.snieg.mx/cni/escenario.aspx?idOrden=1.1&amp;ind=6204316412&amp;gen=9103&amp;d=s</a>.</p> <p>d. Crecimiento porcentual del número de unidades económicas grandes en comercio.  <a href="https://www.snieg.mx/cni/escenario.aspx?idOrden=1.1&amp;ind=6204316549&amp;gen=9104&amp;d=s">https://www.snieg.mx/cni/escenario.aspx?idOrden=1.1&amp;ind=6204316549&amp;gen=9104&amp;d=s</a>.</p> <p>e. Crecimiento porcentual total del número de unidades económicas grandes.  <a href="https://www.snieg.mx/cni/escenario.aspx?idOrden=1.1&amp;ind=6204483027&amp;gen=10452&amp;d=n">https://www.snieg.mx/cni/escenario.aspx?idOrden=1.1&amp;ind=6204483027&amp;gen=10452&amp;d=n</a>.</p> <p>8. Crecimiento porcentual del número de unidades económicas medianas.</p> <p>a. Crecimiento porcentual del número de unidades económicas medianas en servicios privados no financieros.  <a href="https://www.snieg.mx/cni/escenario.aspx?idOrden=1.1&amp;ind=6204316494&amp;gen=9101&amp;d=s">https://www.snieg.mx/cni/escenario.aspx?idOrden=1.1&amp;ind=6204316494&amp;gen=9101&amp;d=s</a>.</p> <p>b. Crecimiento porcentual del número de unidades económicas medianas en resto de actividades.  <a href="https://www.snieg.mx/cni/escenario.aspx?idOrden=1.1&amp;ind=6204316132&amp;gen=9102&amp;d=s">https://www.snieg.mx/cni/escenario.aspx?idOrden=1.1&amp;ind=6204316132&amp;gen=9102&amp;d=s</a>.</p> <p>c. Crecimiento porcentual del número de unidades económicas medianas en manufacturas.  <a href="https://www.snieg.mx/cni/escenario.aspx?idOrden=1.1&amp;ind=6204316257&amp;gen=9099&amp;d=s">https://www.snieg.mx/cni/escenario.aspx?idOrden=1.1&amp;ind=6204316257&amp;gen=9099&amp;d=s</a>.</p> <p>d. Crecimiento porcentual del número de unidades económicas medianas en comercio.  <a href="https://www.snieg.mx/cni/escenario.aspx?idOrden=1.1&amp;ind=6204316358&amp;gen=9100&amp;d=s">https://www.snieg.mx/cni/escenario.aspx?idOrden=1.1&amp;ind=6204316358&amp;gen=9100&amp;d=s</a>.</p> <p>e. Crecimiento porcentual total del número de unidades económicas medianas.  <a href="https://www.snieg.mx/cni/escenario.aspx?idOrden=1.1&amp;ind=6204483025&amp;gen=10451&amp;d=n">https://www.snieg.mx/cni/escenario.aspx?idOrden=1.1&amp;ind=6204483025&amp;gen=10451&amp;d=n</a>.</p> <p>9. Crecimiento porcentual del número de unidades económicas micro.</p> <p>a. Crecimiento porcentual del número de unidades económicas micro en servicios privados no financieros.  <a href="https://www.snieg.mx/cni/escenario.aspx?idOrden=1.1&amp;ind=6204203538&amp;gen=9093&amp;d=s">https://www.snieg.mx/cni/escenario.aspx?idOrden=1.1&amp;ind=6204203538&amp;gen=9093&amp;d=s</a>.</p>
--	---

## Anexo del Informe de Actividades y Resultados 2025

	<p>b. Crecimiento porcentual del número de unidades económicas micro en resto de actividades.  <a href="https://www.snieg.mx/cni/escenario.aspx?idOrden=1.1&amp;ind=6204203488&amp;gen=9094&amp;d=s">https://www.snieg.mx/cni/escenario.aspx?idOrden=1.1&amp;ind=6204203488&amp;gen=9094&amp;d=s</a>.</p> <p>c. Crecimiento porcentual del número de unidades económicas micro en manufacturas.  <a href="https://www.snieg.mx/cni/escenario.aspx?idOrden=1.1&amp;ind=6204203459&amp;gen=9091&amp;d=s">https://www.snieg.mx/cni/escenario.aspx?idOrden=1.1&amp;ind=6204203459&amp;gen=9091&amp;d=s</a>.</p> <p>d. Crecimiento porcentual del número de unidades económicas micro en comercio.  <a href="https://www.snieg.mx/cni/escenario.aspx?idOrden=1.1&amp;ind=6204203555&amp;gen=9092&amp;d=s">https://www.snieg.mx/cni/escenario.aspx?idOrden=1.1&amp;ind=6204203555&amp;gen=9092&amp;d=s</a>.</p> <p>e. Crecimiento porcentual total del número de unidades económicas micro.  <a href="https://www.snieg.mx/cni/escenario.aspx?idOrden=1.1&amp;ind=6204483021&amp;gen=10449&amp;d=n">https://www.snieg.mx/cni/escenario.aspx?idOrden=1.1&amp;ind=6204483021&amp;gen=10449&amp;d=n</a>.</p> <p>10. Crecimiento porcentual del número de unidades económicas pequeñas.</p> <p>a. Crecimiento porcentual del número de unidades económicas pequeñas en servicios privados no financieros.  <a href="https://www.snieg.mx/cni/escenario.aspx?idOrden=1.1&amp;ind=6204315968&amp;gen=9097&amp;d=s">https://www.snieg.mx/cni/escenario.aspx?idOrden=1.1&amp;ind=6204315968&amp;gen=9097&amp;d=s</a>.</p> <p>b. Crecimiento porcentual del número de unidades económicas pequeñas en resto de actividades.  <a href="https://www.snieg.mx/cni/escenario.aspx?idOrden=1.1&amp;ind=6204316383&amp;gen=9098&amp;d=s">https://www.snieg.mx/cni/escenario.aspx?idOrden=1.1&amp;ind=6204316383&amp;gen=9098&amp;d=s</a>.</p> <p>c. Crecimiento porcentual del número de unidades económicas pequeñas en manufacturas.  <a href="https://www.snieg.mx/cni/escenario.aspx?idOrden=1.1&amp;ind=6204316335&amp;gen=9095&amp;d=s">https://www.snieg.mx/cni/escenario.aspx?idOrden=1.1&amp;ind=6204316335&amp;gen=9095&amp;d=s</a>.</p> <p>d. Crecimiento porcentual del número de unidades económicas pequeñas en comercio.  <a href="https://www.snieg.mx/cni/escenario.aspx?idOrden=1.1&amp;ind=6204316046&amp;gen=9096&amp;d=s">https://www.snieg.mx/cni/escenario.aspx?idOrden=1.1&amp;ind=6204316046&amp;gen=9096&amp;d=s</a>.</p> <p>e. Crecimiento porcentual total del número de unidades económicas pequeñas.  <a href="https://www.snieg.mx/cni/escenario.aspx?idOrden=1.1&amp;ind=6204483023&amp;gen=10450&amp;d=n">https://www.snieg.mx/cni/escenario.aspx?idOrden=1.1&amp;ind=6204483023&amp;gen=10450&amp;d=n</a>.</p> <p>11. Crecimiento porcentual del personal contratado y proporcionado por otra razón social.</p> <p>a. Crecimiento porcentual del personal contratado y proporcionado por otra razón social en servicios privados no financieros.  <a href="https://www.snieg.mx/cni/escenario.aspx?idOrden=1.1&amp;ind=6204316456&amp;gen=9133&amp;d=s">https://www.snieg.mx/cni/escenario.aspx?idOrden=1.1&amp;ind=6204316456&amp;gen=9133&amp;d=s</a>.</p> <p>b. Crecimiento porcentual del personal contratado y proporcionado por otra razón social en resto de actividades.  <a href="https://www.snieg.mx/cni/escenario.aspx?idOrden=1.1&amp;ind=6204316306&amp;gen=9134&amp;d=s">https://www.snieg.mx/cni/escenario.aspx?idOrden=1.1&amp;ind=6204316306&amp;gen=9134&amp;d=s</a>.</p> <p>c. Crecimiento porcentual del personal contratado y proporcionado por otra razón social en manufacturas.  <a href="https://www.snieg.mx/cni/escenario.aspx?idOrden=1.1&amp;ind=6204316196&amp;gen=9131&amp;d=s">https://www.snieg.mx/cni/escenario.aspx?idOrden=1.1&amp;ind=6204316196&amp;gen=9131&amp;d=s</a>.</p> <p>d. Crecimiento porcentual del personal contratado y proporcionado por otra razón social en comercio.  <a href="https://www.snieg.mx/cni/escenario.aspx?idOrden=1.1&amp;ind=6204316280&amp;gen=9132&amp;d=s">https://www.snieg.mx/cni/escenario.aspx?idOrden=1.1&amp;ind=6204316280&amp;gen=9132&amp;d=s</a>.</p> <p>e. Crecimiento porcentual total del personal contratado y proporcionado por otra razón social.  <a href="https://www.snieg.mx/cni/escenario.aspx?idOrden=1.1&amp;ind=6204483017&amp;gen=10448&amp;d=n">https://www.snieg.mx/cni/escenario.aspx?idOrden=1.1&amp;ind=6204483017&amp;gen=10448&amp;d=n</a>.</p> <p>12. Crecimiento porcentual del personal remunerado.</p> <p>a. Crecimiento porcentual del personal remunerado en servicios privados no financieros.  <a href="https://www.snieg.mx/cni/escenario.aspx?idOrden=1.1&amp;ind=6204321967&amp;gen=9129&amp;d=s">https://www.snieg.mx/cni/escenario.aspx?idOrden=1.1&amp;ind=6204321967&amp;gen=9129&amp;d=s</a>.</p> <p>b. Crecimiento porcentual del personal remunerado en resto de actividades.  <a href="https://www.snieg.mx/cni/escenario.aspx?idOrden=1.1&amp;ind=6204347946&amp;gen=9130&amp;d=s">https://www.snieg.mx/cni/escenario.aspx?idOrden=1.1&amp;ind=6204347946&amp;gen=9130&amp;d=s</a>.</p> <p>c. Crecimiento porcentual del personal remunerado en manufacturas.  <a href="https://www.snieg.mx/cni/escenario.aspx?idOrden=1.1&amp;ind=6204317852&amp;gen=9127&amp;d=s">https://www.snieg.mx/cni/escenario.aspx?idOrden=1.1&amp;ind=6204317852&amp;gen=9127&amp;d=s</a>.</p> <p>d. Crecimiento porcentual del personal remunerado en comercio.  <a href="https://www.snieg.mx/cni/escenario.aspx?idOrden=1.1&amp;ind=6204321907&amp;gen=9128&amp;d=s">https://www.snieg.mx/cni/escenario.aspx?idOrden=1.1&amp;ind=6204321907&amp;gen=9128&amp;d=s</a>.</p> <p>e. Crecimiento porcentual total del personal remunerado en unidades económicas.  <a href="https://www.snieg.mx/cni/escenario.aspx?idOrden=1.1&amp;ind=6204483015&amp;gen=10447&amp;d=n">https://www.snieg.mx/cni/escenario.aspx?idOrden=1.1&amp;ind=6204483015&amp;gen=10447&amp;d=n</a>.</p>
<b>Responsable</b>	CTEIESI. INEGI. UEE.

Consultar la sección de Siglas y abreviaturas en caso de ser necesario.

[Volver a Cuadro 1](#)

<b>SNIE-DGEE-045</b>	Actualizar los IC responsabilidad de la DGEE en el marco del CTEEP.
<b>Producto esperado</b>	<p>Once IC en el tema de precios.</p> <ol style="list-style-type: none"> <li>1. Inflación anual.</li> <li>2. Inflación subyacente anual, Mercancías.</li> <li>3. Inflación subyacente anual, Servicios.</li> <li>4. Inflación no subyacente anual, Agropecuarios.</li> <li>5. Inflación no subyacente anual, Energéticos y Tarifas Autorizadas por Gobierno.</li> <li>6. Variación anual del Índice Nacional de Precios al Productor, General, sin Petróleo.</li> <li>7. Variación anual del Índice Nacional de Precios al Productor, Actividades Primarias.</li> <li>8. Variación anual del Índice Nacional de Precios al Productor, Actividades Secundarias sin Petróleo.</li> <li>9. Variación anual del Índice Nacional de Precios al Productor, Actividades Terciarias.</li> <li>10. Variación anual del Índice Nacional de Precios al Productor, Bienes Finales.</li> <li>11. Variación anual del Índice Nacional de Precios al Productor, Bienes Intermedios.</li> </ol>
<p><b>Resultados obtenidos:</b></p> <p>Se cuenta con el Informe de la actualización de los 11 IC en el tema de precios, los cuales son indicadores económicos globales que explican la evolución de los precios, actualizados y publicados de forma mensual, dentro del CNI y del Sistema Nacional de Información Estadística y Geográfica. Se actualizaron y publicaron los siguientes IC: 1. Inflación anual; 2. Inflación subyacente anual, Mercancías; 3. Inflación subyacente anual, Servicios; 4. Inflación no subyacente anual, Agropecuarios; 5. Inflación no Subyacente anual, Energéticos y Tarifas Autorizadas por Gobierno; 6. Variación anual del INPP, General, sin Petróleo; 7. Variación anual del INPP, Actividades Primarias; 8. Variación anual del INPP, Actividades Secundarias sin Petróleo; 9. Variación anual del INPP, Actividades Terciarias; 10. Variación anual del INPP, Bienes Finales; y 11. Variación Anual del INPP, Bienes Intermedios; en el CNI conforme al calendario institucional, de forma mensual al 2025.</p>	
<b>Ubicación</b>	<ol style="list-style-type: none"> <li>1. Inflación anual. <a href="https://www.snieg.mx/cni/escenario.aspx?idOrden=1.3&amp;ind=6200011881&amp;gen=639&amp;d=n">https://www.snieg.mx/cni/escenario.aspx?idOrden=1.3&amp;ind=6200011881&amp;gen=639&amp;d=n</a>.</li> <li>2. Inflación subyacente anual, Mercancías. <a href="https://www.snieg.mx/cni/escenario.aspx?idOrden=1.1&amp;ind=6200031273&amp;gen=1465&amp;d=n">https://www.snieg.mx/cni/escenario.aspx?idOrden=1.1&amp;ind=6200031273&amp;gen=1465&amp;d=n</a>.</li> <li>3. Inflación subyacente anual, Servicios. <a href="https://www.snieg.mx/cni/escenario.aspx?idOrden=1.1&amp;ind=6200031274&amp;gen=1466&amp;d=n">https://www.snieg.mx/cni/escenario.aspx?idOrden=1.1&amp;ind=6200031274&amp;gen=1466&amp;d=n</a>.</li> <li>4. Inflación no subyacente anual, Agropecuarios. <a href="https://www.snieg.mx/cni/escenario.aspx?idOrden=1.1&amp;ind=6200031272&amp;gen=1467&amp;d=n">https://www.snieg.mx/cni/escenario.aspx?idOrden=1.1&amp;ind=6200031272&amp;gen=1467&amp;d=n</a>.</li> <li>5. Inflación no subyacente anual, Energéticos y Tarifas Autorizadas por Gobierno. <a href="https://www.snieg.mx/cni/escenario.aspx?idOrden=1.3&amp;ind=6200031271&amp;gen=1468&amp;d=n">https://www.snieg.mx/cni/escenario.aspx?idOrden=1.3&amp;ind=6200031271&amp;gen=1468&amp;d=n</a>.</li> <li>6. Variación anual del Índice Nacional de Precios al Productor, General, sin Petróleo. <a href="https://www.snieg.mx/cni/escenario.aspx?idOrden=1.3&amp;ind=6200031280&amp;gen=1469&amp;d=n">https://www.snieg.mx/cni/escenario.aspx?idOrden=1.3&amp;ind=6200031280&amp;gen=1469&amp;d=n</a>.</li> <li>7. Variación anual del Índice Nacional de Precios al Productor, Actividades Primarias. <a href="https://www.snieg.mx/cni/escenario.aspx?idOrden=1.3&amp;ind=6200031275&amp;gen=1470&amp;d=n">https://www.snieg.mx/cni/escenario.aspx?idOrden=1.3&amp;ind=6200031275&amp;gen=1470&amp;d=n</a>.</li> <li>8. Variación anual del Índice Nacional de Precios al Productor, Actividades Secundarias sin Petróleo. <a href="https://www.snieg.mx/cni/escenario.aspx?idOrden=1.3&amp;ind=6200031276&amp;gen=1471&amp;d=n">https://www.snieg.mx/cni/escenario.aspx?idOrden=1.3&amp;ind=6200031276&amp;gen=1471&amp;d=n</a>.</li> <li>9. Variación anual del Índice Nacional de Precios al Productor, Actividades Terciarias. <a href="https://www.snieg.mx/cni/escenario.aspx?ind=6200031277&amp;gen=1472&amp;d=n&amp;idOrden=1.1">https://www.snieg.mx/cni/escenario.aspx?ind=6200031277&amp;gen=1472&amp;d=n&amp;idOrden=1.1</a></li> <li>10. Variación anual del Índice Nacional de Precios al Productor, Bienes Finales. <a href="https://www.snieg.mx/cni/escenario.aspx?idOrden=1.3&amp;ind=6200031278&amp;gen=1473&amp;d=n">https://www.snieg.mx/cni/escenario.aspx?idOrden=1.3&amp;ind=6200031278&amp;gen=1473&amp;d=n</a>.</li> <li>11. Variación anual del Índice Nacional de Precios al Productor, Bienes Intermedios. <a href="https://www.snieg.mx/cni/escenario.aspx?idOrden=1.3&amp;ind=6200031279&amp;gen=1474&amp;d=n">https://www.snieg.mx/cni/escenario.aspx?idOrden=1.3&amp;ind=6200031279&amp;gen=1474&amp;d=n</a>.</li> </ol>
<b>Responsable</b>	CTEEP. INEGI. UEE.

Consultar la sección de Siglas y abreviaturas en caso de ser necesario.

[Volver a Cuadro 1](#)

<b>SNIE-DGEE-046</b>		Actualizar los IC responsabilidad de la DGEE en el marco del CTEEST.
<b>Producto esperado</b>	<p>Ocho IC en el tema de turismo.</p> <ol style="list-style-type: none"> <li>1. Ingresos por visitantes internacionales.</li> <li>2. Ingresos por turistas internacionales vía aérea.</li> <li>3. Número de turistas internacionales.</li> <li>4. Número de turistas internacionales vía aérea.</li> <li>5. Ingreso por turistas internacionales.</li> <li>6. Crecimiento del Indicador trimestral del producto interno bruto turístico.</li> <li>7. Crecimiento del Indicador trimestral del consumo turístico interno.</li> <li>8. Crecimiento real del producto interno bruto turístico.</li> </ol>	
<b>Resultados obtenidos:</b>		
<p>Se actualizaron ocho IC correspondientes a Movimientos turísticos y, Fomento y financiamiento; de los cuales cinco son mensuales, dos trimestrales y uno anual, en el tema de Turismo contribuyendo en disponer de información que, por un lado, permiten conocer la evolución del número de turistas residentes en el exterior que visitan México con una periodicidad mensual; y, por otro, medir la dinámica del sector turístico de forma anual y trimestral.</p>		
<b>Ubicación</b>	<ol style="list-style-type: none"> <li>1. Ingresos por visitantes internacionales. <a href="https://www.snieg.mx/cni/escenario.aspx?idOrden=1.1&amp;ind=6200012271&amp;gen=782&amp;d=n">https://www.snieg.mx/cni/escenario.aspx?idOrden=1.1&amp;ind=6200012271&amp;gen=782&amp;d=n</a>.</li> <li>2. Ingresos por turistas internacionales vía aérea. <a href="https://www.snieg.mx/cni/escenario.aspx?idOrden=1.1&amp;ind=6200012270&amp;gen=781&amp;d=n">https://www.snieg.mx/cni/escenario.aspx?idOrden=1.1&amp;ind=6200012270&amp;gen=781&amp;d=n</a>.</li> <li>3. Número de turistas internacionales. <a href="https://www.snieg.mx/cni/escenario.aspx?idOrden=1.1&amp;ind=6200012272&amp;gen=783&amp;d=n">https://www.snieg.mx/cni/escenario.aspx?idOrden=1.1&amp;ind=6200012272&amp;gen=783&amp;d=n</a>.</li> <li>4. Número de turistas internacionales vía aérea. <a href="https://www.snieg.mx/cni/escenario.aspx?idOrden=1.1&amp;ind=6200012273&amp;gen=784&amp;d=n">https://www.snieg.mx/cni/escenario.aspx?idOrden=1.1&amp;ind=6200012273&amp;gen=784&amp;d=n</a>.</li> <li>5. Ingreso por turistas internacionales. <a href="https://www.snieg.mx/cni/escenario.aspx?idOrden=1.1&amp;ind=6204556781&amp;gen=10464&amp;d=n">https://www.snieg.mx/cni/escenario.aspx?idOrden=1.1&amp;ind=6204556781&amp;gen=10464&amp;d=n</a>.</li> <li>6. Crecimiento del Indicador trimestral del producto interno bruto turístico. <a href="https://www.snieg.mx/cni/escenario.aspx?idOrden=1.1&amp;ind=6207138459&amp;gen=15696&amp;d=n">https://www.snieg.mx/cni/escenario.aspx?idOrden=1.1&amp;ind=6207138459&amp;gen=15696&amp;d=n</a>.</li> <li>7. Crecimiento del Indicador trimestral del consumo turístico interno. <a href="https://www.snieg.mx/cni/escenario.aspx?idOrden=1.1&amp;ind=6207138464&amp;gen=15698&amp;d=n">https://www.snieg.mx/cni/escenario.aspx?idOrden=1.1&amp;ind=6207138464&amp;gen=15698&amp;d=n</a>.</li> <li>8. Crecimiento real del producto interno bruto turístico. <a href="https://www.snieg.mx/cni/escenario.aspx?idOrden=1.1&amp;ind=6207138035&amp;gen=15605&amp;d=n">https://www.snieg.mx/cni/escenario.aspx?idOrden=1.1&amp;ind=6207138035&amp;gen=15605&amp;d=n</a>.</li> </ol>	
<b>Responsable</b>	CTEEST. INEGI. UEE.	

Consultar la sección de Siglas y abreviaturas en caso de ser necesario.

[Volver a Cuadro 1](#)

<b>SNIE-SHCP-047</b>		Actualizar los IC responsabilidad de la SHCP en el marco del CTEEMCN.
<b>Producto esperado</b>	<p>Veinte IC en los temas de contabilidad nacional y aspectos macroeconómicos, finanzas públicas y sector externo.</p> <ol style="list-style-type: none"> <li>1. Saldo de la cuenta corriente de la balanza de pagos como proporción del PIB.</li> <li>2. Saldo de la cuenta financiera de la balanza de pagos como proporción del PIB.</li> <li>3. Crecimiento real del PIB.</li> <li>4. Crecimiento de la inversión fija bruta según sector.</li> <li>5. Crecimiento real del consumo privado.</li> <li>6. Crecimiento real del consumo de gobierno.</li> <li>7. Costos ambientales como proporción del PIB.</li> <li>8. PIB per cápita.</li> <li>9. Producto Interno Bruto Per cápita en Dólares de Paridad de Poder de Compra.</li> <li>10. Inversión Extranjera Directa.</li> <li>11. Ingresos presupuestarios del sector público como porcentaje del PIB.</li> <li>12. Ingresos tributarios no petroleros como porcentaje del PIB.</li> <li>13. Gasto en desarrollo social como porcentaje del PIB.</li> <li>14. Deuda neta del sector público federal como porcentaje del PIB.</li> <li>15. Balance público como porcentaje del PIB.</li> <li>16. Requerimientos financieros del sector público como porcentaje del PIB.</li> <li>17. Saldo histórico de los requerimientos financieros del sector público como porcentaje del PIB.</li> <li>18. Crecimiento real del gasto presupuestario.</li> </ol>	

	<p>19. Variación de las reservas internacionales. 20. Tipo de cambio FIX.</p>
	<p><b>Resultados obtenidos:</b> Se actualizaron los siguientes IC en el CNI con base en el calendario.</p> <p>1. Saldo de la cuenta corriente de la balanza de pagos como proporción del PIB; 2. Saldo de la cuenta financiera de la balanza de pagos como proporción del PIB; 3. Crecimiento real del PIB; 4. Crecimiento de la inversión fija bruta según sector; 5. Crecimiento real del consumo privado; 6. Crecimiento real del consumo de gobierno; 7. Costos ambientales como proporción del PIB; 8. PIB Per cápita; 9. Producto Interno Bruto Per cápita en Dólares de Paridad de Poder de Compra; 10. Inversión Extranjera Directa; 11. Ingresos presupuestarios del sector público como porcentaje del PIB; 12. Ingresos tributarios no petroleros como porcentaje del PIB; 13. Gasto en desarrollo social como porcentaje del PIB; 14. Deuda neta del sector público federal como porcentaje del PIB; 15. Balance público como porcentaje del PIB; 16. Requerimientos financieros del sector público como porcentaje del PIB; 17. Saldo histórico de los requerimientos financieros del sector público como porcentaje del PIB; 18. Crecimiento real del gasto presupuestario; 19. Variación de las reservas internacionales; y 20. Tipo de cambio FIX.</p>
<p><b>Ubicación</b></p>	<p>1. Saldo de la cuenta corriente de la balanza de pagos como proporción del PIB. <a href="https://www.snieg.mx/cni/escenario.aspx?idOrden=1.1&amp;ind=6207138029&amp;gen=15594&amp;d=n">https://www.snieg.mx/cni/escenario.aspx?idOrden=1.1&amp;ind=6207138029&amp;gen=15594&amp;d=n</a>.</p> <p>2. Saldo de la cuenta financiera de la balanza de pagos como proporción del PIB. <a href="https://www.snieg.mx/cni/escenario.aspx?idOrden=1.1&amp;ind=6207138033&amp;gen=15596&amp;d=n">https://www.snieg.mx/cni/escenario.aspx?idOrden=1.1&amp;ind=6207138033&amp;gen=15596&amp;d=n</a>.</p> <p>3. Crecimiento real del PIB. <a href="https://www.snieg.mx/cni/escenario.aspx?idOrden=1.1&amp;ind=6207138036&amp;gen=15600&amp;d=n">https://www.snieg.mx/cni/escenario.aspx?idOrden=1.1&amp;ind=6207138036&amp;gen=15600&amp;d=n</a>.</p> <p>4. Crecimiento de la inversión fija bruta según sector.</p> <p>a. Crecimiento de la inversión fija bruta total. <a href="https://www.snieg.mx/cni/escenario.aspx?idOrden=1.1&amp;ind=6207138109&amp;gen=15665&amp;d=n">https://www.snieg.mx/cni/escenario.aspx?idOrden=1.1&amp;ind=6207138109&amp;gen=15665&amp;d=n</a>.</p> <p>b. Crecimiento de la inversión fija bruta pública. <a href="https://www.snieg.mx/cni/escenario.aspx?idOrden=1.1&amp;ind=6207138111&amp;gen=15667&amp;d=n">https://www.snieg.mx/cni/escenario.aspx?idOrden=1.1&amp;ind=6207138111&amp;gen=15667&amp;d=n</a>.</p> <p>c. Crecimiento de la inversión fija bruta privada. <a href="https://www.snieg.mx/cni/escenario.aspx?idOrden=1.1&amp;ind=6207138112&amp;gen=15669&amp;d=n">https://www.snieg.mx/cni/escenario.aspx?idOrden=1.1&amp;ind=6207138112&amp;gen=15669&amp;d=n</a>.</p> <p>5. Crecimiento real del consumo privado. <a href="https://www.snieg.mx/cni/escenario.aspx?idOrden=1.1&amp;ind=6207138106&amp;gen=15664&amp;d=n">https://www.snieg.mx/cni/escenario.aspx?idOrden=1.1&amp;ind=6207138106&amp;gen=15664&amp;d=n</a>.</p> <p>6. Crecimiento real del consumo de gobierno. <a href="https://www.snieg.mx/cni/escenario.aspx?idOrden=1.1&amp;ind=6207138104&amp;gen=15662&amp;d=n">https://www.snieg.mx/cni/escenario.aspx?idOrden=1.1&amp;ind=6207138104&amp;gen=15662&amp;d=n</a>.</p> <p>7. Costos ambientales como proporción del PIB. <a href="https://www.snieg.mx/cni/escenario.aspx?idOrden=1.1&amp;ind=6207138635&amp;gen=15726&amp;d=n">https://www.snieg.mx/cni/escenario.aspx?idOrden=1.1&amp;ind=6207138635&amp;gen=15726&amp;d=n</a>.</p> <p>8. PIB per cápita. <a href="https://www.snieg.mx/cni/escenario.aspx?idOrden=1.1&amp;ind=6207138631&amp;gen=15725&amp;d=n">https://www.snieg.mx/cni/escenario.aspx?idOrden=1.1&amp;ind=6207138631&amp;gen=15725&amp;d=n</a>.</p> <p>9. Producto Interno Bruto Per cápita en Dólares de Paridad de Poder de Compra. <a href="https://www.snieg.mx/cni/escenario.aspx?idOrden=1.1&amp;ind=6207138629&amp;gen=15721&amp;d=n">https://www.snieg.mx/cni/escenario.aspx?idOrden=1.1&amp;ind=6207138629&amp;gen=15721&amp;d=n</a>.</p> <p>10. Inversión Extranjera Directa. <a href="https://www.snieg.mx/cni/escenario.aspx?idOrden=1.1&amp;ind=6200009779&amp;gen=615&amp;d=n">https://www.snieg.mx/cni/escenario.aspx?idOrden=1.1&amp;ind=6200009779&amp;gen=615&amp;d=n</a>.</p> <p>11. Ingresos presupuestarios del sector público como porcentaje del PIB. <a href="https://www.snieg.mx/cni/escenario.aspx?idOrden=1.1&amp;ind=6207138046&amp;gen=15610&amp;d=n">https://www.snieg.mx/cni/escenario.aspx?idOrden=1.1&amp;ind=6207138046&amp;gen=15610&amp;d=n</a>.</p> <p>12. Ingresos tributarios no petroleros como porcentaje del PIB. <a href="https://www.snieg.mx/cni/escenario.aspx?idOrden=1.1&amp;ind=6207138048&amp;gen=15613&amp;d=n">https://www.snieg.mx/cni/escenario.aspx?idOrden=1.1&amp;ind=6207138048&amp;gen=15613&amp;d=n</a>.</p> <p>13. Gasto en desarrollo social como porcentaje del PIB. <a href="https://www.snieg.mx/cni/escenario.aspx?idOrden=1.1&amp;ind=6207138043&amp;gen=15609&amp;d=n">https://www.snieg.mx/cni/escenario.aspx?idOrden=1.1&amp;ind=6207138043&amp;gen=15609&amp;d=n</a>.</p> <p>14. Deuda neta del sector público federal como porcentaje del PIB. <a href="https://www.snieg.mx/cni/escenario.aspx?idOrden=1.1&amp;ind=6207138041&amp;gen=15606&amp;d=n">https://www.snieg.mx/cni/escenario.aspx?idOrden=1.1&amp;ind=6207138041&amp;gen=15606&amp;d=n</a>.</p> <p>15. Balance público como porcentaje del PIB. <a href="https://www.snieg.mx/cni/escenario.aspx?idOrden=1.1&amp;ind=6207138038&amp;gen=15602&amp;d=n">https://www.snieg.mx/cni/escenario.aspx?idOrden=1.1&amp;ind=6207138038&amp;gen=15602&amp;d=n</a>.</p> <p>16. Requerimientos financieros del sector público como porcentaje del PIB. <a href="https://www.snieg.mx/cni/escenario.aspx?idOrden=1.1&amp;ind=6207138049&amp;gen=15614&amp;d=n">https://www.snieg.mx/cni/escenario.aspx?idOrden=1.1&amp;ind=6207138049&amp;gen=15614&amp;d=n</a>.</p> <p>17. Saldo histórico de los requerimientos financieros del sector público como porcentaje del PIB. <a href="https://www.snieg.mx/cni/escenario.aspx?idOrden=1.1&amp;ind=6207138052&amp;gen=15617&amp;d=n">https://www.snieg.mx/cni/escenario.aspx?idOrden=1.1&amp;ind=6207138052&amp;gen=15617&amp;d=n</a>.</p> <p>18. Crecimiento real del gasto presupuestario. <a href="https://www.snieg.mx/cni/escenario.aspx?idOrden=1.1&amp;ind=6200011565&amp;gen=626&amp;d=n">https://www.snieg.mx/cni/escenario.aspx?idOrden=1.1&amp;ind=6200011565&amp;gen=626&amp;d=n</a>.</p> <p>19. Variación de las reservas internacionales. <a href="https://www.snieg.mx/cni/escenario.aspx?idOrden=1.1&amp;ind=6200011884&amp;gen=640&amp;d=n">https://www.snieg.mx/cni/escenario.aspx?idOrden=1.1&amp;ind=6200011884&amp;gen=640&amp;d=n</a>.</p> <p>20. Tipo de cambio FIX. <a href="https://www.snieg.mx/cni/escenario.aspx?idOrden=1.1&amp;ind=6300000274&amp;gen=641&amp;d=n">https://www.snieg.mx/cni/escenario.aspx?idOrden=1.1&amp;ind=6300000274&amp;gen=641&amp;d=n</a>.</p>

## Anexo del Informe de Actividades y Resultados 2025

<b>Responsable</b>	CTEEMCN. HACIENDA. Unidad de Planeación Económica de la Hacienda Pública.
--------------------	--

Consultar la sección de Siglas y abreviaturas en caso de ser necesario.

[Volver a Cuadro 1](#)

<b>SNIE-DGEE-048</b>	Actualizar los IC responsabilidad de la DGEE en el marco del CTEEMCN.
<b>Producto esperado</b>	Cinco IC en el tema contabilidad nacional y aspectos macroeconómicos. 1. Crecimiento real del Indicador Global de la Actividad Económica (IGAE). 2. Comercio exterior de bienes como porcentaje del PIB. 3. Crecimiento real del PIB por entidad federativa. 4. Participación del contenido nacional en las exportaciones manufactureras globales. 5. Productividad total de los factores.
<b>Resultados obtenidos:</b> Los IC se actualizaron en el CNI de acuerdo con el calendario establecido, con lo que se apoya el seguimiento y la formulación de políticas económicas del gobierno y la toma de decisiones de las empresas privadas y el sector social, buscando contribuir al conocimiento del desempeño económico, en el corto plazo, por parte de todos los sectores de la sociedad. Los IC actualizados son: 1. Crecimiento real del IGAE; 2. Comercio exterior de bienes como porcentaje del PIB; 3. Crecimiento real del PIB por entidad federativa; 4. Participación del contenido nacional en las exportaciones manufactureras globales; y 5. Productividad total de los factores.	
<b>Ubicación</b>	1. Crecimiento real del IGAE. a. Crecimiento real del Indicador global de la actividad económica. Actividades terciarias. <a href="https://www.snieg.mx/cni/escenario.aspx?idOrden=1.1&amp;ind=6207138067&amp;gen=15676&amp;d=n">https://www.snieg.mx/cni/escenario.aspx?idOrden=1.1&amp;ind=6207138067&amp;gen=15676&amp;d=n</a> . b. Crecimiento real del Indicador global de la actividad económica. Actividades secundarias. <a href="https://www.snieg.mx/cni/escenario.aspx?idOrden=1.1&amp;ind=6207138063&amp;gen=15674&amp;d=n">https://www.snieg.mx/cni/escenario.aspx?idOrden=1.1&amp;ind=6207138063&amp;gen=15674&amp;d=n</a> . c. Crecimiento real del Indicador global de la actividad económica. Actividades primarias. <a href="https://www.snieg.mx/cni/escenario.aspx?idOrden=1.1&amp;ind=6207138069&amp;gen=15672&amp;d=n">https://www.snieg.mx/cni/escenario.aspx?idOrden=1.1&amp;ind=6207138069&amp;gen=15672&amp;d=n</a> . d. Crecimiento real del Indicador global de la actividad económica. <a href="https://www.snieg.mx/cni/escenario.aspx?idOrden=1.1&amp;ind=6207138070&amp;gen=15628&amp;d=n">https://www.snieg.mx/cni/escenario.aspx?idOrden=1.1&amp;ind=6207138070&amp;gen=15628&amp;d=n</a> . 2. Comercio exterior de bienes como porcentaje del PIB. <a href="https://www.snieg.mx/cni/escenario.aspx?idOrden=1.1&amp;ind=6207138103&amp;gen=15658&amp;d=n">https://www.snieg.mx/cni/escenario.aspx?idOrden=1.1&amp;ind=6207138103&amp;gen=15658&amp;d=n</a> . 3. Crecimiento real del PIB por entidad federativa. <a href="https://www.snieg.mx/cni/escenario.aspx?idOrden=1.1&amp;ind=6207138639&amp;gen=15729&amp;d=n">https://www.snieg.mx/cni/escenario.aspx?idOrden=1.1&amp;ind=6207138639&amp;gen=15729&amp;d=n</a> . 4. Participación del contenido nacional en las exportaciones manufactureras globales. <a href="https://www.snieg.mx/cni/escenario.aspx?idOrden=1.1&amp;ind=6207138632&amp;gen=15723&amp;d=n">https://www.snieg.mx/cni/escenario.aspx?idOrden=1.1&amp;ind=6207138632&amp;gen=15723&amp;d=n</a> . 5. Productividad total de los factores. <a href="https://www.snieg.mx/cni/escenario.aspx?idOrden=1.1&amp;ind=6207138701&amp;gen=15741&amp;d=n">https://www.snieg.mx/cni/escenario.aspx?idOrden=1.1&amp;ind=6207138701&amp;gen=15741&amp;d=n</a> .
<b>Responsable</b>	CTEEMCN. INEGI. UEE.

Consultar la sección de Siglas y abreviaturas en caso de ser necesario.

[Volver a Cuadro 1](#)

Anexo del Informe de Actividades y Resultados 2025

<b>SNIE-SICT-049</b>		Actualizar los IC responsabilidad de la AFAC de la SICT en el marco del CTEIEOST.
<b>Producto esperado</b>	<p>Tres IC en el tema de transporte.</p> <ol style="list-style-type: none"> <li>1. Pasajeros transportados en servicio aéreo regular.</li> <li>2. Carga transportada en servicio aéreo regular.</li> <li>3. Factor de Ocupación de Pasajeros en Servicio Aéreo Regular.</li> </ol>	
<b>Resultados obtenidos:</b>		
<p>La Agencia Federal de Aviación Civil actualizó en su sitio de internet los valores definitivos de 2024 y avance de 2025, con datos mensuales, de los tres IC en el tema de transporte: 1. Pasajeros transportados en servicio aéreo regular; 2. Carga transportada en servicio aéreo regular; y 3. Factor de ocupación de pasajeros en servicio aéreo regular, en el periodo enero a noviembre de 2025.</p>		
<b>Ubicación</b>	<ol style="list-style-type: none"> <li>1. Pasajeros transportados en servicio aéreo regular. <a href="https://www.snieg.mx/cni/escenario.aspx?idOrden=1.1&amp;ind=6207132096&amp;gen=13294&amp;d=n">https://www.snieg.mx/cni/escenario.aspx?idOrden=1.1&amp;ind=6207132096&amp;gen=13294&amp;d=n</a>.</li> <li>2. Carga transportada en servicio aéreo regular. <a href="https://www.snieg.mx/cni/escenario.aspx?idOrden=1.1&amp;ind=6207132093&amp;gen=13293&amp;d=n">https://www.snieg.mx/cni/escenario.aspx?idOrden=1.1&amp;ind=6207132093&amp;gen=13293&amp;d=n</a>.</li> <li>3. Factor de Ocupación de Pasajeros en Servicio Aéreo Regular.               <ol style="list-style-type: none"> <li>a. Factor de ocupación de pasajeros en servicio aéreo regular, total. <a href="https://www.snieg.mx/cni/escenario.aspx?idOrden=1.1&amp;ind=6207139368&amp;gen=15825&amp;d=n">https://www.snieg.mx/cni/escenario.aspx?idOrden=1.1&amp;ind=6207139368&amp;gen=15825&amp;d=n</a>.</li> <li>b. Factor de ocupación de pasajeros en servicio aéreo regular, internacional, total. <a href="https://www.snieg.mx/cni/escenario.aspx?idOrden=1.1&amp;ind=6207139367&amp;gen=15824&amp;d=n">https://www.snieg.mx/cni/escenario.aspx?idOrden=1.1&amp;ind=6207139367&amp;gen=15824&amp;d=n</a>.</li> <li>c. Factor de ocupación de pasajeros en servicio aéreo regular, internacional, aerolíneas nacionales. <a href="https://www.snieg.mx/cni/escenario.aspx?idOrden=1.1&amp;ind=6207139366&amp;gen=15823&amp;d=n">https://www.snieg.mx/cni/escenario.aspx?idOrden=1.1&amp;ind=6207139366&amp;gen=15823&amp;d=n</a>.</li> <li>d. Factor de ocupación de pasajeros en servicio aéreo regular, internacional, aerolíneas extranjeras. <a href="https://www.snieg.mx/cni/escenario.aspx?idOrden=1.1&amp;ind=6207139365&amp;gen=15822&amp;d=n">https://www.snieg.mx/cni/escenario.aspx?idOrden=1.1&amp;ind=6207139365&amp;gen=15822&amp;d=n</a>.</li> <li>e. Factor de ocupación de pasajeros en servicio aéreo regular, doméstico. <a href="https://www.snieg.mx/cni/escenario.aspx?idOrden=1.1&amp;ind=6207139364&amp;gen=15821&amp;d=n">https://www.snieg.mx/cni/escenario.aspx?idOrden=1.1&amp;ind=6207139364&amp;gen=15821&amp;d=n</a>.</li> </ol> </li> </ol>	
<b>Responsable</b>	<p>CTEIEOST. SICT. Dirección General de la AFAC.</p>	

Consultar la sección de Siglas y abreviaturas en caso de ser necesario.

[Volver a Cuadro 1](#)

<b>SNIE-SICT-050</b>		Actualizar los IC responsabilidad de la ARTF de la SICT en el marco del CTEIEOST.
<b>Producto esperado</b>	<p>Dos IC en el tema de transporte.</p> <ol style="list-style-type: none"> <li>1. Pasajeros Transportados por Ferrocarril.</li> <li>2. Carga Transportada por Ferrocarril.</li> </ol>	
<b>Resultados obtenidos:</b>		
<p>La Agencia Reguladora de Transporte Ferroviario actualizó en su sitio de internet los valores definitivos de 2024 de los indicadores: Pasajeros transportados por ferrocarril y Carga transportada por ferrocarril.</p>		
<b>Ubicación</b>	<ol style="list-style-type: none"> <li>1. Pasajeros transportados por ferrocarril. <a href="https://www.snieg.mx/cni/escenario.aspx?idOrden=1.1&amp;ind=6207067570&amp;gen=12709&amp;d=n">https://www.snieg.mx/cni/escenario.aspx?idOrden=1.1&amp;ind=6207067570&amp;gen=12709&amp;d=n</a>.</li> <li>2. Carga transportada por ferrocarril. <a href="https://www.snieg.mx/cni/escenario.aspx?idOrden=1.1&amp;ind=6207067569&amp;gen=12708&amp;d=n">https://www.snieg.mx/cni/escenario.aspx?idOrden=1.1&amp;ind=6207067569&amp;gen=12708&amp;d=n</a>.</li> </ol>	
<b>Responsable</b>	<p>CTEIEOST. SICT.ARTF.</p>	

Consultar la sección de Siglas y abreviaturas en caso de ser necesario.

[Volver a Cuadro 1](#)

Anexo del Informe de Actividades y Resultados 2025

<b>SNIE-DGEE-052</b>		Actualizar los IC responsabilidad de la DGEE en el marco del CTEESTR.
<b>Producto esperado</b>	<p>Cuatro IC en el tema de ciencia, tecnología e innovación.</p> <ol style="list-style-type: none"> <li>1. Usuarios de internet de seis años y más como proporción de la población total de seis años y más.</li> <li>2. Porcentaje de hogares con Internet.</li> <li>3. Porcentaje de exportaciones de bienes de Tecnologías de la Información y Comunicación (TIC).</li> <li>4. Porcentaje de importaciones de bienes de Tecnologías de la Información y Comunicación (TIC).</li> </ol>	
<p><b>Resultados obtenidos:</b></p> <p>Se realizó la actualización de las series estadísticas al año 2024 de los cuatro IC: 1. Usuarios de Internet de 6 años y más como proporción de la población total de 6 años y más; 2. Porcentaje de hogares con Internet; 3. Porcentaje de exportaciones de bienes de tecnologías de la información y comunicación (TIC); y 4. Porcentaje de importaciones de bienes de tecnologías de la información y comunicación (TIC). Los indicadores 2,3 y 4 fueron modificados mediante el acuerdo publicado en el Diario Oficial de la Federación y el indicador 1 se continúa con el seguimiento para su integración por parte de la UEE. El indicador Usuarios de Internet de 6 años y más como proporción de la población total de 6 años y más se puede consultar también en el sitio de intercambio del Comité Técnico Especializado de Estadísticas de los Sectores Telecomunicaciones y Radiodifusión.</p>		
<b>Ubicación</b>	<ol style="list-style-type: none"> <li>1. Porcentaje de hogares con Internet. <a href="https://www.snieg.mx/cni/escenario.aspx?idOrden=1.1&amp;ind=6200027746&amp;gen=824&amp;d=n">https://www.snieg.mx/cni/escenario.aspx?idOrden=1.1&amp;ind=6200027746&amp;gen=824&amp;d=n</a>.</li> <li>2. Porcentaje de exportaciones de bienes de tecnologías de la información y comunicación (TIC). <a href="https://www.snieg.mx/cni/escenario.aspx?idOrden=1.1&amp;ind=6200027741&amp;gen=822&amp;d=n">https://www.snieg.mx/cni/escenario.aspx?idOrden=1.1&amp;ind=6200027741&amp;gen=822&amp;d=n</a>.</li> <li>3. Porcentaje de importaciones de bienes de tecnologías de la información y comunicación (TIC). <a href="https://www.snieg.mx/cni/escenario.aspx?idOrden=1.1&amp;ind=6200027744&amp;gen=823&amp;d=n">https://www.snieg.mx/cni/escenario.aspx?idOrden=1.1&amp;ind=6200027744&amp;gen=823&amp;d=n</a>.</li> <li>4. Usuarios de internet de seis años y más como proporción de la población total de seis años y más. <a href="https://www.snieg.mx/cni/escenario.aspx?idOrden=1.1&amp;ind=6200011875&amp;gen=638&amp;d=n">https://www.snieg.mx/cni/escenario.aspx?idOrden=1.1&amp;ind=6200011875&amp;gen=638&amp;d=n</a>.</li> </ol>	
<b>Responsable</b>	<p>CTEESTR. INEGI. UEE.</p>	

Consultar la sección de Siglas y abreviaturas en caso de ser necesario.

[Volver a Cuadro 1](#)

**Objetivo Estratégico 3: Extender el uso y aprovechamiento de la Información Estadística y Geográfica conforme las necesidades y capacidades de las y los usuarios.**

<b>SNIE-VP-054</b>	Impulsar el uso de IC e IIN del SNIE en el PND y sus programas derivados.
<b>Producto esperado</b>	Informe sobre el uso de los IC e IIN del SNIE en el PND y sus programas derivados.
<b>Resultados obtenidos:</b>	
<p>Se contribuyó con el desarrollo de acciones que permitan asegurar la pertinencia y oportunidad de la información, impulsando el desarrollo y uso de la IIN y de los IC del SNIE, que favorezcan en el proceso de evaluación de los programas públicos en el ámbito federal, colaborando en la atención de las necesidades de las y los usuarios. Entre las actividades realizadas resaltan las siguientes:</p> <ol style="list-style-type: none"> <li>1. Reuniones con las UE para difundir el SNIEG y actividades SNIE.</li> <li>2. Seguimiento conforme a lo establecido en las Reglas para la integración, difusión y administración del CNI a la propuesta de alta del IC que fue elaborada en el seno del Comité Técnico Especializado de Información Económica del Sector Turismo.</li> <li>3. Se impulsó a nivel internacional la Información de Interés Nacional e IC con la asistencia del Vicepresidente en eventos internacionales en Estados Unidos, Suiza, Costa Rica y Francia.</li> <li>4. Diversas actividades para impulsar la IIN e IC, realizadas por la vicepresidencia SNIE.</li> </ol>	
<b>Ubicación</b>	El producto esperado se encuentra bajo resguardo de la UE responsable.
<b>Responsable</b>	INEGI. Vicepresidencia.

Consultar la sección de Siglas y abreviaturas en caso de ser necesario.

[Volver a Cuadro 1](#)

**Subsistema Nacional de Información Geográfica, Medio Ambiente, Ordenamiento Territorial y Urbano**

**Objetivo Estratégico 1: Preservar un Sistema plenamente integrado, articulado y capaz de adaptarse a cambios en el entorno nacional e internacional.**

<b>SNIGMAOTU-CONAGUA-055</b>		Coordinar la actualización del programa de trabajo del CTEIMA.
<b>Producto esperado</b>	PT actualizado para el periodo 2025-2030 del Comité Técnico Especializado en Materia de Agua (CTEIMA).	
<b>Resultados obtenidos:</b> Se actualizó el PT 2025-2030 del CTEIMA.		
<b>Ubicación</b>	<a href="https://www.snieg.mx/programas-trabajo-snigmaotu/">https://www.snieg.mx/programas-trabajo-snigmaotu/</a> .	
<b>Responsable</b>	CTEIMA. Comisión Nacional del Agua (CONAGUA). Gerencia de Planificación Hídrica.	

Consultar la sección de Siglas y abreviaturas en caso de ser necesario.

[Volver a Cuadro 1](#)

<b>SNIGMAOTU-DGGMA-056</b>		Coordinar la actualización del programa de trabajo del CTEIGB.
<b>Producto esperado</b>	PT actualizado para el periodo 2025-2030 del CTEIGB.	
<b>Resultados obtenidos:</b> Se aprobó el PT en la segunda sesión ordinaria del CTEIGB y se envió a la presidencia del CESNIGMAOTU para su validación y publicación en el portal del SNI EG. El PT establece la plataforma de colaboración para: -Buscar una mayor difusión de las metodologías empleadas y usos de la información generada; así como la puesta a disposición a las UE y al público en general, a través de los medios que dispone el SNI EG; en foros externos como congresos, foros nacionales, relacionados con los temas de geografía y medio ambiente, contando con un catálogo de eventos y definiendo la participación dirigida a grupos de interés. -Impulsar el trabajo colaborativo entre instituciones para identificar la información relevante a generar y asegurar su calidad. -Identificar la información relevante que se debe producir e integrar y su catalogación correspondiente. -Mejorar los mecanismos de difusión para que estos sean fácilmente identificables tanto por las UE como por las personas integrantes de la sociedad.		
<b>Ubicación</b>	<a href="https://www.snieg.mx/Documentos/Geografico/programas/CTEigb_2025-2030.pdf">https://www.snieg.mx/Documentos/Geografico/programas/CTEigb_2025-2030.pdf</a> .	
<b>Responsable</b>	CTEIGB. INEGI. UGMA.	

Consultar la sección de Siglas y abreviaturas en caso de ser necesario.

[Volver a Cuadro 1](#)

## Anexo del Informe de Actividades y Resultados 2025

<b>SNIGMAOTU-DGGMA-057</b>		Coordinar la actualización del programa de trabajo del CTEIMUSVRF.
<b>Producto esperado</b>	PT actualizado para el periodo 2025-2030 del CTEIMUSVRF.	
<b>Resultados obtenidos:</b> Se concluyó la generación e integración del PT del CTEIMUSVRF que incluye actividades relacionadas con: la generación y publicación de indicadores sobre incendios forestales y de deforestación bruta desagregadas a nivel de ecorregiones; exploración y análisis de Registros Administrativos Ambientales (RAA) del sector forestal con fines de generación de estadísticas básicas y de indicadores, así como el análisis y revisión de otros RAA de otras UE; actividades de generación de información de riesgos sobre plagas, proposición del Inventario Nacional de Manglares como IIN; Exploración metodológica que permitan mejorar la oportunidad de generación de información de vegetación y uso del suelo y la generación de un modelo de interoperabilidad de la información que se genera en el marco del SNIEG; y una revisión del Acuerdo de Creación del CTEIMUSVRF.		
<b>Ubicación</b>	<a href="https://www.snieg.mx/Documentos/Geografico/programas/CTEImusvrf_2025-2030.pdf">https://www.snieg.mx/Documentos/Geografico/programas/CTEImusvrf_2025-2030.pdf</a> .	
<b>Responsable</b>	CTEIMUSVRF. INEGI. UGMA.	

Consultar la sección de Siglas y abreviaturas en caso de ser necesario.

[Volver a Cuadro 1](#)

<b>SNIGMAOTU-SEDATU-059</b>		Coordinar la actualización del programa de trabajo del CTEICR.
<b>Producto esperado</b>	PT actualizado para el periodo 2025-2030 del CTEICR.	
<b>Resultados obtenidos:</b> Se validó el PT actualizado 2025-2030 del CTEICR por la presidencia del CESNIGMAOTU y se publicó en el portal del SNIEG.		
<b>Ubicación</b>	<a href="https://www.snieg.mx/programas-trabajo-snigmaotu/">https://www.snieg.mx/programas-trabajo-snigmaotu/</a> .	
<b>Responsable</b>	CTEICR. SEDATU. Subsecretaría de Ordenamiento Territorial y Agrario.	

Consultar la sección de Siglas y abreviaturas en caso de ser necesario.

[Volver a Cuadro 1](#)

<b>SNIGMAOTU-SEDATU-060</b>		Coordinar la actualización del programa de trabajo del CTEIDRU.
<b>Producto esperado</b>	PT actualizado para el periodo 2025-2030 del CTEIDRU.	
<b>Resultados obtenidos:</b>		
Se aprobó y publicó en el portal del SNIEG el PT para el periodo 2025 – 2030 del CTEIDRU.		
El nuevo instrumento programático quedó conformado por 16 actividades: 3 estratégicas y 13 tácticas.		
Estratégicas:		
<ol style="list-style-type: none"> <li>1. Promover propuestas de IIN.</li> <li>2. Fomentar propuestas de IC.</li> <li>3. Promover la generación de Normatividad Técnica.</li> </ol>		
Tácticas:		
<ol style="list-style-type: none"> <li>4. Capacitar a los miembros del CTE.</li> <li>5. Dar seguimiento a la actualización del PT del CTEIDRU, con la programación a 2030.</li> <li>6. Desarrollar un Diagnóstico de Necesidades de Información.</li> <li>7. Revisar y actualizar el Acuerdo de Creación del CTE.</li> <li>8. Calcular la densidad urbana por colonia en torno a las 13 ciudades millonarias delimitadas en el Sistema Urbano Nacional 2020.</li> <li>9. Actualizar el incremento de la mancha urbana en las ciudades de Mérida, Matamoros y Aguascalientes.</li> <li>10. Diseñar una estrategia de interoperabilidad entre sistemas.</li> <li>11. Revisar los criterios y lineamientos normativos generales para la delimitación territorial de las metrópolis.</li> <li>12. Aplicar los criterios y lineamientos normativos generales para la actualización de la delimitación de las metrópolis.</li> <li>13. Actualizar el Catálogo de Información Estadística y Geográfica en materia de Ordenamiento Territorial y Desarrollo Urbano.</li> <li>14. Elaborar un mapa de actores y flujos de información entre dependencias federales, estatales y municipales.</li> <li>15. Promover la firma de convenios de colaboración con instituciones académicas y organismos internacionales para intercambio de datos y metodologías.</li> <li>16. Diagnóstico de la oferta de información en los RNIEG.</li> </ol>		
<b>Ubicación</b>	<a href="https://www.snieg.mx/Documentos/Geografico/programas/CTEidru_2025-2030.pdf">https://www.snieg.mx/Documentos/Geografico/programas/CTEidru_2025-2030.pdf</a> .	
<b>Responsable</b>	CTEIDRU. SEDATU. Subsecretaría de Desarrollo Urbano y Vivienda.	

Consultar la sección de Siglas y abreviaturas en caso de ser necesario.

[Volver a Cuadro 1](#)

<b>SNIGMAOTU-SEMAR-061</b>		Coordinar la actualización del programa de trabajo del CTEIM.
<b>Producto esperado</b>	PT actualizado para el periodo 2025-2030 del CTEIM.	
<b>Resultados obtenidos:</b>		
Se aprobó el PT 2025-2030 del CTEIM en la primera sesión ordinaria del día 2 de diciembre de 2025 de manera virtual.		
<b>Ubicación</b>	<a href="https://snieg.mx/siaaCTE/DescargaReportes.html">https://snieg.mx/siaaCTE/DescargaReportes.html</a> .	
<b>Responsable</b>	CTEIM. Secretaría de MarinaR. Dirección General de Servicios Generales e Hidrográficos.	

Consultar la sección de Siglas y abreviaturas en caso de ser necesario.

[Volver a Cuadro 1](#)

## Anexo del Informe de Actividades y Resultados 2025

<b>SNIGMAOTU-INECC-062</b>		Coordinar la actualización del programa de trabajo del CTEICCER.
<b>Producto esperado</b>	PT actualizado para el periodo 2025-2030 del CTEICCER.	
<b>Resultados obtenidos:</b> Se aprobó el PT 2025-2030 del CTEICCER durante la primera sesión ordinaria de 2025, realizada el 21 de octubre de 2025, donde se presentó a las vocalías la propuesta de PT con el propósito de que contaran con un periodo para su revisión y emisión de comentarios. Posteriormente, en la segunda Sesión Ordinaria de 2025, celebrada el 20 de noviembre de 2025, el CTEICCER aprobó el PT 2025-2030, que contempla 16 actividades.		
<b>Ubicación</b>	<a href="https://www.snieg.mx/Documentos/Geografico/programas/CTEiccer_2025-2030.pdf">https://www.snieg.mx/Documentos/Geografico/programas/CTEiccer_2025-2030.pdf</a> .	
<b>Responsable</b>	CTEICCER. INECC. Despacho de la Dirección General del Instituto Nacional de Ecología y Cambio Climático.	

Consultar la sección de Siglas y abreviaturas en caso de ser necesario.

[Volver a Cuadro 1](#)

<b>SNIGMAOTU-VP-063</b>		Fomentar el sentido de pertenencia al SNIEG de las personas integrantes de las UE que participan en los OC del SNIGMAOTU.
<b>Producto esperado</b>	Acciones implementadas para fomentar el sentido de pertenencia al SNIEG, en el marco de los OC del SNIGMAOTU.	
<b>Resultados obtenidos:</b> En el marco de los órganos colegiados del SNIGMAOTU, resaltan las siguientes acciones para fomentar el sentido de pertenencia al SNIEG: <ol style="list-style-type: none"> <li>1. Se promovió la sensibilización de las UE respecto al papel estratégico que desempeñan en el SNIEG y se incentivó la interacción y colaboración entre las UE mediante espacios permanentes en las sesiones, lo que se reflejó en un mayor sentido de pertenencia y compromiso, evidenciado por su participación y la presentación de productos y proyectos estratégicos en las sesiones del CE y los CTE.</li> <li>2. Se difundieron buenas prácticas y estándares globales para promover su adopción en el ámbito nacional.</li> <li>3. Aprovechamiento del diagnóstico integral de los CTE y del cuestionario diagnóstico "Identificación de necesidades y disponibilidad de IEG en el Subsistema" como insumos para la elaboración de los PT 2025-2030, la priorización de proyectos y la mejora de los procesos de generación de información en el marco de los órganos colegiados.</li> <li>4. Optimización de la coordinación operativa con presidencias, secretarías de actas y secretarías técnicas de los comités, reforzando la identidad compartida y el sentido de pertenencia.</li> <li>5. Se realizó un seguimiento sistemático de acuerdos pendientes, el cual permitió fortalecer su cumplimiento, asegurar la continuidad de los trabajos y dar trazabilidad a los compromisos asumidos por las UE.</li> <li>6. Fortalecimiento de capacidades técnicas mediante la difusión de cursos internacionales gratuitos y recursos de aprendizaje en línea.</li> <li>7. Se promovió la visibilidad y aprovechamiento de buenas prácticas mediante la exposición de proyectos innovadores y el intercambio de experiencias entre las UE para propiciar la replicación de soluciones y mejorar la gestión de información geoespacial y ambiental.</li> </ol>		
<b>Ubicación</b>	1. Sitio de Intercambio del SNIEG (sección "Capacitación"): <a href="https://snieg.sitiointercambio.inegi.org.mx/CESNIGMAOTU/SitePages/Procapacita.aspx">https://snieg.sitiointercambio.inegi.org.mx/CESNIGMAOTU/SitePages/Procapacita.aspx</a> . 2. Materiales y presentaciones de la Segunda Sesión Ordinaria 2025 del CE del SNIGMAOTU: disponibles en el repositorio institucional y en el portal del SNIEG, sección de órganos colegiados: <a href="https://www.snieg.mx/2025/12/09/segunda-sesion-ordinaria-2025-snigmaotu">https://www.snieg.mx/2025/12/09/segunda-sesion-ordinaria-2025-snigmaotu</a> .	
<b>Responsable</b>	INEGI. Vicepresidencia.	

Consultar la sección de Siglas y abreviaturas en caso de ser necesario.

[Volver a Cuadro 1](#)

<b>SNIGMAOTU-DGGMA-064</b>		Actualizar la normativa técnica del SNIEG, responsabilidad de la DGGMA.
<b>Producto esperado</b>	Proyecto de la Norma Técnica del Marco Geoestadístico (MG).	
<b>Resultados obtenidos:</b> Se obtuvo la versión definitiva de la guía de aplicación de la Norma Técnica del MG y la Guía para vinculación de Información Estadística y Geográfica. El proyecto de Norma Técnica del MG proporciona los criterios y lineamientos para la actualización del MG por parte del INEGI y para su uso en la vinculación geográfica de la información por parte de las UE.		
<b>Producto esperado</b>	Proyecto de la Norma Técnica para el intercambio e integración de la información en materia de Ordenamiento Territorial y Desarrollo Urbano con fines Estadísticos y Geográficos.	
<b>Resultados obtenidos:</b> Se cuenta con una nueva versión del documento normativo, que integra las aportaciones del CTEIDRU y de diversas UA del INEGI, mediante la cual se optimizan los procedimientos y se establecen plazos claros para el intercambio e integración de la información. De manera complementaria, se realizó la reconfiguración del Catálogo de Información Estadística y Geográfica en materia de Ordenamiento Territorial y Desarrollo Urbano, como instrumento complementario al documento normativo. Como resultado, se dispone de un proyecto de documento normativo que fortalece la interoperabilidad y la consistencia de la información en el marco del Sistema Nacional de Información Estadística y Geográfica.		
<b>Ubicación</b>	El producto esperado se encuentra bajo resguardo de la UE responsable.	
<b>Responsable</b>	INEGI. UGMA.	

Consultar la sección de Siglas y abreviaturas en caso de ser necesario.

[Volver a Cuadro 1](#)

**Objetivo Estratégico 2: Garantizar la generación de Información Estadística y Geográfica de calidad, pertinente, veraz, oportuna e inclusiva, y asegurar su adecuada conservación y resguardo.**

<b>SNIGMAOTU-CONANP-065</b>		Generar la IIN, responsabilidad de la CONANP.
<b>Producto esperado</b>	Información Geoespacial de las Áreas Naturales Protegidas, generada a partir de registros administrativos.	
<b>Resultados obtenidos:</b> Se cuenta con una versión actualizada de la IIN, Información Geoespacial de las Áreas Naturales Protegidas, generada a partir de registros administrativos, en formato <i>shapefile</i> , así como el metadato correspondiente. Esta información está integrada por 232 Áreas Naturales Protegidas.		
<b>Ubicación</b>	<a href="https://sig.conanp.gob.mx/IIN">https://sig.conanp.gob.mx/IIN</a> .	
<b>Responsable</b>	CTEIMUSVRF. CONANP. Dirección de Evaluación y Seguimiento.	

Consultar la sección de Siglas y abreviaturas en caso de ser necesario.

[Volver a Cuadro 1](#)

Anexo del Informe de Actividades y Resultados 2025

<b>SNIGMAOTU-SENER-066</b>		Generar la IIN, responsabilidad de la Secretaría de Energía (SENER).
<b>Producto esperado</b>	Origen y destino de la energía a nivel nacional, generada a partir de registros administrativos.	
<b>Resultados obtenidos:</b> El Balance Nacional de Energía es un instrumento descriptivo que presenta las cifras del origen y destino de la energía a nivel nacional de las fuentes primarias y secundarias. Asimismo, incorpora información útil para el análisis de desempeño del sector energético, para el diseño de políticas públicas y para la toma de decisiones.		
<b>Ubicación</b>	<a href="https://www.gob.mx/cms/uploads/attachment/file/977268/Balance_Nacional_de_Energ_a_2023_FINAL06.02.2025.1.pdf">https://www.gob.mx/cms/uploads/attachment/file/977268/Balance Nacional de Energ a 2023 .FINAL06.02.2025.1.pdf</a> .	
<b>Responsable</b>	CTEISE. SENER. Subsecretaría de Planeación y Transición Energética.	

Consultar la sección de Siglas y abreviaturas en caso de ser necesario.

[Volver a Cuadro 1](#)

<b>SNIGMAOTU-INDAABIN-067</b>		Generar la IIN, responsabilidad del INDAABIN.
<b>Producto esperado</b>	Información Estadística del Patrimonio Inmobiliario Federal y Paraestatal, generada a partir de registros administrativos.	
<b>Resultados obtenidos:</b> Uno de los compromisos que tiene el Instituto de Administración y Avalúos de Bienes Nacionales, es generar y proporcionar información estadística oportuna del Patrimonio Inmobiliario Federal y Paraestatal que sirva de base para la definición e impulso de políticas públicas nacionales para la administración eficaz y el óptimo aprovechamiento del patrimonio inmobiliario federal y paraestatal, en beneficio de la APF y de la sociedad mexicana, todo esto como parte de la Declaratoria de Información de Interés Nacional Patrimonio Inmobiliario Federal y Paraestatal.  Por lo que respecta al ejercicio 2024, en enero del 2025, se publicó en la página web del INDAABIN los estadísticos que conforman la Declaratoria, que dan cuenta de 111 473 inmuebles que conformó el Universo del Inventario del Patrimonio Inmobiliario Federal y Paraestatal para dicho ejercicio.		
<b>Ubicación</b>	<a href="https://sistemas.indaabin.gob.mx/EstadisticosRelativosaSIPIFP/">https://sistemas.indaabin.gob.mx/EstadisticosRelativosaSIPIFP/</a> .	
<b>Responsable</b>	CTEICR. INDAABIN. Dirección General de Política y Gestión Inmobiliaria.	

Consultar la sección de Siglas y abreviaturas en caso de ser necesario.

[Volver a Cuadro 1](#)

<b>SNIGMAOTU-RAN-068</b>		Generar la IIN, responsabilidad del RAN.
<b>Producto esperado</b>	Información estadística de la Estructura de la Propiedad Social en México, generada a partir de registros administrativos.	
<b>Resultados obtenidos:</b> La Información estadística de la Estructura de la Propiedad Social en México (IEEPSM) refleja la situación agraria nacional al 31 de diciembre de 2024. De la superficie total nacional 99 608 232 hectáreas, el 51 % corresponden a propiedad social.  Dentro de la propiedad social, 97 430 103 hectáreas pertenecen a núcleos agrarios regularizados, de las cuales 92 746 668 hectáreas han sido certificadas y tituladas.  El universo de núcleos agrarios se integra por 29 836 ejidos y 2 425 comunidades. De estos núcleos, 30 520 han sido certificados, incluyendo 28 525 ejidos y 1 995 comunidades. En contraste, 1 741 núcleos agrarios aún no están certificados, conformados por 1 311 ejidos y 430 comunidades.  El avance de la certificación se sitúa en un 95 % de los núcleos y un 93 % de la superficie, lo que ha resultado en la emisión de 10 950 563 documentos y 5 297 968 beneficiados.		
<b>Ubicación</b>	<a href="http://www.ran.gob.mx/ran/index.php/IIN">http://www.ran.gob.mx/ran/index.php/IIN</a> .	
<b>Responsable</b>	CTEICR. RAN. Dirección General de Operación y Sistemas.	

Consultar la sección de Siglas y abreviaturas en caso de ser necesario.

[Volver a Cuadro 1](#)

## Anexo del Informe de Actividades y Resultados 2025

<b>SNIGMAOTU-INECC-069</b>		Generar la IIN, responsabilidad del INECC.
<b>Producto esperado</b>	Inventario Nacional de Emisiones de Gases y Compuestos de Efecto Invernadero, generado a partir de registros administrativos.	
<b>Resultados obtenidos:</b>		
Durante 2025 se realizó la actualización del Inventario Nacional de Emisiones de Gases y Compuestos de Efecto Invernadero 1990-2023, conforme a las metodologías del IPCC, mismo que fue entregado como IIN al INEGI el 27 de agosto de 2025. Se obtuvieron las emisiones brutas y netas a nivel nacional de gases y compuestos de efecto invernadero para la serie histórica 1990-2023, las cuales permiten reflejar su estado, así como tendencias nacionales. La generación de esta información permite determinar la responsabilidad o contribución de cada país al incremento de su concentración en la atmósfera y por tanto al cambio climático.		
<b>Ubicación</b>	<a href="https://www.gob.mx/cms/uploads/attachment/file/1031246/INEGyCEI_1990-2024_Dif_221025.xlsx">https://www.gob.mx/cms/uploads/attachment/file/1031246/INEGyCEI_1990-2024_Dif_221025.xlsx</a> .	
<b>Responsable</b>	CTEICCER. INECC. Coordinación General de Mitigación del Cambio Climático.	

Consultar la sección de Siglas y abreviaturas en caso de ser necesario.

[Volver a Cuadro 1](#)

<b>SNIGMAOTU-SEMARNAT-070</b>		Generar la IIN, responsabilidad de la SEMARNAT.
<b>Producto esperado</b>	Informe de Consumo de Sustancias Agotadoras de la Capa de Ozono, generado a partir de registros administrativos.	
<b>Resultados obtenidos:</b>		
Se integró el Informe de País y el reporte A7 con cifras de 2024, el cual fue entregado el 30 de abril de 2025 al Fondo Multilateral y al Secretariado de Ozono, respectivamente. Dichos registros administrativos se basaron en la información de aduanas sobre las importaciones y exportaciones de las sustancias agotadoras de la capa de ozono.		
<b>Ubicación</b>	<a href="http://apps2.semarnat.gob.mx:8080/sissao/archivos/Reporte_del_Programa_de_Pais_2024.pdf">http://apps2.semarnat.gob.mx:8080/sissao/archivos/Reporte_del_Programa_de_Pais_2024.pdf</a> .	
<b>Responsable</b>	CTEICCER. SEMARNAT. Dirección General de Industria, Energías Limpias y Gestión de la Calidad del Aire.	

Consultar la sección de Siglas y abreviaturas en caso de ser necesario.

[Volver a Cuadro 1](#)

<b>SNIGMAOTU-DGGMA-071</b>		Generar la IIN, responsabilidad de la DGGMA del INEGI.
<b>Producto esperado</b>	Información Topográfica a escala 1:50 000 y sus actualizaciones.	
<b>Resultados obtenidos:</b>		
<p>Se cuenta con la actualización del Conjunto Nacional de Información Topográfica a escala 1:50 000, que incluye 73 objetos espaciales definidos en el Diccionario de Datos vigente, generando un conjunto de datos vectoriales con un total de 17 131 469 instancias geográficas.</p> <p>Se integraron y revisaron a la base de datos de la Información Topográfica a escala 1:50 000, los resultados de la atención de 76 108 casos de revisión, distribuidos en los siguientes objetos espaciales: Acueducto: 2 298; Aeródromo civil: 17; Área pública: 507; Bordo: 13 056; Camino: 2 984; Canal: 4 704; Carretera: 1 665; Cementerio: 90; Conducto: 60; Corriente de agua: 677; Cuerpo de agua: 1 025; Depósito de desechos: 27; Edificación: 5 524; Edificación cultural: 6 816; Elemento insular: 31; Emisor de señales para navegación: 27; Enlace fluvial: 5; Escuela: 2 116; Estación de abastecimiento de combustible: 1 085; Estación de ferrocarril: 61; Estación de telecomunicación: 110; Estanque: 213; Estructura elevada: 6; Forma de relieve submarino: 76; Funicular/Teleférico: 1; Granja: 1 059; Instalación aduanal: 45; Instalación de bombeo: 65; Instalación deportiva o recreativa: 210; Instalación diversa: 25; Instalación industrial: 520; Instalación portuaria: 4; Línea de transmisión: 602; Localidad: 7; Malpaís: 2; Manantial: 260; Manzana: 7 477; Mina: 16; Muro de contención: 20; Pantano: 20; Pista de aviación: 11; Planta de agua: 180; Planta generadora: 1; Plaza de cobro: 72; Pozo: 6 339; Presa: 58; Rasgo arqueológico: 11; Referencia geográfica: 16; Salina: 45; Salto de agua: 23; Servicio médico: 1 498; Subestación eléctrica: 428; Tanque: 8 906; Terreno sujeto a inundación: 433; Túnel: 54; Vado: 314; Vía férrea: 7; Vialidad: 4 187 y Zona arenosa: 12.</p>		
<b>Producto esperado</b>	Red Geodésica Nacional (RGNA).	
<b>Resultados obtenidos:</b>		
<p>Se logró la generación de nuevas estaciones geodésicas para poner a disposición de los usuarios del SNIEG, donde se recopilaron y revisaron un total de 11 159 estaciones geodésicas, pertenecientes a sus tres vertientes; de estas, se registraron 4 468 estaciones para su publicación y difusión. Adicionalmente, se alcanzó un total de 7 884 horas de monitoreo de operación y generación de datos RINEX, los cuales fueron depositados por las 28 estaciones que conforman la RGNA.</p>		
<b>Ubicación</b>	Información Topográfica a escala 1:50 000 y sus actualizaciones. <a href="https://www.inegi.org.mx/app/biblioteca/ficha.html?upc=794551163047">https://www.inegi.org.mx/app/biblioteca/ficha.html?upc=794551163047</a> . Red Geodésica Nacional. <a href="https://www.inegi.org.mx/app/geo2/rqnp/">https://www.inegi.org.mx/app/geo2/rqnp/</a> .	
<b>Responsable</b>	INEGI. UGMA.	

Consultar la sección de Siglas y abreviaturas en caso de ser necesario.

[Volver a Cuadro 1](#)

Anexo del Informe de Actividades y Resultados 2025

<b>SNIGMAOTU-SEMARNAT-073</b>		Actualizar el IC responsabilidad de la DGPEEA de la SEMARNAT en el marco del CTEIMUSVRF.
<b>Producto esperado</b>	Un IC en el tema medio físico y natural. 1. Superficie de áreas naturales terrestres y marinas protegidas.	
<b>Resultados obtenidos:</b> El IC "Superficie de áreas naturales terrestres y marinas protegidas" y su familia "Superficie de áreas naturales marinas protegidas" y "Superficie de áreas naturales terrestres protegidas" fueron actualizados oportunamente el 16 de junio de 2025 en el sitio web del CNI.  En esta actualización se atendieron algunas de las observaciones de forma que solicitó la Dirección de Evaluación y Seguimiento de la CONANP, como unidad responsable del cálculo. Sin embargo, la CONANP nos solicita que se hagan modificaciones en el nombre de la familia de indicadores, en la fórmula de cálculo del metadato y en algunas notas que se someterán como propuesta de "Modificación al Indicador Clave", de acuerdo con la normativa especificada en las "Reglas para la integración, difusión y administración del catálogo nacional de indicadores", en el seno del Comité Técnico Especializado de Información en Materia de Uso de Suelo, Vegetación y Recursos Forestales.		
<b>Ubicación</b>	a. Superficie de áreas naturales marinas protegidas. <a href="https://www.snieg.mx/cni/escenario.aspx?idOrden=1.4&amp;ind=6200031246&amp;gen=1477&amp;d=n">https://www.snieg.mx/cni/escenario.aspx?idOrden=1.4&amp;ind=6200031246&amp;gen=1477&amp;d=n</a> . b. Superficie de áreas naturales terrestres protegidas. <a href="https://www.snieg.mx/cni/escenario.aspx?idOrden=1.4&amp;ind=6200031244&amp;gen=1476&amp;d=n">https://www.snieg.mx/cni/escenario.aspx?idOrden=1.4&amp;ind=6200031244&amp;gen=1476&amp;d=n</a> . c. Superficie de áreas naturales terrestres y marinas protegidas. <a href="https://www.snieg.mx/cni/escenario.aspx?idOrden=1.4&amp;ind=6200031293&amp;gen=1475&amp;d=n">https://www.snieg.mx/cni/escenario.aspx?idOrden=1.4&amp;ind=6200031293&amp;gen=1475&amp;d=n</a> .	
<b>Responsable</b>	CTEIMUSVRF. SEMARNAT. Dirección General de Planeación, Evaluación y Estadística Ambiental.	

Consultar la sección de Siglas y abreviaturas en caso de ser necesario.

[Volver a Cuadro 1](#)

<b>SNIGMAOTU-CONAFOR-074</b>		Actualizar el IC responsabilidad de la CONAFOR en el marco del CTEIMUSVRF.
<b>Producto esperado</b>	Un IC en el tema medio físico y natural. 1. Tasa de deforestación bruta nacional.	
<b>Resultados obtenidos:</b> Se realizó la estimación del IC "Tasa de deforestación bruta nacional" a partir del análisis de la información obtenida a partir de la fotointerpretación de imágenes satelitales de mediana, alta y muy alta resolución de las 26 660 parcelas correspondientes a la malla nacional de muestreo, la cual cubre la totalidad de las tierras forestales del país. La Comisión Nacional Forestal (CONAFOR) desarrolló una metodología para evaluar la pérdida de la cobertura de vegetación forestal, la cual mide la tasa anual de pérdida de vegetación forestal (tierras forestales) a nivel nacional, expresada en porcentaje, como un indicador proxy del nivel de protección y conservación de los ecosistemas forestales incluyendo los bienes y servicios ecosistémicos que contribuyen al bienestar de la población. Los resultados de la estimación indican una reducción de la tasa de deforestación bruta nacional, al pasar de -0.19 % en 2023 a -0.11 % en 2024. En términos absolutos, se observó que la conversión de tierras forestales a otros usos (deforestación) se redujo de 183 882 hectáreas en 2023 a 108 959 hectáreas en 2024.		
<b>Ubicación</b>	Tasa de deforestación bruta nacional. <a href="https://www.snieg.mx/cni/escenario.aspx?idOrden=1.1&amp;ind=6207133065&amp;gen=15529&amp;d=n">https://www.snieg.mx/cni/escenario.aspx?idOrden=1.1&amp;ind=6207133065&amp;gen=15529&amp;d=n</a> .	
<b>Responsable</b>	CTEIMUSVRF. CONAFOR. Gerencia de Sistema Nacional de Monitoreo Forestal de la Coordinación General de Planeación e Información.	

Consultar la sección de Siglas y abreviaturas en caso de ser necesario.

[Volver a Cuadro 1](#)

Anexo del Informe de Actividades y Resultados 2025

<b>SNIGMAOTU-DGEE-075</b>		Actualizar los IC responsabilidad de la DGEE en el marco del CTEISE.
<b>Producto esperado</b>	Dos IC en el tema suministro de energía. 1. Variación de las ventas de electricidad. 2. Variación de las ventas de combustibles básicos de PEMEX.	
<b>Resultados obtenidos:</b> Se cuenta con la actualización de los IC 1. Variación de las Ventas de Electricidad y 2. Variación de las ventas de combustibles básicos de PEMEX. Como parte de las actividades del producto esperado, se realizó la captación de los datos requeridos sobre electricidad y sobre la venta de combustibles, según fuentes informantes, obtenida de enero a diciembre 2025, para la difusión de datos estadísticos de noviembre 2024 a octubre 2025. Se realizó la integración de los datos sobre el consumo de electricidad y sobre consumo de combustibles básicos de noviembre 2024 a octubre 2025. Se realizó el análisis y validación de los cálculos de los IC sobre el consumo de electricidad y sobre el consumo de combustible básico, de noviembre 2024 a octubre 2025. Se continuó y concluyó con la elaboración del: Informe de la actualización de los IC de la Variación de las Ventas de Electricidad y de las Ventas de Combustible Básico de PEMEX. Se realizó la integración y cálculo de los IC sobre la variación de las ventas de electricidad y sobre la variación de las ventas de combustibles básicos de PEMEX de noviembre 2024 a octubre 2025 para su difusión en el CNI en el portal del SNIEG.		
<b>Ubicación</b>	Variación de las ventas de electricidad. <a href="https://www.snieg.mx/cni/escenario.aspx?ind=6207138766&amp;gen=15790&amp;d=n&amp;idOrden=1.1">https://www.snieg.mx/cni/escenario.aspx?ind=6207138766&amp;gen=15790&amp;d=n&amp;idOrden=1.1</a> . Variación de las ventas de combustibles básicos de PEMEX. <a href="https://www.snieg.mx/cni/escenario.aspx?ind=6207138765&amp;gen=15789&amp;d=n&amp;idOrden=1.1">https://www.snieg.mx/cni/escenario.aspx?ind=6207138765&amp;gen=15789&amp;d=n&amp;idOrden=1.1</a> .	
<b>Responsable</b>	CTEISE. INEGI. UEE.	

Consultar la sección de Siglas y abreviaturas en caso de ser necesario.

[Volver a Cuadro 1](#)

SNIGMAOTU-SENER-076		Actualizar los IC responsabilidad de la SENER en el marco del CTEISE.
<b>Producto esperado</b>	<p>Total de trece IC en los siguientes temas: Cuatro IC en el tema de suministro de energía.</p> <ol style="list-style-type: none"> <li>1. Reserva de Planeación en términos de Margen de Reserva del Sistema Interconectado Nacional.</li> <li>2. Oferta interna bruta de energía cubierta con importaciones.</li> <li>3. Oferta interna bruta de energía.</li> <li>4. Índice de independencia energética.</li> </ol> <p>Siete IC en el tema de extracción de petróleo y gas.</p> <ol style="list-style-type: none"> <li>5. Producción de gas natural promedio diario.</li> <li>6. Tasa de restitución de reservas de hidrocarburos.</li> <li>7. Relación Reservas - Producción.</li> <li>8. Producción de petróleo promedio diario.</li> <li>9. Participación de los hidrocarburos en la producción nacional de energía.</li> <li>10. Participación de fuentes renovables y alternas en la producción nacional de energía.</li> <li>11. Intensidad energética nacional.</li> </ol> <p>Dos IC en el tema de protección ambiental.</p> <ol style="list-style-type: none"> <li>12. Proporción de la energía renovable en el consumo energético total.</li> <li>13. Intensidad energética medida en función de la energía primaria y el PIB.</li> </ol>	
<b>Resultados obtenidos:</b>		
Los IC proporcionan información del suministro de energía, la participación de las energías renovables dentro de la matriz energética adicionalmente reporta datos relacionados con la extracción de petróleo, así como la generación, consumo e intensidad energética.		
<b>Ubicación</b>	<ol style="list-style-type: none"> <li>1.Reserva de Planeación en términos de Margen de Reserva del Sistema Interconectado Nacional. <a href="https://www.snieg.mx/cni/escenario.aspx?idOrden=1.1&amp;ind=6207133055&amp;gen=13373&amp;d=n">https://www.snieg.mx/cni/escenario.aspx?idOrden=1.1&amp;ind=6207133055&amp;gen=13373&amp;d=n</a>.</li> <li>2.Oferta interna bruta de energía cubierta con importaciones. <a href="https://www.snieg.mx/cni/escenario.aspx?idOrden=1.1&amp;ind=6200036533&amp;gen=1896&amp;d=n">https://www.snieg.mx/cni/escenario.aspx?idOrden=1.1&amp;ind=6200036533&amp;gen=1896&amp;d=n</a>.</li> <li>3.Oferta interna bruta de energía. <a href="https://www.snieg.mx/cni/escenario.aspx?idOrden=1.1&amp;ind=6200036536&amp;gen=3044&amp;d=n">https://www.snieg.mx/cni/escenario.aspx?idOrden=1.1&amp;ind=6200036536&amp;gen=3044&amp;d=n</a>.</li> <li>4.Índice de independencia energética. <a href="https://www.snieg.mx/cni/escenario.aspx?idOrden=1.1&amp;ind=6200105293&amp;gen=2917&amp;d=n">https://www.snieg.mx/cni/escenario.aspx?idOrden=1.1&amp;ind=6200105293&amp;gen=2917&amp;d=n</a>.</li> <li>5.Producción de gas natural promedio diario. <a href="https://www.snieg.mx/cni/escenario.aspx?idOrden=1.1&amp;ind=6207133047&amp;gen=13365&amp;d=n">https://www.snieg.mx/cni/escenario.aspx?idOrden=1.1&amp;ind=6207133047&amp;gen=13365&amp;d=n</a>.</li> <li>6.Tasa de restitución de reservas de hidrocarburos. <a href="https://www.snieg.mx/cni/escenario.aspx?idOrden=1.1&amp;ind=6207133058&amp;gen=13376&amp;d=n">https://www.snieg.mx/cni/escenario.aspx?idOrden=1.1&amp;ind=6207133058&amp;gen=13376&amp;d=n</a>.</li> <li>7.Relación Reservas –Producción. <a href="https://www.snieg.mx/cni/escenario.aspx?idOrden=1.1&amp;ind=6207133052&amp;gen=13370&amp;d=n">https://www.snieg.mx/cni/escenario.aspx?idOrden=1.1&amp;ind=6207133052&amp;gen=13370&amp;d=n</a>.</li> <li>8.Producción de petróleo promedio diario. <a href="https://www.snieg.mx/cni/escenario.aspx?idOrden=1.1&amp;ind=6207133050&amp;gen=13368&amp;d=n">https://www.snieg.mx/cni/escenario.aspx?idOrden=1.1&amp;ind=6207133050&amp;gen=13368&amp;d=n</a>.</li> <li>9.Participación de los hidrocarburos en la producción nacional de energía. <a href="https://www.snieg.mx/cni/escenario.aspx?idOrden=1.1&amp;ind=6200105294&amp;gen=2918&amp;d=n">https://www.snieg.mx/cni/escenario.aspx?idOrden=1.1&amp;ind=6200105294&amp;gen=2918&amp;d=n</a>.</li> <li>10.Participación de fuentes renovables y alternas en la producción nacional de energía. <a href="https://www.snieg.mx/cni/escenario.aspx?idOrden=1.1&amp;ind=6200105287&amp;gen=2915&amp;d=n">https://www.snieg.mx/cni/escenario.aspx?idOrden=1.1&amp;ind=6200105287&amp;gen=2915&amp;d=n</a>.</li> <li>11.Intensidad energética nacional. <a href="https://www.snieg.mx/cni/escenario.aspx?idOrden=1.1&amp;ind=6207138097&amp;gen=15655&amp;d=n">https://www.snieg.mx/cni/escenario.aspx?idOrden=1.1&amp;ind=6207138097&amp;gen=15655&amp;d=n</a>.</li> <li>12.Proporción de la energía renovable en el consumo energético total. <a href="https://www.snieg.mx/cni/escenario.aspx?idOrden=1.1&amp;ind=6207138755&amp;gen=15781&amp;d=n">https://www.snieg.mx/cni/escenario.aspx?idOrden=1.1&amp;ind=6207138755&amp;gen=15781&amp;d=n</a>.</li> <li>13.Intensidad energética medida en función de la energía primaria y el PIB. <a href="https://www.snieg.mx/cni/escenario.aspx?idOrden=1.1&amp;ind=6207138763&amp;gen=15788&amp;d=n">https://www.snieg.mx/cni/escenario.aspx?idOrden=1.1&amp;ind=6207138763&amp;gen=15788&amp;d=n</a>.</li> </ol>	
<b>Responsable</b>	<p>CTEISE. SENER. Subsecretaría de Planeación y Transición Energética.</p>	

Consultar la sección de Siglas y abreviaturas en caso de ser necesario.

[Volver a Cuadro 1](#)

<b>SNIGMAOTU-RAN-077</b>	Actualizar los IC responsabilidad del RAN en el marco del CTEICR.
<b>Producto esperado</b>	<p>Treinta y seis IC en el tema de asentamientos humanos.</p> <ol style="list-style-type: none"> <li>1. Número de ejidos registrados.</li> <li>2. Superficie ejidal registrada.</li> <li>3. Número de ejidos registrados con delimitación de tierras.</li> <li>4. Superficie ejidal registrada con delimitación de tierras.</li> <li>5. Número de comunidades registradas.</li> <li>6. Superficie comunal registrada.</li> <li>7. Número de ejidos registrados con tierras destinadas al asentamiento humano.</li> <li>8. Superficie ejidal registrada destinada al asentamiento humano.</li> <li>9. Número de ejidos registrados con tierras destinadas al parcelamiento.</li> <li>10. Superficie ejidal registrada destinada al parcelamiento.</li> <li>11. Número de ejidos registrados con tierras destinadas al uso común.</li> <li>12. Superficie ejidal registrada con tierras destinadas al uso común.</li> <li>13. Número de ejidos registrados con solares urbanos delimitados.</li> <li>14. Número de solares urbanos delimitados en ejidos.</li> <li>15. Superficie ejidal registrada como solar urbano delimitado.</li> <li>16. Número de ejidos registrados con tierras destinadas a reserva de crecimiento del asentamiento humano.</li> <li>17. Superficie registrada destinada a reserva de crecimiento del asentamiento humano.</li> <li>18. Número de comunidades registradas con la delimitación al interior de sus tierras.</li> <li>19. Superficie comunal registrada con delimitación al interior de tierras.</li> <li>20. Número de comunidades registradas con tierras destinadas al asentamiento humano.</li> <li>21. Superficie registrada destinada al asentamiento humano en comunidades.</li> <li>22. Número de comunidades registradas con solares urbanos delimitados.</li> <li>23. Número de solares urbanos delimitados en comunidades.</li> <li>24. Superficie comunal registrada como solar urbano delimitado.</li> <li>25. Número de comunidades registradas con tierras destinadas al uso común.</li> <li>26. Superficie destinada al uso común en comunidades registradas.</li> <li>27. Número de comunidades registradas con tierras destinadas a la reserva de crecimiento.</li> <li>28. Superficie destinada a la reserva de crecimiento en comunidades registradas.</li> <li>29. Número de comunidades registradas con tierras destinadas al parcelamiento.</li> <li>30. Superficie destinada al parcelamiento en comunidades registradas.</li> <li>31. Número de ejidos registrados sin certificar.</li> <li>32. Superficie de ejidos registrados sin certificar.</li> <li>33. Número de comunidades registradas sin certificar.</li> <li>34. Superficie de comunidades registradas sin certificar.</li> <li>35. Proporción de documentos expedidos a sujetos agrarios mujeres.</li> <li>36. Proporción de sujetos agrarios mujeres con documentos expedidos.</li> </ol>
<b>Resultados obtenidos:</b>	<p>El CNI cuenta con 36 indicadores en materia de propiedad social actualizados, incluyendo 2 IC alineados con los ODS de la Agenda 2030.</p> <ol style="list-style-type: none"> <li>1. Número de ejidos registrados.</li> <li>2. Superficie ejidal registrada.</li> <li>3. Número de ejidos registrados con delimitación de tierras.</li> <li>4. Superficie ejidal registrada con delimitación de tierras.</li> <li>5. Número de comunidades registradas.</li> <li>6. Superficie comunal registrada.</li> <li>7. Número de ejidos registrados con tierras destinadas al asentamiento humano.</li> <li>8. Superficie ejidal registrada destinada al asentamiento humano.</li> <li>9. Número de ejidos registrados con tierras destinadas al parcelamiento.</li> <li>10. Superficie ejidal registrada destinada al parcelamiento.</li> <li>11. Número de ejidos registrados con tierras destinadas al uso común.</li> <li>12. Superficie ejidal registrada con tierras destinadas al uso común.</li> <li>13. Número de ejidos registrados con solares urbanos delimitados.</li> <li>14. Número de solares urbanos delimitados en ejidos.</li> <li>15. Superficie ejidal registrada como solar urbano delimitado.</li> <li>16. Número de ejidos registrados con tierras destinadas a reserva de crecimiento del asentamiento humano.</li> <li>17. Superficie registrada destinada a reserva de crecimiento del asentamiento humano.</li> <li>18. Número de comunidades registradas con la delimitación al interior de sus tierras.</li> <li>19. Superficie comunal registrada con delimitación al interior de tierras.</li> </ol>

	<p>20. Número de comunidades registradas con tierras destinadas al asentamiento humano.</p> <p>21. Superficie registrada destinada al asentamiento humano en comunidades.</p> <p>22. Número de comunidades registradas con solares urbanos delimitados.</p> <p>23. Número de solares urbanos delimitados en comunidades.</p> <p>24. Superficie comunal registrada como solar urbano delimitado.</p> <p>25. Número de comunidades registradas con tierras destinadas al uso común.</p> <p>26. Superficie destinada al uso común en comunidades registradas.</p> <p>27. Número de comunidades registradas con tierras destinadas a la reserva de crecimiento.</p> <p>28. Superficie destinada a la reserva de crecimiento en comunidades registradas.</p> <p>29. Número de comunidades registradas con tierras destinadas al parcelamiento.</p> <p>30. Superficie destinada al parcelamiento en comunidades registradas.</p> <p>31. Número de ejidos registrados sin certificar.</p> <p>32. Superficie de ejidos registrados sin certificar.</p> <p>33. Número de comunidades registradas sin certificar.</p> <p>34. Superficie de comunidades registradas sin certificar.</p> <p>35. Proporción de documentos expedidos a sujetos agrarios mujeres.</p> <p>36. Proporción de sujetos agrarios mujeres con documentos expedidos.</p>
<p><b>Ubicación</b></p>	<p>1. Número de ejidos registrados. <a href="https://www.snieg.mx/cni/escenario.aspx?idOrden=1.1&amp;ind=6205382313&amp;gen=10543&amp;d=n">https://www.snieg.mx/cni/escenario.aspx?idOrden=1.1&amp;ind=6205382313&amp;gen=10543&amp;d=n</a>.</p> <p>2. Superficie ejidal registrada. <a href="https://www.snieg.mx/cni/escenario.aspx?idOrden=1.1&amp;ind=6205382316&amp;gen=10545&amp;d=n">https://www.snieg.mx/cni/escenario.aspx?idOrden=1.1&amp;ind=6205382316&amp;gen=10545&amp;d=n</a>.</p> <p>3. Número de ejidos registrados con delimitación de tierras. <a href="https://www.snieg.mx/cni/escenario.aspx?idOrden=1.1&amp;ind=6205382311&amp;gen=10540&amp;d=n">https://www.snieg.mx/cni/escenario.aspx?idOrden=1.1&amp;ind=6205382311&amp;gen=10540&amp;d=n</a>.</p> <p>4. Superficie ejidal registrada con delimitación de tierras. <a href="https://www.snieg.mx/cni/escenario.aspx?idOrden=1.1&amp;ind=6205382315&amp;gen=10544&amp;d=n">https://www.snieg.mx/cni/escenario.aspx?idOrden=1.1&amp;ind=6205382315&amp;gen=10544&amp;d=n</a>.</p> <p>5. Número de comunidades registradas. <a href="https://www.snieg.mx/cni/escenario.aspx?idOrden=1.1&amp;ind=6205382312&amp;gen=10541&amp;d=n">https://www.snieg.mx/cni/escenario.aspx?idOrden=1.1&amp;ind=6205382312&amp;gen=10541&amp;d=n</a>.</p> <p>6. Superficie comunal registrada. <a href="https://www.snieg.mx/cni/escenario.aspx?idOrden=1.1&amp;ind=6205382314&amp;gen=10542&amp;d=n">https://www.snieg.mx/cni/escenario.aspx?idOrden=1.1&amp;ind=6205382314&amp;gen=10542&amp;d=n</a>.</p> <p>7. Número de ejidos registrados con tierras destinadas al asentamiento humano. <a href="https://www.snieg.mx/cni/escenario.aspx?idOrden=1.1&amp;ind=6207050557&amp;gen=12581&amp;d=n">https://www.snieg.mx/cni/escenario.aspx?idOrden=1.1&amp;ind=6207050557&amp;gen=12581&amp;d=n</a>.</p> <p>8. Superficie ejidal registrada destinada al asentamiento humano. <a href="https://www.snieg.mx/cni/escenario.aspx?idOrden=1.1&amp;ind=6207050558&amp;gen=12582&amp;d=n">https://www.snieg.mx/cni/escenario.aspx?idOrden=1.1&amp;ind=6207050558&amp;gen=12582&amp;d=n</a>.</p> <p>9. Número de ejidos registrados con tierras destinadas al parcelamiento. <a href="https://www.snieg.mx/cni/escenario.aspx?idOrden=1.1&amp;ind=6207050559&amp;gen=12583&amp;d=n">https://www.snieg.mx/cni/escenario.aspx?idOrden=1.1&amp;ind=6207050559&amp;gen=12583&amp;d=n</a>.</p> <p>10. Superficie ejidal registrada destinada al parcelamiento. <a href="https://www.snieg.mx/cni/escenario.aspx?idOrden=1.1&amp;ind=6207050561&amp;gen=12584&amp;d=n">https://www.snieg.mx/cni/escenario.aspx?idOrden=1.1&amp;ind=6207050561&amp;gen=12584&amp;d=n</a>.</p> <p>11. Número de ejidos registrados con tierras destinadas al uso común. <a href="https://www.snieg.mx/cni/escenario.aspx?idOrden=1.1&amp;ind=6207050564&amp;gen=12585&amp;d=n">https://www.snieg.mx/cni/escenario.aspx?idOrden=1.1&amp;ind=6207050564&amp;gen=12585&amp;d=n</a>.</p> <p>12. Superficie ejidal registrada con tierras destinadas al uso común. <a href="https://www.snieg.mx/cni/escenario.aspx?idOrden=1.1&amp;ind=6207050569&amp;gen=12586&amp;d=n">https://www.snieg.mx/cni/escenario.aspx?idOrden=1.1&amp;ind=6207050569&amp;gen=12586&amp;d=n</a>.</p> <p>13. Número de ejidos registrados con solares urbanos delimitados. <a href="https://www.snieg.mx/cni/escenario.aspx?idOrden=1.1&amp;ind=6207050571&amp;gen=12587&amp;d=n">https://www.snieg.mx/cni/escenario.aspx?idOrden=1.1&amp;ind=6207050571&amp;gen=12587&amp;d=n</a>.</p> <p>14. Número de solares urbanos delimitados en ejidos. <a href="https://www.snieg.mx/cni/escenario.aspx?idOrden=1.1&amp;ind=6207050574&amp;gen=12588&amp;d=n">https://www.snieg.mx/cni/escenario.aspx?idOrden=1.1&amp;ind=6207050574&amp;gen=12588&amp;d=n</a>.</p> <p>15. Superficie ejidal registrada como solar urbano delimitado. <a href="https://www.snieg.mx/cni/escenario.aspx?idOrden=1.1&amp;ind=6207050575&amp;gen=12589&amp;d=n">https://www.snieg.mx/cni/escenario.aspx?idOrden=1.1&amp;ind=6207050575&amp;gen=12589&amp;d=n</a>.</p> <p>16. Número de ejidos registrados con tierras destinadas a reserva de crecimiento del asentamiento humano. <a href="https://www.snieg.mx/cni/escenario.aspx?idOrden=1.1&amp;ind=6207050560&amp;gen=12590&amp;d=n">https://www.snieg.mx/cni/escenario.aspx?idOrden=1.1&amp;ind=6207050560&amp;gen=12590&amp;d=n</a>.</p> <p>17. Superficie registrada destinada a reserva de crecimiento del asentamiento humano. <a href="https://www.snieg.mx/cni/escenario.aspx?idOrden=1.1&amp;ind=6207050562&amp;gen=12591&amp;d=n">https://www.snieg.mx/cni/escenario.aspx?idOrden=1.1&amp;ind=6207050562&amp;gen=12591&amp;d=n</a>.</p> <p>18. Número de comunidades registradas con la delimitación al interior de sus tierras. <a href="https://www.snieg.mx/cni/escenario.aspx?idOrden=1.1&amp;ind=6207050565&amp;gen=12592&amp;d=n">https://www.snieg.mx/cni/escenario.aspx?idOrden=1.1&amp;ind=6207050565&amp;gen=12592&amp;d=n</a>.</p> <p>19. Superficie comunal registrada con delimitación al interior de tierras. <a href="https://www.snieg.mx/cni/escenario.aspx?idOrden=1.1&amp;ind=6207050566&amp;gen=12593&amp;d=n">https://www.snieg.mx/cni/escenario.aspx?idOrden=1.1&amp;ind=6207050566&amp;gen=12593&amp;d=n</a>.</p> <p>20. Número de comunidades registradas con tierras destinadas al asentamiento humano. <a href="https://www.snieg.mx/cni/escenario.aspx?idOrden=1.1&amp;ind=6207050567&amp;gen=12594&amp;d=n">https://www.snieg.mx/cni/escenario.aspx?idOrden=1.1&amp;ind=6207050567&amp;gen=12594&amp;d=n</a>.</p> <p>21. Superficie registrada destinada al asentamiento humano en comunidades. <a href="https://www.snieg.mx/cni/escenario.aspx?idOrden=1.1&amp;ind=6207050568&amp;gen=12595&amp;d=n">https://www.snieg.mx/cni/escenario.aspx?idOrden=1.1&amp;ind=6207050568&amp;gen=12595&amp;d=n</a>.</p> <p>22. Número de comunidades registradas con solares urbanos delimitados. <a href="https://www.snieg.mx/cni/escenario.aspx?idOrden=1.1&amp;ind=6207050570&amp;gen=12596&amp;d=n">https://www.snieg.mx/cni/escenario.aspx?idOrden=1.1&amp;ind=6207050570&amp;gen=12596&amp;d=n</a>.</p>

Anexo del Informe de Actividades y Resultados 2025

	<p>23. Número de solares urbanos delimitados en comunidades.  <a href="https://www.snieg.mx/cni/escenario.aspx?idOrden=1.1&amp;ind=6207050572&amp;gen=12597&amp;d=n">https://www.snieg.mx/cni/escenario.aspx?idOrden=1.1&amp;ind=6207050572&amp;gen=12597&amp;d=n</a>.</p> <p>24. Superficie comunal registrada como solar urbano delimitado.  <a href="https://www.snieg.mx/cni/escenario.aspx?idOrden=1.1&amp;ind=6207050573&amp;gen=12598&amp;d=n">https://www.snieg.mx/cni/escenario.aspx?idOrden=1.1&amp;ind=6207050573&amp;gen=12598&amp;d=n</a>.</p> <p>25. Número de comunidades registradas con tierras destinadas al uso común.  <a href="https://www.snieg.mx/cni/escenario.aspx?idOrden=1.1&amp;ind=6207131425&amp;gen=13271&amp;d=n">https://www.snieg.mx/cni/escenario.aspx?idOrden=1.1&amp;ind=6207131425&amp;gen=13271&amp;d=n</a>.</p> <p>26. Superficie destinada al uso común en comunidades registradas.  <a href="https://www.snieg.mx/cni/escenario.aspx?idOrden=1.1&amp;ind=6207131427&amp;gen=13273&amp;d=n">https://www.snieg.mx/cni/escenario.aspx?idOrden=1.1&amp;ind=6207131427&amp;gen=13273&amp;d=n</a>.</p> <p>27. Número de comunidades registradas con tierras destinadas a la reserva de crecimiento.  <a href="https://www.snieg.mx/cni/escenario.aspx?idOrden=1.1&amp;ind=6207131424&amp;gen=13270&amp;d=n">https://www.snieg.mx/cni/escenario.aspx?idOrden=1.1&amp;ind=6207131424&amp;gen=13270&amp;d=n</a>.</p> <p>28. Superficie destinada a la reserva de crecimiento en comunidades registradas.  <a href="https://www.snieg.mx/cni/escenario.aspx?idOrden=1.1&amp;ind=6207131426&amp;gen=13272&amp;d=n">https://www.snieg.mx/cni/escenario.aspx?idOrden=1.1&amp;ind=6207131426&amp;gen=13272&amp;d=n</a>.</p> <p>29. Número de comunidades registradas con tierras destinadas al parcelamiento.  <a href="https://www.snieg.mx/cni/escenario.aspx?idOrden=1.1&amp;ind=6207131423&amp;gen=13269&amp;d=n">https://www.snieg.mx/cni/escenario.aspx?idOrden=1.1&amp;ind=6207131423&amp;gen=13269&amp;d=n</a>.</p> <p>30. Superficie destinada al parcelamiento en comunidades registradas.  <a href="https://www.snieg.mx/cni/escenario.aspx?idOrden=1.1&amp;ind=6207131428&amp;gen=13274&amp;d=n">https://www.snieg.mx/cni/escenario.aspx?idOrden=1.1&amp;ind=6207131428&amp;gen=13274&amp;d=n</a>.</p> <p>31. Número de ejidos registrados sin certificar.  <a href="https://www.snieg.mx/cni/escenario.aspx?idOrden=1.1&amp;ind=6207133062&amp;gen=13380&amp;d=n">https://www.snieg.mx/cni/escenario.aspx?idOrden=1.1&amp;ind=6207133062&amp;gen=13380&amp;d=n</a>.</p> <p>32. Superficie de ejidos registrados sin certificar.  <a href="https://www.snieg.mx/cni/escenario.aspx?idOrden=1.1&amp;ind=6207133064&amp;gen=13382&amp;d=n">https://www.snieg.mx/cni/escenario.aspx?idOrden=1.1&amp;ind=6207133064&amp;gen=13382&amp;d=n</a>.</p> <p>33. Número de comunidades registradas sin certificar.  <a href="https://www.snieg.mx/cni/escenario.aspx?idOrden=1.1&amp;ind=6207133061&amp;gen=13379&amp;d=n">https://www.snieg.mx/cni/escenario.aspx?idOrden=1.1&amp;ind=6207133061&amp;gen=13379&amp;d=n</a>.</p> <p>34. Superficie de comunidades registradas sin certificar.  <a href="https://www.snieg.mx/cni/escenario.aspx?idOrden=1.1&amp;ind=6207133063&amp;gen=13381&amp;d=n">https://www.snieg.mx/cni/escenario.aspx?idOrden=1.1&amp;ind=6207133063&amp;gen=13381&amp;d=n</a>.</p> <p>35. Proporción de documentos expedidos a sujetos agrarios mujeres.  <a href="https://www.snieg.mx/cni/escenario.aspx?idOrden=1.1&amp;ind=6207139353&amp;gen=15812&amp;d=n">https://www.snieg.mx/cni/escenario.aspx?idOrden=1.1&amp;ind=6207139353&amp;gen=15812&amp;d=n</a>.</p> <p>36. Proporción de sujetos agrarios mujeres con documentos expedidos.  <a href="https://www.snieg.mx/cni/escenario.aspx?idOrden=1.1&amp;ind=6207139356&amp;gen=15815&amp;d=n">https://www.snieg.mx/cni/escenario.aspx?idOrden=1.1&amp;ind=6207139356&amp;gen=15815&amp;d=n</a>.</p>
<b>Responsable</b>	<p>CTEICR.                  RAN. Dirección General de Operación y Sistemas.</p>

Consultar la sección de Siglas y abreviaturas en caso de ser necesario.

[Volver a Cuadro 1](#)

<b>SNIGMAOTU-SEMARNAT-078</b>		Actualizar los IC responsabilidad de la DGIELGCA de la SEMARNAT en el marco del CTEICCEER.
<b>Producto esperado</b>	Dos IC en el tema medio físico y natural. 1. Consumo nacional de sustancias agotadoras del ozono estratosférico. 2. Emisión nacional de contaminantes según criterio.	
<b>Resultados obtenidos:</b> Se cuenta con la actualización de los dos IC en el tema medio físico y natural:		
1. Consumo nacional de sustancias agotadoras del ozono estratosférico: La integración del Informe de Consumo de Sustancias Agotadoras de la Capa de Ozono, permite a México dar cumplimiento al Protocolo de Montreal con la presentación de datos sobre el consumo de las sustancias reguladas por dicho Protocolo. La integración y presentación anual del Informe de País sobre la información del consumo de las sustancias agotadoras del ozono, es considerada información de Interés nacional, por lo que el indicador clave es importante para la producción de estadísticas y el interés público.		
2. Emisión nacional de contaminantes según criterio: El Inventario Nacional de Emisiones de Gases Criterio, ayuda a identificar las principales fuentes de contaminación, medir las emisiones y evaluar su impacto en la salud pública y el medio ambiente. Esta información permite a las autoridades y organizaciones diseñar estrategias efectivas para reducir las emisiones y cumplir con las normativas ambientales, además, los inventarios de emisiones son esenciales para la investigación científica y el desarrollo de tecnologías más limpias y eficientes.		
<b>Ubicación</b>	1. Consumo Nacional de Sustancias Agotadoras de ozono estratosférico. <a href="https://www.snieg.mx/cni/escenario.aspx?idOrden=1.1&amp;ind=6200011957&amp;gen=669&amp;d=n">https://www.snieg.mx/cni/escenario.aspx?idOrden=1.1&amp;ind=6200011957&amp;gen=669&amp;d=n</a> . 2. Emisión nacional de contaminantes según criterio. a. Emisión nacional de contaminantes por partículas suspendidas con diámetros menores de 2.5 micrómetros. <a href="https://www.snieg.mx/cni/escenario.aspx?idOrden=1.1&amp;ind=6200011962&amp;gen=751&amp;d=n">https://www.snieg.mx/cni/escenario.aspx?idOrden=1.1&amp;ind=6200011962&amp;gen=751&amp;d=n</a> . b. Emisión nacional de contaminantes por partículas suspendidas con diámetros menores de 10 micrómetros. <a href="https://www.snieg.mx/cni/escenario.aspx?idOrden=1.1&amp;ind=6200011963&amp;gen=752&amp;d=n">https://www.snieg.mx/cni/escenario.aspx?idOrden=1.1&amp;ind=6200011963&amp;gen=752&amp;d=n</a> . c. Emisión nacional de contaminantes por óxidos de nitrógeno. <a href="https://www.snieg.mx/cni/escenario.aspx?idOrden=1.1&amp;ind=6200011965&amp;gen=750&amp;d=n">https://www.snieg.mx/cni/escenario.aspx?idOrden=1.1&amp;ind=6200011965&amp;gen=750&amp;d=n</a> . d. Emisión nacional de contaminantes por óxidos de azufre. <a href="https://www.snieg.mx/cni/escenario.aspx?idOrden=1.1&amp;ind=6200011967&amp;gen=749&amp;d=n">https://www.snieg.mx/cni/escenario.aspx?idOrden=1.1&amp;ind=6200011967&amp;gen=749&amp;d=n</a> . e. Emisión nacional de contaminantes por monóxido de carbono. <a href="https://www.snieg.mx/cni/escenario.aspx?idOrden=1.1&amp;ind=6200011964&amp;gen=748&amp;d=n">https://www.snieg.mx/cni/escenario.aspx?idOrden=1.1&amp;ind=6200011964&amp;gen=748&amp;d=n</a> . f. Emisión nacional de contaminantes por compuestos orgánicos volátiles. <a href="https://www.snieg.mx/cni/escenario.aspx?idOrden=1.1&amp;ind=6200011961&amp;gen=747&amp;d=n">https://www.snieg.mx/cni/escenario.aspx?idOrden=1.1&amp;ind=6200011961&amp;gen=747&amp;d=n</a> . g. Emisión nacional de contaminantes por amoniaco. <a href="https://www.snieg.mx/cni/escenario.aspx?idOrden=1.1&amp;ind=6200011966&amp;gen=671&amp;d=n">https://www.snieg.mx/cni/escenario.aspx?idOrden=1.1&amp;ind=6200011966&amp;gen=671&amp;d=n</a> .	
<b>Responsable</b>	CTEICCEER SEMARNAT. Dirección General de Industria, Energías Limpias y Gestión de la Calidad del Aire.	

Consultar la sección de Siglas y abreviaturas en caso de ser necesario.

[Volver a Cuadro 1](#)

<b>SNIGMAOTU-INECC-079</b>		Actualizar los IC responsabilidad del INECC en el marco del CTEICCER.
<b>Producto esperado</b>	Seis IC en el tema medio físico y natural. 1. Emisión nacional de gases de efecto invernadero. 2. Emisión de gases de efecto invernadero por producto interno bruto. 3. Emisión de gases de efecto invernadero per cápita. 4. Emisión de bióxido de carbono por quema de combustibles fósiles. 5. Emisión de bióxido de carbono por producto interno bruto. 6. Emisión per cápita por bióxido de carbono.	
<b>Resultados obtenidos:</b>		
Se generó la actualización de los seis IC en el tema medio físico y natural, considerando los valores de la última actualización del Inventario Nacional de Emisiones de Gases y Compuestos de Efecto Invernadero 1990-2023, que es Información de Interés Nacional. Estos indicadores evalúan la intensidad de las emisiones con relación al PIB, que permite medir la eficiencia con la que crece la economía del país, y con relación a la población. En conjunto estos indicadores permiten interpretar de una manera más adecuada el desempeño climático del país.		
<b>Ubicación</b>	1. Emisión nacional de gases de efecto invernadero. <a href="https://www.snieg.mx/cni/escenario.aspx?idOrden=1.1&amp;ind=6200030186&amp;gen=1368&amp;d=n">https://www.snieg.mx/cni/escenario.aspx?idOrden=1.1&amp;ind=6200030186&amp;gen=1368&amp;d=n</a> . 2. Emisión de gases de efecto invernadero por producto interno bruto. <a href="https://www.snieg.mx/cni/escenario.aspx?idOrden=1.1&amp;ind=6200030189&amp;gen=1369&amp;d=n">https://www.snieg.mx/cni/escenario.aspx?idOrden=1.1&amp;ind=6200030189&amp;gen=1369&amp;d=n</a> . 3. Emisión de gases de efecto invernadero per cápita. <a href="https://www.snieg.mx/cni/escenario.aspx?idOrden=1.1&amp;ind=6200030182&amp;gen=1370&amp;d=n">https://www.snieg.mx/cni/escenario.aspx?idOrden=1.1&amp;ind=6200030182&amp;gen=1370&amp;d=n</a> . 4. Emisión de bióxido de carbono por quema de combustibles fósiles. <a href="https://www.snieg.mx/cni/escenario.aspx?idOrden=1.1&amp;ind=6200030198&amp;gen=1371&amp;d=n">https://www.snieg.mx/cni/escenario.aspx?idOrden=1.1&amp;ind=6200030198&amp;gen=1371&amp;d=n</a> . 5. Emisión de bióxido de carbono por producto interno bruto. <a href="https://www.snieg.mx/cni/escenario.aspx?idOrden=1.1&amp;ind=6200030183&amp;gen=1372&amp;d=n">https://www.snieg.mx/cni/escenario.aspx?idOrden=1.1&amp;ind=6200030183&amp;gen=1372&amp;d=n</a> . 6. Emisión per cápita por bióxido de carbono. <a href="https://www.snieg.mx/cni/escenario.aspx?idOrden=1.1&amp;ind=6200030185&amp;gen=1373&amp;d=n">https://www.snieg.mx/cni/escenario.aspx?idOrden=1.1&amp;ind=6200030185&amp;gen=1373&amp;d=n</a> .	
<b>Responsable</b>	CTEICCER. INECC. Coordinación General de Mitigación del Cambio Climático.	

Consultar la sección de Siglas y abreviaturas en caso de ser necesario.

[Volver a Cuadro 1](#)

**Objetivo Estratégico 3: Extender el uso y aprovechamiento de la Información Estadística y Geográfica conforme las necesidades y capacidades de las y los usuarios.**

<b>SNIGMAOTU-VP-080</b>		Impulsar el uso de IC e IIN del SNIGMAOTU en el PND y sus programas derivados.
<b>Producto esperado</b>	Informe sobre el uso de los IC e IIN del SNIGMAOTU en el PND y sus programas derivados.	
<b>Resultados obtenidos:</b>		
<p>Se cuenta con el informe sobre el uso de los IC e IIN del SNIGMAOTU en el PND y sus programas derivados, resaltando las siguientes actividades: identificación de oportunidades para mejorar la articulación de IC e IIN con el PND y programas derivados; sensibilización de las UE sobre la importancia de incorporar el uso de los IC e IIN para el monitoreo y evaluación de sus proyectos sectoriales; alineación normativa y estratégica: El PNEG 2025-2030 refuerza el compromiso de las UE de utilizar la IIN y los IC en sus procesos de planeación y evaluación, en congruencia con el PND y el PESNIEG; promoción de la interoperabilidad de la información producida por las UE, así como la participación en grupos de personas expertas de organismos internacionales, facilitando la integración de datos y la adopción de mejores prácticas globales; y mejora continua de la calidad técnica de las propuestas de IC a partir del seguimiento y la revisión de propuestas en el marco de los CTE.</p> <p>Se difundió entre las UE el PNEG 2025-2030, destacando la prioridad del uso de la IIN y los IC, y se presentó el Repositorio de Indicadores no vigentes del CNI para fortalecer la transparencia y el análisis longitudinal. Asimismo, se dio seguimiento a la articulación de la IIN con iniciativas estratégicas de alcance nacional y se promovió la interoperabilidad y el uso de estándares internacionales para fortalecer la calidad y el aprovechamiento de la información geoespacial en los instrumentos de planeación nacional. También se revisaron propuestas de IC en el marco de los CTE. Estas acciones permitieron identificar oportunidades para mejorar la articulación de IC e IIN con el PND y sus programas derivados, sensibilizar a las UE sobre la importancia de incorporar el uso de los IC e IIN para el monitoreo y evaluación de sus proyectos sectoriales y la mejora continua de la calidad técnica de las propuestas de IC.</p>		
<b>Ubicación</b>	<p>1. Repositorio de Indicadores no vigentes.  <a href="https://www.snieg.mx/cni/icnoactualiza.aspx">https://www.snieg.mx/cni/icnoactualiza.aspx</a>.</p> <p>2. Presentación del Programa Nacional de Estadística y Geografía 2025-2030 en la segunda sesión ordinaria del CESNIGMAOTU.  <a href="https://www.snieg.mx/2025/12/09/segunda-sesion-ordinaria-2025-snigmaotu/">https://www.snieg.mx/2025/12/09/segunda-sesion-ordinaria-2025-snigmaotu/</a>.</p> <p>3. Agenda y presentaciones de la Segunda Sesión Ordinaria 2025 del CESNIGMAOTU.  <a href="https://www.snieg.mx/2025/12/09/segunda-sesion-ordinaria-2025-snigmaotu/">https://www.snieg.mx/2025/12/09/segunda-sesion-ordinaria-2025-snigmaotu/</a>.</p>	
<b>Responsable</b>	INEGI. Vicepresidencia.	

Consultar la sección de Siglas y abreviaturas en caso de ser necesario.

[Volver a Cuadro 1](#)

<b>SNIGMAOTU-DGGMA-081</b>		Implementar el Marco Integrado de Información Geoespacial.
<b>Producto esperado</b>	Informe de las acciones para la implementación del Marco Integrado de Información Geoespacial.	
<b>Resultados obtenidos:</b>		
<p>Se concluyó el documento guía para el intercambio de información geoespacial bajo estándares de interoperabilidad geoespacial, con el objetivo de sentar los cimientos estratégicos y operativos para la modernización de la gestión de la información territorial en México.</p> <p>A través de un enfoque sistemático que combinó diagnóstico, estandarización, desarrollo tecnológico y enfoque en el capital humano, el proyecto ha producido insumos tangibles y de relevancia: un panorama general de las necesidades de capacitación del sector; una aproximación del estado del patrimonio de datos geoespaciales nacionales; un manual técnico para garantizar la interoperabilidad; y una plataforma funcional que demuestra el poder del acceso unificado a la información.</p> <p>Los productos obtenidos son los siguientes: documento guía para el intercambio de información geoespacial bajo estándares de interoperabilidad geoespacial; diagnóstico del estado actual de los conjuntos de datos geoespaciales fundamentales; instrumento de captación de información para el diagnóstico del estado actual de los conjuntos de datos geoespaciales fundamentales aplicado a las UE; documento sobre el diseño, desarrollo e implementación del geoportal (nivel prototipo) para la Infraestructura de Datos Espaciales de México (IDE-Mex); diagnóstico nacional de detección de necesidades de capacitación en materia geográfica; e instrumento de captación de información para el diagnóstico nacional de detección de necesidades de capacitación en materia geográfica aplicado a las UE.</p> <p>En conjunto, estas acciones constituyen un avance significativo hacia la consolidación de una IDE-Mex que sea colaborativa, innovadora y al servicio de la sociedad, fortaleciendo la capacidad del Estado para planificar, decidir y actuar con base en evidencia geoespacial sólida y accesible.</p>		
<b>Ubicación</b>	El producto esperado se encuentra bajo resguardo de la UE responsable.	
<b>Responsable</b>	CESNIGMAOTU. INEGI. UGMA.	

Consultar la sección de Siglas y abreviaturas en caso de ser necesario.

[Volver a Cuadro 1](#)

**Subsistema Nacional de Información de Gobierno, Seguridad Pública e Impartición de Justicia**

**Objetivo Estratégico 1: Preservar un Sistema plenamente integrado, articulado y capaz de adaptarse a cambios en el entorno nacional e internacional.**

<b>SNIGSPIJ-DGEGSPJ-082</b>		Dar seguimiento a los programas de trabajo de los CTE del SNIGSPIJ.
<b>Producto esperado</b>	Informe de seguimiento a los CTE de Información del SNIGSPIJ.	
<b>Resultados obtenidos:</b>		
<p>Se generó el Informe de seguimiento a los CTE de Información del SNIGSPIJ, en el que se presentan las principales actividades realizadas durante el ejercicio 2025 en el marco de estos órganos colegiados, destacándose las actividades efectuadas para celebrar las reuniones 2025 de los Comités Técnicos Especializados de Información de Gobierno, de Seguridad Pública, de Procuración de Justicia, de Impartición de Justicia, del Sistema Penitenciario, sobre Corrupción y sobre Derechos Humanos, así como el seguimiento a las actividades contenidas en los PT 2020-2025 de estos CTE, conforme a lo establecido en los cronogramas de cada órgano colegiado. Igualmente, se dio seguimiento a los temas a presentarse ante la Junta de Gobierno, relativos a la propuesta de incorporación de tres IC en materia de impartición de justicia, así como la propuesta de modificación al acuerdo de creación del CTEIDH.</p> <p>Con base en lo anterior, se robustece la coordinación con las instituciones del orden federal, estatal y municipal, con los poderes ejecutivo, legislativo y judicial, así como con los organismos constitucionalmente autónomos en los temas de gobierno, derechos humanos, corrupción, seguridad pública, sistema penitenciario, procuración e impartición de justicia, además de dar un seguimiento oportuno a las actividades establecidas en los PT y atender las necesidades de información presentadas para la mejora de las actividades estadísticas y geográficas.</p>		
<b>Ubicación</b>	El producto esperado se encuentra bajo resguardo de la UE responsable.	
<b>Responsable</b>	CESNIGSPIJ. INEGI. UEGSPJ.	

Consultar la sección de Siglas y abreviaturas en caso de ser necesario.

[Volver a Cuadro 1](#)

<b>SNIGSPIJ-PCESNIGSPIJ-083</b>		Verificar la actualización de los programas de trabajo de los CTE que integran el SNIGSPIJ.
<b>Producto esperado</b>	PT actualizados para el periodo 2025-2030, correspondientes a los siete CTE que integran el SNIGSPIJ.	
<b>Resultados obtenidos:</b>		
<p>Se actualizaron los PT de los siete CTE del SNIGSPIJ como resultado de un trabajo colaborativo a cargo de las Presidencias e integrantes de los CTE, con las Secretarías Técnicas respectivas y el acompañamiento de la Vicepresidencia a cargo del SNIGSPIJ. Los PT de los CTE reflejan las prioridades en la producción de información del SNIGSPIJ, así como la consolidación del trabajo colegiado de los órganos que lo conforman.</p>		
<b>Ubicación</b>	El producto esperado se encuentra bajo resguardo de la UE responsable.	
<b>Responsable</b>	CESNIGSPIJ. INEGI. Vicepresidencia del SNIGSPIJ.	

Consultar la sección de Siglas y abreviaturas en caso de ser necesario.

[Volver a Cuadro 1](#)

Anexo del Informe de Actividades y Resultados 2025

<b>SNIGSPIJ-VP-084</b>	Fomentar el sentido de pertenencia al SNIEG de las personas integrantes de las UE que participan en los OC del SNIGSPIJ.
<b>Producto esperado</b>	Acciones implementadas para fomentar el sentido de pertenencia al SNIEG, en el marco de los OC del SNIGSPIJ.
<b>Resultados obtenidos:</b>	
<p>La Vicepresidencia del SNIGSPIJ promovió activamente el sentido de pertenencia al SNIEG entre las UE que conforman los órganos colegiados, a través de: reuniones de trabajo, sesiones de los grupos de colaboración de cada CTE, difusión de programas de información a través de distintos canales, así como participación en espacios deliberativos de las propias entidades, entre ellos: la Conferencia Nacional de Procuración de Justicia, la Conferencia Nacional del Sistema Penitenciario, el Consejo Nacional de Archivos, Consejo Consultivo del Instituto Nacional para el Federalismo y el Desarrollo Municipal, así como la Comisión Nacional de Tribunales Superiores de Justicia de los Estados Unidos Mexicanos.</p> <p>La participación activa de las UE que conforman el SNIGSPIJ permitió, por un lado, el fortalecimiento del propio SNIEG en las materias de competencia del Subsistema, y, por otro lado, que las decisiones con respecto a IC, Información de Interés Nacional, así como la producción de IEG se tomaran de manera colaborativa y colegiada en los espacios diseñados para ello.</p>	
<b>Ubicación</b>	El producto esperado se encuentra bajo resguardo de la UE responsable.
<b>Responsable</b>	INEGI. Vicepresidencia.

Consultar la sección de Siglas y abreviaturas en caso de ser necesario.

[Volver a Cuadro 1](#)

<b>SNIGSPIJ-DGEGSPJ-085</b>		Actualizar y elaborar los proyectos de normativa técnica del SNIEG, responsabilidad de la DGEGSPJ.
<b>Producto esperado</b>	Proyecto de actualización de la Norma Técnica para la Clasificación Nacional de Delitos para Fines Estadísticos.	
<b>Resultados obtenidos:</b>		
<p>Se generó el proyecto de actualización de la Norma Técnica para la Clasificación Nacional de Delitos para Fines Estadísticos, que corresponde al proyecto normativo de actualización y documentos complementarios, conforme a las Reglas para establecer la Normativa del Sistema Nacional de Información Estadística y Geográfica.</p> <p>La Norma Técnica tiene por objeto establecer las especificaciones técnicas para que las UE clasifiquen, con fines estadísticos, los registros administrativos que generen sobre delitos, sus características de ejecución, geográficas y de las personas involucradas en su comisión en el ejercicio de las funciones de seguridad pública, mecanismos alternativos de solución de controversias en materia penal, procuración e impartición de justicia en materia penal y del sistema penitenciario, de manera estructurada, estandarizada y comparable, a efecto de permitir la vinculación de los mismos en todos los procesos relacionados con la generación de información estadística. El proyecto se compone por el proyecto normativo y sus documentos complementarios; estos, consistentes en los anexos: listado de bienes jurídicos, delitos y tipos específicos; listado de características de ejecución; listado de características geográficas; y listado de las características de las personas involucradas.</p>		
<b>Producto esperado</b>	Proyecto de la Norma Técnica para la Clasificación Nacional de Hechos Violatorios de Derechos Humanos para Fines Estadísticos.	
<b>Resultados obtenidos:</b>		
<p>Se generó el Proyecto de la Norma Técnica para la Clasificación Nacional de Hechos Violatorios de Derechos Humanos para Fines Estadísticos, que corresponde al proyecto normativo y sus documentos complementarios, conforme a las Reglas para establecer la Normativa del Sistema Nacional de Información Estadística y Geográfica.</p> <p>Esta Norma Técnica tendrá por objeto establecer las especificaciones técnicas que deberán aplicar las UE para clasificar, con fines estadísticos, los registros administrativos que generen sobre hechos violatorios de derechos humanos, así como sus características geográficas, de las personas agraviadas y de las instituciones consideradas como presuntamente responsables, de manera estructurada, estandarizada y comparable, a efecto de permitir la vinculación de esta información en todos los procesos relacionados con la generación de información estadística.</p> <p>El proyecto normativo de la Norma Técnica, así como la integración de sus documentos complementarios, consistentes en los siguientes anexos: listado de derechos humanos generales, derechos humanos específicos y hechos violatorios de derechos humanos; listado de características geográficas; listado de características de las personas agraviadas; y listado de características de las instituciones presuntamente responsables.</p>		
<b>Ubicación</b>	El producto esperado se encuentra bajo resguardo de la UE responsable.	
<b>Responsable</b>	INEGI. UEGSPJ.	

Consultar la sección de Siglas y abreviaturas en caso de ser necesario.

[Volver a Cuadro 1](#)

<b>SNIGSPIJ-DGEGSPJ-086</b>	Dar seguimiento a las actividades del Centro de Excelencia para Información Estadística de Gobierno, Seguridad Pública, Victimización y Justicia (cDE) INEGI-UNODC.
<b>Producto esperado</b>	Informe de resultados sobre las actividades del cDE INEGI-UNODC.
<p><b>Resultados obtenidos:</b></p> <p>Se generó el Informe de resultados sobre las actividades del cDE INEGI- Oficina de las Naciones Unidas contra la Droga y el Delito (UNODC, por sus siglas en inglés) el cual contiene las principales acciones que el cDE llevó a cabo durante el ejercicio 2025 y reportó a la UEGSPJ. En este sentido, destaca que el cDE:</p> <ul style="list-style-type: none"> <li>- Difundió los avances regionales en la implementación del Marco Estadístico para la Medición de los Femicidios, la Clasificación Internacional de Delitos con Fines Estadísticos, la Clasificación Internacional de Datos Administrativos sobre Trata de Personas y los Lineamientos Estadísticos para la producción de Datos Estadísticos por parte de la Policía.</li> <li>- Brindó asistencia técnica a Uruguay, Chile, Guatemala, México y Argentina, fortaleciendo el uso de la Iniciativa para la encuesta de victimización delictiva en Latinoamérica y el Caribe, así como de los módulos especializados de cibercrimen y armas de fuego.</li> <li>- Presentó la segunda versión del <i>Dashboard</i> de Indicadores de Trata de Personas en el evento <i>Better Data on Trafficking in Persons</i>.</li> <li>- Concluyó con la primera caracterización en América Latina y el Caribe de los préstamos “gota a gota”, a partir del análisis de registros de la base de datos del servicio 911 de Costa Rica, para lo cual se desarrolló un análisis estadístico y un modelo de Inteligencia Artificial.</li> <li>- Contribuyó a fortalecer los flujos de información hacia los sistemas globales de monitoreo de la UNODC mediante la asistencia técnica para la atención de cuatro cuestionarios internacionales.</li> </ul> <p>En este sentido, por medio del cDE se fortalecen las alianzas del INEGI con el sector internacional, ya que este está orientado a favorecer la elaboración de información estadística para apoyar en el diseño, la implementación y la evaluación de políticas públicas en los distintos niveles de gobierno de diversos países y promover la cooperación internacional mediante el intercambio de información, metodologías, estrategias y políticas, a fin de fortalecer las capacidades técnicas para la generación de estadísticas sistematizadas y periódicas en los temas del SNIGSPIJ. Por otra parte, el intercambio de información también facilita establecer estrategias y colaboración de carácter regional y global. Asimismo, debido a que el Instituto se considera como referente a nivel nacional e internacional, es posible compartir y promover el uso de buenas prácticas.</p>	
<b>Ubicación</b>	El producto esperado se encuentra bajo resguardo de la UE responsable.
<b>Responsable</b>	INEGI. UEGSPJ.

Consultar la sección de Siglas y abreviaturas en caso de ser necesario.

[Volver a Cuadro 1](#)

**Objetivo Estratégico 2: Garantizar la generación de Información Estadística y Geográfica de calidad, pertinente, veraz, oportuna e inclusiva, y asegurar su adecuada conservación y resguardo.**

<b>SNIGSPIJ-DGEGSPJ-087</b>		Generar la IIN, responsabilidad de la DGEGSPJ del INEGI.
<b>Producto esperado</b>	<ol style="list-style-type: none"> <li>1. Censo Nacional de Impartición de Justicia Estatal (CNIJE)</li> <li>2. Censo Nacional de Procuración de Justicia Estatal (CNPJE)</li> <li>3. Encuesta Nacional de Victimización y Percepción sobre Seguridad Pública (ENVIPE).</li> </ol>	
<b>Resultados obtenidos:</b>		
<ol style="list-style-type: none"> <li>1. Censo Nacional de Procuración de Justicia Estatal (CNPJE) 2025. Se realizaron actividades para las fases de Diseño, Construcción, Captación, Procesamiento, Análisis de la Producción, Difusión y Evaluación del Proceso, acorde al Modelo del Proceso Estadístico y Geográfico (MPEG). Adicionalmente, se realizaron actividades de Diseño, planeación del operativo y sobre los instrumentos de captación para la edición 2026. Por medio del CNPJE se generó IEG sobre la gestión y desempeño de la Fiscalía General o Procuraduría General de Justicia de cada entidad federativa, específicamente en las funciones de gobierno, procuración de justicia, justicia para personas adolescentes, mecanismos alternativos de solución de controversias y servicios periciales y/o servicio médico forense; de utilidad para vincular los datos con el diseño, implementación, monitoreo y evaluación de las políticas públicas de alcance nacional en dichas funciones.</li> <li>2. Censo Nacional de Impartición de Justicia Estatal (CNIJE) 2025. Se realizaron actividades para las fases de Diseño, Construcción, Captación, Procesamiento, Análisis de la Producción, Difusión y Evaluación del Proceso, acorde con MPEG. Adicionalmente, se realizaron actividades de Diseño, planeación del operativo y sobre los instrumentos de captación para la edición 2026. Por medio del CNIJE se generó IEG sobre la gestión y desempeño del Poder Judicial de cada entidad federativa, específicamente en las funciones de gobierno, impartición de justicia, justicia para personas adolescentes, justicia alternativa y/o mecanismos alternativos de solución de controversias, servicios periciales y/o servicio médico forense, y defensoría pública; de utilidad para vincular los datos con el diseño, implementación, monitoreo y evaluación de las políticas públicas de alcance nacional en dichas funciones.</li> <li>3. Encuesta Nacional de Victimización y Percepción sobre Seguridad Pública (ENVIPE) 2025. Se realizaron actividades relativas a las fases de Construcción, Captación, Procesamiento, Análisis de la Producción, Difusión y Evaluación del Proceso, acorde con MPEG. Adicionalmente, se realizaron actividades de las fases de Diseño, Construcción y preparativos de la captación para la edición 2026 de la encuesta. Por medio de la ENVIPE se obtuvo información con representatividad a nivel nacional y estatal que permitió realizar estimaciones de la prevalencia delictiva que afectó a los hogares durante 2024, los niveles de incidencia delictiva y la cifra oculta. Asimismo, se buscó obtener información sobre la percepción de la seguridad pública, así como el desempeño de las instituciones a cargo de la seguridad pública y la justicia. También se recabó información sobre las características del delito, el contexto de la victimización y el impacto económico y social del delito. Esto con el fin de proveer información al público en general y generar elementos para la toma de decisiones de política pública en materias de la ENVIPE.</li> </ol> <p>La información generada en estos PP permite suministrar a la sociedad y al Estado información de calidad, pertinente, veraz y oportuna, a efecto de coadyuvar al desarrollo nacional en las materias y temas que abordan, cumpliendo con la periodicidad y ejercicio de los recursos y presupuesto disponibles, además de que se cumple con los criterios de oportunidad y pertinencia.</p>		
<b>Ubicación</b>	Censo Nacional de Procuración de Justicia Estatal (CNPJE). <a href="https://www.inegi.org.mx/programas/cnpje/2025/">https://www.inegi.org.mx/programas/cnpje/2025/</a> . Censo Nacional de Impartición de Justicia Estatal (CNIJE). <a href="https://www.inegi.org.mx/programas/cnije/2025/">https://www.inegi.org.mx/programas/cnije/2025/</a> . Encuesta Nacional de Victimización y Percepción sobre Seguridad Pública (ENVIPE). <a href="https://www.inegi.org.mx/programas/envipe/2025/">https://www.inegi.org.mx/programas/envipe/2025/</a> .	
<b>Responsable</b>	INEGI. UEGSPJ.	

Consultar la sección de Siglas y abreviaturas en caso de ser necesario.

[Volver a Cuadro 1](#)

<b>SNIGSPIJ-DGEGSPJ-088</b>		Actualizar los IC responsabilidad de la DGEGSPJ en el marco del CTEIG.
<b>Producto esperado</b>	<p>Seis IC en el tema de gobierno.</p> <ol style="list-style-type: none"> <li>1. Porcentaje del personal de estructura, respecto del total de personal que labora en la Administración Pública de las Entidades Federativas.</li> <li>2. Porcentaje de personal laborando en la Administración Pública de las Entidades Federativas, por función.</li> <li>3. Número de Computadoras por cada cien servidores públicos en la Administración Pública de las Entidades Federativas.</li> <li>4. Porcentaje de trámites y servicios públicos que se ofrecen en línea en la Administración Pública Estatal, por tipo de servicio.</li> <li>5. Proporción de mujeres titulares en la administración pública federal.</li> <li>6. Proporción de mujeres titulares en la administración pública estatal.</li> </ol>	
<p><b>Resultados obtenidos:</b></p> <p>Se realizó la actualización y publicación de las series estadísticas de cinco IC en el sitio público del CNI del INEGI. Asimismo, se llevó a cabo el procedimiento de actualización de un IC del tema de gobierno mediante su cálculo y análisis, que no fue publicado en el CNI, debido a que actualmente se encuentra en proceso de revisión metodológica, ya que dejó de cumplir con diversos criterios del Artículo 5 de las Reglas para la integración, difusión y administración del CNI para ser considerado como clave.</p> <p>Estos IC son responsabilidad de la UEGSPJ en el marco del CTE de Información de Gobierno perteneciente al SNI de Gobierno, Seguridad Pública e Impartición de Justicia (SNIGSPIJ). De los IC actualizados, cuatro tienen como fuente de información el Censo Nacional de Gobiernos Estatales (CNGE) 2024 y uno, el Censo Nacional de Gobierno Federal (CNGF) 2024. Los indicadores contribuyen a ofrecer al Estado Mexicano y a la sociedad información necesaria para el diseño, seguimiento y evaluación de políticas públicas de alcance nacional, así como apoyar al Estado Mexicano en la atención de compromisos de información solicitada por organismos internacionales.</p>		
<b>Producto esperado</b>	<p>Tres IC con perspectiva de género en el tema de gobierno.</p> <ol style="list-style-type: none"> <li>1. Composición del Senado de la República.</li> <li>2. Composición de los congresos locales.</li> <li>3. Composición de la Cámara de Diputados.</li> </ol>	
<p><b>Resultados obtenidos:</b></p> <p>Se actualizaron y publicaron las series estadísticas de los tres IC con perspectiva de género en el tema de gobierno, en el CNI del INEGI, responsabilidad de la Secretaría de las Mujeres, en el marco del CTE de Información con Perspectiva de Género. Los IC actualizados tienen como fuente de información el documento "Mujeres y Hombres en México" publicado por la Secretaría de las Mujeres y contribuyen a ofrecer al Estado Mexicano y a la sociedad información necesaria para el diseño, seguimiento y evaluación de políticas públicas de alcance nacional, así como apoyar al Estado Mexicano en la atención de compromisos de información solicitada por organismos internacionales.</p>		
<b>Ubicación</b>	<p>Seis IC en el tema de gobierno.</p> <ol style="list-style-type: none"> <li>1. Porcentaje del personal de estructura respecto del total de personal que labora en la Administración Pública de las Entidades Federativas. <a href="https://www.snieg.mx/cni/escenario.aspx?idOrden=1.1&amp;ind=6204359445&amp;gen=255&amp;d=s">https://www.snieg.mx/cni/escenario.aspx?idOrden=1.1&amp;ind=6204359445&amp;gen=255&amp;d=s</a>.</li> <li>2. Porcentaje de personal laborando en la Administración Pública de las Entidades Federativas, por función.             <ol style="list-style-type: none"> <li>a. Porcentaje de personal laborando en la Administración Pública de las Entidades Federativas en la función de Desarrollo Social. <a href="https://www.snieg.mx/cni/escenario.aspx?idOrden=1.1&amp;ind=6206975636&amp;gen=11616&amp;d=s">https://www.snieg.mx/cni/escenario.aspx?idOrden=1.1&amp;ind=6206975636&amp;gen=11616&amp;d=s</a>.</li> <li>b. Porcentaje de personal laborando en la Administración Pública de las Entidades Federativas en la función de Seguridad Pública y/o Tránsito. <a href="https://www.snieg.mx/cni/escenario.aspx?idOrden=1.1&amp;ind=6206975275&amp;gen=11613&amp;d=s">https://www.snieg.mx/cni/escenario.aspx?idOrden=1.1&amp;ind=6206975275&amp;gen=11613&amp;d=s</a>.</li> <li>c. Porcentaje de personal laborando en la Administración Pública de las Entidades Federativas en la función de Educación. <a href="https://www.snieg.mx/cni/escenario.aspx?idOrden=1.1&amp;ind=6206975638&amp;gen=11617&amp;d=s">https://www.snieg.mx/cni/escenario.aspx?idOrden=1.1&amp;ind=6206975638&amp;gen=11617&amp;d=s</a>.</li> <li>d. Porcentaje de personal laborando en la Administración Pública de las Entidades Federativas en la función de Desarrollo Económico. <a href="https://www.snieg.mx/cni/escenario.aspx?idOrden=1.1&amp;ind=6206975279&amp;gen=11614&amp;d=s">https://www.snieg.mx/cni/escenario.aspx?idOrden=1.1&amp;ind=6206975279&amp;gen=11614&amp;d=s</a>.</li> <li>e. Porcentaje de personal laborando en la Administración Pública de las Entidades Federativas en la función de Gobierno. <a href="https://www.snieg.mx/cni/escenario.aspx?idOrden=1.1&amp;ind=6206975277&amp;gen=11612&amp;d=s">https://www.snieg.mx/cni/escenario.aspx?idOrden=1.1&amp;ind=6206975277&amp;gen=11612&amp;d=s</a>.</li> </ol> </li> </ol>	

Anexo del Informe de Actividades y Resultados 2025

	<p>f. Porcentaje de personal laborando en la Administración Pública de las Entidades Federativas en la función de Tesorería y Finanzas.  <a href="https://www.snieg.mx/cni/escenario.aspx?idOrden=1.1&amp;ind=6206975281&amp;gen=11615&amp;d=s">https://www.snieg.mx/cni/escenario.aspx?idOrden=1.1&amp;ind=6206975281&amp;gen=11615&amp;d=s</a>.</p> <p>g. Porcentaje de personal laborando en la Administración Pública de las Entidades Federativas en la función de Salud.  <a href="https://www.snieg.mx/cni/escenario.aspx?idOrden=1.1&amp;ind=6206975640&amp;gen=11618&amp;d=s">https://www.snieg.mx/cni/escenario.aspx?idOrden=1.1&amp;ind=6206975640&amp;gen=11618&amp;d=s</a>.</p> <p>3. Número de Computadoras por cada cien servidores públicos en la Administración Pública de las Entidades Federativas.  <a href="https://www.snieg.mx/cni/escenario.aspx?idOrden=1.1&amp;ind=6300000178&amp;gen=259&amp;d=n">https://www.snieg.mx/cni/escenario.aspx?idOrden=1.1&amp;ind=6300000178&amp;gen=259&amp;d=n</a>.</p> <p>4. Porcentaje de trámites y servicios públicos que se ofrecen en línea en la Administración Pública Estatal, por tipo de servicio.</p> <p>a. Porcentaje de trámites y servicios públicos del tipo transaccional que se ofrecen en línea en la Administración Pública Estatal.  <a href="https://www.snieg.mx/cni/escenario.aspx?idOrden=1.1&amp;ind=6200170613&amp;gen=4273&amp;d=n">https://www.snieg.mx/cni/escenario.aspx?idOrden=1.1&amp;ind=6200170613&amp;gen=4273&amp;d=n</a>.</p> <p>b. Porcentaje de trámites y servicios públicos del tipo interactivo que se ofrecen en línea en la Administración Pública Estatal.  <a href="https://www.snieg.mx/cni/escenario.aspx?idOrden=1.1&amp;ind=6200170609&amp;gen=4272&amp;d=n">https://www.snieg.mx/cni/escenario.aspx?idOrden=1.1&amp;ind=6200170609&amp;gen=4272&amp;d=n</a>.</p> <p>c. Porcentaje de trámites y servicios públicos del tipo informativo que se ofrecen en línea en la Administración Pública Estatal.  <a href="https://www.snieg.mx/cni/escenario.aspx?idOrden=1.1&amp;ind=6200170612&amp;gen=4271&amp;d=n">https://www.snieg.mx/cni/escenario.aspx?idOrden=1.1&amp;ind=6200170612&amp;gen=4271&amp;d=n</a>.</p> <p>5. Proporción de mujeres titulares en la administración pública federal.  <a href="https://www.snieg.mx/cni/escenario.aspx?idOrden=1.1&amp;ind=6207138724&amp;gen=15751&amp;d=s">https://www.snieg.mx/cni/escenario.aspx?idOrden=1.1&amp;ind=6207138724&amp;gen=15751&amp;d=s</a>.</p> <p>6. Proporción de mujeres titulares en la administración pública estatal.</p> <p>Tres IC con perspectiva de género en el tema de gobierno.  <a href="https://www.snieg.mx/cni/escenario.aspx?idOrden=1.1&amp;ind=6207138726&amp;gen=15754&amp;d=s">https://www.snieg.mx/cni/escenario.aspx?idOrden=1.1&amp;ind=6207138726&amp;gen=15754&amp;d=s</a>.</p> <p>1. Composición del Senado de la República.  <a href="https://www.snieg.mx/cni/escenario.aspx?idOrden=1.1&amp;ind=6207124101&amp;gen=13178&amp;d=s">https://www.snieg.mx/cni/escenario.aspx?idOrden=1.1&amp;ind=6207124101&amp;gen=13178&amp;d=s</a>.</p> <p>2. Composición de los congresos locales.  <a href="https://www.snieg.mx/cni/escenario.aspx?idOrden=1.1&amp;ind=6207124095&amp;gen=13177&amp;d=s">https://www.snieg.mx/cni/escenario.aspx?idOrden=1.1&amp;ind=6207124095&amp;gen=13177&amp;d=s</a>.</p> <p>3. Composición de la Cámara de Diputados.  <a href="https://www.snieg.mx/cni/escenario.aspx?idOrden=1.1&amp;ind=6207124086&amp;gen=13176&amp;d=s">https://www.snieg.mx/cni/escenario.aspx?idOrden=1.1&amp;ind=6207124086&amp;gen=13176&amp;d=s</a>.</p>
<b>Responsable</b>	<p>CTE de Información de Gobierno.                  INEGI. UEGSPJ.</p>

Consultar la sección de Siglas y abreviaturas en caso de ser necesario.

[Volver a Cuadro 1](#)

<b>SNIGSPIJ-DGEGSPJ-089</b>		Actualizar los IC responsabilidad de la DGEGSPJ en el marco del CTEIJJ.
<b>Producto esperado</b>	<p>Diez IC en el tema de seguridad pública y justicia.</p> <ol style="list-style-type: none"> <li>1. Número de jueces por cada cien mil habitantes.</li> <li>2. Personal auxiliar de órganos jurisdiccionales por cada cien mil habitantes.</li> <li>3. Egresos medios por órgano jurisdiccional según materia e instancia.</li> <li>4. Porcentaje de recursos de apelación resueltos con sentencia confirmatoria en el Sistema Penal Acusatorio.</li> <li>5. Tasa de litigiosidad en materia civil del fuero común.</li> <li>6. Tasa de litigiosidad en materia familiar del fuero común.</li> <li>7. Tasa de resolución en el sistema de impartición de justicia para adolescentes según instancia.</li> <li>8. Tasa de sentencia condenatoria penal en primera instancia según sistema de impartición de justicia.</li> <li>9. Tasa de sentencia sancionatoria para adolescentes en primera instancia.</li> <li>10. Tasa de sentencia para adolescentes en primera instancia.</li> </ol>	
<b>Resultados obtenidos:</b>		
<p>Se actualizaron y publicaron las series estadísticas de diez IC en el tema de seguridad pública y justicia, en el sitio público del CNI del INEGI, responsabilidad de la UEGSPJ en el marco del CTE de Información de Impartición de Justicia perteneciente al SNIGSPIJ, cuya fuente de información es el CNIJE 2024. Los indicadores contribuyen a ofrecer al Estado Mexicano y a la sociedad información necesaria para el diseño, seguimiento y evaluación de políticas públicas de alcance nacional, así como apoyar al Estado Mexicano en la atención de compromisos de información solicitada por organismos internacionales.</p>		
<b>Producto esperado</b>	<p>Un IC con perspectiva de género en el tema de seguridad pública y justicia.</p> <ol style="list-style-type: none"> <li>1. Porcentaje de mujeres jueces y magistrados en los juzgados y tribunales superiores de justicia estatales.</li> </ol>	
<b>Resultados obtenidos:</b>		
<p>Se actualizó el IC con perspectiva de género en el tema de seguridad pública y justicia, en el sitio público del CNI del INEGI, responsabilidad de la UEGSPJ en el marco del CTE de Información de Impartición de Justicia perteneciente al SNIGSPIJ. La actualización también se informará en el marco del CTE de Información con Perspectiva de Género, al tratarse de temas de interés de este. El IC tiene como fuente de información el CNIJE 2024. El indicador contribuye a ofrecer al Estado Mexicano y a la sociedad información necesaria para el diseño, seguimiento y evaluación de políticas públicas de alcance nacional, así como apoyar al Estado Mexicano en la atención de compromisos de información solicitada por organismos internacionales.</p>		
<b>Ubicación</b>	<ol style="list-style-type: none"> <li>1. Número de jueces por cada cien mil habitantes. <a href="https://www.snieg.mx/cni/escenario.aspx?idOrden=1.1&amp;ind=6200009456&amp;gen=518&amp;d=n">https://www.snieg.mx/cni/escenario.aspx?idOrden=1.1&amp;ind=6200009456&amp;gen=518&amp;d=n</a>.</li> <li>2. Personal auxiliar de órganos jurisdiccionales por cada cien mil habitantes. <a href="https://www.snieg.mx/cni/escenario.aspx?idOrden=1.1&amp;ind=6200324090&amp;gen=519&amp;d=s">https://www.snieg.mx/cni/escenario.aspx?idOrden=1.1&amp;ind=6200324090&amp;gen=519&amp;d=s</a>.</li> <li>3. Egresos medios por órgano jurisdiccional según materia e instancia. <ol style="list-style-type: none"> <li>a. Egresos medios por órgano jurisdiccional en primera instancia. <a href="https://www.snieg.mx/cni/escenario.aspx?idOrden=1.1&amp;ind=6200324143&amp;gen=6287&amp;d=n">https://www.snieg.mx/cni/escenario.aspx?idOrden=1.1&amp;ind=6200324143&amp;gen=6287&amp;d=n</a>.</li> <li>b. Egresos medios por órgano jurisdiccional en materia penal en primera instancia. <a href="https://www.snieg.mx/cni/escenario.aspx?idOrden=1.1&amp;ind=6200324139&amp;gen=6285&amp;d=n">https://www.snieg.mx/cni/escenario.aspx?idOrden=1.1&amp;ind=6200324139&amp;gen=6285&amp;d=n</a>.</li> <li>c. Egresos medios por órgano jurisdiccional en materia familiar en primera instancia. <a href="https://www.snieg.mx/cni/escenario.aspx?idOrden=1.1&amp;ind=6200324142&amp;gen=6286&amp;d=n">https://www.snieg.mx/cni/escenario.aspx?idOrden=1.1&amp;ind=6200324142&amp;gen=6286&amp;d=n</a>.</li> <li>d. Egresos medios por órgano jurisdiccional en materia civil en primera instancia. <a href="https://www.snieg.mx/cni/escenario.aspx?idOrden=1.1&amp;ind=6200324137&amp;gen=6284&amp;d=n">https://www.snieg.mx/cni/escenario.aspx?idOrden=1.1&amp;ind=6200324137&amp;gen=6284&amp;d=n</a>.</li> </ol> </li> <li>4. Porcentaje de recursos de apelación resueltos con sentencia confirmatoria en el Sistema Penal Acusatorio. <a href="https://www.snieg.mx/cni/escenario.aspx?idOrden=1.1&amp;ind=6207095899&amp;gen=13091&amp;d=n">https://www.snieg.mx/cni/escenario.aspx?idOrden=1.1&amp;ind=6207095899&amp;gen=13091&amp;d=n</a>.</li> <li>5. Tasa de litigiosidad en materia civil del fuero común. <a href="https://www.snieg.mx/cni/escenario.aspx?idOrden=1.1&amp;ind=6207138732&amp;gen=15759&amp;d=n">https://www.snieg.mx/cni/escenario.aspx?idOrden=1.1&amp;ind=6207138732&amp;gen=15759&amp;d=n</a>.</li> <li>6. Tasa de litigiosidad en materia familiar del fuero común. <a href="https://www.snieg.mx/cni/escenario.aspx?idOrden=1.1&amp;ind=6207138735&amp;gen=15761&amp;d=n">https://www.snieg.mx/cni/escenario.aspx?idOrden=1.1&amp;ind=6207138735&amp;gen=15761&amp;d=n</a>.</li> <li>7. Tasa de resolución en el sistema de impartición de justicia para adolescentes según instancia. <ol style="list-style-type: none"> <li>a. Tasa de resolución en el sistema de impartición de justicia para adolescentes en primera instancia. <a href="https://www.snieg.mx/cni/escenario.aspx?idOrden=1.1&amp;ind=6200009519&amp;gen=529&amp;d=n">https://www.snieg.mx/cni/escenario.aspx?idOrden=1.1&amp;ind=6200009519&amp;gen=529&amp;d=n</a>.</li> </ol> </li> </ol>	

Anexo del Informe de Actividades y Resultados 2025

	<p>b. Tasa de resolución en el sistema de impartición de justicia para adolescentes en medios de impugnación.  <a href="https://www.snieg.mx/cni/escenario.aspx?idOrden=1.1&amp;ind=6200009518&amp;gen=729&amp;d=n">https://www.snieg.mx/cni/escenario.aspx?idOrden=1.1&amp;ind=6200009518&amp;gen=729&amp;d=n</a>.</p> <p>8. Tasa de sentencia condenatoria penal en primera instancia según sistema de impartición de justicia.</p> <p>a. Tasa de sentencia condenatoria en materia penal en primera instancia en el sistema de impartición de justicia tradicional.  <a href="https://www.snieg.mx/cni/escenario.aspx?idOrden=1.1&amp;ind=6200009541&amp;gen=536&amp;d=n">https://www.snieg.mx/cni/escenario.aspx?idOrden=1.1&amp;ind=6200009541&amp;gen=536&amp;d=n</a>.</p> <p>b. Tasa de sentencia condenatoria en materia penal en primera instancia en el sistema de impartición de justicia acusatorio oral.  <a href="https://www.snieg.mx/cni/escenario.aspx?idOrden=1.1&amp;ind=6200009540&amp;gen=742&amp;d=n">https://www.snieg.mx/cni/escenario.aspx?idOrden=1.1&amp;ind=6200009540&amp;gen=742&amp;d=n</a>.</p> <p>9. Tasa de sentencia sancionatoria para adolescentes en primera instancia.  <a href="https://www.snieg.mx/cni/escenario.aspx?idOrden=1.1&amp;ind=6200009534&amp;gen=534&amp;d=n">https://www.snieg.mx/cni/escenario.aspx?idOrden=1.1&amp;ind=6200009534&amp;gen=534&amp;d=n</a>.</p> <p>10. Tasa de sentencia para adolescentes en primera instancia.  <a href="https://www.snieg.mx/cni/escenario.aspx?idOrden=1.1&amp;ind=6200324111&amp;gen=6273&amp;d=n">https://www.snieg.mx/cni/escenario.aspx?idOrden=1.1&amp;ind=6200324111&amp;gen=6273&amp;d=n</a>.</p> <p>1. Porcentaje de mujeres jueces y magistrados en los juzgados y tribunales superiores de justicia estatales.  <a href="https://www.snieg.mx/cni/escenario.aspx?idOrden=1.1&amp;ind=6204409281&amp;gen=10408&amp;d=s">https://www.snieg.mx/cni/escenario.aspx?idOrden=1.1&amp;ind=6204409281&amp;gen=10408&amp;d=s</a>.</p>
<b>Responsable</b>	<p>CTE de Información de Impartición de Justicia.                  INEGI. UEGSPJ.</p>

Consultar la sección de Siglas y abreviaturas en caso de ser necesario.

[Volver a Cuadro 1](#)

Anexo del Informe de Actividades y Resultados 2025

SNIGSPIJ-DGEGSPJ-090		Actualizar los IC responsabilidad de la DGEGSPJ en el marco del CTEIPJ.
<b>Producto esperado</b>	<p>Ocho IC en el tema de seguridad pública y justicia.</p> <ol style="list-style-type: none"> <li>Número de Agencias del Ministerio Público y Fiscalías por cada cien mil habitantes.</li> <li>Número de agentes del ministerio público y fiscales por cada cien mil habitantes.</li> <li>Porcentaje de delitos ocurridos y denunciados donde el trato recibido al momento de la denuncia, por parte del Ministerio Público, fue calificado como bueno o excelente.</li> <li>Confianza en el Ministerio Público estatal.</li> <li>Confianza en la Fiscalía General de la República.</li> <li>Cifra Negra (delitos no denunciados y los delitos denunciados que no tuvieron inicio de averiguación previa).</li> <li>Porcentaje de unidades económicas que identifica a los Ministerios Públicos y Procuradurías y manifiesta que les generan confianza.</li> <li>Cifra negra de delitos en unidades económicas.</li> </ol>	
<p><b>Resultados obtenidos:</b></p> <p>Se realizó la actualización y publicación de las series estadísticas de ocho IC en el tema de seguridad pública y justicia, en el sitio público del CNI del INEGI, responsabilidad de la UEGSPJ, en el marco del CTE de Información de Procuración de Justicia, perteneciente al SNIGSPIJ.</p> <p>De los IC actualizados, dos tienen como fuente de información el CNPJE 2024; cuatro tienen como fuente de información la ENVIPE 2025; y dos tienen como fuente de información la Encuesta Nacional de Victimización de Empresas ENVE 2024.</p> <p>Los indicadores contribuyen a ofrecer al Estado Mexicano y a la sociedad información necesaria para el diseño, seguimiento y evaluación de políticas públicas de alcance nacional, así como apoyar al Estado Mexicano en la atención de compromisos de información solicitada por organismos internacionales.</p>		
<b>Ubicación</b>	<ol style="list-style-type: none"> <li>Número de Agencias del Ministerio Público y Fiscalías por cada cien mil habitantes. <a href="https://www.snieg.mx/cni/escenario.aspx?idOrden=1.1&amp;ind=6200324149&amp;gen=6294&amp;d=n">https://www.snieg.mx/cni/escenario.aspx?idOrden=1.1&amp;ind=6200324149&amp;gen=6294&amp;d=n</a>.</li> <li>Número de agentes del ministerio público y fiscales por cada cien mil habitantes. <a href="https://www.snieg.mx/cni/escenario.aspx?idOrden=1.1&amp;ind=6200324158&amp;gen=6295&amp;d=s">https://www.snieg.mx/cni/escenario.aspx?idOrden=1.1&amp;ind=6200324158&amp;gen=6295&amp;d=s</a>.</li> <li>Porcentaje de delitos ocurridos y denunciados donde el trato recibido al momento de la denuncia, por parte del Ministerio Público, fue calificado como bueno o excelente. <a href="https://www.snieg.mx/cni/escenario.aspx?idOrden=1.1&amp;ind=6200005811&amp;gen=471&amp;d=n">https://www.snieg.mx/cni/escenario.aspx?idOrden=1.1&amp;ind=6200005811&amp;gen=471&amp;d=n</a>.</li> <li>Confianza en el Ministerio Público estatal. <a href="https://www.snieg.mx/cni/escenario.aspx?idOrden=1.1&amp;ind=6207132870&amp;gen=13342&amp;d=s">https://www.snieg.mx/cni/escenario.aspx?idOrden=1.1&amp;ind=6207132870&amp;gen=13342&amp;d=s</a>.</li> <li>Confianza en la Fiscalía General de la República. <a href="https://www.snieg.mx/cni/escenario.aspx?idOrden=1.1&amp;ind=6207132857&amp;gen=13341&amp;d=s">https://www.snieg.mx/cni/escenario.aspx?idOrden=1.1&amp;ind=6207132857&amp;gen=13341&amp;d=s</a>.</li> <li>Cifra Negra (delitos no denunciados y los delitos denunciados que no tuvieron inicio de averiguación previa). <a href="https://www.snieg.mx/cni/escenario.aspx?idOrden=1.1&amp;ind=6200005821&amp;gen=466&amp;d=n">https://www.snieg.mx/cni/escenario.aspx?idOrden=1.1&amp;ind=6200005821&amp;gen=466&amp;d=n</a>.</li> <li>Porcentaje de unidades económicas que identifica a los Ministerios Públicos y Procuradurías y manifiesta que les generan confianza. <a href="https://www.snieg.mx/cni/escenario.aspx?idOrden=1.1&amp;ind=6200324166&amp;gen=6298&amp;d=n">https://www.snieg.mx/cni/escenario.aspx?idOrden=1.1&amp;ind=6200324166&amp;gen=6298&amp;d=n</a>.</li> <li>Cifra negra de delitos en unidades económicas. <a href="https://www.snieg.mx/cni/escenario.aspx?idOrden=1.1&amp;ind=6200002231&amp;gen=6299&amp;d=n">https://www.snieg.mx/cni/escenario.aspx?idOrden=1.1&amp;ind=6200002231&amp;gen=6299&amp;d=n</a>.</li> </ol>	
<b>Responsable</b>	<p>CTE de Información de Procuración de Justicia. INEGI. UEGSPJ.</p>	

Consultar la sección de Siglas y abreviaturas en caso de ser necesario.

[Volver a Cuadro 1](#)

SNIGSPIJ-DGEGSPJ-091		Actualizar los IC responsabilidad de la DGEGSPJ en el marco del CTEISP.
<b>Producto esperado</b>	<p>Veintiún IC en el tema de seguridad pública y justicia.</p> <ol style="list-style-type: none"> <li>Porcentaje de la población de 18 años y más que sabe o ha escuchado que alrededor de su vivienda se vende droga.</li> <li>Porcentaje de la población de 18 años y más que sabe o ha escuchado que alrededor de su vivienda existe pandillerismo o bandas violentas.</li> <li>Tasa de prevalencia delictiva por cada cien mil habitantes.</li> <li>Tasa de personas de 18 años y más que considera insegura su colonia o localidad, por cada cien mil habitantes de 18 años y más.</li> <li>Tasa de personas de 18 años y más que considera inseguro su municipio o delegación, por cada cien mil habitantes de 18 años y más.</li> </ol>	

	<p>6. Tasa de personas de 18 años y más que considera insegura su entidad federativa, por cada cien mil habitantes de 18 años y más.</p> <p>7. Desempeño de la Guardia Nacional.</p> <p>8. Porcentaje de personas de 18 años y más que identifica a la policía estatal y considera algo efectivo o muy efectivo el trabajo de la policía estatal.</p> <p>9. Confianza en la Guardia Nacional.</p> <p>10. Porcentaje de personas de 18 años y más que identifica a la policía estatal y manifiesta que le genera confianza.</p> <p>11. Tasa de incidencia delictiva por cada cien mil habitantes.</p> <p>12. Porcentaje de población de 18 años y más que considera que le puede ocurrir un robo o asalto en la calle o en el transporte público.</p> <p>13. Porcentaje de población de 18 años y más que manifiesta que sus vecinos se organizan para resolver algún problema en su colonia o localidad, por tipo de problema.</p> <p>14. Tasa de suicidios por cada cien mil habitantes.</p> <p>15. Porcentaje de población de 18 años y más víctima de robo o asalto en la calle o transporte público.</p> <p>16. Porcentaje de hogares víctimas de robo a casa habitación.</p> <p>17. Tasa bruta anual de defunciones por homicidio por cada cien mil habitantes.</p> <p>18. Porcentaje de hogares víctimas de robo total o parcial de vehículo.</p> <p>19. Tasa de prevalencia delictiva por cada diez mil unidades económicas.</p> <p>20. Tasa de prevalencia delictiva por cada 10 mil unidades económicas, por sector económico.</p> <p>21. Tasa de prevalencia delictiva por cada 10 mil unidades económicas, por tamaño de unidad económica.</p>
	<p><b>Resultados obtenidos:</b></p> <p>Se realizó la actualización y publicación de las series estadísticas de veintiún IC en el sitio público del CNI del INEGI, responsabilidad de la UEGSPJ, en el marco del CTE de Información de Seguridad Pública, y perteneciente al SNIGSPIJ.</p> <p>De los IC actualizados, dieciséis tienen como fuente de información la ENVIPE 2025, dos tienen como fuente de información los Registros Administrativos de Mortalidad y tres tienen como fuente la ENVE 2024.</p> <p>Los indicadores contribuyen a ofrecer al Estado Mexicano y a la sociedad información necesaria para el diseño, seguimiento y evaluación de políticas públicas de alcance nacional, así como apoyar al Estado Mexicano en la atención de compromisos de información solicitada por organismos internacionales.</p>
<p><b>Producto esperado</b></p>	<p>Un IC con perspectiva de género en el tema de seguridad pública y justicia*.</p> <p>1. Percepción de inseguridad de la población de 18 años y más en el transporte y en espacios públicos.</p>
	<p><b>Resultados obtenidos:</b></p> <p>Se realizó la actualización del IC con perspectiva de género en el tema de seguridad pública y justicia, en el sitio público del CNI del INEGI, responsabilidad de la UEGSPJ, en el marco del CTE de Información de Seguridad Pública, perteneciente al SNIGSPIJ. La actualización también se informará en el marco del CTE de Información con Perspectiva de Género, al tratarse de temas de interés para este. El IC tiene como fuente de información la ENVIPE.</p> <p>El indicador contribuye a ofrecer al Estado Mexicano y a la sociedad información necesaria para el diseño, seguimiento y evaluación de políticas públicas de alcance nacional, así como apoyar al Estado Mexicano en la atención de compromisos de información solicitada por organismos internacionales.</p>
<p><b>Ubicación</b></p>	<p>1. Porcentaje de la población de 18 años y más que sabe o ha escuchado que alrededor de su vivienda se vende droga.  <a href="https://www.snieg.mx/cni/escenario.aspx?idOrden=1.1&amp;ind=6207129494&amp;gen=13188&amp;d=n">https://www.snieg.mx/cni/escenario.aspx?idOrden=1.1&amp;ind=6207129494&amp;gen=13188&amp;d=n</a></p> <p>2. Porcentaje de la población de 18 años y más que sabe o ha escuchado que alrededor de su vivienda existe pandillerismo o bandas violentas.  <a href="https://www.snieg.mx/cni/escenario.aspx?idOrden=1.1&amp;ind=6207129493&amp;gen=13187&amp;d=n">https://www.snieg.mx/cni/escenario.aspx?idOrden=1.1&amp;ind=6207129493&amp;gen=13187&amp;d=n</a></p> <p>3. Tasa de prevalencia delictiva por cada cien mil habitantes.</p> <p>a. Tasa de prevalencia delictiva por cada cien mil habitantes de 18 a 29 años.  <a href="https://www.snieg.mx/cni/escenario.aspx?idOrden=1.1&amp;ind=6204327058&amp;gen=10341&amp;d=s">https://www.snieg.mx/cni/escenario.aspx?idOrden=1.1&amp;ind=6204327058&amp;gen=10341&amp;d=s</a></p> <p>b. Tasa de prevalencia delictiva por cada cien mil habitantes de 18 años y más.  <a href="https://www.snieg.mx/cni/escenario.aspx?idOrden=1.1&amp;ind=6200028394&amp;gen=241&amp;d=s">https://www.snieg.mx/cni/escenario.aspx?idOrden=1.1&amp;ind=6200028394&amp;gen=241&amp;d=s</a></p> <p>4. Tasa de personas de 18 años y más que considera insegura su colonia o localidad, por cada cien mil habitantes de 18 años y más.  <a href="https://www.snieg.mx/cni/escenario.aspx?idOrden=1.1&amp;ind=6204327083&amp;gen=244&amp;d=s">https://www.snieg.mx/cni/escenario.aspx?idOrden=1.1&amp;ind=6204327083&amp;gen=244&amp;d=s</a></p>

	<p>5. Tasa de personas de 18 años y más que considera inseguro su municipio o delegación, por cada cien mil habitantes de 18 años y más.  <a href="https://www.snieg.mx/cni/escenario.aspx?idOrden=1.1&amp;ind=6204327087&amp;gen=247&amp;d=s">https://www.snieg.mx/cni/escenario.aspx?idOrden=1.1&amp;ind=6204327087&amp;gen=247&amp;d=s</a>.</p> <p>6. Tasa de personas de 18 años y más que considera insegura su entidad federativa, por cada cien mil habitantes de 18 años y más.  <a href="https://www.snieg.mx/cni/escenario.aspx?idOrden=1.1&amp;ind=6204327085&amp;gen=240&amp;d=s">https://www.snieg.mx/cni/escenario.aspx?idOrden=1.1&amp;ind=6204327085&amp;gen=240&amp;d=s</a>.</p> <p>7. Desempeño de la Guardia Nacional.  <a href="https://www.snieg.mx/cni/escenario.aspx?idOrden=1.1&amp;ind=6207132164&amp;gen=13296&amp;d=s">https://www.snieg.mx/cni/escenario.aspx?idOrden=1.1&amp;ind=6207132164&amp;gen=13296&amp;d=s</a>.</p> <p>8. Porcentaje de personas de 18 años y más que identifica a la policía estatal y considera algo efectivo o muy efectivo el trabajo de la policía estatal.  <a href="https://www.snieg.mx/cni/escenario.aspx?idOrden=1.1&amp;ind=6204327089&amp;gen=252&amp;d=s">https://www.snieg.mx/cni/escenario.aspx?idOrden=1.1&amp;ind=6204327089&amp;gen=252&amp;d=s</a>.</p> <p>9. Confianza en la Guardia Nacional.  <a href="https://www.snieg.mx/cni/escenario.aspx?idOrden=1.1&amp;ind=6207132152&amp;gen=13295&amp;d=s">https://www.snieg.mx/cni/escenario.aspx?idOrden=1.1&amp;ind=6207132152&amp;gen=13295&amp;d=s</a>.</p> <p>10. Porcentaje de personas de 18 años y más que identifica a la policía estatal y manifiesta que le genera confianza.  <a href="https://www.snieg.mx/cni/escenario.aspx?idOrden=1.1&amp;ind=6204327077&amp;gen=3991&amp;d=s">https://www.snieg.mx/cni/escenario.aspx?idOrden=1.1&amp;ind=6204327077&amp;gen=3991&amp;d=s</a>.</p> <p>11. Tasa de incidencia delictiva por cada cien mil habitantes.  <a href="https://www.snieg.mx/cni/escenario.aspx?idOrden=1.1&amp;ind=6200028526&amp;gen=989&amp;d=n">https://www.snieg.mx/cni/escenario.aspx?idOrden=1.1&amp;ind=6200028526&amp;gen=989&amp;d=n</a>.</p> <p>12. Porcentaje de población de 18 años y más que considera que le puede ocurrir un robo o asalto en la calle o en el transporte público.  <a href="https://www.snieg.mx/cni/escenario.aspx?idOrden=1.1&amp;ind=6207020217&amp;gen=12483&amp;d=s">https://www.snieg.mx/cni/escenario.aspx?idOrden=1.1&amp;ind=6207020217&amp;gen=12483&amp;d=s</a>.</p> <p>13. Porcentaje de población de 18 años y más que manifiesta que sus vecinos se organizan para resolver algún problema en su colonia o localidad, por tipo de problema.</p> <p>a. Porcentaje de la población de 18 años y más cuyos vecinos se organizan para resolver la delincuencia cerca de las escuelas de su colonia o localidad.  <a href="https://www.snieg.mx/cni/escenario.aspx?idOrden=1.1&amp;ind=6207020219&amp;gen=12513&amp;d=n">https://www.snieg.mx/cni/escenario.aspx?idOrden=1.1&amp;ind=6207020219&amp;gen=12513&amp;d=n</a></p> <p>b. Porcentaje de la población de 18 años y más cuyos vecinos se organizan para resolver el pandillerismo violento en su colonia o localidad.  <a href="https://www.snieg.mx/cni/escenario.aspx?idOrden=1.1&amp;ind=6207020215&amp;gen=12512&amp;d=n">https://www.snieg.mx/cni/escenario.aspx?idOrden=1.1&amp;ind=6207020215&amp;gen=12512&amp;d=n</a></p> <p>c. Porcentaje de la población de 18 años y más cuyos vecinos se organizan para resolver el robo en su colonia o localidad.  <a href="https://www.snieg.mx/cni/escenario.aspx?idOrden=1.1&amp;ind=6207020210&amp;gen=12484&amp;d=n">https://www.snieg.mx/cni/escenario.aspx?idOrden=1.1&amp;ind=6207020210&amp;gen=12484&amp;d=n</a></p> <p>14. Tasa de suicidios por cada cien mil habitantes.</p> <p>a. Tasa de suicidios por cada cien mil habitantes, por sexo.  <a href="https://www.snieg.mx/cni/escenario.aspx?idOrden=1.1&amp;ind=6207095904&amp;gen=13093&amp;d=s">https://www.snieg.mx/cni/escenario.aspx?idOrden=1.1&amp;ind=6207095904&amp;gen=13093&amp;d=s</a>.</p> <p>b. Tasa de suicidios por cada cien mil habitantes, por rango de edad.  <a href="https://www.snieg.mx/cni/escenario.aspx?idOrden=1.1&amp;ind=6207095928&amp;gen=13094&amp;d=s">https://www.snieg.mx/cni/escenario.aspx?idOrden=1.1&amp;ind=6207095928&amp;gen=13094&amp;d=s</a>.</p> <p>c. Tasa de suicidios por cada cien mil habitantes.  <a href="https://www.snieg.mx/cni/escenario.aspx?idOrden=1.1&amp;ind=6207095900&amp;gen=13092&amp;d=n">https://www.snieg.mx/cni/escenario.aspx?idOrden=1.1&amp;ind=6207095900&amp;gen=13092&amp;d=n</a></p> <p>15. Porcentaje de población de 18 años y más víctima de robo o asalto en la calle o transporte público.  <a href="https://www.snieg.mx/cni/escenario.aspx?idOrden=1.1&amp;ind=6207131380&amp;gen=13256&amp;d=n">https://www.snieg.mx/cni/escenario.aspx?idOrden=1.1&amp;ind=6207131380&amp;gen=13256&amp;d=n</a></p> <p>16. Porcentaje de hogares víctimas de robo a casa habitación.  <a href="https://www.snieg.mx/cni/escenario.aspx?idOrden=1.1&amp;ind=6207131383&amp;gen=13258&amp;d=n">https://www.snieg.mx/cni/escenario.aspx?idOrden=1.1&amp;ind=6207131383&amp;gen=13258&amp;d=n</a></p> <p>17. Tasa bruta anual de defunciones por homicidio por cada cien mil habitantes.</p> <p>a. Tasa bruta anual de defunciones por homicidio por cada cien mil habitantes.  <a href="https://www.snieg.mx/cni/escenario.aspx?idOrden=1.1&amp;ind=6207132351&amp;gen=13299&amp;d=s">https://www.snieg.mx/cni/escenario.aspx?idOrden=1.1&amp;ind=6207132351&amp;gen=13299&amp;d=s</a>.</p> <p>b. Tasa bruta anual de defunciones por homicidio por cada cien mil habitantes, por grupo de edad.  <a href="https://www.snieg.mx/cni/escenario.aspx?idOrden=1.1&amp;ind=6207132228&amp;gen=13300&amp;d=s">https://www.snieg.mx/cni/escenario.aspx?idOrden=1.1&amp;ind=6207132228&amp;gen=13300&amp;d=s</a>.</p> <p>18. Porcentaje de hogares víctimas de robo total o parcial de vehículo.  <a href="https://www.snieg.mx/cni/escenario.aspx?idOrden=1.1&amp;ind=6207131375&amp;gen=13255&amp;d=n">https://www.snieg.mx/cni/escenario.aspx?idOrden=1.1&amp;ind=6207131375&amp;gen=13255&amp;d=n</a></p> <p>19. Tasa de prevalencia delictiva por cada diez mil unidades económicas.  <a href="https://www.snieg.mx/cni/escenario.aspx?idOrden=1.1&amp;ind=6200002199&amp;gen=461&amp;d=n">https://www.snieg.mx/cni/escenario.aspx?idOrden=1.1&amp;ind=6200002199&amp;gen=461&amp;d=n</a>.</p> <p>20. Tasa de prevalencia delictiva por cada 10 mil unidades económicas, por sector económico.</p> <p>a. Tasa de prevalencia delictiva en unidades económicas del sector servicios por cada diez mil unidades económicas.  <a href="https://www.snieg.mx/cni/escenario.aspx?idOrden=1.1&amp;ind=6200028400&amp;gen=875&amp;d=n">https://www.snieg.mx/cni/escenario.aspx?idOrden=1.1&amp;ind=6200028400&amp;gen=875&amp;d=n</a>.</p> <p>b. Tasa de prevalencia delictiva en unidades económicas del sector industria por cada diez mil unidades económicas.  <a href="https://www.snieg.mx/cni/escenario.aspx?idOrden=1.1&amp;ind=6200028396&amp;gen=874&amp;d=n">https://www.snieg.mx/cni/escenario.aspx?idOrden=1.1&amp;ind=6200028396&amp;gen=874&amp;d=n</a>.</p>
--	---

Anexo del Informe de Actividades y Resultados 2025

	<p>c. Tasa de prevalencia delictiva en unidades económicas del sector comercio por cada diez mil unidades Económicas.  <a href="https://www.snieg.mx/cni/escenario.aspx?idOrden=1.1&amp;ind=6200028398&amp;gen=873&amp;d=n">https://www.snieg.mx/cni/escenario.aspx?idOrden=1.1&amp;ind=6200028398&amp;gen=873&amp;d=n</a>.</p> <p>21. Tasa de prevalencia delictiva por cada 10 mil unidades económicas, por tamaño de unidad económica.</p> <p>a. Tasa de prevalencia delictiva en unidades económicas de tamaño pequeño por cada diez mil unidades económicas.  <a href="https://www.snieg.mx/cni/escenario.aspx?idOrden=1.1&amp;ind=6200028401&amp;gen=878&amp;d=n">https://www.snieg.mx/cni/escenario.aspx?idOrden=1.1&amp;ind=6200028401&amp;gen=878&amp;d=n</a>.</p> <p>b. Tasa de prevalencia delictiva en unidades económicas de tamaño micro por cada diez mil unidades económicas.  <a href="https://www.snieg.mx/cni/escenario.aspx?idOrden=1.1&amp;ind=6200028397&amp;gen=879&amp;d=n">https://www.snieg.mx/cni/escenario.aspx?idOrden=1.1&amp;ind=6200028397&amp;gen=879&amp;d=n</a>.</p> <p>c. Tasa de prevalencia delictiva en unidades económicas de tamaño mediano por cada diez mil unidades económicas.  <a href="https://www.snieg.mx/cni/escenario.aspx?idOrden=1.1&amp;ind=6200028402&amp;gen=877&amp;d=n">https://www.snieg.mx/cni/escenario.aspx?idOrden=1.1&amp;ind=6200028402&amp;gen=877&amp;d=n</a>.</p> <p>d. Tasa de prevalencia delictiva en unidades económicas de tamaño grande por cada diez mil unidades económicas.  <a href="https://www.snieg.mx/cni/escenario.aspx?idOrden=1.1&amp;ind=6200028399&amp;gen=876&amp;d=n">https://www.snieg.mx/cni/escenario.aspx?idOrden=1.1&amp;ind=6200028399&amp;gen=876&amp;d=n</a>.</p> <p>1. Percepción de inseguridad de la población de 18 años y más en el transporte y en espacios públicos desagregado por sexo.  <a href="https://www.snieg.mx/cni/escenario.aspx?idOrden=1.1&amp;ind=6204451765&amp;gen=10409&amp;d=s">https://www.snieg.mx/cni/escenario.aspx?idOrden=1.1&amp;ind=6204451765&amp;gen=10409&amp;d=s</a>.</p>
<b>Responsable</b>	CTE de Información de Seguridad Pública. INEGI. UEGSPJ.

Consultar la sección de Siglas y abreviaturas en caso de ser necesario.

[Volver a Cuadro 1](#)

<b>SNIGSPIJ-DGEGSPJ-092</b>		Actualizar los IC responsabilidad de la DGEGSPJ en el marco del CTEISPE.
<b>Producto esperado</b>	<p>Cuatro IC en el tema de seguridad pública y justicia.</p> <ol style="list-style-type: none"> <li>1. Tasa de población penitenciaria.</li> <li>2. Tasa de ocupación en centros penitenciarios estatales.</li> <li>3. Tasa de ocupación en centros penitenciarios federales.</li> <li>4. Tasa de adolescentes ingresados en centros de internamiento.</li> </ol>	
<b>Resultados obtenidos:</b>		
<p>Se realizó la actualización y publicación de las series estadísticas de cuatro IC en el sitio público del CNI del INEGI, son responsabilidad de la UEGSPJ, en el marco del CTE de Información del Sistema Penitenciario, perteneciente al SNIGSPIJ. Los IC actualizados tienen como fuente el Censo Nacional de Sistemas Penitenciarios Estatales (CNSIPEE) 2025 y el Cuaderno Mensual de Información Estadística Penitenciaria Nacional.</p> <p>Los indicadores contribuyen a ofrecer al Estado Mexicano y a la sociedad información necesaria para el diseño, seguimiento y evaluación de políticas públicas de alcance nacional, así como apoyar al Estado Mexicano en la atención de compromisos de información solicitada por organismos internacionales.</p>		
<b>Ubicación</b>	<ol style="list-style-type: none"> <li>1. Tasa de población penitenciaria.  <a href="https://www.snieg.mx/cni/escenario.aspx?idOrden=1.1&amp;ind=6207020618&amp;gen=12485&amp;d=s">https://www.snieg.mx/cni/escenario.aspx?idOrden=1.1&amp;ind=6207020618&amp;gen=12485&amp;d=s</a>.</li> <li>2. Tasa de ocupación en centros penitenciarios estatales.  <a href="https://www.snieg.mx/cni/escenario.aspx?idOrden=1.1&amp;ind=6207020622&amp;gen=12521&amp;d=n">https://www.snieg.mx/cni/escenario.aspx?idOrden=1.1&amp;ind=6207020622&amp;gen=12521&amp;d=n</a>.</li> <li>3. Tasa de adolescentes ingresados en centros de internamiento.  <a href="https://www.snieg.mx/cni/escenario.aspx?idOrden=1.1&amp;ind=6207020629&amp;gen=12523&amp;d=s">https://www.snieg.mx/cni/escenario.aspx?idOrden=1.1&amp;ind=6207020629&amp;gen=12523&amp;d=s</a>.</li> <li>4. Tasa de ocupación en centros penitenciarios federales.  <a href="https://www.snieg.mx/cni/escenario.aspx?idOrden=1.1&amp;ind=6207020624&amp;gen=12522&amp;d=n">https://www.snieg.mx/cni/escenario.aspx?idOrden=1.1&amp;ind=6207020624&amp;gen=12522&amp;d=n</a>.</li> </ol>	
<b>Responsable</b>	CTE de Información del Sistema Penitenciario. INEGI. Unidad de Estadísticas de Gobierno, Seguridad Pública y Justicia.	

Consultar la sección de Siglas y abreviaturas en caso de ser necesario.

[Volver a Cuadro 1](#)

Anexo del Informe de Actividades y Resultados 2025

<b>SNIGSPIJ-DGEGSPJ-093</b>		Actualizar los IC responsabilidad de la DGEGSPJ en el marco del CTEIDH.
<b>Producto esperado</b>	Dos IC en el tema de derechos humanos. 1. Carga de trabajo en los Organismos de Protección de Derechos Humanos. 2. Tasa de hechos presuntamente violatorios de derechos humanos por cada cien mil personas.	
<b>Resultados obtenidos:</b>		
Se realizó la actualización y publicación de las series estadísticas de dos IC en el sitio público del CNI del INEGI, responsabilidad de la UEGSPJ, en el marco del CTEIDH, perteneciente al SNIGSPIJ. Los IC actualizados tienen como fuente de información el Censo Nacional de Derechos Humanos Estatal (CNDHE) 2024 y el Censo Nacional de Derechos Humanos Federal (CNDHF) 2024.  Los indicadores contribuyen a ofrecer al Estado Mexicano y a la sociedad información necesaria para el diseño, seguimiento y evaluación de políticas públicas de alcance nacional, así como apoyar al Estado Mexicano en la atención de compromisos de información solicitada por organismos internacionales.		
<b>Ubicación</b>	1. Carga de trabajo en los Organismos de Protección de Derechos Humanos. a. Carga de trabajo en las Comisiones Estatales de Derechos Humanos. <a href="https://www.snieg.mx/cni/escenario.aspx?idOrden=1.1&amp;ind=6207133042&amp;gen=13362&amp;d=n">https://www.snieg.mx/cni/escenario.aspx?idOrden=1.1&amp;ind=6207133042&amp;gen=13362&amp;d=n</a> b. Carga de trabajo en la Comisión Nacional de los Derechos Humanos. <a href="https://www.snieg.mx/cni/escenario.aspx?idOrden=1.1&amp;ind=6207133043&amp;gen=13363&amp;d=n">https://www.snieg.mx/cni/escenario.aspx?idOrden=1.1&amp;ind=6207133043&amp;gen=13363&amp;d=n</a> 2. Tasa de hechos presuntamente violatorios de derechos humanos por cada cien mil personas. a. Tasa de hechos presuntamente violatorios de derechos humanos por cada cien mil personas, en las Comisiones Estatales de Derechos Humanos. <a href="https://www.snieg.mx/cni/escenario.aspx?idOrden=1.1&amp;ind=6207133008&amp;gen=13348&amp;d=n">https://www.snieg.mx/cni/escenario.aspx?idOrden=1.1&amp;ind=6207133008&amp;gen=13348&amp;d=n</a> b. Tasa de hechos presuntamente violatorios de derechos humanos por cada cien mil personas, en la Comisión Nacional de los Derechos Humanos. <a href="https://www.snieg.mx/cni/escenario.aspx?idOrden=1.1&amp;ind=6207133007&amp;gen=13364&amp;d=n">https://www.snieg.mx/cni/escenario.aspx?idOrden=1.1&amp;ind=6207133007&amp;gen=13364&amp;d=n</a>	
<b>Responsable</b>	CTEIDH. INEGI. UEGSPJ.	

Consultar la sección de Siglas y abreviaturas en caso de ser necesario.

[Volver a Cuadro 1](#)

**Objetivo Estratégico 3: Extender el uso y aprovechamiento de la Información Estadística y Geográfica conforme las necesidades y capacidades de las y los usuarios.**

<b>SNIGSPIJ-FGR-094</b>	Impulsar la consolidación del Sistema Estadístico Nacional de Procuración de Justicia (SENAP) en el marco de la Conferencia Nacional de Procuración de Justicia.
<b>Producto esperado</b>	Informe de las acciones realizadas para impulsar la consolidación del SENAP.
<p><b>Resultados obtenidos:</b></p> <p>Como principales logros del trabajo de coordinación, destaca el diseño conceptual sin precedentes que conjunta las metodologías del INEGI y el apego a los estándares de estadísticas oficiales, con el conocimiento y la experiencia de las instituciones de procuración de justicia. Asimismo, se fortaleció la construcción de capacidades técnicas y tecnológicas para la producción de información estadística en las instituciones de procuración de justicia. Entre otros, la Plataforma informática para la transmisión (Fiscalía General de la República, FGR), el desarrollo de capacidades de almacenamiento y seguridad de los datos (FGR), la capacitación por el INEGI y el curso para explotar información del INEGI. El SENAP es un ejemplo de aprovechamiento de registros administrativos bajo estándares de calidad en el marco del SNIEG.</p> <p>Al 31 de diciembre 2025, 31 fiscalías de las entidades federativas y la FGR, transmitieron un total de 24 119 975 registros a la plataforma del SENAP. Asimismo, se encuentran en proceso de fortalecer los sistemas y procesos de captura de información al interior de las fiscalías, con el objetivo de incrementar la completitud y calidad de los datos.</p>	
<b>Ubicación</b>	El producto esperado se encuentra bajo resguardo de la UE responsable.
<b>Responsable</b>	CTE de Información de Procuración de Justicia. FGR. Dirección General de Políticas Públicas, Vinculación y Coordinación Interinstitucional.

Consultar la sección de Siglas y abreviaturas en caso de ser necesario.

[Volver a Cuadro 1](#)

## Anexo del Informe de Actividades y Resultados 2025

<b>SNIGSPIJ-SESNA-095</b>	Dar seguimiento a la Política Nacional Anticorrupción.
<b>Producto esperado</b>	Informe anual de Ejecución del Programa de Implementación de la Política Nacional Anticorrupción (PI-PNA).
<b>Resultados obtenidos:</b>	<p>Se concluyó el Tercer Informe Anual de Ejecución del PI-PNA el cual analiza la pertinencia de ciertos elementos derivados de las reformas constitucionales y administrativas, con el propósito de proponer adecuaciones que fortalezcan el valor público del Sistema Nacional Anticorrupción (SNA), dentro de la nueva estructura de la administración pública. En este sentido, identifica los elementos de seguimiento del PI-PNA que son susceptibles de mejora de cara al nuevo entramado legal e institucional en materia de combate a la corrupción.</p> <p>En este marco, el seguimiento al PI-PNA permitió analizar su ejecución para aportar evidencias que sirvan de insumo a la Evaluación de la PNA, ya que contiene 64 indicadores estratégicos cuyos resultados dan cuenta de los niveles de avance en la implementación de procesos clave para la prevención, detección y sanción de faltas de administrativas y delitos por hechos de corrupción, así como sobre la fiscalización y el control de recursos públicos.</p>
<b>Producto esperado</b>	Informe de avances de los Indicadores Nacionales 2025.
<b>Resultados obtenidos:</b>	<p>Con los resultados obtenidos, los integrantes del SNA cuentan con evidencia basada en resultados cuantitativos de indicadores cuya fuente de información viene principalmente de los Censos y Encuestas de gobierno que produce el INEGI. La evidencia contribuye a la toma de decisiones y la mejora de acciones para combatir la corrupción en los tres órdenes y niveles de gobierno. Se presentó ante el Comité Coordinador del Sistema Nacional Anticorrupción la Orden del Día de los puntos que se llevaron en la sesión extraordinaria de la Asamblea del Sistema Nacional Anticorrupción celebrada el 20 de enero de 2026, dentro de los cuales se encuentra la presentación del Informe de avances de los Indicadores Nacionales del SNA para que sea de conocimiento de los integrantes del Sistema y a partir de los hallazgos e indicadores, adopten estrategias para combatir más eficazmente la corrupción.</p>
<b>Ubicación</b>	<a href="https://www.sesna.gob.mx/seguimiento-evaluacion/">https://www.sesna.gob.mx/seguimiento-evaluacion/</a> .
<b>Responsable</b>	CTE de Información sobre Corrupción. SESNA. Secretaría Ejecutiva del Sistema Nacional Anticorrupción.

Consultar la sección de Siglas y abreviaturas en caso de ser necesario.

[Volver a Cuadro 1](#)

<b>SNIGSPIJ-VP-096</b>	Impulsar el uso de IC e IIN del SNIGSPIJ en el PND y sus programas derivados.
<b>Producto esperado</b>	Informe sobre el uso de los IC e IIN del SNIGSPIJ en el PND y sus programas derivados.
<b>Resultados obtenidos:</b>	<p>La participación de la Vicepresidencia a cargo del SNIGSPIJ en distintos espacios deliberativos permitió la difusión y el uso de la información producida en el ámbito del SNIEG, así como el uso de IC e Información de Interés Nacional del SNIGSPIJ.</p> <p>Como resultado de la promoción del uso de IC e Información de Interés Nacional del Subsistema Nacional de Información de Gobierno, Seguridad Pública e Impartición de Justicia, se destaca que el Plan Nacional de Desarrollo 2025-2030 contiene indicadores que contemplan la información producida en el ámbito de este SNI. Asimismo, se informa que, el Programa Sectorial de Gobernación 2025-2030, el Programa Sectorial de Defensa, el Programa Sectorial de Marina, la Estrategia Nacional de Seguridad Pública, el Programa Sectorial de Anticorrupción y Buen Gobierno 2025-2030 y el Programa Sectorial de las Mujeres 2025-2030, derivados todos del PND 2025-2030, incluyeron en su diseño indicadores que se calculan con información de programas del SNIGSPIJ.</p>
<b>Ubicación</b>	El producto esperado se encuentra bajo resguardo de la UE responsable.
<b>Responsable</b>	INEGI. Vicepresidencia.

Consultar la sección de Siglas y abreviaturas en caso de ser necesario.

[Volver a Cuadro 1](#)

## INEGI- Unidad Central Coordinadora

### Visión

<b>UCC-DGCSNIEG-097</b>	Estimar la línea base y meta del indicador del Sistema de seguimiento y monitoreo del PESNIEG 0.1 Evaluación de la capacidad estadística y geográfica del SNIEG.
<b>Producto esperado</b>	Memoria de cálculo de la línea base y estimación de la meta del indicador 0.1 Evaluación de la capacidad estadística y geográfica del SNIEG.
<p><b>Resultados obtenidos:</b></p> <p>Se cuenta con la Memoria de Cálculo del indicador 0.1 Evaluación de la Capacidad Estadística y Geográfica del SNIEG que integra los resultados definitivos de la estimación de la línea base y de la meta trienal del indicador, así como la información metodológica, procedimental y técnica que sustenta el mecanismo de evaluación. El documento concentra los puntajes por módulo, el cálculo del valor del indicador y de la meta, y la sistematización de los insumos técnicos asociados, entre ellos:</p> <ul style="list-style-type: none"> <li>- Anexo 1. Cálculo de la línea base del indicador.</li> <li>- Anexo 2. Ficha técnica del indicador.</li> <li>- Anexo 3. Diseño conceptual.</li> <li>- Anexo 4. Mecanismo de Evaluación de la Capacidad Estadística y Geográfica del SNIEG.</li> </ul> <p>El producto fortalece la capacidad institucional para el seguimiento del Programa Estratégico del Sistema Nacional de Información Estadística y Geográfica 2022–2046 y constituye el insumo técnico central para la medición del indicador 0.1.</p>	
<b>Ubicación</b>	El producto esperado se encuentra bajo resguardo de la UE responsable.
<b>Responsable</b>	INEGI. DGCSNIEG.

Consultar la sección de Siglas y abreviaturas en caso de ser necesario.

[Volver a Cuadro 1](#)

### Objetivo Estratégico 1: Preservar un Sistema plenamente integrado, articulado y capaz de adaptarse a cambios en el entorno nacional e internacional.

<b>UCC-CGOR-098</b>	Dar seguimiento a las actividades de los programas de trabajo de los CEIEG.
<b>Producto esperado</b>	Reporte de seguimiento a las actividades de los programas de trabajo de los CEIEG que contribuyen a los objetivos del SNIEG.
<p><b>Resultados obtenidos:</b></p> <p>Se cuenta con 23 Programas Estatales de Estadística y Geografía vigentes, en los cuales se identificaron 800 actividades generales, de las cuales 44.1 % se operativizó mediante programación anual, traduciéndose en 466 actividades específicas, con un nivel de conclusión de 90.8 por ciento. Asimismo, se registraron aportaciones directas al Sistema a través de 107 actividades orientadas al fortalecimiento de capacidades técnicas, la actualización e integración de los RNIEG y la promoción del uso de la Información de Interés Nacional y los IC, de las cuales 97.2 % concluyó satisfactoriamente.</p> <p>Los resultados obtenidos reflejan un fortalecimiento efectivo del SNIEG en el ámbito estatal, derivado del alto cumplimiento de los programas de trabajo de los CEIEG. Las acciones implementadas permitieron consolidar capacidades técnicas, mejorar la calidad y actualización de los registros de información, y promover un mayor uso de la Información de Interés Nacional y de los IC en la toma de decisiones públicas. En conjunto, estos avances favorecen una coordinación interinstitucional más sólida y un aprovechamiento más estratégico de la IEG.</p>	
<b>Ubicación</b>	El producto esperado se encuentra bajo resguardo de la UE responsable.
<b>Responsable</b>	INEGI. DGOR.

Consultar la sección de Siglas y abreviaturas en caso de ser necesario.

[Volver a Cuadro 1](#)

## Anexo del Informe de Actividades y Resultados 2025

<b>UCC-DGCSNIEG-099</b>	Estimar la línea base y meta del indicador del Sistema de seguimiento y monitoreo del PESNIEG 1.1.1 Productividad de los órganos colegiados del SNIEG.
<b>Producto esperado</b>	Memoria de cálculo de la línea base y estimación de la meta del indicador 1.1.1 Productividad de los órganos colegiados del SNIEG.
<p><b>Resultados obtenidos:</b> Se elaboró la versión final de la Memoria de Cálculo de la Línea Base del Indicador 1.1.1. Productividad de los Órganos Colegiados del SNIEG, la cual está dividida en las siguientes secciones: Presentación, Metodología, Línea Base, Meta, y Anexos.</p> <p>El resultado de la línea base fue 95 %, ya que 79 de un total de 83 propuestas presentadas en los CTE, relacionadas con IIN, IC y NT, fueron aprobadas por la JG en el periodo base.</p> <p>Se estimó la meta del indicador con un valor de 100 %, con base en el cálculo de la línea base y teniendo en cuenta los siguientes supuestos: 1) El proceso y criterios para la aprobación de propuestas son los mismos entre periodos de análisis. 2) Los acuerdos propuestos por los CTE han sido revisados tanto por sus miembros como por los del CE antes de someterse a validación por parte de la JG, por lo que los requisitos para que su aprobación tenga éxito ya han sido verificados con anterioridad.</p>	
<b>Ubicación</b>	El producto esperado se encuentra bajo resguardo de la UE responsable.
<b>Responsable</b>	INEGI. DGCSNIEG.

Consultar la sección de Siglas y abreviaturas en caso de ser necesario.

[Volver a Cuadro 1](#)

<b>UCC-DGCSNIEG-100</b>	Integrar el Programa Nacional de Estadística y Geografía 2025-2030.
<b>Producto esperado</b>	Proyecto PNEG 2025-2030.
<p><b>Resultados obtenidos:</b> Se cuenta con la aprobación de la Junta de Gobierno del PNEG 2025-2030 que integra un total de 12 proyectos y 15 actividades, diseñados para contribuir de manera directa al cumplimiento de los Objetivos Estratégicos del PESNIEG y del PND. Asimismo, estos proyectos y actividades se constituyen como un marco de referencia fundamental para orientar el desarrollo de las Ae del Programa Anual de Estadística y Geografía, así como de los programas de trabajo de los CTE durante los próximos seis años.</p> <p>El PNEG 2025-2030 se expone en cinco secciones. La primera presenta de manera general los desafíos del entorno estadístico y geográfico que enmarcan su elaboración. La segunda resume los principales elementos del PESNIEG y PND vigentes, así como su articulación con el PNEG. La tercera sección detalla los proyectos que conforman el programa, incluyendo los principales resultados a alcanzar y las actividades de mediano plazo que permitirán el cumplimiento de las metas comprometidas. La cuarta sección aborda la estructura de gobernanza del SNIEG y subraya la importancia de la colaboración de las UE para la ejecución del programa, en un marco de corresponsabilidad institucional. La quinta describe el sistema de seguimiento, cuyos indicadores serán sometidos a consideración de la Junta de Gobierno del INEGI durante el primer trimestre de 2026, y la evaluación del PNEG que, en su conjunto, darán cuenta del avance en el logro de las metas establecidas en el mediano plazo para el SNIEG. Como anexo, el documento incluye la estructura detallada de los proyectos y actividades que integran el PNEG 2025-2030.</p>	
<b>Ubicación</b>	<a href="https://www.snieg.mx/Documentos/Programas/PNEG2025-2030.pdf">https://www.snieg.mx/Documentos/Programas/PNEG2025-2030.pdf</a> .
<b>Responsable</b>	INEGI. DGCSNIEG.

Consultar la sección de Siglas y abreviaturas en caso de ser necesario.

[Volver a Cuadro 1](#)

## Anexo del Informe de Actividades y Resultados 2025

<b>UCC-DGCSNIEG-101</b>	Dar seguimiento a la estimación de líneas base y metas de los indicadores del Sistema de seguimiento del PESNIEG 2022-2046.
<b>Producto esperado</b>	Proyecto del informe de líneas base y metas de los indicadores del Sistema de seguimiento del PESNIEG 2022-2046.
<b>Resultados obtenidos:</b> Como resultado de la recepción y análisis de la información proporcionada por las UA del INEGI responsables de la medición de los indicadores, se integró el Proyecto del Informe de líneas base y metas de los indicadores del Sistema de seguimiento del PESNIEG 2022-2046. El informe se estructura en dos secciones. En la primera se presentan los resultados del ejercicio de cálculo de las líneas base y de la estimación de las metas de los indicadores, incorporando para cada caso una descripción del propósito del indicador, su alcance analítico y el universo de variables utilizadas para su cálculo, así como las principales consideraciones metodológicas aplicadas. La segunda sección integra las conclusiones derivadas de este análisis.	
<b>Ubicación</b>	El producto esperado se encuentra bajo resguardo de la UE responsable.
<b>Responsable</b>	INEGI. DGCSNIEG.

Consultar la sección de Siglas y abreviaturas en caso de ser necesario.

[Volver a Cuadro 1](#)

<b>UCC-DGCSNIEG-102</b>	Evaluar el Programa Nacional de Estadística y Geografía para el periodo 2019-2024.
<b>Producto esperado</b>	Informe de la evaluación del PNEG para el periodo 2019-2024.
<b>Resultados obtenidos:</b> El informe de la evaluación del PNEG 2019-2024 fue presentado en la Octava sexta sesión de la Junta de Gobierno del INEGI, celebrada el 9 de junio del presente año, y actualmente se encuentra disponible para consulta pública en el portal del SNIEG.  Se integraron en el informe los resultados alcanzados al cierre del PNEG para el periodo 2019-2024 de las actividades que lo integran, centrandose en el análisis tres componentes que son: el logro de sus metas, y las contribuciones tanto al PND 2019-2024 como al PESNIEG 2022-2046.  El PNEG 2019-2024 alcanzó 2.51 puntos de los 3 posibles, en términos del índice establecido para evaluar la contribución del PNEG al PESNIEG. Asimismo, se identificó una contribución Directa a las Acciones Generales (AG) en 22 proyectos y Moderada en tres.  Los resultados mostraron que:  - 90 % de los indicadores con meta cuantitativa cumplieron con el criterio de Relevancia, al medir un factor clave de la actividad asociada. - 90 % de los entregables valorados cumplieron con el atributo de Idoneidad y Congruencia. - 79 % de las actividades tuvieron una Contribución Directa al proyecto asociado; 46 % cumplieron con los atributos de Relevancia, Suficiencia y Temporalidad adecuada. - 96 % de los proyectos tuvieron una Contribución Directa a la AG asociada; 40 % cumplieron con los atributos de Conceptualización, Ámbito SNIEG y Resultado esperado.  Se identificó que 100 % de los PP de IIN (44), así como de los IC (364) atiende temáticas prioritarias identificadas en el PND 2019-2024.  Asimismo, se incluyó dentro del informe los hallazgos y recomendaciones que sirvieron de base para orientar la definición de los proyectos y actividades del PNEG 2025-2030.	
<b>Ubicación</b>	El producto esperado se encuentra bajo resguardo de la UE responsable.
<b>Responsable</b>	INEGI. DGCSNIEG.

Consultar la sección de Siglas y abreviaturas en caso de ser necesario.

[Volver a Cuadro 1](#)

## Anexo del Informe de Actividades y Resultados 2025

<b>UCC-PINEGI-103</b>	Fomentar el sentido de pertenencia al SNIEG de las personas integrantes de las UE que participan en el CCN.
<b>Producto esperado</b>	Acciones implementadas para fomentar el sentido de pertenencia al SNIEG, en el marco del CCN.
<b>Resultados obtenidos:</b> Se concluyó el producto esperado Acciones implementadas para fomentar el sentido de pertenencia al SNIEG, en el marco del CCN, con el objetivo de dar cuenta de las acciones realizadas. Se resalta el diálogo e intercambio de opiniones sobre temas de relevancia para el SNIEG, así como las valiosas aportaciones y diálogos constructivos entre las personas integrantes, elementos que fortalecen el sentido de pertenencia al Sistema. Asimismo, destacan las colaboraciones interinstitucionales promovidas, que han derivado en proyectos clave, favoreciendo la integración de información de calidad, pertinente, veraz y oportuna para la toma de decisiones en el sector público, privado y social. Además, el intercambio de información entre las UE que conforman el CCN promueve la interoperabilidad entre las diferentes plataformas informáticas y el flujo de datos.	
<b>Ubicación</b>	El producto esperado se encuentra bajo resguardo de la UE responsable.
<b>Responsable</b>	INEGI. Presidencia del INEGI.

Consultar la sección de Siglas y abreviaturas en caso de ser necesario.

[Volver a Cuadro 1](#)

<b>UCC-DGCSNIEG-104</b>	Estimar la línea base y meta del indicador del Sistema de seguimiento y monitoreo del PESNIEG 1.2.1 Porcentaje de disposiciones normativas del SNIEG que cumplen con los criterios de claridad, coherencia, completitud y vigencia.
<b>Producto esperado</b>	Memoria de cálculo de la línea base y estimación de la meta del indicador 1.2.1 Porcentaje de disposiciones normativas del SNIEG que cumplen con los criterios de claridad, coherencia, completitud y vigencia.
<b>Resultados obtenidos:</b> Durante el segundo trimestre de 2025, se llevaron a cabo las siguientes actividades: - Se revisó el Anexo 1. Formato para la valoración de los criterios de las disposiciones normativas, se realizaron ajustes a los elementos, se revisaron las disposiciones normativas vigentes y se identificó el número de las que cumplen con los cuatro criterios. - Se calculó la línea base del indicador conforme a la fórmula establecida en el seguimiento y monitoreo del Programa Estratégico del SNIEG 2022-2046. - Se propuso la estimación de la meta trienal al 2046. - Se integró la carpeta con las disposiciones normativas del SNIEG revisadas y sus observaciones. - Se concluyó la memoria de cálculo del indicador 1.2.1 Porcentaje de disposiciones normativas del SNIEG que cumplen con los criterios de claridad, coherencia, completitud y vigencia. El propósito del indicador es medir la solidez de las disposiciones normativas que rigen el funcionamiento del SNIEG, a través del análisis del cumplimiento de los criterios de claridad, coherencia, completitud y vigencia por parte de las disposiciones que integran el Sistema de Compilación Normativa.  Se obtuvo 55 % como porcentaje de la línea base del indicador para 2025 y con 45 % restante se calculó la estimación de la meta trienal que se espera lograr en el 2046. Finalmente, se estableció como medio de verificación el Anexo 1. Formato para la valoración de los criterios de las disposiciones normativas del SNIEG emitido por la Dirección General de Coordinación del Sistema Nacional de Información Estadística y Geográfica (DGCSNIEG), que constituye la base de los elementos que se deben revisar en cada uno de los criterios del indicador.	
<b>Ubicación</b>	El producto esperado se encuentra bajo resguardo de la UE responsable.
<b>Responsable</b>	INEGI. DGCSNIEG.

Consultar la sección de Siglas y abreviaturas en caso de ser necesario.

[Volver a Cuadro 1](#)

Anexo del Informe de Actividades y Resultados 2025

<b>UCC-DGCSNIEG-105</b>	Coordinar el desarrollo de las capacidades técnicas y tecnológicas de las UE para la producción y el uso de la IEG.
<b>Producto esperado</b>	Informe de implementación del PROCAPACITA 2025.
<b>Resultados obtenidos:</b> La implementación del PROCAPACITA 2025, presentó el siguiente desglose en cifras: - Se realizaron 307 eventos de capacitación, lo que representó un cumplimiento global de 86 % respecto a la planeación anual (131 virtuales, 119 en línea y 57 presenciales). Los eventos realizados registraron 10 706 participaciones de personas servidoras públicas, con la siguiente distribución por ámbito de gobierno: federal 60 %, estatal 31 % y municipal 9 por ciento. - Se concluyeron 14 temas de capacitación en la plataforma Moodle. - Se obtuvieron 5 859 instrumentos de evaluación correspondientes a 276 eventos de capacitación, con un promedio de 21 cuestionarios respondidos por evento, lo que permitió contar con información sistemática para la evaluación de la calidad, el aprendizaje y la utilidad de los eventos impartidos. - Adicionalmente, y conforme a lo previsto en las Bases Generales de Operación del PROCAPACITA, se impartieron 136 eventos no programados, orientados a atender necesidades emergentes de capacitación identificadas por las UE.	
<b>Ubicación</b>	El producto esperado se encuentra bajo resguardo de la UE responsable.
<b>Responsable</b>	INEGI. DGCSNIEG.

Consultar la sección de Siglas y abreviaturas en caso de ser necesario.

[Volver a Cuadro 1](#)

<b>UCC-DGIAI-106</b>	Estimar la línea base y meta del indicador del Sistema de seguimiento y monitoreo del PESNIEG 1.3.1 Porcentaje de Procesos de producción de IIN que han llevado a cabo cambios en su diseño derivados de mecanismos de interlocución con integrantes del Sistema o sectores estratégicos.
<b>Producto esperado</b>	Memoria de cálculo de la línea base y estimación de la meta del indicador 1.3.1 Porcentaje de procesos de producción de IIN que han llevado a cabo cambios en su diseño derivados de mecanismos de interlocución con integrantes del Sistema o sectores estratégicos.
<b>Resultados obtenidos:</b> Se concluyó la integración de la Memoria de cálculo para el indicador 1.3.1 Porcentaje de procesos de producción de IIN que han llevado a cabo cambios en su diseño derivados de mecanismos de interlocución con integrantes del Sistema o sectores estratégicos.  El indicador permite medir el objetivo 1 del PESNIEG que se refiere a preservar un sistema plenamente integrado, articulado y capaz de adaptarse a cambios en el entorno nacional e internacional.	
<b>Ubicación</b>	<a href="https://365inegi.sharepoint.com/:w:/s/gi/EakTaZWDbhVEpqHRDq97UiQBGOmL7-qS7FsNTbACGQwMfA?e=cgdFcP">https://365inegi.sharepoint.com/:w:/s/gi/EakTaZWDbhVEpqHRDq97UiQBGOmL7-qS7FsNTbACGQwMfA?e=cgdFcP</a> .
<b>Responsable</b>	INEGI. DGIAI.

Consultar la sección de Siglas y abreviaturas en caso de ser necesario.

[Volver a Cuadro 1](#)

## Anexo del Informe de Actividades y Resultados 2025

<b>UCC-VPSNIDS-107</b>	Impartir los eventos de capacitación conforme a la programación de temas del PROCAPACITA 2025.
<b>Producto esperado</b>	Reporte de eventos de capacitación impartidos, conforme a lo programado en el PROCAPACITA 2025.
<b>Resultados obtenidos:</b>	<p>Se realizó la cuarta emisión del año del curso Estadísticas basadas en registros administrativos, en el que se emitieron 14 constancias de conclusión de los requisitos para la acreditación de la capacitación.</p> <p>Se emitieron 76 constancias a participantes que cumplieron con los requisitos establecidos para la revisión de la adquisición de las capacidades, lo que contribuye al PNEG 2025-2030, proyecto 3. Adopción de una cultura de mejora continua dentro del SNIEG ante cambios en el ecosistema de datos, dentro de las actividades: 3.1 Fortalecer las capacidades técnicas de las personas servidoras públicas de las UE y 3.2 Incentivar la innovación de las AEG.</p>
<b>Ubicación</b>	El producto esperado se encuentra bajo resguardo de la UE responsable.
<b>Responsable</b>	INEGI. Vicepresidencia del SNIDS.

Consultar la sección de Siglas y abreviaturas en caso de ser necesario.

[Volver a Cuadro 1](#)

<b>UCC-DGES-108</b>	Impartir los eventos de capacitación conforme a la programación de temas del PROCAPACITA 2025.
<b>Producto esperado</b>	Reporte de eventos de capacitación impartidos, conforme a lo programado en el PROCAPACITA 2025.
<b>Resultados obtenidos:</b>	<p>En relación con la impartición de los eventos de capacitación conforme a la programación de temas del PROCAPACITA 2025, se programaron los siete eventos comprometidos: seis en formato de curso y uno en formato de conferencia. Con ello, se cumplió la capacitación trimestral establecida. El producto esperado incorpora los principales resultados del cumplimiento de la capacitación impartida en el marco del PROCAPACITA 2025, por parte de las áreas responsables adscritas a la Dirección General Adjunta de Infraestructura Estadística de la UES. Entre los resultados más relevantes se encuentra la realización de 34 eventos de capacitación (30 programados y cuatro extraordinarios), enfocados en normativa técnica estadística, metodologías e infraestructura. En total, 1 106 personas servidoras públicas fueron capacitadas mediante cursos y conferencias, pertenecientes a 276 UE.</p>
<b>Ubicación</b>	El producto esperado se encuentra bajo resguardo de la UE responsable.
<b>Responsable</b>	INEGI. UES.

Consultar la sección de Siglas y abreviaturas en caso de ser necesario.

[Volver a Cuadro 1](#)

<b>UCC-DGEE-109</b>	Impartir los eventos de capacitación conforme a la programación de temas del PROCAPACITA 2025.
<b>Producto esperado</b>	Reporte de eventos de capacitación impartidos, conforme a lo programado en el PROCAPACITA 2025 de Censos Económicos y Agropecuarios.
<b>Resultados obtenidos:</b>	<p>En el Reporte de eventos de capacitación impartidos, conforme a lo programado en el PROCAPACITA 2025 de Censos Económicos y Agropecuarios, se da cuenta que, durante 2025, se llevaron a cabo cuatro eventos de capacitación de acuerdo a los siguientes temas:</p> <ul style="list-style-type: none"> <li>- Censos Económicos 2024: se realizaron dos Conferencias con una asistencia de 192 personas en total.</li> <li>- Productos de los resultados del Censo Agropecuario 2022: se realizaron dos Talleres con una asistencia de 76 personas en total.</li> </ul>
<b>Producto esperado</b>	Reporte de eventos de capacitación impartidos, conforme a lo programado en el PROCAPACITA 2025 de Encuestas Económicas.

<p><b>Resultados obtenidos:</b></p> <p>Como parte de las actividades del producto esperado, se realizó lo siguiente: se llevó a cabo el registro mediante el sitio de capacitación del SNIEG PROCAPACITA de las personas interesadas en participar en la Conferencia sobre el tema: Generalidades de las Encuestas Económicas Nacionales (EEN). Serie 2018. Se realizó el envío de las evidencias de la Conferencia impartida a la Dirección de Mejora de la Gestión, para su registro en el Sistema de captura para la integración y monitoreo del Programa de capacitación y actualización dirigido a servidores públicos de las Unidades del Estado (SIMPAC). Asimismo, se concluyó con la elaboración del reporte de eventos de capacitación impartidos, conforme a lo programado en el PROCAPACITA 2025 de Encuestas Económicas.</p> <p>Con la impartición de la Conferencia, se proporcionó a los participantes la información respecto del marco jurídico, diseño conceptual, diseño estadístico, construcción, captación, procesamiento y análisis de la producción y difusión que se realizan para la generación de las Encuestas Económicas Nacionales.</p>	
<b>Producto esperado</b>	Reporte de eventos de capacitación impartidos, conforme a lo programado en el PROCAPACITA 2025 de Cuentas Nacionales.
<p><b>Resultados obtenidos:</b></p> <p>Se integró un resumen de las actividades de capacitación impartidas por la Dirección General Adjunta de Cuentas Nacionales, conforme a lo programado en el PROCAPACITA 2025, con el propósito de conocer el alcance de la capacitación y en ese sentido enriquecer la oferta temática. Entre los eventos de capacitación, resaltan los siguientes: Curso Cuenta satélite de la cultura de México, Conferencia Cuentas por Sectores Institucionales. Base 2018. Conferencia Cuentas de Bienes y Servicios y Productos Relacionados. Base 2018. Conferencia Los Indicadores de corto plazo de Cuentas Nacionales, Conferencia PIB por entidad federativa, metodología base 2018 y Conferencia PIB trimestral, metodología base 2018.</p>	
<b>Producto esperado</b>	Reporte de eventos de capacitación impartidos, conforme a lo programado en el PROCAPACITA 2025 de Índices de Precios.
<p><b>Resultados obtenidos:</b></p> <p>Se concluyó con la Actualización del INPP 2025, la cual consistió en renovar el contenido de la canasta y la estructura de ponderaciones de los bienes y servicios del INPP con base a los resultados disponibles del Censo Económico 2019 (CE-2019), el Sistema de Cuentas Nacionales de México 2018 (SCNM-2018), la Matriz de Insumo Producto 2018 (MIP-2018) y los Cuadros de Oferta y Utilización 2023 (COU-2023), con el fin de reflejar los cambios que experimenta la estructura de la producción nacional; y a partir de esa información se integraron los 570 genéricos en la canasta y estructura de ponderaciones del INPP.</p> <p>Asimismo, se adoptó la metodología de los índices encadenados con el fin de actualizar frecuentemente la Canasta y los Ponderadores del INPP y minimizar los sesgos potenciales derivados del uso de índices de canasta y ponderaciones fijas. Se realizaron dos conferencias en la plataforma PROCAPACITA, en donde se registraron 23 personas participantes, se documentaron las evidencias y se generó un Listado de participantes-asistentes y capturas de pantalla de la reunión. Posteriormente, se realizó la segunda conferencia, en donde se obtuvo una participación de 16 personas, se documentaron las evidencias y se generó un listado de participantes-asistentes y capturas de pantalla de la reunión. Finalmente, se concluyó satisfactoriamente la impartición de los eventos de capacitación conforme a la programación de temas del PROCAPACITA 2025. Índices de Precios y se elaboró el Reporte correspondiente.</p>	
<b>Producto esperado</b>	Reporte de eventos de capacitación impartidos, conforme a lo programado en el PROCAPACITA 2025 de Registros Administrativos Económicos.
<p><b>Resultados obtenidos:</b></p> <p>Se promovió el conocimiento y el uso de la Información de los temas impartidos durante el 2025: DENEU Interactivo; Sistema de Captura de Accidentes de Tránsito Terrestre en Zonas Urbanas (SICATUS); Sistema de Clasificación de Productos de México 2023 (SCPM); Acuerdo para el uso de la Tabla de correlación entre la Tarifa de la Ley de los Impuestos Generales de Importación y de Exportación (TIGIE) y el Sistema de Clasificación Industrial de América del Norte (SCIAN); Norma Técnica para la incorporación y actualización de información en el RENEM; y Sistema de Clasificación Industrial de América del Norte, México SCIAN 2023, a cargo de la Dirección General Adjunta de Registros Administrativos Económicos (DGARAE) para las UE, de acuerdo con lo programado en el PROCAPACITA.</p>	
<b>Ubicación</b>	El producto esperado se encuentra bajo resguardo de la UE responsable.
<b>Responsable</b>	INEGI. UEE.

Consultar la sección de Siglas y abreviaturas en caso de ser necesario.

[Volver a Cuadro 1](#)

Anexo del Informe de Actividades y Resultados 2025

<b>UCC-DGGMA-110</b>	Impartir los eventos de capacitación conforme a la programación de temas del PROCAPACITA 2025.
<b>Producto esperado</b>	Reporte de eventos de capacitación impartidos, conforme a lo programado en el PROCAPACITA 2025.
<b>Resultados obtenidos:</b>	Los principales resultados obtenidos de los eventos de capacitación impartidos conforme a lo programado en el PROCAPACITA 2025 por parte de la UGMA, fueron el registro e impartición sistemática de cursos especializados durante los cuatro trimestres de 2025, con 983 personas participantes de diversas UE; la consolidación de una oferta amplia y estructurada de capacitación en temas normativos, técnicos y operativos clave del ámbito geográfico; la actualización, creación y validación de materiales didácticos alineados a normas técnicas vigentes, fortaleciendo la calidad de los contenidos formativos, la supervisión y certificación de 1 268 instructores en el ámbito territorial, ampliando la capacidad institucional para replicar y sostener los procesos de capacitación, así como la integración formal de 19 temáticas de capacitación para el PROCAPACITA 2026, asegurando continuidad y planeación estratégica, con lo que se da cumplimiento al Objetivo 1 del Programa Anual de Estadística y Geografía.
<b>Ubicación</b>	El producto esperado se encuentra bajo resguardo de la UE responsable.
<b>Responsable</b>	INEGI. UGMA.

Consultar la sección de Siglas y abreviaturas en caso de ser necesario.

[Volver a Cuadro 1](#)

<b>UCC-DGEGSPJ-111</b>	Impartir los eventos de capacitación conforme a la programación de temas del PROCAPACITA 2025.
<b>Producto esperado</b>	Reporte de eventos de capacitación impartidos, conforme a lo programado en el PROCAPACITA 2025.
<b>Resultados obtenidos:</b>	Se concluyó el Reporte de eventos de capacitación impartidos, conforme a lo establecido en el PROCAPACITA 2025, en el que se mencionan los cursos / talleres y la cantidad de eventos programados por la UEGSPJ para el ejercicio 2025. En este sentido, se impartieron 10 eventos de conformidad con lo siguiente: <ul style="list-style-type: none"> <li>- ¿Qué y para qué? Encuestas Nacionales de Gobierno, Seguridad Pública y Justicia: tres eventos.</li> <li>- Generación de principales resultados de las Encuestas Nacionales de Gobierno en Hogares con R: tres eventos.</li> <li>- Información Estadística para el Diseño de Políticas Públicas Anticorrupción: cuatro eventos.</li> </ul> Como resultado de los eventos de capacitación se proporcionaron los elementos requeridos para fortalecer las capacidades de las UE al atender sus demandas en el ámbito de la generación de información estadística en materia de gobierno, derechos humanos, rendición de cuentas, corrupción, crimen, seguridad pública, violencia, victimización, justicia, sistema penitenciario y drogas, además de impulsar la producción y el uso de la información.
<b>Ubicación</b>	El producto esperado se encuentra bajo resguardo de la UE responsable.
<b>Responsable</b>	INEGI. UEGSPJ.

Consultar la sección de Siglas y abreviaturas en caso de ser necesario.

[Volver a Cuadro 1](#)

## Anexo del Informe de Actividades y Resultados 2025

<b>UCC-CGOR-112</b>	Dar seguimiento a los eventos de capacitación a impartirse en las Direcciones Regionales y Coordinaciones Estatales, conforme a la programación de temas del PROCAPACITA 2025.
<b>Producto esperado</b>	Reporte de eventos de capacitación impartidos en las Direcciones Regionales y Coordinaciones Estatales, conforme a lo programado en el PROCAPACITA 2025.
<b>Resultados obtenidos:</b>	Los principales resultados, impactos y beneficios obtenidos con la implementación del PROCAPACITA desde el ámbito territorial durante 2025 se reflejan en la amplia cobertura y capacidad de respuesta institucional, materializada en la impartición de 203 eventos de capacitación, mayoritariamente orientados a atender necesidades emergentes de las UE; en el fortalecimiento de las capacidades técnicas y operativas de las personas servidoras públicas, particularmente en el uso de herramientas y la aplicación de normatividad geoespacial estratégica; y en la consolidación de la estandarización y articulación interinstitucional del SNIEG, al capacitar a 418 instituciones y registrar 2 443 participaciones, principalmente de los ámbitos municipal y estatal. En conjunto, estos avances contribuyeron a mejorar la calidad, consistencia y oportunidad de la IEG, reforzaron la eficiencia de los procesos técnicos y posicionaron al PROCAPACITA como un mecanismo clave para la profesionalización, la mejora continua y el fortalecimiento del SNIEG.
<b>Ubicación</b>	El producto esperado se encuentra bajo resguardo de la UE responsable.
<b>Responsable</b>	INEGI. DGOR.

Consultar la sección de Siglas y abreviaturas en caso de ser necesario.

[Volver a Cuadro 1](#)

<b>UCC-DGCSPIRI-113</b>	Impartir los eventos de capacitación conforme a la programación de temas del PROCAPACITA 2025.
<b>Producto esperado</b>	Reporte de eventos de capacitación impartidos, conforme a lo programado en el PROCAPACITA 2025.
<b>Resultados obtenidos:</b>	<p>Se lograron impartir los eventos de capacitación conforme a la programación de temas del PROCAPACITA 2025. Se realizaron 53 acciones de promoción de temas del PROCAPACITA a diversos usuarios estratégicos del Congreso de la Unión (Cámara de Diputados y Senado de la República) mediante el envío vía correo electrónico del catálogo de programas y calendario. Se gestionaron cuatro capacitaciones, todas con el Senado de la República, con la asistencia (en formato virtual) de 85 personas funcionarias públicas. Asimismo, se promovió el uso y conocimiento de la IEG que genera e integra el INEGI entre las personas tomadoras de decisiones del sector público federal, mediante las invitaciones a participar en las consultas públicas de diversos programas de información, el envío de la actualización de programas de información y la atención a solicitudes de información; así como la promoción de cursos de PROCAPACITA 2025.</p> <p>En el cuarto trimestre de 2025, se promovió entre las dependencias y entidades del Poder Ejecutivo y Órganos Constitucionales Autónomos los siguientes eventos de capacitación a través de la plataforma "PROCAPACITA 2025":</p> <ol style="list-style-type: none"> <li>1. Conferencia virtual Censos Económicos (celebrado el 13 de noviembre), se invitó a 27 dependencias de la APF entre el 22 y 23 de octubre. Asimismo, el 5, 6 y 10 de noviembre, respectivamente, se invitó a la Agencia de Transformación Digital, HACIENDA y la Secretaría de Agricultura y Desarrollo Rural (AGRICULTURA);</li> <li>2. Productos del Censo Nacional Agropecuario (celebrado del 4-5 de noviembre), se invitó a AGRICULTURA el 23 de octubre;</li> <li>3. Construcción de Indicadores (celebrado el 3 de diciembre), se invitó a la Comisión Federal de Electricidad el 6 de noviembre;</li> <li>4. Conociendo las Estadísticas Vitales (celebrado el 24 de noviembre), se invitó al Instituto Nacional de Salud Pública y SALUD el 6 de noviembre;</li> <li>5. Norma Técnica para la Generación de Estadística Básica: Generación de Información Estadística con Perspectiva de Género, se invitó a la Comisión Nacional de Seguros y Fianzas el 6 de noviembre;</li> <li>6. Información estadística para el diseño de políticas públicas anticorrupción (celebrado el 21 de noviembre), se invitó a la Secretaría Anticorrupción y Buen Gobierno el 6 de noviembre;</li> <li>7. Conferencia virtual Encuesta Nacional de Ingresos y Gastos en los Hogares (ENIGH) (celebrado el 28 de noviembre), se invitó a la Secretaría del Bienestar, a la Comisión Nacional del Sistema de Ahorro para el</li> </ol>

## Anexo del Informe de Actividades y Resultados 2025

Retiro (12 de noviembre), a la Comisión Nacional de Vivienda (14 de noviembre) y a la Secretaría de Desarrollo Agrario, Territorial y Urbano (21 de noviembre).	
<b>Ubicación</b>	El producto esperado se encuentra bajo resguardo de la UE responsable.
<b>Responsable</b>	INEGI. DGCSPIRI.

Consultar la sección de Siglas y abreviaturas en caso de ser necesario.

[Volver a Cuadro 1](#)

<b>UCC-DGIAI-114</b>	Impartir los eventos de capacitación conforme a la programación de temas del PROCAPACITA 2025.
<b>Producto esperado</b>	Reporte de eventos de capacitación impartidos, conforme a lo programado en el PROCAPACITA 2025.
<b>Resultados obtenidos:</b> Se cuenta con el reporte de los eventos de capacitación atendidos durante 2025 por parte la DGIAI del INEGI, donde se identifica el número de personas que concluyeron y aprobaron cada uno de los cursos difundidos a través de PROCAPACITA. Se llevaron a cabo las actividades de capacitación que se difundieron a través de la sección de PROCAPACITA del portal del SNIEG, y están alineadas a las actividades 1.3.1.1 y 1.3.1.2 del Programa Nacional de Estadística y Geografía 2019-2024 denominadas "Desarrollar capacidades técnicas y tecnológicas de las UE para la producción y el uso de la información estadística y geográfica" y "Fortalecer las capacidades técnicas y tecnológicas de estadística y geografía".	
<b>Ubicación</b>	<a href="https://365inegi.sharepoint.com/:w:/s/gi/IQAThOJZGcvUS7r1jgLTnJcAYRroOTNirOip6awVs64tvQ?e=lxmkTF">https://365inegi.sharepoint.com/:w:/s/gi/IQAThOJZGcvUS7r1jgLTnJcAYRroOTNirOip6awVs64tvQ?e=lxmkTF</a> .
<b>Responsable</b>	INEGI. DGIAI.

Consultar la sección de Siglas y abreviaturas en caso de ser necesario.

[Volver a Cuadro 1](#)

<b>UCC-DGCSNIEG-115</b>	Impartir los eventos de capacitación conforme a la programación de temas del PROCAPACITA 2025.
<b>Producto esperado</b>	Reporte de eventos de capacitación impartidos, conforme a lo programado en el PROCAPACITA 2025.
<b>Resultados obtenidos:</b> Se concluyó el Reporte de eventos de capacitación impartidos, conforme a lo programado en el PROCAPACITA 2025, cuyo objetivo es registrar los eventos de capacitación programados e impartidos por la DGCSNIEG durante 2025, el número de participaciones, así como los resultados asociados a su ejecución derivado de la aplicación de instrumentos de evaluación. La DGCSNIEG impartió la totalidad de los 35 eventos de capacitación programados, de los cuales 26 correspondieron al ámbito de Conocimiento del SNIEG y nueve al de Normativa de coordinación. Se registraron 5 254 participaciones de personas servidoras públicas, con una distribución mayoritaria en el ámbito federal (78.5 %), seguido del estatal (18.9 %) y del municipal (2.6 %). En promedio, cada evento contó con 150 participantes. Con respecto a la aplicación del instrumento de evaluación, se aplicaron 1 549 instrumentos en 35 eventos con un promedio de 44 respuestas, proporcionando insumos relevantes para la mejora y seguimiento del PROCAPACITA.	
<b>Ubicación</b>	El producto esperado se encuentra bajo resguardo de la UE responsable.
<b>Responsable</b>	INEGI. DGCSNIEG.

Consultar la sección de Siglas y abreviaturas en caso de ser necesario.

[Volver a Cuadro 1](#)

## Anexo del Informe de Actividades y Resultados 2025

<b>UCC-DGCSNIEG-116</b>	Estimar la línea base y meta del indicador del Sistema de seguimiento y monitoreo del PESNIEG 1.4.1 Porcentaje de procesos de producción de IEG que utilizan información generada por los sectores privado, social o académico.
<b>Producto esperado</b>	Memoria de cálculo de la línea base y estimación de la meta del indicador 1.4.1 Porcentaje de procesos de producción de IEG que utilizan información generada por los sectores privado, social o académico.
<b>Resultados obtenidos:</b>	
<p>- Se integró la memoria de cálculo de la línea base y estimación de la meta del indicador 1.4.1 Porcentaje de procesos de producción de información estadística y geográfica que utilizan información generada por los sectores privado, social o académico. El documento incluye los siguientes apartados: antecedentes, metodología, línea base, meta y anexos.</p> <p>- En 2024, 1.6 % de los PP de IEG del ámbito federal y estatal inscritos en los RNIEG utilizan información generada por los sectores privado, social o académico. La meta estimada para 2028 corresponde al 3 por ciento.</p>	
<b>Ubicación</b>	El producto esperado se encuentra bajo resguardo de la UE responsable.
<b>Responsable</b>	INEGI. DGCSNIEG.

Consultar la sección de Siglas y abreviaturas en caso de ser necesario.

[Volver a Cuadro 1](#)

<b>UCC-DGIAI-117</b>	Implementar la estrategia para aprovechar fuentes alternativas susceptibles de generar IEG.
<b>Producto esperado</b>	Informe sobre los acuerdos suscritos para el aprovechamiento de fuentes alternativas de información.
<b>Resultados obtenidos:</b>	
<p>Los acuerdos han generado beneficios como el fortalecimiento de capacidades institucionales a través de formación técnica, la incorporación de inteligencia artificial en modelos predictivos operativos, la exploración de nuevas fuentes de datos para enriquecer productos estadísticos como el Directorio Estadístico Nacional de Unidades Económicas (DENUE), y el avance en la interpretabilidad de modelos de inteligencia artificial. Además, se promovió el reconocimiento del valor de la estadística oficial y se reforzó la infraestructura digital para el manejo seguro de información relacionada con inteligencia artificial.</p> <p>Se llevaron a cabo reuniones de trabajo orientadas a establecer acuerdos para el aprovechamiento de fuentes alternativas y métodos innovadores en la generación de IEG, involucrando a unidades administrativas del INEGI, instituciones académicas, dependencias de gobierno nacional, organismos internacionales y entidades del sector privado. Los acuerdos establecidos se enmarcan en la estrategia integral para el aprovechamiento de fuentes alternativas de IEG, al promover la innovación, la colaboración y el fortalecimiento de capacidades técnicas e institucionales. Se avanzó en nueve proyectos estratégicos que abarcan capacitación, desarrollo tecnológico, investigación aplicada, integración de fuentes alternativas de datos y colaboración internacional. Se diseñó y promovió un curso sobre el aprovechamiento del Lago de Datos; se implementaron plataformas de ciberseguridad y modelos de traducción automática; Se desarrollaron pilotos con fuentes como interfaces de programación de aplicaciones (API, por sus siglas en inglés) de <i>Google Maps</i> y datos del 911; y se consolidaron alianzas con organismos como Naciones Unidas, <i>Statistics Canada</i> y el Instituto de Estadística de Costa Rica.</p>	
<b>Ubicación</b>	El producto esperado se encuentra bajo resguardo de la UE responsable.
<b>Responsable</b>	INEGI. DGIAI.

Consultar la sección de Siglas y abreviaturas en caso de ser necesario.

[Volver a Cuadro 1](#)

**Objetivo Estratégico 2: Garantizar la generación de Información Estadística y Geográfica de calidad, pertinente, veraz, oportuna e inclusiva, y asegurar su adecuada conservación y resguardo.**

<b>UCC-DGES-118</b>		Llevar a cabo la evaluación de calidad de la IIN que genera la DGES.
<b>Producto esperado</b>	Evaluación de la calidad de la Encuesta Nacional de la Dinámica Demográfica (ENADID), 2023.	
<b>Resultados obtenidos:</b>		
<p>A partir del análisis realizado con base en el Marco Genérico de Evaluaciones de la Calidad del INEGI, la Evaluación de la calidad de la ENADID 2023, permitió constatar que este programa estadístico cumple de manera integral con las dimensiones y principios de calidad aplicables a su proceso de producción y a los productos de información generados.</p> <p>La evaluación evidenció que la ENADID 2023 se desarrolló bajo un marco institucional y normativo sólido, que garantiza condiciones transversales de calidad asociadas a la gestión del sistema estadístico, tales como la observancia de normas y estándares, la coordinación dentro del SNIEG y la provisión sistemática de información y metadatos para atender las necesidades de las personas usuarias.</p> <p>En este ámbito, la encuesta se encuentra plenamente integrada al sistema estadístico nacional y responde a los requerimientos de información de política pública y compromisos internacionales en materia demográfica. En cuanto a los PP, el análisis confirmó la aplicación de metodologías robustas y documentadas, así como la correcta implementación de los diseños conceptual, muestral y operativo. Se identificaron evidencias claras de procedimientos estandarizados para la captación, el procesamiento y la validación de la información, así como mecanismos de seguimiento y control de la operación estadística que fortalecen la confiabilidad de los resultados. Esta evaluación aporta elementos objetivos para sustentar la confianza en la información demográfica generada, así como insumos para la mejora continua de los procesos estadísticos y para el fortalecimiento del SNIEG.</p>		
<b>Ubicación</b>	El producto esperado se encuentra bajo resguardo de la UE responsable.	
<b>Responsable</b>	INEGI. UES.	

Consultar la sección de Siglas y abreviaturas en caso de ser necesario.

[Volver a Cuadro 1](#)

<b>UCC-DGEE-119</b>		Llevar a cabo la evaluación de calidad de la IIN que genera la DGEE.
<b>Producto esperado</b>	Información evaluada en el tema de calidad.	
<b>Resultados obtenidos:</b>		
<p>Censos Económicos.</p> <p>Se obtuvo la información necesaria para generar y calcular los indicadores de calidad asociados a los resultados Oportunos y Definitivos de los Censos Económicos 2024. Asimismo, se realizó la valoración de los indicadores de calidad para la mejora continua del proceso de producción y se generaron los cortes de información correspondientes de los Censos Económicos para atender los requerimientos de información de los usuarios.</p> <p>Encuestas Económicas Nacionales.</p> <p>Se concluyó el proceso de las evaluaciones de relevancia, de consistencia, de operación y de resultados para la EMM, la ENEC, la EMEC, la EMS y la EMOE. Los procedimientos, resultados y evidencias correspondientes al proceso de evaluación de la IIN se encuentran documentados y bajo resguardo del Instituto Nacional de Estadística y Geografía.</p>		
<b>Ubicación</b>	El producto esperado se encuentra bajo resguardo de la UE responsable.	
<b>Responsable</b>	INEGI. UEE.	

Consultar la sección de Siglas y abreviaturas en caso de ser necesario.

[Volver a Cuadro 1](#)

## Anexo del Informe de Actividades y Resultados 2025

<b>UCC-DGGMA-120</b>	Llevar a cabo la evaluación de calidad de la IIN que genera la DGGMA.
<b>Producto esperado</b>	Información evaluada en el tema de calidad.
<p><b>Resultados obtenidos:</b></p> <p>Red Geodésica Nacional.</p> <p>Los resultados obtenidos, contribuyen al objetivo estratégico 2, para garantizar la generación de IEG de calidad, pertinente, veraz, oportuna e inclusiva, y asegurar su adecuada conservación y resguardo, mediante fortalecimiento del Marco de Referencia Geodésico. Se cumple además con el Proyecto de Información de Interés Nacional, mediante la generación de datos geodésicos, para contribuir a la ubicación de información geoespacial.</p> <p>Información Topográfica escala 1:50 000.</p> <p>Se identificó que, del total de instancias geográficas modificadas, 1.51 % presentó inconsistencias topológicas. De estas, 28.96 % fueron corregidas, mientras que 71.04 % fueron justificadas o determinadas como no procedentes.</p> <p>Carta de Uso del Suelo y Vegetación escala 1:250 000.</p> <p>El principal resultado son 34 Tiles liberados para su integración y 85 Tiles están en procesos de liberación. Cabe anotar que estos tiles han sido sometidos al muestreo mínimo optimizado de atributos (ISO 2859).</p> <p>Red Nacional de Caminos.</p> <p>El proyecto ha cumplido con el objetivo planteado para evaluar y declarar la calidad de la Red Nacional de Caminos 2025, poniéndola a disposición de los usuarios para que determinen si satisface sus necesidades de información.</p>	
<b>Ubicación</b>	<p>Red Geodésica Nacional.  <a href="https://www.inegi.org.mx/app/geo2/rgnp/">https://www.inegi.org.mx/app/geo2/rgnp/</a>                      Datos de las Estaciones de la Red Geodésica Nacional Activa.  <a href="https://www.inegi.org.mx/app/geo2/rгна/">https://www.inegi.org.mx/app/geo2/rгна/</a>                      Red Nacional de Caminos.  <a href="https://www.inegi.org.mx/app/biblioteca/ficha.html?upc=794551163030">https://www.inegi.org.mx/app/biblioteca/ficha.html?upc=794551163030</a>.</p>
<b>Responsable</b>	INEGI. UGMA.

Consultar la sección de Siglas y abreviaturas en caso de ser necesario.

[Volver a Cuadro 1](#)

<b>UCC-DGIAI-122</b>	Dar seguimiento a la aplicación de los indicadores de calidad, definidos en el Comité de Aseguramiento de la Calidad, en la IIN.
<b>Producto esperado</b>	Informe de resultados de los indicadores de calidad.
<p><b>Resultados obtenidos:</b></p> <p>Se concluyó el Informe de resultados 2024, el cual fue presentado en la primera sesión 2024 del coAC, celebrada el 25 de abril de ese año. El Informe presenta los resultados de los indicadores de calidad reportados por las áreas generadoras del Instituto. En 2024 se observó un aumento del porcentaje de productos que cumplieron los parámetros de oportunidad en los casos de generación de información de estadística derivada e índices de precios, aprovechamiento de registros administrativos e información geográfica. Por otro lado, en el caso de censos se registró la mayor disminución en la proporción de productos que cumplieron los respectivos parámetros de oportunidad. El porcentaje de dominios de estudio no probabilísticos con alta calidad estadística en la cobertura de la variable de diseño es el más alto observado desde que inició su medición. En las encuestas económicas, los casos con calidad alta aumentaron como consecuencia de la actualización metodológica del cambio de serie. Asimismo, se mantiene una tendencia positiva en las tasas de no respuesta, de cumplimiento de la muestra mínima y de imputación. La información proveniente del aprovechamiento de registros administrativos mantiene tasas de no respuesta bajas. En cuanto a los indicadores de precisión de información geoespacial, destaca la mejora del error cuadrático medio planimétrico para el Conjunto de datos topográficos a escala 1:50 000.</p>	
<b>Ubicación</b>	El Producto esperado se encuentra bajo resguardo de la Unidad del Estado Responsable.
<b>Responsable</b>	INEGI. DGIAI.

Consultar la sección de Siglas y abreviaturas en caso de ser necesario.

[Volver a Cuadro 1](#)

Anexo del Informe de Actividades y Resultados 2025

<b>UCC-DGCSNIEG-123</b>		Dar seguimiento a la conservación y resguardo de la IIN en el Acervo de Información, conforme a la normativa aplicable.
<b>Producto esperado</b>	IIN conservada y resguardada en el Acervo de Información, conforme a la normativa aplicable.	
<b>Resultados obtenidos:</b>		
<p>Se cuenta con la Información de Interés Nacional conservada y resguardada en el Acervo de Información, conforme a la normativa aplicable, que permite conocer los resultados en la conformación del Acervo a través de los trabajos que llevaron a cabo las UE y el propio Instituto en torno a la integración y actualización de las copias útiles de los temas de IIN que producen.</p> <p>Durante 2025, se recibieron las actualizaciones de 21 copias útiles de la IIN: 1. Encuesta Mensual de la Industria Manufacturera (2023. Serie 2018); 2. Encuesta Mensual de Opinión Empresarial (2023. Serie 2018); 3. Encuesta Mensual de Servicios (2023. Serie 2018); 4. Encuesta Mensual sobre Empresas Comerciales (2023. Serie 2018); 5. Encuesta Nacional de Calidad e Impacto Gubernamental (2023); 6. Encuesta Nacional de Empresas Constructoras (2023. Serie 2018); 7. Encuesta Nacional de Ocupación y Empleo (2017 y 2018); 8. Información Estadística de los Puestos de trabajo registrados por los patrones en el IMSS (2024); 9. Información Topográfica a escala 1:50 000 y sus actualizaciones (2024); 10. Red Nacional de Caminos (2024); 11. Censo Nacional de Gobiernos Municipales y Demarcaciones Territoriales de la Ciudad de México (2023); 12. Índice Nacional de Precios al Consumidor (2024. Serie 2018); 13. Índice Nacional de Precios Productor (2024. Serie 2019); 14. Información estadística de la Estructura de la Propiedad Social en México (2024); 15. Censo Nacional de Impartición de Justicia Estatal (2024); 16. Censo Nacional de Procuración de Justicia Estatal (2024); 17. Encuesta Nacional de Ingresos y Gastos de los Hogares (2024); 18. Encuesta Nacional sobre Uso del Tiempo (2024); 19. Estadísticas de Defunciones Registradas (2024); 20. Información Geoespacial de las Áreas Naturales Protegidas (1917-2025); y 21. Red Geodésica Nacional (2023).</p>		
<b>Ubicación</b>	El producto esperado se encuentra bajo resguardo de la UE responsable.	
<b>Responsable</b>	INEGI. DGCSNIEG.	

Consultar la sección de Siglas y abreviaturas en caso de ser necesario.

[Volver a Cuadro 1](#)

<b>UCC-DGCSNIEG-124</b>	Estimar la línea base y meta del indicador del Sistema de seguimiento y monitoreo del PESNIEG 2.1.2 Porcentaje de IC utilizados en los procesos de planeación, seguimiento y evaluación en los órdenes de gobierno federal y estatal.
<b>Producto esperado</b>	Memoria de cálculo de la línea base y estimación de la meta del indicador 2.1.2 Porcentaje de IC utilizados en los procesos de planeación, seguimiento y evaluación en los órdenes de gobierno federal y estatal.
<p><b>Resultados obtenidos:</b></p> <p>Se cuenta con la información proporcionada por las 32 entidades federativas en el marco de los CEIEG, a partir de lo cual se estimó la línea base 2025 y la meta 2028 del indicador: Porcentaje de IC utilizados en los procesos de planeación, seguimiento y evaluación en los órdenes de gobierno federal y estatal.</p> <p>De acuerdo con los datos recopilados, 107 de los 364 IC del CNI son utilizados en documentos de planeación, seguimiento y evaluación de los órdenes de gobierno federal y estatal, lo que representa 30 % del total. Los 10 IC más utilizados son los siguientes:</p> <ol style="list-style-type: none"> <li>1. Porcentaje de población en situación de pobreza (INEGI).</li> <li>2. Tasa de incidencia delictiva por cada 100 mil habitantes (INEGI).</li> <li>3. Porcentaje de población en situación de pobreza extrema (INEGI).</li> <li>4. Porcentaje de población con carencia por acceso a los servicios básicos en la vivienda (INEGI).</li> <li>5. Porcentaje de población con carencia por acceso a los servicios de salud (INEGI).</li> <li>6. Porcentaje de población con carencia por calidad y espacios de la vivienda (INEGI).</li> <li>7. Razón de mortalidad materna (defunciones por cada 100 mil nacidos vivos estimados) (SALUD).</li> <li>8. Eficiencia terminal en secundaria (EDUCACIÓN).</li> <li>9. Tasa de desocupación - 15 años y más (INEGI).</li> <li>10. Eficiencia terminal en educación media superior (EDUCACIÓN).</li> </ol> <p>Se estima que, en 2028, 50 % de los IC serán utilizados en los documentos de planeación, seguimiento y evaluación de los órdenes de gobierno federal y estatal.</p>	
<b>Ubicación</b>	El producto esperado se encuentra bajo resguardo de la UE responsable.
<b>Responsable</b>	INEGI. DGCSNIEG.

Consultar la sección de Siglas y abreviaturas en caso de ser necesario.

[Volver a Cuadro 1](#)

<b>UCC-DGCSNIEG-125</b>	Estimar la línea base y meta del indicador del Sistema de seguimiento y monitoreo del PESNIEG 2.1.1 Porcentaje de IIN utilizada en los procesos de planeación, seguimiento y evaluación en los órdenes de gobierno federal y estatal.
<b>Producto esperado</b>	Memoria de cálculo de la línea base y estimación de la meta del indicador 2.1.1 Porcentaje de IIN utilizada en los procesos de planeación, seguimiento y evaluación en los órdenes de gobierno federal y estatal.
<p><b>Resultados obtenidos:</b>                  Memoria de cálculo de la línea base y estimación de la meta del indicador 2.1.1 Porcentaje de IIN utilizada en los procesos de planeación, seguimiento y evaluación en los órdenes de gobierno federal y estatal.</p> <p>De acuerdo con los datos recopilados, los 44 PP de IEG con estatus de Interés Nacional son utilizados en documentos de planeación, seguimiento y evaluación de los órdenes de gobierno federal y estatal, lo que representa 100 % del total. La Información de Interés Nacional con mayor frecuencia de uso es la siguiente:</p> <ol style="list-style-type: none"> <li>1. Censo de Población y Vivienda (INEGI).</li> <li>2. Encuesta Nacional de Ocupación y Empleo (INEGI).</li> <li>3. Encuesta Nacional de Victimización y Percepción sobre Seguridad Pública (INEGI).</li> <li>4. Encuesta Nacional de Calidad e Impacto Gubernamental (INEGI).</li> <li>5. Encuesta Nacional sobre la Dinámica de las Relaciones en los Hogares (INEGI).</li> <li>6. Encuesta Nacional de Ingresos y Gastos de los Hogares (INEGI).</li> <li>7. Estadísticas de Defunciones Registradas (INEGI).</li> <li>8. Censos Económicos (INEGI).</li> <li>9. SCNM. Cálculos de corto plazo (por entidad federativa) (INEGI).</li> <li>10. Encuesta Nacional de la Dinámica Demográfica (INEGI).</li> </ol> <p>Se estima que, en 2028, el 100 % de la Información de Interés Nacional continúe siendo utilizada en los documentos de planeación, seguimiento y evaluación de los órdenes de gobierno federal y estatal.</p>	
<b>Ubicación</b>	El producto esperado se encuentra bajo resguardo de la UE responsable.
<b>Responsable</b>	INEGI. DGCSNIEG.

Consultar la sección de Siglas y abreviaturas en caso de ser necesario.

[Volver a Cuadro 1](#)

<b>UCC-DGIAI-126</b>		Estimar la línea base y meta del indicador del Sistema de seguimiento y monitoreo del PESNIEG 2.2.1 Porcentaje de IIN que permite visibilizar la situación de personas, sectores y territorios con mayor riesgo de discriminación, vulnerabilidad o marginación, desde un enfoque diferencial e interseccional.
<b>Producto esperado</b>	Memoria de cálculo de la línea base y estimación de la meta del indicador 2.2.1 Porcentaje de IIN que permite visibilizar la situación de personas, sectores y territorios con mayor riesgo de discriminación, vulnerabilidad o marginación, desde un enfoque diferencial e interseccional.	
<p><b>Resultados obtenidos:</b></p> <p>Durante el trimestre se consolidó una metodología para identificar la IIN que permite visibilizar la situación de personas, sectores y territorios con mayor riesgo de discriminación, vulnerabilidad o marginación, desde un Enfoque Diferencial e Interseccional (EDI). Esto implicó la construcción de criterios técnicos estructurados en tres niveles:</p> <ol style="list-style-type: none"> <li>1. Criterios de susceptibilidad: Para determinar qué IIN es apta para integrar un enfoque EDI.</li> <li>2. Criterios EDI: Para evaluar el grado de incorporación del enfoque diferencial e interseccional en la IIN.</li> <li>3. Criterios DMV (Discriminación, Marginación o Vulnerabilidad) Para medir si la IIN visibilizar la situación de personas, sectores y territorios con mayor riesgo de discriminación, vulnerabilidad o marginación, desde un enfoque diferencial e interseccional.</li> </ol> <p>Con estas herramientas metodológicas se elaboró la memoria de cálculo del indicador, estableciendo la línea base y meta.</p> <p>El principal resultado es la definición de la línea base y la meta IIN, lo que permite monitorear el avance en la generación de información que visibilice la situación de personas, sectores y territorios con mayor riesgo de discriminación, vulnerabilidad o marginación, desde un enfoque diferencial e interseccional. Este avance fortalece la producción de IEG alineada con el PESNIEG, propiciando la generación de datos más inclusivos.</p>		
<b>Ubicación</b>	El producto esperado se encuentra bajo resguardo de la UE responsable.	
<b>Responsable</b>	INEGI. DGIAI.	

Consultar la sección de Siglas y abreviaturas en caso de ser necesario.

[Volver a Cuadro 1](#)

<b>UCC-DGIAI-127</b>		Estimar la línea base y meta del indicador del Sistema de seguimiento y monitoreo del PESNIEG 2.2.2 Porcentaje de IC que visibilizan brechas, rezagos o desigualdades entre personas, sectores y territorios, desde un enfoque diferencial e interseccional.
<b>Producto esperado</b>	Memoria de cálculo de la línea base y estimación de la meta del indicador 2.2.2 Porcentaje de IC que visibilizan brechas, rezagos o desigualdades entre personas, sectores y territorios, desde un enfoque diferencial e interseccional.	
<p><b>Resultados obtenidos:</b></p> <p>Durante el trimestre se consolidó una metodología para identificar a los IC que visibilizan brechas, rezagos o desigualdades desde un EDI. Esto implicó la construcción de criterios técnicos estructurados en tres niveles:</p> <ol style="list-style-type: none"> <li>1. Criterios de susceptibilidad: Para determinar qué IC son aptos para integrar un enfoque EDI.</li> <li>2. Criterios EDI: Para evaluar el grado de incorporación del enfoque diferencial e interseccional en los IC.</li> <li>3. Criterios BRD (Brechas, Rezagos o Desigualdades): Para medir si los IC visibilizan brechas, rezagos o desigualdades en personas, sectores y territorios.</li> </ol> <p>Con estas herramientas metodológicas se elaboró la memoria de cálculo del indicador, estableciendo la línea base y meta.</p> <p>El principal resultado es la definición de la línea base y la meta de los IC, lo que permite monitorear el avance en la generación de información que visibilice desigualdades, brechas y rezagos desde un enfoque diferencial e interseccional. Este avance fortalece la producción de IEG alineada con el PESNIEG, propiciando la generación de datos más inclusivos.</p>		
<b>Ubicación</b>	El producto esperado se encuentra bajo resguardo de la UE responsable.	
<b>Responsable</b>	INEGI. DGIAI.	

Consultar la sección de Siglas y abreviaturas en caso de ser necesario.

[Volver a Cuadro 1](#)

## Anexo del Informe de Actividades y Resultados 2025

<b>UCC-DGIAI-128</b>	Dar continuidad a la construcción del marco conceptual del enfoque diferencial e interseccional en la generación de IEG.
<b>Producto esperado</b>	Conceptualización del enfoque diferencial e interseccional en la generación de IEG.
<b>Resultados obtenidos:</b>	Se consolidó el Marco Conceptual del EDI mediante una revisión integral de congruencia interna y el fortalecimiento de su contenido. Dicho fortalecimiento se vio enriquecido con la participación en foros estratégicos como el XXVI Encuentro Internacional de Estadísticas de Género y el Coloquio de Investigación 2025. El principal resultado es la obtención de un marco conceptual metodológicamente sólido, lo que favorece su adopción institucional. El impacto fundamental radica en contar con un lenguaje común para la generación de IEG que permita visibilizar brechas de desigualdad y la situación de personas, sectores y territorios en riesgo de exclusión.
<b>Ubicación</b>	El producto esperado se encuentra bajo resguardo de la UE responsable.
<b>Responsable</b>	INEGI. DGIAI.

Consultar la sección de Siglas y abreviaturas en caso de ser necesario.

[Volver a Cuadro 1](#)

<b>UCC-DGIAI-129</b>	Estimar la línea base y meta del indicador del Sistema de seguimiento y monitoreo del PESNIEG 2.3.1 Grado de madurez de interoperabilidad de los procesos de producción de IIN.
<b>Producto esperado</b>	Memoria de cálculo de la línea base y estimación de la meta del indicador 2.3.1 Grado de madurez de interoperabilidad de los procesos de producción de IIN.
<b>Resultados obtenidos:</b>	Se elaboraron las versiones finales de la ficha técnica y memoria de cálculo de la línea base y meta del indicador 2.3.1 Grado de madurez de interoperabilidad de los PP de IIN, para su integración y consulta a la Junta de Gobierno.  Se implementó el Modelo de Interoperabilidad en 38 de 44 PP de IIN con una cobertura de 86.4 % y la determinación de una línea base de 3.87 en el grado de madurez de la interoperabilidad. Se estimó alcanzar una meta de 4.0 para el ejercicio previsto en 2028. Para la implementación, se impartieron cuatro sesiones del curso de introducción a la interoperabilidad, de las que egresaron 128 personas. Gracias a ello, ahora es posible continuar impulsando la interoperabilidad en los PP, ya que las personas responsables cuentan con las principales herramientas conceptuales para dar seguimiento a la implementación del Modelo en los procesos a su cargo y vigilar su consolidación.
<b>Ubicación</b>	<a href="https://365inegi.sharepoint.com/:b:/s/gi/EYZjlnMXAmIoiFL5YAzGGcB4ZJE5fElwnk4ylyqWrKlw?e=OmZUkC">https://365inegi.sharepoint.com/:b:/s/gi/EYZjlnMXAmIoiFL5YAzGGcB4ZJE5fElwnk4ylyqWrKlw?e=OmZUkC</a> .
<b>Responsable</b>	INEGI. DGIAI.

Consultar la sección de Siglas y abreviaturas en caso de ser necesario.

[Volver a Cuadro 1](#)

## Anexo del Informe de Actividades y Resultados 2025

<b>UCC-DGGMA-130</b>	Implementar el programa de trabajo para el uso de la infraestructura de IEG en el SNIEG.
<b>Producto esperado</b>	Informe sobre la implementación del PT para el uso de la infraestructura de IEG en el SNIEG. Actualización del Marco Geoestadístico.
<b>Resultados obtenidos:</b> Se concluyó el Marco Geoestadístico 2025, publicado en el sitio electrónico del INEGI, con los siguientes totales por componente del Marco Geoestadístico: Áreas Geoestadísticas Estatales: 32 Áreas Geoestadísticas Municipales: 2 478 Área Geoestadística Básica (AGEB) urbanas: 64 808 AGEB rurales: 17 475 Localidades Geoestadísticas urbanas: 4 904 Localidades Geoestadísticas rurales amanzanadas: 46 862 Localidades Geoestadísticas Rurales Puntuales y tipo Croquis: 245 071 Manzanas urbanas, incluidas manzanas :1 666, 170 Manzanas rurales, incluidas manzanas: 968 601 Frentes de manzana: 13 167 925 Tabla de equivalencia: 11 407. Con esta versión se proporciona a los diferentes usuarios un Marco Geoestadístico actualizado; para la planeación, levantamiento y difusión de la información de los diferentes eventos censales y encuestas que realiza el Instituto, además de utilizarse para la georreferenciación de la información de los usuarios de las diferentes dependencias de gobierno.	
<b>Ubicación</b>	<a href="https://www.inegi.org.mx/temas/mg/#descargas">https://www.inegi.org.mx/temas/mg/#descargas</a> .
<b>Responsable</b>	INEGI. UGMA.

Consultar la sección de Siglas y abreviaturas en caso de ser necesario.

[Volver a Cuadro 1](#)

<b>UCC-DGCSNIEG-131</b>	Estimar la línea base y meta del indicador del Sistema de seguimiento y monitoreo del PESNIEG 2.4.2 Porcentaje de procesos de producción de información estadística y geográfica generados por las UE clasificados como de Interés Nacional.
<b>Producto esperado</b>	Memoria de cálculo de la línea base y estimación de la meta del indicador 2.4.2 Porcentaje de procesos de producción de información estadística y geográfica generados por las UE clasificados como de Interés Nacional.
<b>Resultados obtenidos:</b> Se integró la memoria de cálculo de la línea base y estimación de la meta del indicador 2.4.2 Porcentaje de procesos de producción de información estadística y geográfica generados por las UE clasificados como de Interés Nacional. El documento incluye los siguientes apartados: antecedentes, metodología, línea base, meta y anexos. En 2024, 17 % de los PP de IEG del ámbito federal inscritos en los RNIEG están determinados como IIN. La meta estimada para 2028 corresponde al 18 por ciento.	
<b>Ubicación</b>	El producto esperado se encuentra bajo resguardo de la UE responsable.
<b>Responsable</b>	INEGI. DGCSNIEG.

Consultar la sección de Siglas y abreviaturas en caso de ser necesario.

[Volver a Cuadro 1](#)

<b>UCC-DGCSNIEG-132</b>		Estimar la línea base y meta del indicador del Sistema de seguimiento y monitoreo del PESNIEG 2.4.1 Porcentaje de IIN cuyo método de generación es el aprovechamiento de registros administrativos.
<b>Producto esperado</b>	Memoria de cálculo de la línea base y estimación de la meta del indicador 2.4.1 Porcentaje de IIN cuyo método de generación es el aprovechamiento de registros administrativos.	
<b>Resultados obtenidos:</b> Se integró la memoria de cálculo de la línea base y estimación de la meta del indicador 2.4.1 Porcentaje de Información de Interés Nacional cuyo método de generación es el aprovechamiento de registros administrativos. El documento incluye los siguientes apartados: antecedentes, metodología, línea base, meta y anexos. En 2024, 27 % de los PP de IEG determinados como IIN se generan a partir del aprovechamiento de registros administrativos. La meta estimada para 2028 corresponde al 30 por ciento.		
<b>Ubicación</b>	El producto esperado se encuentra bajo resguardo de la UE responsable.	
<b>Responsable</b>	INEGI. DGCSNIEG.	

Consultar la sección de Siglas y abreviaturas en caso de ser necesario.

[Volver a Cuadro 1](#)

**Objetivo Estratégico 3: Extender el uso y aprovechamiento de la Información Estadística y Geográfica conforme las necesidades y capacidades de las y los usuarios.**

<b>UCC-DGCSPIRI-133</b>		Publicar IC e IIN a través del SPIEG del SNIEG.
<b>Producto esperado</b>	Reporte de los IC e IIN publicados en el SPIEG del SNIEG.	
<b>Resultados obtenidos:</b> Se cuenta con el Reporte de los IC e IIN publicados en el SPIEG del SNIEG, donde se enlista la Información de Interés Nacional que se publica a través del Servicio Público de Información, así como sus vínculos activos disponibles en el portal del SNIEG, con corte a diciembre del 2025. La publicación de Información de Interés Nacional permite el acceso a los datos de manera sencilla, consistente y estandarizada en el portal del SNIEG. Durante el cuarto trimestre de 2025 se publicaron 57 productos de IIN calendarizados, de los cuales 54 son responsabilidad del INEGI y 3 de otras Unidades de Estado. Las tres Unidades de Estado que participaron en la publicación de Información de Interés Nacional fueron: SALUD, IMSS y CONANP.		
<b>Ubicación</b>	El producto esperado se encuentra bajo resguardo de la UE responsable.	
<b>Responsable</b>	INEGI. DGCSPIRI.	

Consultar la sección de Siglas y abreviaturas en caso de ser necesario.

[Volver a Cuadro 1](#)

## Anexo del Informe de Actividades y Resultados 2025

<b>UCC-DGGMA-134</b>	Coordinar la actualización de los productos derivados del Cubo de Datos Geoespacial de México.
<b>Producto esperado</b>	Informe de la actualización de los productos derivados del Cubo de Datos Geoespacial de México.
<p><b>Resultados obtenidos:</b></p> <p>- Se revisaron los archivos de metadatos de los productos: Geomediana, Índice de Vegetación de Diferencia Normalizada (NDVI) e Índice de Clasificaciones de Agua Superficial desde el Espacio (ICASE) Landsat derivados del Cubo de Datos Geoespacial de México (CDGM) para su publicación.</p> <p>- Se entregaron los archivos revisados de metadatos derivados del CDGM, para su publicación en el sitio electrónico del INEGI.</p> <p>Los principales resultados son la publicación de los productos derivados del CDGM, con datos satelitales. Estos se encuentran ya disponibles en el sitio electrónico del INEGI. Estos productos dan continuidad al acervo histórico que proporcionan los satélites de observación Landsat, teniendo así datos consistentes en una serie de tiempo de casi 50 años, como soporte para la elaboración de productos geográficos del Instituto y de otras Unidades de Estado.</p>	
<b>Ubicación</b>	Geomediana Landsat. <a href="https://www.inegi.org.mx/programas/icase/">https://www.inegi.org.mx/programas/icase/</a> Índice de Clasificaciones de Agua Superficial desde el Espacio (ICASE) Landsat. <a href="https://www.inegi.org.mx/programas/icase/">https://www.inegi.org.mx/programas/icase/</a> . Índice de Vegetación de Diferencia Normalizada (NDVI). <a href="https://www.inegi.org.mx/programas/ndvi/">https://www.inegi.org.mx/programas/ndvi/</a> .
<b>Responsable</b>	INEGI. UGMA.

Consultar la sección de Siglas y abreviaturas en caso de ser necesario.

[Volver a Cuadro 1](#)

<b>UCC-DGCSPIRI-135</b>	Dar seguimiento a la georreferenciación de la IIN.
<b>Producto esperado</b>	Reporte de la IIN estadística que muestran datos georreferenciados.
<p><b>Resultados obtenidos:</b></p> <p>Se cuenta con el Reporte de la IIN estadística, el cual muestra datos georreferenciados y permite conocer los PP o productos que se pusieron a disposición de los usuarios con información en Espacio y Datos de México. Durante el último trimestre del 2025, se publicaron datos georreferenciados para 22 publicaciones de IIN con información demográfica, social, económica y geográfica, medio ambiente y ordenamiento territorial y urbano.</p>	
<b>Ubicación</b>	El producto esperado se encuentra bajo resguardo de la UE responsable.
<b>Responsable</b>	INEGI. DGCSPIRI.

Consultar la sección de Siglas y abreviaturas en caso de ser necesario.

[Volver a Cuadro 1](#)

<b>UCC-DGCSPIRI-136</b>	Estimar la línea base y meta del indicador del Sistema de seguimiento y monitoreo del PESNIEG 3.1.1 Porcentaje de personas usuarias satisfechas con el acceso y consulta de la IIN a través del SPIEG.
<b>Producto esperado</b>	Memoria de cálculo de la línea base y estimación de la meta del indicador 3.1.1 Porcentaje de personas usuarias satisfechas con el acceso y consulta de la IIN a través del SPIEG.
<b>Resultados obtenidos:</b> Se estableció la línea base para dar seguimiento a la satisfacción de las personas usuarias de Información de Interés Nacional, lo que permite monitorear el impacto en la satisfacción que tienen los cambios o adecuaciones del sitio web del Servicio Público de Información. Así, de abril a diciembre de 2025, el promedio de satisfacción de las personas usuarias que mencionaron haber requerido algún tipo de información que se clasifica como de Interés Nacional fue de 89.2 por ciento. Se recibieron un total de 259 respuestas de personas usuarias en el formulario del sitio electrónico del INEGI en internet que mencionaron haber requerido algún tipo de información que se clasifica como de Interés Nacional, de las cuáles 231 respondieron satisfactoriamente a la pregunta.	
<b>Ubicación</b>	El producto esperado se encuentra bajo resguardo de la UE responsable.
<b>Responsable</b>	INEGI. DGCSPIRI.

Consultar la sección de Siglas y abreviaturas en caso de ser necesario.

[Volver a Cuadro 1](#)

<b>UCC-DGCSPIRI-137</b>	Promover el uso de los IC e IIN por parte de los diferentes tipos de usuarios del SPIEG del SNIIEG.
<b>Producto esperado</b>	Informe de la promoción de los IC e IIN por parte de los diferentes tipos de usuarios del SPIEG del SNIIEG.
<b>Resultados obtenidos:</b> Entre las acciones de promoción de los IC e IIN, resaltan las siguientes: Se lograron alianzas estratégicas con el poder ejecutivo y órganos constitucionales autónomos para la difusión de la Encuesta Intercensal (EIC) 2025 a nivel nacional. En relación con el sector académico, las acciones realizadas para la promoción de la Información de Interés Nacional, dirigidas a los distintos tipos de personas usuarias del Servicio Público de Información del SNIIEG, generaron resultados relevantes en materia de difusión y promoción de la información, colaboración institucional, y atención y seguimiento, los cuales se reflejan en impactos y beneficios concretos para el Instituto: Difusión y promoción de la información. 1. Se alcanzaron a 3 289 personas usuarias mediante la realización de dos ediciones de la Cátedra INEGI, en colaboración con instituciones académicas de alcance nacional. 2. Se registró la participación de 63 personas usuarias en la segunda edición del Editatón INEGI, fortaleciendo el uso colaborativo de la IEG. 3. Participaron 126 personas usuarias en la segunda edición del Datatón INEGI, con la intervención de instituciones académicas y organizaciones estratégicas del sector. 4. Se beneficiaron 2 045 personas usuarias en la realización de 43 sesiones informativas, asesorías y participaciones institucionales en eventos dirigidos al sector académico. 5. Se alcanzó un promedio mensual de 1 000 personas usuarias, pertenecientes a 101 organismos académicos, mediante la distribución de un boletín informativo con resultados relevantes de los programas estadísticos y geográficos del Instituto. Colaboración institucional. 1. Se llevaron a cabo dos sesiones del Consejo Consultivo Académico, con la participación de 26 integrantes del sector académico y un promedio de 15 consejeras y consejeros del INEGI por sesión. 2. Se realizaron 25 reuniones de colaboración con instituciones estratégicas del sector académico, orientadas al fortalecimiento de proyectos conjuntos y a la identificación de nuevas oportunidades de vinculación. Atención y seguimiento 3. Se atendieron ocho solicitudes de información provenientes de instituciones académicas nacionales e internacionales, así como de organismos especializados, garantizando una respuesta oportuna y técnicamente sólida.	

Impactos y beneficios obtenidos.

Ampliación del alcance del INEGI en el sector académico a nivel nacional, incrementando la visibilidad de su información y servicios.

1. Mayor conocimiento y uso de la IEG, por parte de la comunidad académica.
2. Fortalecimiento de la vinculación con instituciones académicas estratégicas, favoreciendo esquemas de colaboración sostenidos.
3. Generación de sinergias técnicas para el desarrollo de proyectos institucionales y el análisis especializado de datos.
4. Participación activa de la comunidad académica en el análisis, aprovechamiento y difusión de la información.
5. Posicionamiento del INEGI como referente técnico y fuente confiable de información para el sector académico.
6. Multiplicación de las acciones de comunicación institucional a través de aliados académicos.
7. Atención oportuna y seguimiento eficaz a solicitudes de información, compromisos y apoyos institucionales.
8. Consolidación de relaciones de colaboración de largo plazo con instituciones académicas clave.

En relación con el Sector Privado, las acciones para la promoción de los IC e IIN por parte de los diferentes tipos de usuarios del Servicio Público de Información del SNIIEG realizadas en materia de difusión, colaboración institucional, y atención y seguimiento, son las siguientes:

Difusión y Promoción.

1. Se coordinaron 29 reuniones de difusión sobre programas estadísticos del INEGI con organismos del sector privado y no gubernamentales.
2. Se organizaron 68 sesiones informativas, beneficiando a 470 usuarios estratégicos.
3. Se distribuyó un boletín mensual a más de 2 200 personas usuarias.
4. Se coordinó un *webinar* para difundir resultados definitivos de los Censos Económicos (CE) 2024.

Colaboración Institucional.

1. Se realizaron 20 reuniones de colaboración con empresas líderes y organismos del sector privado.
2. Se llevaron a cabo mesas de trabajo sectoriales Asociación Nacional de Fabricantes de Chocolates, Dulces y Similares, A.C (ASCHOCO-CONFIMEX), Cámara Nacional de la Industria de Restaurantes y Alimentos Condimentados (CANIRAC) y Asociación Mexicana de Distribuidores de Maquinaria (AMDM).

Atención y Seguimiento.

1. Se atendieron 52 solicitudes de información del sector privado y ONG.
2. Se coordinaron reuniones para la captación de información para los CE 2024.

Impactos y beneficios obtenidos.

Sector Privado.

1. Análisis de mercado: Identificación de tendencias y patrones de consumo.
2. Localización estratégica: Selección óptima de puntos de venta, centros logísticos o inversión.
3. Reducción de riesgos: Decisiones basadas en datos reducen incertidumbre en proyectos.
4. Innovación y competitividad: Desarrollo de productos y servicios adaptados a la demanda real.

Organismos no gubernamentales.

1. Focalización de programas sociales: Identificación de comunidades vulnerables.
2. Medición de impacto: Evaluación objetiva de resultados en proyectos.
3. Gestión de recursos: Optimización de fondos y esfuerzos en áreas prioritarias.
4. Incidencia en políticas públicas: Argumentación sólida basada en datos para propuestas.

Con relación a los principales resultados en materia de Atención a Medios, la Dirección de Atención a Medios (DAM) publicó 732 boletines de indicador, 203 comunicados de prensa y 100 reportes de resultados. Realizó 10 Conferencias de prensa y personal directivo del Instituto y concedió 207 entrevistas a distintos medios de comunicación, así como un encuentro con medios para presentar los proyectos y programas de trabajo 2025.

Además, atendió 355 solicitudes de información de los representantes de los medios de comunicación en la Ciudad de México y 1 643 en el ámbito territorial. Se realizaron cinco talleres para representantes de los

## Anexo del Informe de Actividades y Resultados 2025

medios. Las actividades de la DAM derivaron en 43 492 impactos en los medios de comunicación tanto nacionales como locales.

Con relación a los principales resultados de la Dirección de Diseño, Contenidos y Estrategias de Comunicación, se destaca que durante 2025 se realizó en total el diseño gráfico de 191 materiales de promoción e imagen de eventos registrados en el Programa Anual de Productos; se generaron 16 contenidos de promoción para materiales, 116 contenidos para mensajes de redes sociales (Facebook, Instagram, LinkedIn y X), así como 275 materiales en formato multimedia para redes sociales (Facebook, LinkedIn, X e Instagram) para promoción de la Información de Interés Nacional del INEGI.

Finalmente, la Dirección de Redes Sociales, difundió contenidos en las redes sociales institucionales X, Facebook, Instagram y LinkedIn, con el propósito de promover el uso de los IC e Información de Interés Nacional.

<b>Ubicación</b>	El producto esperado se encuentra bajo resguardo de la UE responsable.
<b>Responsable</b>	INEGI. DGCSPIRI.

Consultar la sección de Siglas y abreviaturas en caso de ser necesario.

[Volver a Cuadro 1](#)

<b>UCC-DGCSNIEG-138</b>	Coordinar el seguimiento a la actualización de los RNIEG en los tres órdenes de gobierno para identificar la oferta de IEG en el país.
<b>Producto esperado</b>	Sitio de los RNIEG con información de los tres órdenes de gobierno actualizada.
<b>Resultados obtenidos:</b>	
<p>Concluyeron las actividades operativas para la actualización de los RNIE. Asimismo, se brindaron asesorías y se atendieron solicitudes de las coordinaciones estatales y direcciones regionales del Instituto, relacionadas con la actualización del registro de instituciones, acceso al módulo de seguimiento, envío de credenciales y 1 817 solicitudes de revisión de fichas.</p> <p>En el ámbito municipal concluyó el periodo de actualización, incorporándose 95 municipios en la segunda etapa. De los 112 municipios que participaron desde 2024, se dieron de baja 14 tras la revisión para consolidar los RNIEG, por lo que se publicará información correspondiente a 193 municipios. En total, se cuenta con 259 instituciones registradas, las cuales inscribieron 420 fichas que describen su oferta de información oficial.</p> <p>En el ámbito estatal, concluyó el periodo de actualización, durante el cual se dieron de baja 189 instituciones y se incorporaron 15 nuevas. En total, se cuenta con 515 instituciones registradas y 1 047 fichas que describen la oferta de información oficial de las entidades federativas.</p> <p>En el ámbito federal, se realizó la sesión de inducción para la actualización de los RNIEG, en la que las figuras de enlaces coordinadores ratificaron o designaron a las personas que fungirán como enlaces operativos en 119 instituciones.</p> <p>En marzo de 2026, se publicará la información actualizada en 2025, relativa a los tres órdenes de gobierno, en la página web de los RNIEG.</p>	
<b>Ubicación</b>	<a href="https://www.snieg.mx/RNIEG/">https://www.snieg.mx/RNIEG/</a> .
<b>Responsable</b>	INEGI. DGCSNIEG.

Consultar la sección de Siglas y abreviaturas en caso de ser necesario.

[Volver a Cuadro 1](#)

<b>UCC-DGCSPIRI-139</b>	Promover la IEG como herramienta para la toma de decisiones en los diferentes sectores de la sociedad.
<b>Producto esperado</b>	Acciones de promoción de la IEG como herramienta para la toma de decisiones en los diferentes sectores de la sociedad.
<b>Resultados obtenidos:</b>	
<p>Entre las acciones de promoción implementadas, resaltan las siguientes:</p> <ul style="list-style-type: none"> <li>- En el Poder Legislativo se lograron impartir cinco sesiones de capacitación a usuarios del Poder Legislativo Federal sobre diversos temas, destacando: Mapa Digital de México, Red Nacional de Caminos, la Encuesta</li> </ul>	

Nacional de Ocupación y Empleo y el Sistema de Clasificación Industrial de América del Norte, México SCIAN 2023. Se alcanzó un público objetivo de 83 personas.

- Se realizaron 11 reuniones de trabajo con personas funcionarias públicas de ambas Cámaras en el Congreso de la Unión, en donde se atendieron diversas temáticas en el marco de la promoción del uso de IC, IIN y la IEG.

- Se atendieron oportunamente 21 solicitudes de información relacionadas con los IC, IIN y IEG, y fue enviado un *Newsletter* mensual a 67 usuarios de la Cámara de Diputados y a 83 en el Senado de la República. En total, se enviaron 12 *Newsletter* a 150 diferentes personas usuarias de estadística oficial.

Por su parte, las acciones de promoción de la IEG como insumo para la toma de decisiones, dirigidas por la Dirección de Relaciones con el Sector Académico, generaron resultados relevantes en materia de difusión, colaboración institucional y atención especializada, los cuales se tradujeron en impactos y beneficios concretos para el Instituto:

#### **Difusión y promoción.**

1. Se realizaron dos ediciones de la Cátedra INEGI, con un alcance de 3 289 personas usuarias, en colaboración con instituciones académicas de alcance nacional.

2. Se llevó a cabo la segunda edición del Editatón INEGI, con la participación de 63 personas usuarias, fortaleciendo el uso colaborativo y la apropiación social de la IEG.

3. Se desarrolló la segunda edición del Datatón INEGI, en coordinación con instituciones académicas y organismos estratégicos, con la participación de 126 personas usuarias, orientadas al análisis aplicado de datos.

4. Se organizaron 39 sesiones informativas, asesorías y participaciones institucionales en eventos dirigidos al sector académico, beneficiando a 1 447 personas usuarias.

5. Se distribuyó un boletín mensual a un promedio de 1 000 personas usuarias, provenientes de 101 organismos académicos distintos, con información relevante sobre los programas estadísticos y geográficos del Instituto.

6. Se realizaron 34 reuniones de trabajo con organismos estratégicos del sector académico para promover el levantamiento de la Encuesta Intercensal 2025, logrando la concertación de 100 acciones de difusión (carteles, *podcasts*, redes sociales, revistas, boletines, sitios web, *mailing*, entre otros), provenientes de 26 organismos académicos, con impacto en las 32 entidades federativas y un alcance estimado de casi cuatro millones de personas usuarias.

#### **Colaboración institucional.**

1. Se coordinó la firma de un convenio de colaboración orientado al diseño muestral en viviendas particulares habitadas para la medición del agua en la Ciudad de México.

2. Se realizaron dos sesiones del Consejo Consultivo Académico, con la participación de 26 integrantes del sector académico y un promedio de 15 consejeras y consejeros del Instituto por sesión.

3. Se llevaron a cabo 21 reuniones de colaboración con instituciones estratégicas del sector académico, enfocadas en el fortalecimiento de proyectos conjuntos y la identificación de nuevas oportunidades de vinculación.

#### **Atención y seguimiento.**

1. Se atendieron cuatro solicitudes de información provenientes de instituciones académicas, garantizando una respuesta oportuna y con sustento técnico.

2. Se dio seguimiento a 100 apoyos de difusión y coordinación relacionados con la Encuesta Intercensal (EIC) 2025 (EIC)

Como resultado de las acciones realizadas, se obtuvieron los siguientes beneficios institucionales:

1. Ampliación del alcance del INEGI en el sector académico a nivel nacional, fortaleciendo la difusión de su información.

2. Incremento en el conocimiento y uso de la IEG para la toma de decisiones.

3. Fortalecimiento de la vinculación con instituciones académicas estratégicas, favoreciendo esquemas de colaboración sostenidos.

4. Generación de sinergias técnicas para el desarrollo y análisis de proyectos institucionales.

5. Participación activa de la comunidad académica en el análisis y aprovechamiento de datos.
6. Posicionamiento del INEGI como referente técnico y fuente confiable de información.
7. Multiplicación de acciones de comunicación institucional mediante aliados académicos.
8. Atención oportuna y seguimiento eficaz de solicitudes, compromisos y apoyos institucionales.
9. Consolidación de relaciones de colaboración de largo plazo con actores clave del sector académico.

En cuanto a los principales resultados en materia de las acciones de promoción de la IEG como herramienta para la toma de decisiones en los diferentes sectores de la sociedad realizadas en materia de difusión, colaboración institucional, atención y seguimiento al Sector Privado y los Organismos No Gubernamentales los principales resultados se detallan a continuación:

### **Difusión y Promoción:**

1. Se coordinaron 175 reuniones de difusión sobre programas estadísticos del INEGI con organismos del sector privado y no gubernamentales.
2. Se organizaron 175 sesiones informativas, beneficiando a 1 038 usuarios estratégicos.
3. Se distribuyó un boletín mensual a más de 2 200 personas usuarias.
4. Se elaboraron 260 *mailings* para la difusión de la EIC 2025.
5. Se coordinó un *'webinar'* para difundir resultados definitivos de los CE2024.

### **Colaboración Institucional:**

1. Se realizaron 58 reuniones de colaboración con empresas líderes y organismos del sector privado.
2. Se suscribieron convenios generales de colaboración con la Cámara Nacional del Cemento, la Asociación Mexicana de Profesionales Inmobiliarios y la Asociación Nacional de Telecomunicaciones.
3. Se llevaron a cabo mesas de trabajo sectoriales con AMIA, ASCHOCO-CONFIMEX, CANIRAC y AMDM.

### **Consejo Consultivo de Usuarios del INEGI (CCU).**

1. Se realizaron dos sesiones del CCU, con participación de 19 miembros del sector privado y ONG, y 13 consejeros del INEGI en cada sesión, espacios que se aprovechan para promover el uso de la IEG como herramienta en la toma de decisiones.

### **Atención y Seguimiento.**

1. Se atendieron 87 solicitudes de información del sector privado y ONG.
2. Se coordinaron reuniones para la captación de información del MOPRADEF.
3. Se dio seguimiento a 44 apoyos para la EIC 2025.

### **Beneficios obtenidos con el sector privado.**

1. Análisis de mercado: Identificación de tendencias y patrones de consumo.
2. Localización estratégica: Selección óptima de puntos de venta, centros logísticos o inversión.
3. Reducción de riesgos: Decisiones basadas en datos reducen incertidumbre en proyectos.
4. Innovación y competitividad: Desarrollo de productos y servicios adaptados a la demanda real.

### **Beneficios obtenidos con los Organismos No Gubernamentales (ONG).**

1. Focalización de programas sociales: Identificación de comunidades vulnerables.
2. Medición de impacto: Evaluación objetiva de resultados en proyectos.
3. Gestión de recursos: Optimización de fondos y esfuerzos en áreas prioritarias.
4. Incidencia en políticas públicas: Argumentación sólida basada en datos para propuestas.

Por su parte, en el área de Diseño, Contenidos y Estrategias de Comunicación, se generaron seis contenidos para materiales de promoción, 213 contenidos para mensajes de redes sociales (que se difunden a través de *Facebook*, *Instagram*, *LinkedIn* y *x*), y 599 materiales en formato multimedia para redes sociales (que se difunden a través de *Facebook*, *LinkedIn*, *x* e *Instagram*) para promover la IEG. Lo anterior, como herramienta

## Anexo del Informe de Actividades y Resultados 2025

para la toma de decisiones. El objetivo esperado se atendió mediante la publicación de contenidos informativos, cuyo resultado se reflejó en las métricas de alcance, visualizaciones, interacciones y clics, recopiladas de manera mensual a lo largo del ejercicio. Estas acciones contribuyeron a fortalecer la visibilidad, el acceso y la consulta de la IEG por parte de los distintos tipos de usuarios, en apego a lo establecido para la actividad.	
<b>Ubicación</b>	El producto esperado se encuentra bajo resguardo de la UE responsable.
<b>Responsable</b>	INEGI. DGCSPIRI.

Consultar la sección de Siglas y abreviaturas en caso de ser necesario.

[Volver a Cuadro 1](#)

<b>UCC-DGCSNIEG-140</b>	Promover el uso de IC e IIN para evaluar los programas presupuestarios en el ámbito Federal.
<b>Producto esperado</b>	Acciones de promoción del uso de IC e IIN en la evaluación de los programas presupuestarios del ámbito federal.
<p><b>Resultados obtenidos:</b></p> <p>Se generaron y difundieron diversos insumos orientados a promover el uso de los IC y la IIN en la evaluación de los programas presupuestarios del ámbito federal, en coherencia con los instrumentos programáticos del SNIEG.</p> <p>En el segundo trimestre se elaboró y presentó la ponencia Monitoreo Estratégico: datos, decisiones y desempeño, expuesta en la Semana de la Evaluación gLOCAL 2025, organizada por la HACIENDA. En este espacio se presentaron los conceptos fundamentales del SNIEG, la naturaleza y obligatoriedad de la IIN, así como los IC y sus principales usos en la planeación, el seguimiento y la evaluación de políticas y programas presupuestarios, destacando su valor como bienes públicos que fortalecen la toma de decisiones basada en evidencia.</p> <p>En el cuarto trimestre se presentó la exposición relativa al PNEG 2025–2030 en las Segundas sesiones ordinarias de los CE de tres Subsistemas Nacionales de Información. Estas intervenciones permitieron difundir los elementos estratégicos del PNEG y subrayar la importancia del reconocimiento, la disponibilidad y el uso de la IIN y de los IC como insumos fundamentales para la planeación, el seguimiento y la evaluación de políticas y programas del ámbito federal.</p> <p>En conjunto, las acciones contribuyeron a fortalecer la apropiación institucional de la IIN y de los IC como insumos técnicos indispensables para la evaluación de programas presupuestarios.</p>	
<b>Ubicación</b>	El producto esperado se encuentra bajo resguardo de la UE responsable.
<b>Responsable</b>	INEGI. DGCSNIEG.

Consultar la sección de Siglas y abreviaturas en caso de ser necesario.

[Volver a Cuadro 1](#)

## Anexo del Informe de Actividades y Resultados 2025

<b>UCC-DGCSNIEG-141</b>	Estimar la línea base y meta del indicador del Sistema de seguimiento y monitoreo del PESNIEG 3.3.1 Porcentaje de documentos de planeación, seguimiento y evaluación de los órdenes de gobierno nacional y estatal que utilizan IIN.
<b>Producto esperado</b>	Memoria de cálculo de la línea base y estimación de la meta del indicador 3.3.1 Porcentaje de documentos de planeación, seguimiento y evaluación de los órdenes de gobierno nacional y estatal que utilizan IIN.
<p><b>Resultados obtenidos:</b></p> <p>Al contar con la información proporcionada por las 32 entidades federativas en el marco de los CEIEG, se estimó la línea base 2025 y la meta 2028 del indicador: Porcentaje de documentos de planeación, seguimiento y evaluación de los órdenes de gobierno nacional y estatal que utilizan Información de Interés Nacional.</p> <p>De los 1 095 documentos de planeación, seguimiento y evaluación identificados en los órdenes de gobierno federal y estatal, solo 495 cuentan con referencias a la IIN, lo que representa el 45 % del total.</p> <ul style="list-style-type: none"> <li>- De los 281 documentos que corresponden a procesos de planeación (PND, planes estatales de desarrollo, y sus documentos derivados), 221 cuentan con referencias a la IIN, el 79 %.</li> <li>- De los 783 documentos considerados procesos de seguimiento (programas presupuestarios), 255 utilizan IIN, el 33 %.</li> <li>- De los 31 documentos relativos a procesos de evaluación (resultados conforme a los programas anuales de evaluación), 19 consideran IIN.</li> </ul> <p>Se estima que, en 2028, el 50 % de los documentos de planeación, seguimiento y evaluación de los órdenes de gobierno federal y estatal utilicen como referencia la IIN.</p>	
<b>Ubicación</b>	El producto esperado se encuentra bajo resguardo de la UE responsable.
<b>Responsable</b>	INEGI. DGCSNIEG.

Consultar la sección de Siglas y abreviaturas en caso de ser necesario.

[Volver a Cuadro 1](#)

<b>UCC-DGCSNIEG-142</b>	Estimar la línea base y meta del indicador del Sistema de seguimiento y monitoreo del PESNIEG 3.3.2 Porcentaje de documentos de planeación, seguimiento y evaluación de los órdenes de gobierno nacional y estatal que utilizan IC.
<b>Producto esperado</b>	Memoria de cálculo de la línea base y estimación de la meta del indicador 3.3.2 Porcentaje de documentos de planeación, seguimiento y evaluación de los órdenes de gobierno nacional y estatal que utilizan IC.
<p><b>Resultados obtenidos:</b></p> <p>Se cuenta con la información proporcionada por las 32 entidades federativas en el marco de los CEIEG, a partir de lo cual se estimó la línea base 2025 y la meta 2028 del indicador: Porcentaje de documentos de planeación, seguimiento y evaluación de los órdenes de gobierno nacional y estatal que utilizan IC.</p> <p>De los 1 095 documentos de planeación, seguimiento y evaluación identificados en los órdenes de gobierno federal y estatal, solo 247 incluyen IC del CNI, lo que representa el 23 % del total.</p> <ul style="list-style-type: none"> <li>- De los 281 documentos que corresponden a procesos de planeación (PND, planes estatales de desarrollo, y sus documentos derivados), 78 consideran IC, el 28 %.</li> <li>- De los 783 documentos considerados procesos de seguimiento (programas presupuestarios), 156 utilizan IC, el 20 % del total.</li> <li>- De los 31 documentos relativos a procesos de evaluación (resultados de acuerdo con los programas anuales de evaluación), 13 consideran IC, el 42 por ciento.</li> </ul> <p>Se estima que, en 2028, el 27 % de los documentos de planeación, seguimiento y evaluación de los órdenes de gobierno federal y estatal utilicen IC.</p>	
<b>Ubicación</b>	El producto esperado se encuentra bajo resguardo de la UE responsable.
<b>Responsable</b>	INEGI. DGCSNIEG.

Consultar la sección de Siglas y abreviaturas en caso de ser necesario.

[Volver a Cuadro 1](#)

## Anexo del Informe de Actividades y Resultados 2025

<b>UCC-DGCSPIRI-143</b>	Dar seguimiento a las acciones para fomentar la cultura estadística y geográfica para las personas usuarias del SPIEG del SNIEG.
<b>Producto esperado</b>	Informe de las acciones implementadas de fomento a la cultura estadística y geográfica para las personas usuarias del SPIEG del SNIEG.
<b>Resultados obtenidos:</b> En el marco del PT de Fomento a la Cultura Estadística y Geográfica para las Personas Usuarias del SPIEG del SNIEG, se trabajó con la estrategia definida para personas usuarias no especializadas y ciudadanía en general, se concluyó con la implementación en un ambiente preproductivo del rediseño de la Vista Temas, ahora "Conoce México" y se liberaron los subtemas determinados en el Árbol temático definitivo. Además, se publicó en producción la sección «Guía» del nuevo Cuéntame de México, con 73 documentos de apoyo didáctico para docentes, madres, padres y personas tutoras.	
<b>Ubicación</b>	Conoce México. <a href="https://internetpwww.inegi.org.mx/conoce-mexico/">https://internetpwww.inegi.org.mx/conoce-mexico/</a> . Sección Guía de Cuéntame de México. <a href="https://cuentame.inegi.org.mx/guia/">https://cuentame.inegi.org.mx/guia/</a> .
<b>Responsable</b>	INEGI. DGCSPIRI.

Consultar la sección de Siglas y abreviaturas en caso de ser necesario.

[Volver a Cuadro 1](#)

<b>UCC-DGCSPIRI-144</b>	Estimar la línea base y meta del indicador del Sistema de seguimiento y monitoreo del PESNIEG 3.4.1 Porcentaje de personas capacitadas por el INEGI que declaran utilizar la IEG en sus labores.
<b>Producto esperado</b>	Memoria de cálculo de la línea base y estimación de la meta del indicador 3.4.1 Porcentaje de personas capacitadas por el INEGI que declaran utilizar la IEG en sus labores.
<b>Resultados obtenidos:</b> Se elaboró la propuesta de memoria de cálculo y la ficha técnica del indicador 3.4.1 Porcentaje de personas capacitadas por el INEGI que declaran utilizar la IEG, en sus labores con la información recibida de la DGCSNIEG así como de la Dirección General Adjunta de Relaciones Institucionales (DGARI). Para determinar la línea base, se recibió la información sobre el número de personas capacitadas y/o número de personas que han respondido su encuesta de evaluación, así como el número de personas que declaran utilizar la información del INEGI en sus labores. El número de las personas capacitadas que declararon usar la IEG en sus actividades en el periodo de referencia fue de 7 146 de las cuales, 4 715 corresponden a datos de la DGCSNIEG y 2 431 al sector académico DGARI. El total de personas capacitadas que contestaron el instrumento de evaluación en el periodo de referencia fue de 8 554, lo que representa el valor de la línea base en 84 %. Dado que el indicador mide el porcentaje de personas capacitadas por el INEGI que declaran utilizar la IEG en sus labores, y que la línea base de 2025 es de 84 % (7 146 de 8 554 personas), se puede aplicar un enfoque de crecimiento progresivo moderado estimando la meta del indicador a 2028 del 89 %, lo que representa un incremento de cinco puntos porcentuales respecto a la línea base de 2025, lo cual es ambicioso pero alcanzable si se mantienen los esfuerzos de capacitación y mejora continua.	
<b>Ubicación</b>	El producto esperado se encuentra bajo resguardo de la UE responsable.
<b>Responsable</b>	INEGI. DGCSPIRI.

Consultar la sección de Siglas y abreviaturas en caso de ser necesario.

[Volver a Cuadro 1](#)

## I.2 Actividades no concluidas

### Subsistema Nacional de Información Demográfica y Social

**Objetivo Estratégico 1: Preservar un Sistema plenamente integrado, articulado y capaz de adaptarse a cambios en el entorno nacional e internacional.**

<b>SNIDS-SEP-004</b>	Dar seguimiento a la actualización del programa de trabajo del CTEIE.
<b>Producto esperado</b>	Programa de trabajo actualizado para el periodo 2025-2030 del CTEIE.
<p><b>Resultados obtenidos:</b></p> <p><b>Avance alcanzado:</b> Se realizaron las modificaciones al PT con base en las observaciones de las personas integrantes del CTEIE.</p> <p><b>Causas del incumplimiento:</b> No se ha aprobado en sesión del CTEIE debido a que no se ha llevado a cabo dicha sesión.</p> <p><b>Medidas a implementar:</b> En la próxima sesión ordinaria del CTEIE se incluirá en el orden del día para su aprobación.</p>	
<b>Responsable</b>	CTE de Información Educativa. SEP. Dirección General de Planeación, Programación y Estadística Educativa.

Consultar la sección de Siglas y abreviaturas en caso de ser necesario.

[Volver a Cuadro 1](#)

<b>SNIDS-IMJUVE-008</b>	Dar seguimiento a la actualización del programa de trabajo del CTEIJ.
<b>Producto esperado</b>	Programa de trabajo actualizado para el periodo 2025-2030 del CTEIJ.
<p><b>Resultados obtenidos:</b></p> <p><b>Avance alcanzado:</b> Durante el cuarto trimestre se compartió la versión preliminar del PT entre los integrantes del CTEIJ para sus comentarios, mismos que fueron revisados e integrados al documento.</p> <p><b>Causas del incumplimiento:</b> Se cuenta con una versión preliminar del PT del CTEIJ 2025-2030 que incluye las propuestas de actividades a desarrollar durante el periodo, así como los ajustes derivados de las observaciones recibidas por los integrantes del CTEIJ, sin embargo, aún no se pone a consideración del CTEIJ para continuar con el proceso de aprobación.</p> <p><b>Medidas a implementar:</b> Convocar a sesión del CTEIJ con el propósito de obtener el visto bueno de sus integrantes para el envío de la propuesta a la presidencia del CESNIDS, a fin de someterla a su aprobación.</p>	
<b>Responsable</b>	CTE en Información de Juventud. IMJUVE. Dirección General.

Consultar la sección de Siglas y abreviaturas en caso de ser necesario.

[Volver a Cuadro 1](#)

**Subsistema Nacional de Información Económica**

**Objetivo Estratégico 2: Garantizar la generación de Información Estadística y Geográfica de calidad, pertinente, veraz, oportuna e inclusiva, y asegurar su adecuada conservación y resguardo.**

<b>SNIE-SECIHTI-051</b>	Actualizar los IC responsabilidad de la SECIHTI en el marco del CTEECTI.
<b>Producto esperado</b>	Cuatro IC en el tema de ciencia, tecnología e innovación. 1. Investigadores por cada 1,000 personas de la PEA ocupada. 2. Gasto de Investigación y Desarrollo Tecnológico como porcentaje del PIB. 3. Artículos científicos publicados por cada millón de habitantes. 4. Empresas con innovación tecnológica como porcentaje del total.
<p><b>Resultados obtenidos:</b></p> <p><b>Avance alcanzado:</b> Se finalizó la actualización del Indicador “Artículos científicos publicados por cada millón de habitantes” correspondiente al año 2024.</p> <p><b>Causas del incumplimiento:</b> Los indicadores “Investigadores por cada 1 000 personas de la PEA ocupada; Gasto de Investigación y Desarrollo Tecnológico como porcentaje del PIB y; Empresas con innovación tecnológica como porcentaje del total”, no fueron actualizados debido a que no se encuentra disponible la información para realizar dicha actualización.</p> <p><b>Medidas a implementar:</b> Se registró solo el indicador Artículos científicos publicados por cada millón de habitantes, y se realizará el proceso de baja de los indicadores: 1, 2 y 4 que no pueden actualizarse, debido a la falta de información y se incluirán nuevos indicadores. Esta actividad se incluyó como parte del PT 2025 a 2030 en el marco del CTEECTI.</p>	
<b>Responsable</b>	CTE en Estadísticas de Ciencia, Tecnología e Innovación. SECIHTI. Dirección General de Planeación, Programación y Estadística Educativa.

Consultar la sección de Siglas y abreviaturas en caso de ser necesario.

[Volver a Cuadro 1](#)

**Objetivo Estratégico 3: Extender el uso y aprovechamiento de la Información Estadística y Geográfica conforme las necesidades y capacidades de las y los usuarios.**

<b>SNIE-DGEE-053</b>	Promover el aprovechamiento y explotación de IIN económica.
<b>Producto esperado</b>	Informe de la promoción del aprovechamiento y explotación de IIN económica (Censos Económicos, Cuentas Nacionales, entre otras).
<p><b>Resultados obtenidos:</b></p> <p>El CTEIESI no operó en 2025 y se declaró su extinción el 28 de octubre del mismo año mediante el Acuerdo 15º/II/2025 de la Junta de Gobierno del INEGI. Con fundamento en lo dispuesto por los artículos 31, 32 y 77 fracciones XVI y XVII de la LSNIEG, y 13 y 14 fracción III de las Reglas para la integración y operación de los CTE de los SNI, la JG aprueba la extinción del CTEIESI.</p> <p>A partir de la extinción del CTEIESI, la UEE ha dado seguimiento a la promoción, aprovechamiento y explotación de la IIN económica que realizan las áreas generadoras de la información ante órganos colegiados como los CE y CTE, así como el sitio de capacitación del SNIEG (PROCAPACITA) y otros foros en donde participan las UE.</p> <p>En el cuarto trimestre de 2025 se llevaron a cabo reuniones en las que se promocionó el aprovechamiento y explotación de la IIN en el seno de los CTE (CTEIESAP, CTEEMCN, CTEECTI, entre otros) y una conferencia en el PROCAPACITA.</p>	
<b>Ubicación</b>	El producto esperado se encuentra bajo resguardo de la UE responsable.
<b>Responsable</b>	CTE de Información Económica de los Sectores Industriales. INEGI. UEE.

Consultar la sección de Siglas y abreviaturas en caso de ser necesario.

[Volver a Cuadro 1](#)

## Subsistema Nacional de Información Geográfica, Medio Ambiente, Ordenamiento Territorial y Urbano

### Objetivo Estratégico 1: Preservar un Sistema plenamente integrado, articulado y capaz de adaptarse a cambios en el entorno nacional e internacional.

<b>SNIGMAOTU-SENER-058</b>	Coordinar la actualización del programa de trabajo del CTEISE.
<b>Producto esperado</b>	Programa de trabajo actualizado para el periodo 2025-2030 del CTEISE.
<p><b>Resultados obtenidos:</b></p> <p><b>Avance alcanzado:</b> Se integró el PT preliminar 2025-2030 del CTEISE. Debido a que no se llevaron a cabo sesiones del CTEISE durante 2025, este se presentará durante la primera sesión de 2026.</p> <p><b>Causas del incumplimiento:</b> Derivado de las reformas a la Constitución y diversos ordenamientos en materia energética y de simplificación orgánica, publicadas en el DOF el 20 de diciembre de 2024, 18 de marzo de 2025 y 3 de octubre de 2025, se produjo una profunda reestructura del sector energético, por lo que al interior de las Unidades que integran el CTEISE se modificaron tanto las atribuciones como la estructura; asimismo desaparecieron los Órganos Reguladores Coordinados en Materia Energética que participaban en el Comité y se crearon nuevos órganos sectorizados, por lo que el PT será actualizado de conformidad con las nuevas necesidades y dirección estratégica para la cuantificación del sector.</p> <p><b>Medidas a implementar:</b> Se dispone de una versión preliminar del PT 2025-2030 del CTEISE, la cual se compartirá previamente con las áreas participantes en el Comité para su revisión y posterior aprobación en la primera sesión de 2026.</p>	
<b>Responsable</b>	CTE de Información del Sector Energético. ENERGÍA. Subsecretaría de Planeación y Transición Energética.

Consultar la sección de Siglas y abreviaturas en caso de ser necesario.

[Volver a Cuadro 1](#)

### Objetivo Estratégico 2: Garantizar la generación de Información Estadística y Geográfica de calidad, pertinente, veraz, oportuna e inclusiva, y asegurar su adecuada conservación y resguardo.

<b>SNIGMAOTU-CONAGUA-072</b>	Actualizar los IC responsabilidad de la CONAGUA en el marco del CTEIMA.
<b>Producto esperado</b>	<p>Ocho IC en el tema medio físico y natural.</p> <ol style="list-style-type: none"> <li>1. Grado de presión sobre los recursos hídricos.</li> <li>2. Productividad económica del agua en las unidades de riego.</li> <li>3. Productividad física del agua en las unidades de riego.</li> <li>4. Productividad física del agua en los distritos de riego.</li> <li>5. Productividad económica del agua en los distritos de riego.</li> <li>6. Proporción de aguas residuales tratadas de manera adecuada.</li> <li>7. Nivel de estrés hídrico: extracción de agua dulce como proporción de los recursos disponibles de agua dulce.</li> <li>8. Rendimiento de cultivos básicos en zonas con infraestructura de riego.</li> </ol>
<p><b>Resultados obtenidos:</b></p> <p><b>Avance alcanzado:</b> Previo al cierre del año 2025, se disponía del análisis de la información.</p> <p><b>Causas del incumplimiento:</b> La actualización comienza en marzo normalmente con la solicitud de la información. Debido a cambios administrativos, el proceso comenzó en octubre, motivo por el cual el análisis y generación de la información está retrasado.</p> <p><b>Medidas a implementar:</b> A la fecha se cuenta con seis de 10 indicadores calculados, mismos que se reportaran a la brevedad. Los cuatro pendientes se encuentran en revisión por el área generadora de la información, debido a inconsistencias en la misma. Estos indicadores pendientes serán reportados una vez que sean subsanadas las inconsistencias.</p>	
<b>Responsable</b>	CTE de Información en materia de Agua. CONAGUA. Gerencia de Planificación Hídrica.

Consultar la sección de Siglas y abreviaturas en caso de ser necesario.

[Volver a Cuadro 1](#)

**INEGI- Unidad Central Coordinadora**

**Objetivo Estratégico 2: Garantizar la generación de Información Estadística y Geográfica de calidad, pertinente, veraz, oportuna e inclusiva, y asegurar su adecuada conservación y resguardo.**

<b>UCC-DGEGSPJ-121</b>	Llevar a cabo la evaluación de calidad de la información oficial e IIN que genera la DGEGSPJ.
<b>Producto esperado</b>	Información evaluada en el tema de calidad.
<p><b>Resultados obtenidos:</b></p> <p><b>Avance alcanzado:</b>                  En el marco del proyecto "Evaluación de calidad de los programas estadísticos de la Unidad de Estadísticas de Gobierno, Seguridad Pública y Justicia", se elaboró el reporte correspondiente al Censo Nacional de Seguridad Pública Estatal (CNSPE). Asimismo, se registran avances relevantes en la integración de los informes asociados a los Censos Nacionales de Seguridad Pública Federal, Impartición de Justicia Estatal, Impartición de Justicia Federal, Procuración de Justicia Estatal, Procuración de Justicia Federal, Gobiernos Estatales y Gobierno Federal. No obstante, considerando algunos ajustes metodológicos sugeridos por la Presidencia del Instituto y la necesidad de asegurar la consistencia y calidad de la evaluación del CNSPE, se determinó reprogramar la realización de las evaluaciones para el año 2026.</p> <p><b>Causas del incumplimiento:</b>                  Durante el último trimestre del año, el reporte del CNSPE se sometió a revisión por parte de la Presidencia del Instituto, lo que se reflejó en modificaciones y ajustes a la información con el objetivo de fortalecer las evaluaciones programadas.</p> <p><b>Medidas a implementar:</b>                  Una vez aprobado el reporte del CNSPE por parte de la Presidencia del Instituto, se tomará como base para continuar el proyecto en 2026.</p>	
<b>Responsable</b>	INEGI. UEGSPJ.

Consultar la sección de Siglas y abreviaturas en caso de ser necesario.

[Volver a Cuadro 1](#)

## II. Resumen de modificaciones de Acuerdos de Creación de CTE en 2025.

Cuadro 2  
**Modificaciones en los Acuerdos de Creación de los CTE, por SNI y según causa**  
 2025










Modificaciones a los AC por cambios de denominación o desaparición de una UE derivado de alguna reforma legal	
Subsistema	CTE
SNIDS	<a href="#">Comité Técnico Especializado en Información sobre Discapacidad</a>
SNIGSPIJ	<a href="#">Comité Técnico Especializado de Información sobre Derechos Humanos</a>
Modificaciones a los AC por cambios de denominación o desaparición de una UE derivado de alguna reforma legal	
Subsistema	CTE
SNIDS	<a href="#">Comité Técnico Especializado de Información con Perspectiva de Género</a>
	<a href="#">Comité Técnico Especializado de los Objetivos de Desarrollo Sostenible</a>
	<a href="#">Comité Técnico Especializado de Población y Dinámica Demográfica</a>
	<a href="#">Comité Técnico Especializado de Vivienda</a>
	<a href="#">Comité Técnico Especializado en Información de Juventud</a>
	<a href="#">Comité Técnico Especializado en Información sobre Discapacidad</a>
	<a href="#">Comité Técnico Especializado en Información sobre la Protección Integral de los Derechos de las Niñas, Niños y Adolescentes</a>
	<a href="#">Comité Técnico Especializado Sectorial en Salud</a>
SNIE	<a href="#">Comité Técnico Especializado de Estadísticas de Precios</a>
	<a href="#">Comité Técnico Especializado de Estadísticas Económicas del Sector Turismo</a>
	<a href="#">Comité Técnico Especializado de Información de la Infraestructura del Sector Transportes</a>
	<a href="#">Comité Técnico Especializado de Información Económica del Sector Agroalimentario y Pesquero</a>
	<a href="#">Comité Técnico Especializado en Estadísticas de Ciencia Tecnología e Innovación</a>
SNIGMAOTU	<a href="#">Comité Técnico Especializado de Información en Materia de Uso de Suelo, Vegetación y Recursos Forestales</a>
	<a href="#">Comité Técnico Especializado de Información sobre Desarrollo Regional y Urbano</a>
	<a href="#">Comité Técnico Especializado en Información Catastral y Registral</a>
SNIGSPIJ	<a href="#">Comité Técnico Especializado en Información Marina</a>
	<a href="#">Comité Técnico Especializado de Información de Gobierno</a>
	<a href="#">Comité Técnico Especializado de Información de Seguridad Pública</a>
	<a href="#">Comité Técnico Especializado de Información del Sistema Penitenciario</a>
	<a href="#">Comité Técnico Especializado de Información sobre Corrupción</a>

Consultar la sección de Siglas y abreviaturas en caso de ser necesario.

Fuente: INEGI. Acuerdos de Creación, 2025.

### III. Fichas de Procesos de Producción y Actividades de Apoyo a la Producción de Información.

Cuadro 3  
**Resumen de Fichas de los Procesos de Producción y Actividades de Apoyo a la Producción de Información**  
 2025

<b>Procesos de Producción y Actividades de Apoyo a la Producción de Información</b>	
<b>Estadísticas sociodemográficas</b>	
<b>Encuestas Sociodemográficas</b>	
	Marco Maestro de Muestreo
	Encuesta Nacional de Ocupación y Empleo
	Encuesta Nacional sobre Confianza del Consumidor
	Encuesta Nacional de Ingresos y Gastos de los Hogares
	Módulo de Práctica Deportiva y Ejercicio Físico
	Módulo sobre Eventos Culturales Seleccionados
	Módulo sobre Lectura
	Encuesta Nacional de Trabajo Infantil
	Encuesta Nacional de Gasto
	Encuesta Demográfica Retrospectiva
	Encuesta Longitudinal sobre Condiciones de Vida de la Población en México
	Encuesta Nacional sobre Uso del Tiempo
	Encuesta Nacional de Bienestar Autorreportado
	Encuesta Nacional sobre Salud y Envejecimiento en México
✓	Estimación de Población
<b>Registros Administrativos Sociodemográficos</b>	
	Aprovechamiento de Nuevos Registros Administrativos
	Estadística de Divorcios
	Estadística de Matrimonios
	Estadística de Nacimientos Registrados
	Estadísticas de Defunciones Fetales
	Estadísticas de Defunciones Registradas
	Estadística de Museos
	Estadísticas de Salud en Establecimientos Particulares
	Estadísticas sobre Relaciones Laborales de Jurisdicción Local
<b>Infraestructura Estadística</b>	
	Estimación de Características Sociodemográficas en Áreas Pequeñas. Indicadores Laborales
	Estimación de Características Sociodemográficas en Áreas Pequeñas. Ingreso Corriente
<b>Censo de Población y Vivienda</b>	
✓	Encuesta Intercensal
<b>Estadísticas económicas</b>	
<b>Estadísticas Económicas</b>	
	Encuesta de Comercio Internacional de Servicios
	Registros Administrativos para las Estadísticas de Comercio Internacional de Servicios
	Economía Digital
<b>Censos Económicos y Agropecuarios</b>	
	Encuesta Nacional Agropecuaria
	Censos Económicos
<b>Encuestas Económicas</b>	
	Encuesta Mensual de la Industria Manufacturera
	Encuesta Anual de la Industria Manufacturera
	Encuesta Nacional de Empresas Constructoras
	Encuesta Anual de Empresas Constructoras
	Encuesta Mensual sobre Empresas Comerciales
	Encuesta Anual de Comercio
	Encuesta Mensual de Servicios

	Encuesta Anual de Servicios Privados no Financieros
	Encuesta Anual de Transportes
🇲🇽	Encuesta Mensual de Opinión Empresarial
	Encuesta Nacional sobre Disponibilidad y Uso de Tecnologías de la Información en los Hogares
	Encuestas de Viajeros Internacionales

### Cuentas Nacionales

🇲🇽	Cuentas de Bienes y Servicios y Productos Relacionados
🇲🇽	Cuadros de Oferta y Utilización
🇲🇽	Cuentas de Corto Plazo
🇲🇽	Cuentas Regionales
🇲🇽	Cuenta Satélite de la Cultura de México
🇲🇽	Cuenta Satélite de las Instituciones sin Fines de Lucro de México
🇲🇽	Cuenta Satélite de Vivienda de México
🇲🇽	Cuenta Satélite del Sector Salud de México
🇲🇽	Cuenta Satélite del Trabajo No Remunerado de los Hogares de México
🇲🇽	Cuenta Satélite del Turismo de México
🇲🇽	Cuentas Económicas y Ecológicas de México
🇲🇽	Cuentas de los Ecosistemas de México
🇲🇽	Cuentas por Sectores Institucionales

### Índices de Precios

🇲🇽	Índice Nacional de Precios al Consumidor
🇲🇽	Índice Nacional de Precios Productor
	Paridades de Poder de Compra

### Registros Administrativos Económicos

	Directorio Estadístico Nacional de Unidades Económicas
	Programa de la Industria Manufacturera, Maquiladora y de Servicios de Exportación
✓	Estimación Oportuna de la Actividad Manufacturera
✓	Perfil de las Empresas Manufactureras de Exportación
	Industria Minerometalúrgica
	Finanzas Públicas Estatales y Municipales
	Accidentes de Tránsito Terrestre
	Sacrificio de Ganado en Rastros Municipales
	Transporte Urbano de Pasajeros
	Vehículos de Motor Registrados en Circulación
🇲🇽	Balanza Comercial de Mercancías de México
✓	Exportaciones Trimestrales por Entidad Federativa

### Estadísticas de Gobierno, Seguridad Pública y Justicia

#### Políticas y Censos Nacionales de Gobierno

	Censo Nacional de Derechos Humanos Estatal
	Censo Nacional de Gobiernos Estatales
🇲🇽	Censo Nacional de Impartición de Justicia Estatal
	Censo Nacional de Poderes Legislativos Estatales
🇲🇽	Censo Nacional de Procuración de Justicia Estatal
	Censo Nacional de Seguridad Pública Estatal
	Censo Nacional de Sistemas Penitenciarios Estatales
	Censo Nacional de Transparencia, Acceso a la Información Pública y Protección de Datos Personales Estatal
	Registro Administrativo en Materia de Justicia Laboral Estatal
	Censo Nacional de Derechos Humanos Federal
	Censo Nacional de Gobierno Federal
	Censo Nacional de Impartición de Justicia Federal
	Censo Nacional de Procuración de Justicia Federal
	Censo Nacional de Seguridad Pública Federal
	Censo Nacional de Sistema Penitenciario Federal
	Censo Nacional de Transparencia, Acceso a la Información Pública y Protección de Datos Personales Federal
🇲🇽	Censo Nacional de Gobiernos Municipales y Demarcaciones Territoriales de la Ciudad de México

✓	Estadística del Sistema Estadístico Nacional de Procuración de Justicia
✓	Registro Administrativo en Materia de Justicia Laboral Federal
<b>Encuestas Nacionales de Gobierno, Seguridad Pública y Justicia</b>	
	Encuesta Nacional de Victimización de Empresas
	Encuesta Nacional de Victimización y Percepción sobre Seguridad Pública
	Encuesta Nacional de Calidad e Impacto Gubernamental
	Encuesta Nacional de Seguridad Pública Urbana
	Encuesta Nacional sobre la Dinámica de las Relaciones en los Hogares
	Encuesta Nacional de Confianza en la Administración Pública
✓	Encuesta Nacional de Participación en Asuntos Políticos y Públicos
	Módulo sobre Ciberacoso
<b>Desarrollo, Análisis e Indicadores de Gobierno</b>	
	Centros de Justicia para las Mujeres
P	Estadísticas sobre Personas Adolescentes en Conflicto con la Ley
<b>Información Geográfica y del Medio Ambiente</b>	
<b>Información Geográfica Básica</b>	
	Marco de Referencia Geodésico
	Tratamiento de Imágenes de Percepción Remota
	Imágenes del Territorio
	Topografía Base
	Cartografía Batimétrica
	Continuo Nacional de Curvas de Nivel
	Línea de Costa
	Modelos Digitales de Elevación
	Nombres Geográficos
<b>Recursos Naturales y Medio Ambiente</b>	
	Hidrología
	Evaluación de Escenarios Ambientales
	Uso de Suelo y Vegetación
	Eje Temático del Agua
	Agua Potable y Saneamiento
	Gestión del Medio Ambiente Estatal
	Residuos Sólidos Urbanos
<b>Información Geográfica para la Administración de Territorio</b>	
	Cartografía Urbana y Rural
	Normatividad, Registro y Estructuración de Información Catastral
	Información Catastral, Registral y Territorial
	Información de Referencias Geográficas (Números Exteriores)
	Marco Geoestadístico
	Administración del Territorio
<b>Integración de Información Geoespacial</b>	
	Desarrollo de Soluciones con Información Geoespacial
	Servicios de Información Georreferenciada
	Generalización de Datos Multiescala
	Edición Cartográfica Temática y Topográfica
	Red Nacional de Caminos
	Estandarización de Información Geoespacial
<b>Integración, Análisis e Investigación</b>	
<b>Análisis de la Información y Estudios Económicos</b>	
	Sistema de Indicadores Cíclicos
<b>Investigación</b>	
	Bienestar Autorreportado
	Investigación y Acceso a Microdatos

- ✓ Programa de Información incorporado en el transcurso del año.
- Actividades de Apoyo a la Producción de Información.
- IIN responsabilidad del INEGI en su carácter de Unidad del Estado.

### III.1 Procesos de Producción y Actividades de Apoyo a la Producción de Información

Área Temática	Dirección General Adjunta	PP	AAPI	Total	IIN
	<b>Total</b>	<b>118</b>	<b>14</b>	<b>132</b>	<b>30</b>
<u>Estadísticas sociodemográficas</u>		26	1	27	5
	<u>Encuestas Sociodemográficas</u>	15	-	15	3
	<u>Registros Administrativos Sociodemográficos</u>	8	1	9	2
	<u>Infraestructura Estadística</u>	2	-	2	-
	<u>Censo de Población y Vivienda</u>	1	-	1	-
<u>Estadísticas económicas</u>		45	-	45	14
	<u>Estadísticas Económicas</u>	3	-	3	-
	<u>Censos Económicos y Agropecuarios</u>	2	-	2	1
	<u>Encuestas Económicas</u>	12	-	12	5
	<u>Cuentas Nacionales</u>	13	-	13	5
	<u>Índices de Precios</u>	3	-	3	2
	<u>Registros Administrativos Económicos</u>	12	-	12	1
<u>Estadísticas de gobierno, seguridad pública y justicia</u>		29	-	29	7
	<u>Políticas y Censos Nacionales de Gobierno</u>	19	-	19	3
	<u>Encuestas Nacionales de Gobierno, Seguridad Pública y Justicia</u>	8	-	8	4
	<u>Desarrollo, Análisis e Indicadores de Gobierno</u>	2	-	2	
<u>Información Geográfica y del Medio Ambiente</u>		16	12	28	4
	<u>Información Geográfica Básica</u>	7	2	9	2
	<u>Recursos Naturales y Medio Ambiente</u>	5	2	7	1
	<u>Información Geográfica para la Administración del Territorio</u>	3	3	6	-
	<u>Integración de Información Geoespacial</u>	1	5	6	1
<u>Integración, análisis e investigación</u>		2	1	3	-
	<u>Análisis de la Información y Estudios Económicos</u>	1	-	1	-
	<u>Investigación</u>	1	1	2	-

Consultar la sección de Siglas y abreviaturas en caso de ser necesario.

PP: Procesos de Producción; AAPI; Actividades de Apoyo a la Producción de Información; IIN: Información de Interés Nacional.

## Estadísticas Sociodemográficas

### Encuestas Sociodemográficas

Información General	
<b>Proceso de Producción:</b>	Marco Maestro de Muestreo
<b>Objetivo:</b>	Dar mantenimiento a las Unidades Primarias de Muestreo de la Muestra Maestra del Marco Maestro de Muestreo, para su utilización en la selección de muestras de viviendas para las encuestas del Instituto y como fuente de información para la estimación de población.
Actividades y Resultados	
<p><b>Fase 4 Captación</b> Se entregaron 12 informes del mantenimiento del Marco Maestro de Muestreo (MMM), y la base de datos anual de movimientos, los resultados indicaron que la cobertura es robusta.</p> <p><b>Fase 6 Análisis de la producción</b> Se elaboraron cuatro informes con análisis de completitud y validez de la información del MMM, y a partir de estos se emitieron retroalimentaciones específicas a las oficinas operativas.</p> <p><b>Fase 8 Evaluación del proceso</b> Se elaboró un informe de la evaluación del MMM que demuestra una alta capacidad de cobertura y una infraestructura geográfica sólida.</p>	

Consultar la sección de Siglas y abreviaturas en caso de ser necesario.

[Volver a Cuadro 3](#)

Información General	
<b>Proceso de Producción:</b>	Encuesta Nacional de Ocupación y Empleo
<b>Objetivo:</b>	Obtener información estadística sobre la fuerza de trabajo y las características ocupacionales de la población a nivel nacional, por entidad federativa y ciudad, así como de variables sociodemográficas para permitir profundizar en el análisis de los aspectos laborales.
Actividades y Resultados	
<p><b>Fase 1 Documentación de necesidades</b> Se elaboró el informe de detección de necesidades.</p> <p><b>Fase 2 Diseño</b> Se elaboraron los informes anuales del seguimiento de las actividades relativas al diseño conceptual de la encuesta, de depuración central de casos especiales de la base de datos mensual y del seguimiento de las actividades relativas a la validación.</p> <p><b>Fase 4 Captación</b> Se elaboró el informe mensual, anual y trimestral de resultados e indicadores de desempeño en campo.</p> <p><b>Fase 5 Procesamiento</b> Se elaboraron los datos abiertos; el conjunto de indicadores estratégicos por tamaño de localidad, por entidad federativa, por ciudad autorrepresentada y por agregado a 39 ciudades; las bases de datos, el conjunto de tabulados por entidad federativa, por ciudad autorrepresentada y por agregado a 39 ciudades; los indicadores de género y estratégicos mensuales, y la actualización de bases de datos para tabulados interactivos.</p> <p><b>Fase 6 Análisis de la producción</b> Se actualizaron los IC y se elaboraron los metadatos estándar, el plan anual de acción, el reporte anual de evaluación y las presentaciones ejecutivas de resultados nacionales y de ciudades autorrepresentadas.</p> <p><b>Fase 8 Evaluación del proceso</b> Se elaboraron los documentos correspondientes al plan anual de acción de la encuesta, y el reporte anual de evaluación.</p>	

Consultar la sección de Siglas y abreviaturas en caso de ser necesario.

[Volver a Cuadro 3](#)

Información General	
<b>Proceso de Producción:</b>	Encuesta Nacional sobre Confianza del Consumidor
<b>Objetivo:</b>	Generar información estadística cualitativa, que permita obtener indicadores sobre el grado de satisfacción de la población acerca de su situación económica, la de su familia y la del país, además de su percepción de los cambios sobre el bienestar social y desarrollo.
Actividades y Resultados	
<p><b>Fase 4 Captación</b> Se elaboró el informe de resultados del levantamiento.</p> <p><b>Fase 5 Procesamiento</b> Se elaboraron los tabulados y bases de datos.</p> <p><b>Fase 6 Análisis de la producción</b> Se elaboraron los metadatos y el conjunto de datos abiertos.</p>	

Consultar la sección de Siglas y abreviaturas en caso de ser necesario.

[Volver a Cuadro 3](#)

Información General	
<b>Proceso de Producción:</b>	Encuesta Nacional de Ingresos y Gastos de los Hogares
<b>Objetivo:</b>	Proporcionar un panorama estadístico del comportamiento de los ingresos y gastos de los hogares en cuanto a su monto, procedencia y distribución para ofrecer información sobre las características ocupacionales y sociodemográficas de los integrantes del hogar, así como las características de la infraestructura de la vivienda y el equipamiento del hogar.
Actividades y Resultados	
<p><b>Fase 5 Procesamiento</b> Se construyó la base de datos de explotación, insumo para la generación de los tabulados publicados, atención de requerimientos y solicitudes de información.</p> <p><b>Fase 6 Análisis de la producción</b> Se elaboró la nota técnica, la presentación de resultados, los indicadores de calidad determinados por el COAC implementados en los metadatos de los programas de IIN de la encuesta, el informe del operativo de campo, los tabulados y precisiones estadísticas y el diseño conceptual. Se realizó la entrega de copia útil del programa de IIN y de los productos para su publicación.</p> <p><b>Fase 7 Difusión</b> Se entregaron los documentos para la publicación.</p>	

Consultar la sección de Siglas y abreviaturas en caso de ser necesario.

[Volver a Cuadro 3](#)

Información General	
<b>Proceso de Producción:</b>	Módulo de Práctica Deportiva y Ejercicio Físico
<b>Objetivo:</b>	Generar información estadística sobre la participación de hombres y mujeres de 18 años y más en la práctica de algún deporte o la realización de ejercicio físico en su tiempo libre, y de otras características de interés acerca de estas actividades físicas.
Actividades y Resultados	
<p><b>Fase 4 Captación</b> Se elaboró el informe de resultados del levantamiento.</p> <p><b>Fase 6 Análisis de la producción</b> Se elaboraron los tabulados, la integración del descriptor y la consolidación de la base de datos. Se presentaron los resultados y se elaboró la nota técnica acompañada del comunicado de prensa, con el fin de apoyar el análisis institucional y la toma de decisiones.</p> <p><b>Fase 7 Difusión</b> Se publicó el IC del Módulo de Práctica Deportiva y Ejercicio Físico 2024.</p>	

Consultar la sección de Siglas y abreviaturas en caso de ser necesario.

[Volver a Cuadro 3](#)

Información General	
<b>Proceso de Producción:</b>	Módulo sobre Eventos Culturales Seleccionados
<b>Objetivo:</b>	Generar información estadística sobre la condición de asistencia de la población que reside en México de 18 años y más, y del agregado urbano de 32 ciudades de 100 mil y más habitantes a eventos culturales específicos en su localidad.
Actividades y Resultados	
<p><b>Fase 4 Captación</b> Se elaboró el informe de resultados del levantamiento.</p> <p><b>Fase 6 Análisis de la producción</b> Se elaboraron los tabulados, la integración del descriptor y la consolidación de la base de datos. Se presentaron los resultados y se elaboró la nota técnica, acompañada del comunicado de prensa, con el fin de apoyar el análisis institucional y la toma de decisiones.</p>	

Consultar la sección de Siglas y abreviaturas en caso de ser necesario.

[Volver a Cuadro 3](#)

Información General	
<b>Proceso de Producción:</b>	Módulo sobre Lectura
<b>Objetivo:</b>	Proveer información sobre el comportamiento lector de la población mexicana de 18 años y más, con la finalidad de ofrecer datos útiles sobre las características de la lectura de la población y proporcionar elementos para fomentar este hábito.
Actividades y Resultados	
<p><b>Fase 4 Captación</b> Se elaboró el informe de resultados del levantamiento.</p> <p><b>Fase 6 Análisis de la producción</b> Se elaboraron los tabulados, la integración del descriptor y la consolidación de la base de datos. Se presentaron los resultados y se elaboró la nota técnica, acompañada del comunicado de prensa con el fin de apoyar el análisis institucional y la toma de decisiones.</p>	

Consultar la sección de Siglas y abreviaturas en caso de ser necesario.

[Volver a Cuadro 3](#)

Información General	
<b>Proceso de Producción:</b>	Encuesta Nacional de Trabajo Infantil
<b>Objetivo:</b>	Contar con información actualizada sobre la magnitud del trabajo infantil y las características socioeconómicas y laborales de los niños y las niñas que trabajan, y de la población infantil que participa en las actividades domésticas no remuneradas en sus propios hogares.
Actividades y Resultados	
<p><b>Fase 1 Documentación de necesidades</b> Se elaboró el diseño de la estrategia operativa y el plan de viabilidad técnica y económica.</p> <p><b>Fase 2 Diseño</b> Se elaboraron el manual de la persona entrevistadora y los instrumentos de captación.</p> <p><b>Fase 4 Captación</b> Se inició la elaboración del informe de resultados.</p> <p><b>Fase 5 Procesamiento</b> Se inició la validación central y liberación de la base de datos de captura preliminar.</p>	

Consultar la sección de Siglas y abreviaturas en caso de ser necesario.

[Volver a Cuadro 3](#)

Información General	
<b>Proceso de Producción:</b>	Encuesta Nacional de Gasto
<b>Objetivo:</b>	Proporcionar un panorama estadístico del comportamiento de los gastos de los hogares en cuanto a su monto, procedencia y distribución. Ofrecer información sobre las características sociodemográficas de los integrantes del hogar, así como de la infraestructura de la vivienda.
Actividades y Resultados	
<p><b>Fase 2 Diseño</b> Se elaboraron tres cuestionarios para la captación de información, el catálogo para gastos del hogar, el manual de la persona entrevistadora para el levantamiento y el catálogo de códigos.</p> <p><b>Fase 4 Captación</b> Se elaboraron tres informes trimestrales del operativo de campo.</p> <p><b>Fase 5 Procesamiento</b> Se elaboró el descriptor de base de datos y la explotación trimestral.</p> <p><b>Fase 6 Análisis de la producción</b> Se elaboraron los tabulados trimestrales.</p>	

Consultar la sección de Siglas y abreviaturas en caso de ser necesario.

[Volver a Cuadro 3](#)

Información General	
<b>Proceso de Producción:</b>	Encuesta Demográfica Retrospectiva
<b>Objetivo:</b>	Recolectar información longitudinal para resumir algunas características de las personas de 20 a 54 años, en relación con distintos procesos sociodemográficos como migración, educación, trabajo, nupcialidad, arreglos residenciales, fecundidad, mortalidad, anticoncepción y discapacidad, así como condiciones de vida y bienestar actual, cuando la población objetivo tenía 14 años de edad, y en distintos periodos de la vida.
Actividades y Resultados	
<p><b>Fase 2 Diseño</b> Se elaboraron los cuestionarios definitivos y el manual de la persona entrevistadora. Se inició la elaboración de los documentos de diseño conceptual y diseño muestral.</p> <p><b>Fase 5 Procesamiento</b> Se inició la elaboración de los tabulados básicos, el trabajo de la base de datos y documento descriptivo.</p> <p><b>Fase 8 Evaluación del proceso</b> Se realizó el informe operativo y de procesamiento, con los antecedentes, objetivos, diseño estadístico, diseño del operativo de campo con su seguimiento y resultados, y el procesamiento de los datos incluyendo la validación de la información.</p>	

Consultar la sección de Siglas y abreviaturas en caso de ser necesario.

[Volver a Cuadro 3](#)

Información General	
<b>Proceso de Producción:</b>	Encuesta Longitudinal sobre Condiciones de Vida de la Población en México
<b>Objetivo:</b>	Recopilar información sobre cada miembro del hogar que habita en las viviendas muestra, para tener un panorama amplio y general sobre empleo, ingresos, patrimonio, gastos, salud, matrimonio, entre otros.
Actividades y Resultados	
<p><b>Fase 2 Diseño</b> Se realizó el diseño de la captación mediante etapas orientadas a atender las necesidades estructuradas de información, que incluyeron el manual de la persona entrevistadora y el cuestionario básico.</p>	

Consultar la sección de Siglas y abreviaturas en caso de ser necesario.

[Volver a Cuadro 3](#)

Información General	
<b>Proceso de Producción:</b>	Encuesta Nacional sobre Uso del Tiempo
<b>Objetivo:</b>	Llevar a cabo el levantamiento de la información estadística para la medición de todas las formas de trabajo de los individuos, tanto remunerado como no remunerado, hacer visible la importancia de la actividad doméstica y su contribución a la economía, la forma como usan su tiempo los hombres y las mujeres, así como la percepción de su bienestar, todo ello respecto a la población de 12 años y más de áreas urbanas, rurales e indígenas.
Actividades y Resultados	
<p><b>Fase 2 Diseño</b> Se realizó el diseño conceptual y de la captación mediante etapas orientadas a atender las necesidades estructuradas de información. Se elaboró el cuestionario básico y el manual de la persona entrevistadora.</p> <p><b>Fase 6 Análisis de la producción</b> Se elaboraron los tabulados, la integración del descriptor, la consolidación de la base de datos y la nota técnica.</p> <p><b>Fase 8 Evaluación del proceso</b> Se realizó el informe operativo y de procesamiento, con los antecedentes, objetivos, diseño estadístico y diseño operativo de campo, con sus resultados acompañados del comunicado de prensa con el fin de apoyar el análisis institucional y la toma de decisiones.</p>	

Consultar la sección de Siglas y abreviaturas en caso de ser necesario.

[Volver a Cuadro 3](#)

Información General	
<b>Proceso de Producción:</b>	Encuesta Nacional de Bienestar Autorreportado
<b>Objetivo:</b>	Generar información estadística entre la población adulta de 18 años y más que residen en áreas urbanas y rurales, sobre distintas dimensiones de la medición del bienestar, y hacer visible cómo perciben y evalúan su propia situación para detectar impulsores y detractores del bienestar, así como las desigualdades entre grupos poblacionales.
Actividades y Resultados	
<p><b>Fase 2 Diseño</b> Se elaboraron los cuestionarios definitivos, así como el diseño muestral y el diseño conceptual.</p> <p><b>Fase 6 Análisis de la producción</b> Se iniciaron las actividades correspondientes a la elaboración de tabulados, la integración del descriptor y la consolidación de la base de datos.</p> <p><b>Fase 8 Evaluación del proceso</b> Se realizó el informe operativo y de procesamiento, con los aspectos relevantes, antecedentes, objetivos, diseño estadístico, diseño del operativo de campo con su seguimiento y resultados, y el procesamiento de los datos incluyendo la validación de la información.</p>	

Consultar la sección de Siglas y abreviaturas en caso de ser necesario.

[Volver a Cuadro 3](#)

Información General	
<b>Proceso de Producción:</b>	Encuesta Nacional sobre Salud y Envejecimiento en México
<b>Objetivo:</b>	Continuar la actualización de la información estadística recabada en los levantamientos anteriores (2001, 2003, 2012, 2015, 2018 y 2021) sobre la población de 50 años y más en México, con representación urbana y rural, que permita evaluar el proceso de envejecimiento, el impacto de las enfermedades, la mortalidad y la discapacidad en la realización de sus diversas actividades.
Actividades y Resultados	
<p><b>Fase 2 Diseño</b> Se incluyó en el diseño de los productos el documento conceptual que contiene los antecedentes, las bases metodológicas y los aspectos que caracterizan a la encuesta.</p> <p><b>Fase 6 Análisis de la producción</b> Se iniciaron las actividades correspondientes a la elaboración de tabulados y la consolidación de la base de datos.</p> <p><b>Fase 8 Evaluación del proceso</b> Se realizó el informe operativo y de procesamiento, con los antecedentes, objetivos y diseño estadístico; del operativo de campo con su seguimiento y resultados, y el procesamiento de los datos incluyendo la validación de la información. Se avanzó en la revisión de cifras preliminares, propuesta de estructura y contenido para el documento y presentación de resultados.</p>	

Consultar la sección de Siglas y abreviaturas en caso de ser necesario.

[Volver a Cuadro 3](#)

Información General	
<b>Proceso de Producción:</b>	Estimación de Población
<b>Objetivo:</b>	Generar estimaciones anuales de la población a nivel nacional y entidades federativas en México. Estas estimaciones proporcionarán información actualizada y confiable sobre el tamaño, la distribución y las características demográficas de la población, contribuyendo a la toma de decisiones informadas en diversos ámbitos.
Actividades y Resultados	
<p><b>Fase 5 Procesamiento</b> Se concluyó el procesamiento masivo de datos, el cálculo de varianzas y la elaboración de los informes de precisión. Los informes y bases de datos generados respaldan los proyectos estratégicos del Instituto, asegurando rigor metodológico y alta precisión técnica en la toma de decisiones basada en información demográfica.</p>	

Consultar la sección de Siglas y abreviaturas en caso de ser necesario.

[Volver a Cuadro 3](#)

## Registros Administrativos Sociodemográficos

Información General	
AAPI	Aprovechamiento de Nuevos Registros Administrativos
<b>Objetivo:</b>	Captar información sociodemográfica de registros administrativos, con base en la celebración de convenios de colaboración con las UE, para su integración a los Padrones Estadísticos de Población y Vivienda. Implementar actividades de análisis y liberación de resultados para nuevos proyectos estadísticos, basados en registros administrativos de temática sociodemográfica mediante el diagnóstico y validación de la información, para determinar la viabilidad de integración de nuevas fuentes de información al Acervo de Registros Administrativos Sociodemográficos.
Actividades y Resultados	
<p><b>Fase 2 Diseño</b> Se llevó a cabo el seguimiento de las diferentes actividades encaminadas al análisis y explotación de los registros.</p> <p><b>Fase 3 Construcción</b> Se avanzó con la actualización de bases de datos con tablas y estructuras validadas para el análisis y liberación de resultados a partir de la información que brindan las UE. Se brindó asistencia técnica para el intercambio de información sociodemográfica correspondiente a los convenios de colaboración con las UE.</p> <p><b>Fase 5 Procesamiento</b> Se preparó un modelo funcional para la consulta interactiva de información, incorporando indicadores, tabulados y gráficos sobre la aproximación a la ocupación formal. Se dio seguimiento a la descripción del proceso de generación de estadísticas sociodemográficas.</p> <p><b>Fase 6 Análisis de la producción</b> Se avanzó en la elaboración de métodos de vinculación entre bases de datos de distintas fuentes para su incorporación al Acervo Estadístico de Registros Administrativos Sociodemográficos. También se continuó con la definición de necesidades de actualización y creación de nuevos criterios para el diagnóstico y validación primaria.</p> <p><b>Fase 8 Evaluación del proceso</b> Se realizó una evaluación a partir del análisis cuantitativo y cualitativo de la información recibida.</p>	

Consultar la sección de Siglas y abreviaturas en caso de ser necesario.

[Volver a Cuadro 3](#)

Información General	
<b>Proceso de Producción:</b>	Estadística de Divorcios
<b>Objetivo:</b>	Generar información estadística sobre los divorcios mediante el aprovechamiento de registros administrativos.
Actividades y Resultados	
<p><b>Fase 4 Captación</b> Se dio seguimiento al avance de la captación de las ediciones 2024 y 2025, y se obtuvo el reporte del seguimiento. Se realizó la reunión nacional de natalidad y nupcialidad en la que participó de manera virtual el personal de las direcciones regionales, coordinaciones estatales y oficinas centrales.</p> <p><b>Fase 5 Procesamiento</b> Se dio seguimiento al avance regional y estatal en la revisión de los archivos entregados por las fuentes informantes, codificación automática e interactiva de las variables geográficas y de ocupación, revisión de cifras control por estados, validación al cierre del año, análisis de reportes de validación y la comparación estatal anual con años anteriores para observar la tendencia de variables. Se revisó y liberó la base integrada y procesada edición 2024, para su publicación.</p> <p><b>Fase 6 Análisis de la producción</b> Se preparó y documentó la base de datos edición 2024, para ser publicada en el sitio electrónico del INEGI en formato de tabulados interactivos y predefinidos, microdatos y datos abiertos, así como los metadatos y los indicadores de precisión.</p> <p><b>Fase 8 Evaluación del proceso</b> Se concentraron y analizaron los insumos utilizados para la evaluación del proceso del ciclo 2024. Los resultados se sintetizaron en un reporte de evaluación.</p>	

Consultar la sección de Siglas y abreviaturas en caso de ser necesario.

[Volver a Cuadro 3](#)

Información General	
<b>Proceso de Producción:</b>	Estadística de Matrimonios
<b>Objetivo:</b>	Generar información estadística sobre los matrimonios mediante el aprovechamiento de registros administrativos.
Actividades y Resultados	
<p><b>Fase 4 Captación</b> Se dio seguimiento al avance de la captación de las ediciones 2024 y 2025 y se obtuvo el reporte del seguimiento. Se realizó la reunión nacional de natalidad y nupcialidad en la que participó de manera virtual el personal de las direcciones regionales, coordinaciones estatales y oficinas centrales.</p> <p><b>Fase 5 Procesamiento</b> Se dio seguimiento al avance regional y estatal en la revisión de los archivos entregados por las fuentes informantes, codificación automática e interactiva de las variables geográficas y de ocupación, revisión de cifras control por estados, validación al cierre del año, análisis de reportes de validación y la comparación estatal anual con años anteriores para observar la tendencia de variables. Se revisó y liberó la base integrada y procesada edición 2024 para su publicación.</p> <p><b>Fase 6 Análisis de la producción</b> Se preparó y documentó la base de datos edición 2024 para ser publicada en el sitio electrónico del INEGI en formato de tabulados interactivos y predefinidos, microdatos y datos abiertos, así como los metadatos y los indicadores de precisión.</p> <p><b>Fase 8 Evaluación del proceso</b> Se concentraron y analizaron los insumos utilizados para la evaluación del proceso del ciclo 2024.</p>	

Consultar la sección de Siglas y abreviaturas en caso de ser necesario.

[Volver a Cuadro 3](#)

Información General	
<b>Proceso de Producción:</b>	Estadística de Nacimientos Registrados
<b>Objetivo:</b>	Generar información estadística sobre los nacimientos registrados mediante el aprovechamiento de registros administrativos.
Actividades y Resultados	
<p><b>Fase 4 Captación</b> Se dio seguimiento al avance de la captación de las ediciones 2024 y 2025 y se obtuvo el reporte del seguimiento. Se realizó la reunión nacional de natalidad y nupcialidad en la que participó de manera virtual el personal de las direcciones regionales, coordinaciones estatales y oficinas centrales.</p> <p><b>Fase 5 Procesamiento</b> Se dio seguimiento al avance regional y estatal en la revisión de los archivos entregados por las fuentes informantes, codificación automática e interactiva de las variables geográficas y de ocupación, revisión de cifras control por estados, validación al cierre del año, análisis de reportes de validación y la comparación estatal anual con años anteriores para observar la tendencia de variables. Se revisó y liberó la base integrada y procesada edición 2024 para su publicación.</p> <p><b>Fase 6 Análisis de la producción</b> Se preparó y documentó la base de datos edición 2024 para ser publicada en el sitio electrónico del INEGI en formato de tabulados interactivos y predefinidos, microdatos y datos abiertos, así como los metadatos y los indicadores de precisión.</p> <p><b>Fase 8 Evaluación del proceso</b> Se concentraron y analizaron los insumos utilizados para la evaluación del proceso del ciclo 2024.</p>	

Consultar la sección de Siglas y abreviaturas en caso de ser necesario.

[Volver a Cuadro 3](#)

Información General	
<b>Proceso de Producción:</b>	Estadísticas de Defunciones Fetales
<b>Objetivo:</b>	Generar información estadística sobre las defunciones fetales mediante el aprovechamiento de registros administrativos.
Actividades y Resultados	
<p><b>Fase 4 Captación</b> Se dio seguimiento al avance de la captación de las ediciones 2024 y 2025 y se obtuvo el reporte del registro.</p> <p><b>Fase 5 Procesamiento</b> Se dio seguimiento al avance regional y estatal en la revisión de los archivos entregados por las fuentes informantes, codificación automática e interactiva de las variables geográficas y de ocupación, revisión de cifras control por estados, validación al cierre del año, análisis de reportes de validación y la comparación estatal anual con años anteriores para observar la tendencia de variables. Se revisó y liberó la base integrada y procesada edición 2024 para su publicación.</p> <p><b>Fase 6 Análisis de la producción</b> Se preparó y documentó la base de datos edición 2024 para ser publicada en el sitio electrónico del INEGI en formato de tabulados interactivos y predefinidos, microdatos y datos abiertos, así como los metadatos y los indicadores de precisión.</p> <p><b>Fase 7 Difusión</b> Una vez publicados los datos definitivos, se prepararon los elementos de la copia útil de la edición 2024, los cuales fueron incorporados al Acervo de Información de Interés Nacional para su actualización.</p> <p><b>Fase 8 Evaluación del proceso</b> Se concentraron y analizaron los insumos utilizados para la evaluación del proceso del ciclo 2024.</p>	

Consultar la sección de Siglas y abreviaturas en caso de ser necesario.

[Volver a Cuadro 3](#)

Información General	
<b>Proceso de Producción:</b>	Estadísticas de Defunciones Registradas
<b>Objetivo:</b>	Generar información estadística sobre las defunciones registradas mediante el aprovechamiento de registros administrativos.
Actividades y Resultados	
<p><b>Fase 2 Diseño</b> Se instrumentó la incorporación de los certificados de defunción en formato digital que suministró la SALUD.</p> <p><b>Fase 4 Captación</b> Se dio seguimiento al avance de la captación de las ediciones 2024 y 2025 y se obtuvo el reporte del registro.</p> <p><b>Fase 5 Procesamiento</b> Se dio seguimiento al avance regional y estatal sobre las actividades de procesamiento, codificación de la causa de muerte, variables geográficas, de ocupación y de parentesco, así como del escaneo de certificados de defunción de la información 2024 y 2025. Se realizó la confronta de datos con la SALUD de las defunciones maternas, por causas sujetas a vigilancia epidemiológica, de menores de cinco años y por homicidios, para generar las cifras definitivas 2024.</p> <p><b>Fase 6 Análisis de la producción</b> Se preparó y documentó la base de datos edición 2024 para ser publicada en el sitio electrónico del INEGI en formato de tabulados interactivos y predefinidos, microdatos y datos abiertos, así como los metadatos y los indicadores de precisión.</p> <p><b>Fase 7 Difusión</b> Una vez publicados los datos definitivos, se prepararon los elementos de la copia útil de la edición 2024 los cuales fueron incorporados al Acervo de Información de Interés Nacional para su actualización.</p> <p><b>Fase 8 Evaluación del proceso</b> Se concentraron y analizaron los insumos utilizados para la evaluación del proceso del ciclo 2024.</p>	

Consultar la sección de Siglas y abreviaturas en caso de ser necesario.

[Volver a Cuadro 3](#)

Información General	
<b>Proceso de Producción:</b>	Estadística de Museos
<b>Objetivo:</b>	Generar información estadística sobre los museos mediante el aprovechamiento de registros administrativos.
Actividades y Resultados	
<p><b>Fase 4 Captación</b> Se generaron los reportes de avances mensuales de la captación y de la captura de información de visitantes del segundo periodo de la edición 2024, así como del primer y segundo periodo de la edición 2025.</p> <p><b>Fase 5 Procesamiento</b> Se llevó a cabo la integración y validación de la información que forma parte de la edición 2024 y se generaron los reportes nacionales de validación y control. Se elaboraron los reportes de seguimiento al procesamiento de la información 2024 y 2025. Se revisó la información final para liberar las bases de datos que fueron utilizadas para la elaboración de los productos.</p> <p><b>Fase 6 Análisis de la producción</b> Se preparó y documentó la base de datos edición 2024 para ser publicada en el sitio electrónico del INEGI en formato de tabulados interactivos y predefinidos, microdatos y datos abiertos, así como los metadatos y los indicadores de precisión.</p> <p><b>Fase 8 Evaluación del proceso</b> Se concentraron y analizaron los insumos utilizados para la evaluación del proceso del ciclo 2024.</p>	

Consultar la sección de Siglas y abreviaturas en caso de ser necesario.

[Volver a Cuadro 3](#)

Información General	
<b>Proceso de Producción:</b>	Estadísticas de Salud en Establecimientos Particulares
<b>Objetivo:</b>	Generar información estadística sobre salud en establecimientos particulares mediante el aprovechamiento de registros administrativos.
Actividades y Resultados	
<p><b>Fase 2 Diseño</b> Se concluyó con el diseño de especificaciones del módulo de Captura continua en el Sistema de Seguimiento y Control de Proyectos Estadísticos, y se elaboraron las especificaciones del proceso de integración de información semestral, funcionalidades que utilizará el personal de las fuentes informantes.</p> <p><b>Fase 4 Captación</b> Se dio seguimiento a la captación de la información del segundo semestre de 2024 y del primero de 2025 en el módulo de avance de la captura y al reporte semestral de captura generado en el sistema. Se generaron los reportes semestrales y el anual de la cobertura y captura de la información para presentar al final del ejercicio los reportes de seguimiento a la captación de las ediciones 2024 y 2025, y el reporte de seguimiento al procesamiento de la información.</p> <p><b>Fase 5 Procesamiento</b> Se aplicaron los criterios de validación mediante la ejecución de rutinas, a fin de verificar la consistencia de la información para el primer y segundo semestre de la edición 2024 y el primero de la edición 2025. Se integró la información del primero y segundo semestre de la edición 2024 para contar con la base de datos anualizada y se aplicaron los criterios de validación a fin de garantizar la consistencia de la información que sirvió de base para la generación de los productos.</p> <p><b>Fase 6 Análisis de la producción</b> Se preparó y documentó la base de datos edición 2024 para ser publicada en el sitio electrónico del INEGI en formato de tabulados interactivos y predefinidos, microdatos y datos abiertos, así como los metadatos y los indicadores de precisión.</p> <p><b>Fase 8 Evaluación del proceso</b> Se concentraron y analizaron los insumos utilizados para la evaluación del proceso del ciclo 2024.</p>	

Consultar la sección de Siglas y abreviaturas en caso de ser necesario.

[Volver a Cuadro 3](#)

Información General	
<b>Proceso de Producción:</b>	Estadísticas sobre Relaciones Laborales de Jurisdicción Local
<b>Objetivo:</b>	Generar información estadística sobre las relaciones laborales de jurisdicción local mediante el aprovechamiento de registros administrativos.
Actividades y Resultados	
<p><b>Fase 4 Captación</b> Se dio seguimiento a la captación y captura de la información por entidad federativa para las ediciones 2024 y 2025. Se obtuvieron los reportes mensuales y anual de los avances de las ocho estadísticas que conforman este PP. Se concluyó la revisión y la documentación de la captación de información correspondiente al tercer trimestre de 2024, así como del primero y el segundo trimestre de 2025.</p> <p><b>Fase 5 Procesamiento</b> Se realizó la integración y validación nacional de la información de las estadísticas a través del sistema de procesamiento para generar y liberar los archivos nacionales correspondientes que son la base para la publicación de la edición 2024.</p> <p><b>Fase 6 Análisis de la producción</b> Se preparó y documentó la base de datos edición 2024 para ser publicada en el sitio electrónico del INEGI en formato de tabulados interactivos y predefinidos, microdatos y datos abiertos, así como los metadatos y los indicadores de precisión.</p> <p><b>Fase 8 Evaluación del proceso</b> Se concentraron y analizaron los insumos utilizados para la evaluación del proceso del ciclo 2024.</p>	

Consultar la sección de Siglas y abreviaturas en caso de ser necesario.

[Volver a Cuadro 3](#)

## Infraestructura Estadística

Información General	
<b>Proceso de Producción:</b>	Estimación de Características Sociodemográficas en Áreas Pequeñas. Indicadores Laborales.
<b>Objetivo:</b>	Generar indicadores laborales de la población económicamente activa, la población ocupada y la población ocupada informal a nivel de cada uno de los municipios de México, mediante técnicas de estimación en áreas pequeñas.
Actividades y Resultados	
<p><b>Fase 1 Documentación de necesidades</b> Se elaboró el documento sobre la situación de los indicadores y se identificaron las necesidades de información para un diagnóstico con desglose municipal.</p> <p><b>Fase 2 Diseño</b> Se elaboró el documento sobre el desarrollo de la metodología, considerando los flujos de trabajo, el diseño conceptual y de los sistemas.</p> <p><b>Fase 3 Construcción</b> Se realizaron análisis de pruebas y se consideró la documentación técnica del <i>software</i>. Se realizó un reporte técnico sobre el análisis y desarrollo de indicadores.</p> <p><b>Fase 4 Captación</b> Se generó estadística derivada para ampliar la oferta de información con un mayor nivel de desagregación.</p> <p><b>Fase 5 Procesamiento</b> Se trabajó el conjunto de datos procesados y se realizó un análisis para la selección del <i>software</i> estadístico implementado. Se realizó el reporte técnico sobre análisis y desarrollo de indicadores.</p> <p><b>Fase 6 Análisis de la producción</b> Se realizó el diagnóstico y el documento sobre la situación del PP.</p> <p><b>Fase 7 Difusión</b> Se elaboraron cuadros, gráficas, tabulados, el comunicado de prensa y el reporte de resultados y se publicó la presentación para los municipios de México 2024.</p> <p><b>Fase 8 Evaluación del proceso</b> Se identificaron las áreas de oportunidad del PP y se determinaron los elementos que conformaron el plan de acción para evaluar el proceso. Se elaboró un documento sobre el análisis y evaluación de los indicadores para los municipios de México.</p>	

Consultar la sección de Siglas y abreviaturas en caso de ser necesario.

[Volver a Cuadro 3](#)

Información General	
<b>Proceso de Producción:</b>	Estimación de Características Sociodemográficas en Áreas Pequeñas. Ingreso Corriente.
<b>Objetivo:</b>	Generar estimaciones del Ingreso Corriente Promedio Trimestral por Hogar a nivel de cada uno de los municipios de México, mediante técnicas de estimación en áreas pequeñas.
Actividades y Resultados	
<p><b>Fase 1 Documentación de necesidades</b> Se elaboró el documento sobre la situación de los indicadores y se identificaron las necesidades de información para un diagnóstico con desglose municipal.</p> <p><b>Fase 2 Diseño</b> Se consideró el diseño conceptual, el diseño de los sistemas y flujos de trabajo para elaborar el documento sobre el desarrollo de la metodología para estimar el ingreso corriente.</p>	

Consultar la sección de Siglas y abreviaturas en caso de ser necesario.

[Volver a Cuadro 3](#)

## Censo de Población y Vivienda

Información General	
<b>Proceso de Producción:</b>	Encuesta Intercensal
<b>Objetivo:</b>	Generar información estadística actualizada que proporcione estimaciones sobre el volumen, la composición, la distribución de la población y de las viviendas particulares habitadas del territorio nacional, a la mitad del periodo decenal previsto para los censos de población y vivienda, manteniendo la comparabilidad histórica, y obtener estimadores de proporciones, tasas y promedios de las variables estudiadas con desagregación geográfica municipal y para localidades de 50 mil o más habitantes.
Actividades y Resultados	
<p><b>Fase 2 Diseño</b> Se realizó la selección de las áreas en muestra, conforme al diseño estadístico de la encuesta; la definición de estrategias, procedimientos y materiales para la captación; se concluyeron las actividades del diseño del procesamiento y actividades de muestreo, y se concluyeron la definición de la estrategia e indicadores para la liberación de cifras y el documento plan de difusión y del esquema de difusión.</p> <p><b>Fase 3 Construcción</b> Se concluyó la construcción de manuales y materiales de apoyo para la capacitación operativa; la gestión de las herramientas para la captación, y la gestión de los recursos y el seguimiento a los procesos correspondientes para contar con el personal requerido. Se concluyó el desarrollo de las aplicaciones para el procesamiento y se capacitó al personal. Se avanzó en el desarrollo de las herramientas para la fase de análisis de la producción.</p> <p><b>Fase 4 Captación</b> Se concluyó el diseño de los cursos para todos los puestos de la estructura y se concluyeron las actividades de planeación operativa. Se realizó la capacitación de todas las figuras operativas y se ejecutó la captación de la información en poco más de siete millones de viviendas, principalmente por entrevista directa con dispositivos móviles, pero con la alternativa de proporcionar la información por internet o mediante entrevista por teléfono.</p> <p><b>Fase 5 Procesamiento</b> Se concluyó la captura en papel por excepción durante el operativo de campo; se realizó la integración de la información; se ejecutó la codificación automática y se concluyeron las actividades en el ámbito territorial. Se iniciaron actividades de análisis para el ajuste de los factores de expansión por no respuesta.</p>	

Consultar la sección de Siglas y abreviaturas en caso de ser necesario.

[Volver a Cuadro 3](#)

## Estadísticas Económicas

### Estadísticas Económicas

Información General	
<b>Proceso de Producción:</b>	Encuesta de Comercio Internacional de Servicios
<b>Objetivo:</b>	Generar información relevante, oportuna y veraz de las empresas que llevan a cabo flujos de comercio de servicios con el exterior.
Actividades y Resultados	
<p><b>Fase 1 Documentación de necesidades</b> Se incluyó en el instrumento de captación una nueva necesidad derivado de la revisión del manual sobre la medición del comercio digital de la OCDE.</p> <p><b>Fase 2 Diseño</b> Se generó el instrumento de captación incorporando una pregunta sobre el porcentaje ordenado por medios digitales, y el plan de tabulados.</p> <p><b>Fase 3 Construcción</b> Se elaboró el requerimiento del sistema de captación y procesamiento.</p> <p><b>Fase 4 Captación</b> Se realizó la captación y se concluyó el informe de la captación.</p> <p><b>Fase 5 Procesamiento</b> Se concluyó la elaboración del informe de base de datos liberada del procesamiento.</p> <p><b>Fase 6 Análisis de la producción</b> Se realizó la difusión en el sitio electrónico del INEGI mediante comunicado de prensa y reporte de resultados. Se generó la base de datos para el conjunto de datos abiertos, la integración de los tabulados básicos e indicadores de precisión estadística de las principales variables y los metadatos de la edición 2024.</p> <p><b>Fase 8 Evaluación del proceso</b> Se integró la carpeta con el conjunto de evidencias de la edición 2024.</p>	

Consultar la sección de Siglas y abreviaturas en caso de ser necesario.

[Volver a Cuadro 3](#)

Información General	
<b>Proceso de Producción:</b>	Registros Administrativos para las Estadísticas de Comercio Internacional de Servicios
<b>Objetivo:</b>	Generar información sobre el Comercio Internacional de Servicios y Digitalización, mediante el aprovechamiento de estadísticas básicas provenientes de registros administrativos y encuestas económicas, así como de estadística derivada, para fortalecer los cálculos en el marco del SCNM.
Actividades y Resultados	
<p><b>Fase 4 Captación</b> Se realizó la captación de las bases de datos con información relacionada con el comercio internacional de servicios, globalización y digitalización en los negocios.</p> <p><b>Fase 5 Procesamiento</b> Se elaboraron los cuadros estadísticos con información relacionada con el comercio internacional de servicios e indicadores sobre globalización y digitalización en los negocios.</p> <p><b>Fase 6 Análisis de la producción</b> Se generó el conjunto de datos y el reporte del análisis de producción con los cálculos del comercio internacional de servicios e indicadores de globalización y digitalización en los negocios.</p>	

Consultar la sección de Siglas y abreviaturas en caso de ser necesario.

[Volver a Cuadro 3](#)

Información General	
<b>Proceso de Producción:</b>	Economía Digital
<b>Objetivo:</b>	Generar información mediante el aprovechamiento de estadísticas básicas provenientes de registros administrativos y encuestas económicas, así como de estadísticas derivadas, para fortalecer los cálculos en el marco del SCNM.
Actividades y Resultados	
<p><b>Fase 4 Captación</b> Se identificaron y recolectaron las fuentes relevantes sobre la economía digital como encuestas económicas, registros administrativos e información específica de empresas tecnológicas y de comercio electrónico. Se realizó el informe de la recepción de la información estadística captada.</p> <p><b>Fase 5 Procesamiento</b> Se estimaron los componentes digitales del comercio internacional de servicios. Se calcularon agregados por tipo de digitalización incluyendo productos digitalizados, servicios ofrecidos por plataformas e ingresos derivados del comercio electrónico. Se realizó el informe del resguardo de la información estadística captada y procesamiento de los productos.</p> <p><b>Fase 6 Análisis de la producción</b> Se generaron los indicadores relevantes como la participación de la economía digital en el PIB. Se realizó el análisis de las industrias más digitalizadas, la concentración del comercio electrónico y la dependencia de plataformas. Se validaron los resultados para su difusión y se realizó el informe de los productos y la entrega de resultados asegurando que la información cumpla con los lineamientos para su difusión.</p>	

Consultar la sección de Siglas y abreviaturas en caso de ser necesario.

[Volver a Cuadro 3](#)

## Censos Económicos y Agropecuarios

Información General	
<b>Proceso de Producción:</b>	Encuesta Nacional Agropecuaria
<b>Objetivo:</b>	Proveer información estadística básica de las unidades de producción agrícola y pecuaria, dando a conocer variables cuantitativas y cualitativas que muestran las características de las unidades de producción, así como la forma de producir los cultivos y las especies ganaderas más importantes del territorio nacional, lo cual permite el análisis y la investigación permanente de la estructura económica del sector agropecuario.
Actividades y Resultados	
<p><b>Fase 1 Documentación de necesidades</b> Se realizó la presentación del proyecto a las autoridades del Instituto, en la que se expuso y se definió la cobertura de la ENA 2025 considerando la soberanía alimentaria, programas federales de apoyo al campo, la aportación al PIB de cultivos y especies pecuarias, la Ley de Desarrollo Rural Sustentable, la relevancia ante la Organización de las Naciones Unidas para la Alimentación y la Agricultura y el Censo Agropecuario 2022 sobre producción y agricultura protegida.</p> <p><b>Fase 2 Diseño</b> Se definió la temática del cuestionario para unidades de producción de la ENA 2025 con base en el modelo recomendado por la organización previamente referida, los catálogos, los requerimientos de los sistemas y los manuales operativos para la encuesta.</p> <p><b>Fase 3 Construcción</b> Se desarrollaron, probaron, liberaron e implementaron los sistemas automatizados necesarios para la realización de las entrevistas de manera presencial, utilizando un dispositivo de cómputo móvil.</p> <p><b>Fase 4 Captación</b> Se definieron los insumos cartográficos digitales e impresos y se integró la base de datos de captura. Se elaboró el documento metodológico para la planeación detallada, informes de capacitación y los reportes de seguimiento y avance semanal y final del operativo de captación.</p> <p><b>Fase 5 Procesamiento</b> Se realizó el procesamiento y análisis de la información captada, y se validaron los cuestionarios mediante análisis multivariado, de edición e imputación para corregir errores, para la integración de la base de datos para los resultados de la ENA 2025.</p>	

Consultar la sección de Siglas y abreviaturas en caso de ser necesario.

[Volver a Cuadro 3](#)

Información General	
<b>Proceso de Producción:</b>	Censos Económicos
<b>Objetivo:</b>	Obtener información estadística básica sobre los establecimientos productores de bienes, comercializadores de mercancías y prestadores de servicios, para generar indicadores económicos de México a un gran nivel de detalle geográfico, sectorial y temático.
Actividades y Resultados	
<p><b>Fase 5 Procesamiento</b> Se realizó el procesamiento de la información con la revisión de la clasificación de cada establecimiento y la validación de todas las variables para la liberación de la base de datos de validación de los Censos Económicos 2024.</p> <p><b>Fase 6 Análisis de la producción</b> Se realizó la explotación y análisis de la producción para conformar los tabulados correspondientes a resultados oportunos y definitivos.</p> <p><b>Fase 7 Difusión</b> Se realizó el plan de difusión para la publicación de los resultados incluyendo los tabulados predefinidos, interactivos y el esquema de la página <i>web</i>.</p> <p><b>Fase 8 Evaluación del proceso</b> Se compilaron las evidencias conforme a la NTTPIEG para el INEGI.</p>	

Consultar la sección de Siglas y abreviaturas en caso de ser necesario.

[Volver a Cuadro 3](#)

## Encuestas Económicas

Información General	
<b>Proceso de Producción:</b>	Encuesta Mensual de la Industria Manufacturera
<b>Objetivo:</b>	Garantizar la generación de estadísticas básicas que muestren el comportamiento económico de coyuntura de las principales variables del sector manufacturero del país y que sirva como insumo para la generación de diversos cálculos macroeconómicos, así como de indicadores económicos relacionados con el empleo, la producción y la productividad de la industria manufacturera mexicana.
Actividades y Resultados	
<p><b>Fase 1 Documentación de necesidades</b> Se realizó la actualización y documentación de necesidades de la serie 2023.</p> <p><b>Fase 2 Diseño</b> Se realizó el diseño conceptual y de productos de difusión, de sistemas informáticos, de la captación, del procesamiento, del análisis de la producción, del esquema de difusión y de la muestra de la serie 2023.</p> <p><b>Fase 3 Construcción</b> Se realizó la actualización de los sistemas de captura y procesamiento de la serie 2023.</p> <p><b>Fase 5 Procesamiento</b> Se realizó el procesamiento de la información a nivel de establecimiento del periodo de noviembre de 2024 a octubre de 2025 de la serie 2018.</p> <p><b>Fase 6 Análisis de la producción</b> Se realizó el análisis mediante la integración de los resultados agregados por dominio de estudio y la generación de los índices del periodo de noviembre de 2024 a octubre de 2025 de la serie 2018.</p> <p><b>Fase 8 Evaluación del proceso</b> Se realizó la evaluación del proceso de los datos definitivos de 2024 de la serie 2018. Se elaboraron las carpetas con el conjunto de evidencias.</p>	

Consultar la sección de Siglas y abreviaturas en caso de ser necesario.

[Volver a Cuadro 3](#)

Información General	
<b>Proceso de Producción:</b>	Encuesta Anual de la Industria Manufacturera
<b>Objetivo:</b>	Garantizar la generación de estadísticas básicas que muestren el comportamiento económico de estructura de las principales variables del sector manufacturero del país y que sirva como insumo para la generación de diversos cálculos macroeconómicos, así como de indicadores económicos relacionados con el empleo, la producción y la inversión de la industria manufacturera mexicana.
Actividades y Resultados	
<p><b>Fase 1 Documentación de necesidades</b> Se realizó la actualización y documentación de necesidades de la serie 2023.</p> <p><b>Fase 2 Diseño</b> Se realizó el diseño conceptual de productos de difusión, de sistemas informáticos, de la captación, del procesamiento y análisis de la producción, del esquema de difusión y de la muestra de la serie 2023.</p> <p><b>Fase 3 Construcción</b> Se realizó la actualización de los sistemas de captura y procesamiento de la serie 2023.</p> <p><b>Fase 5 Procesamiento</b> Se realizó el procesamiento de la información a nivel de establecimiento correspondiente a 2024 de la serie 2018.</p> <p><b>Fase 6 Análisis de la producción</b> Se realizó el análisis de la producción mediante la integración y validación de los resultados agregados por dominio de estudio de 2024 de la serie 2018.</p> <p><b>Fase 8 Evaluación del proceso</b> Se realizó la evaluación del proceso de los datos definitivos de 2023 de la serie 2018. Se elaboraron las carpetas con el conjunto de evidencias.</p>	

Consultar la sección de Siglas y abreviaturas en caso de ser necesario.

[Volver a Cuadro 3](#)

Información General	
<b>Proceso de Producción:</b>	Encuesta Nacional de Empresas Constructoras
<b>Objetivo:</b>	Garantizar la generación de estadísticas básicas que muestren el comportamiento económico de coyuntura de las principales variables del sector construcción del país y que sirva como insumo para la generación de diversos cálculos macroeconómicos, así como de indicadores económicos relacionados con el empleo, la producción y la productividad de las empresas constructoras mexicanas.
Actividades y Resultados	
<p><b>Fase 1 Documentación de necesidades</b> Se realizó la actualización y documentación de necesidades de la serie 2023.</p> <p><b>Fase 2 Diseño</b> Se realizó el diseño conceptual de productos de difusión, de sistemas informáticos, de la captación, del procesamiento, del análisis de la producción, del esquema de difusión y de la muestra de la serie 2023.</p> <p><b>Fase 3 Construcción</b> Se realizó la actualización de los sistemas de captura y procesamiento de la serie 2023.</p> <p><b>Fase 5 Procesamiento</b> Se realizó el procesamiento de la información a nivel de establecimiento del periodo de noviembre de 2024 a octubre de 2025 de la serie 2018.</p> <p><b>Fase 6 Análisis de la producción</b> Se realizó el análisis mediante la integración de los resultados agregados por dominio de estudio y la generación de los índices del periodo de noviembre de 2024 a octubre de 2025 de la serie 2018.</p> <p><b>Fase 8 Evaluación del proceso</b> Se realizó la evaluación del proceso de los datos definitivos de 2024 de la serie 2018. Se elaboraron las carpetas con el conjunto de evidencias.</p>	

Consultar la sección de Siglas y abreviaturas en caso de ser necesario.

[Volver a Cuadro 3](#)

Información General	
<b>Proceso de Producción:</b>	Encuesta Anual de Empresas Constructoras
<b>Objetivo:</b>	Garantizar la generación de estadísticas básicas que muestren el comportamiento económico de estructura de las principales variables del sector construcción del país y que sirva como insumo para la generación de diversos cálculos macroeconómicos, así como de indicadores económicos relacionados con el empleo, la producción y la inversión de las empresas constructoras mexicanas.
Actividades y Resultados	
<p><b>Fase 1 Documentación de necesidades</b> Se realizó la actualización y documentación de necesidades de la serie 2023.</p> <p><b>Fase 2 Diseño</b> Se realizó el diseño conceptual de productos de difusión, de sistemas informáticos, de la captación, del procesamiento, del análisis de la producción, del esquema de difusión y de la muestra de la serie 2023.</p> <p><b>Fase 3 Construcción</b> Se realizó la actualización de los sistemas de captura y procesamiento de la serie 2023.</p> <p><b>Fase 5 Procesamiento</b> Se realizó el procesamiento de la información a nivel de establecimiento del periodo de noviembre de 2024 a octubre de 2025 de la serie 2018.</p> <p><b>Fase 6 Análisis de la producción</b> Se realizó el análisis mediante la integración y validación de los resultados agregados por dominio de estudio de 2024 de la serie 2018.</p> <p><b>Fase 8 Evaluación del proceso</b> Se realizó la evaluación del proceso de los datos definitivos de 2023 de la serie 2018.</p>	

Consultar la sección de Siglas y abreviaturas en caso de ser necesario.

[Volver a Cuadro 3](#)

Información General	
<b>Proceso de Producción:</b>	Encuesta Mensual sobre Empresas Comerciales
<b>Objetivo:</b>	Proporcionar información que muestre el comportamiento económico de coyuntura de las principales variables del comercio interior del país, y servir de insumo para la generación del Producto Interno Bruto y de indicadores económicos sobre el empleo, el consumo intermedio, demanda final y la productividad laboral.
Actividades y Resultados	
<p><b>Fase 1 Documentación de necesidades</b> Se realizó la actualización y documentación de necesidades de 2024. Se concluyó la planeación del proceso de captación con propuestas de las personas usuarias y se elaboró el listado de evidencias para la actualización 2023.</p> <p><b>Fase 2 Diseño</b> Se definió el marco muestral de la serie 2023 y se elaboró el listado de evidencias con los parámetros estadísticos para la conformación de la muestra de estudio.</p> <p><b>Fase 3 Construcción</b> Se presentaron los requerimientos de actualización de los sistemas informáticos de la serie 2023 y se elaboró el listado de evidencias.</p> <p><b>Fase 5 Procesamiento</b> Se realizó la integración, codificación, validación de información, imputación de datos faltantes y la creación de los datos procesados a nivel de unidad económica de la serie 2018 del periodo de noviembre de 2024 a octubre de 2025.</p> <p><b>Fase 6 Análisis de la producción</b> Se integró un documento sobre la generación del PP serie 2018 y la carpeta con el conjunto de evidencias.</p> <p><b>Fase 8 Evaluación del proceso</b> Se concluyó la evaluación de la serie 2018. Se integraron y analizaron los insumos para realizar la evaluación.</p>	

Consultar la sección de Siglas y abreviaturas en caso de ser necesario.

[Volver a Cuadro 3](#)

Información General	
<b>Proceso de Producción:</b>	Encuesta Anual de Comercio
<b>Objetivo:</b>	Captar y generar información estadística básica e indicadores económicos del año de referencia, que permitan conocer las tendencias, factores y dinámica sobre el comportamiento de la actividad comercial en México.
Actividades y Resultados	
<p><b>Fase 1 Documentación de necesidades</b> Se elaboró la documentación de necesidades con los avances en los trabajos de la actualización 2024. Se concluyó el proceso de captación de propuestas por parte de las personas usuarias y se elaboró el listado de evidencias 2023.</p> <p><b>Fase 2 Diseño</b> Se definió el marco muestral de la serie 2023 y se elaboró el listado de evidencias con los parámetros estadísticos para la conformación de la muestra de estudio.</p> <p><b>Fase 3 Construcción</b> Se presentaron los requerimientos de actualización de los sistemas informáticos para la actualización de la serie 2023 y se elaboró el listado de evidencias.</p> <p><b>Fase 5 Procesamiento</b> Se realizó el procesamiento, la integración y la revisión de la información del periodo de 2023 a 2024. Finalizó la imputación de los datos faltantes, así como la creación del conjunto de datos procesados a nivel de unidad económica y la conjunción de evidencias.</p> <p><b>Fase 6 Análisis de la producción</b> Se integró el documento con el conjunto de la serie 2018. Se elaboró la presentación de los resultados y de sus tablas con los indicadores de precisión estadística.</p> <p><b>Fase 8 Evaluación del proceso</b> Se concluyó la evaluación de la serie 2018, se integraron y se analizaron los insumos para realizar la evaluación. Además, se cuenta con las evidencias conforme a la Norma Técnica del Proceso de Producción de Información Estadística y Geográfica</p>	

Consultar la sección de Siglas y abreviaturas en caso de ser necesario.

[Volver a Cuadro 3](#)

Información General	
<b>Proceso de Producción:</b>	Encuesta Mensual de Servicios
<b>Objetivo:</b>	Proporcionar información estadística económica de coyuntura de manera oportuna y permanente sobre las actividades de servicios prestados por los Sectores Privados no Financieros para conocer las principales características, tendencias y su influencia en la economía.
Actividades y Resultados	
<p><b>Fase 1 Documentación de necesidades</b> Se realizó la documentación de necesidades con los avances en los trabajos de la actualización 2024. Se concluyó el proceso de captación de propuestas por parte de las personas usuarias y se elaboró el listado de evidencias 2023.</p> <p><b>Fase 2 Diseño</b> Se definió el marco muestral de la serie 2023 y se elaboró el listado de evidencias con los parámetros estadísticos para la conformación de la muestra de estudio.</p> <p><b>Fase 3 Construcción</b> Se presentaron los requerimientos de actualización de los sistemas informáticos para la serie 2023 y se elaboró el listado de evidencias.</p> <p><b>Fase 5 Procesamiento</b> Se integró la carpeta con el conjunto de evidencias de la fase de procesamiento, serie 2018. Se realizó la integración, codificación, validación de información, imputación de datos faltantes y la creación de los datos procesados a nivel de unidad económica, serie 2018 de los meses de noviembre de 2024 a octubre de 2025.</p> <p><b>Fase 6 Análisis de la producción</b> Se generaron los resultados agregados por dominio de estudio y los índices. Además, se elaboró el informe ejecutivo y las tablas de indicadores de precisión estadística de noviembre de 2024 a octubre de 2025.</p> <p><b>Fase 8 Evaluación del proceso</b> Se integró la carpeta con el conjunto de evidencias de la serie 2018 y se analizaron los insumos para realizar la evaluación.</p>	

Consultar la sección de Siglas y abreviaturas en caso de ser necesario.

[Volver a Cuadro 3](#)

Información General	
<b>Proceso de Producción:</b>	Encuesta Anual de Servicios Privados no Financieros
<b>Objetivo:</b>	Captar, procesar y divulgar información estadística económica básica, sobre las actividades de servicios prestados por el Sector Privado no Financiero a nivel nacional para conocer las principales características estructurales y definir tendencias del sector y su influencia en la economía nacional.
Actividades y Resultados	
<p><b>Fase 1 Documentación de necesidades</b> Se elaboró el documento de necesidades con los avances en los trabajos de la actualización 2024. Se concluyó el proceso de captación de propuestas por parte de las personas usuarias y se elaboró el listado de evidencias para la actualización 2023.</p> <p><b>Fase 2 Diseño</b> Se definió el marco muestral de la serie 2023 y se elaboró el listado de evidencias con los parámetros estadísticos para la conformación de la muestra de estudio.</p> <p><b>Fase 3 Construcción</b> Se presentaron los requerimientos de actualización de los sistemas informáticos para la actualización de la serie 2023 y se elaboró el listado de evidencias.</p> <p><b>Fase 5 Procesamiento</b> Se concluyó el procesamiento de la información del periodo de 2023 a 2024 de la serie 2018, y se integró y revisó la información. Finalizó la imputación de los datos faltantes, así como la creación del conjunto de datos procesados a nivel de unidad económica y la conjunción de evidencias.</p> <p><b>Fase 6 Análisis de la producción</b> Se integró el documento de la generación de los resultados de la serie 2018, por dominio de estudio, de 2023 y 2024. Se elaboró la presentación y los indicadores de precisión estadística.</p> <p><b>Fase 8 Evaluación del proceso</b> Se integró la carpeta con el conjunto de evidencias de la serie 2018 y se integraron y analizaron los insumos para realizar la evaluación.</p>	

Consultar la sección de Siglas y abreviaturas en caso de ser necesario.

[Volver a Cuadro 3](#)

Información General	
<b>Proceso de Producción:</b>	Encuesta Anual de Transportes
<b>Objetivo:</b>	Generar información estadística básica que caracterice la estructura de operación de las actividades de transporte y los servicios directamente relacionados, como la mensajería y paquetería.
Actividades y Resultados	
<p><b>Fase 1 Documentación de necesidades</b> Se realizó la actualización y la documentación de necesidades correspondientes a 2024. Se concluyó la planeación del proceso de captación con propuestas de las personas usuarias y se elaboró el listado de evidencias para la actualización 2023.</p> <p><b>Fase 2 Diseño</b> Se definió el marco muestral de la serie 2023 y se elaboró el listado de evidencias con los parámetros estadísticos para la conformación de la muestra de estudio.</p> <p><b>Fase 3 Construcción</b> Se presentaron los requerimientos de actualización de los sistemas informáticos de la serie 2023 y se elaboró el listado de evidencias.</p> <p><b>Fase 5 Procesamiento</b> Se concluyó el procesamiento de la información del periodo de 2023 a 2024 de la serie 2018, y se integró y revisó la información. Finalizó la imputación de los datos faltantes, así como la creación del conjunto de datos procesados a nivel de unidad económica.</p> <p><b>Fase 6 Análisis de la producción</b> Se finalizaron los trabajos para la integración de los resultados agregados por dominio de estudio y se generaron los resultados de 2023 y 2024 de la serie 2018.</p> <p><b>Fase 8 Evaluación del proceso</b> Se integró la carpeta con el conjunto de la serie 2018, y se integraron y analizaron los insumos para realizar la evaluación.</p>	

Consultar la sección de Siglas y abreviaturas en caso de ser necesario.

[Volver a Cuadro 3](#)

Información General	
<b>Proceso de Producción:</b>	Encuesta Mensual de Opinión Empresarial
<b>Objetivo:</b>	Generar indicadores de carácter cualitativo sobre la tendencia y confianza económica, a partir de las opiniones de los dirigentes empresariales de las unidades económicas de los sectores Construcción, Industrias Manufactureras, Comercio y Servicios Privados no Financieros, que contribuyan a la toma de decisiones de todos los sectores de la sociedad.
Actividades y Resultados	
<p><b>Fase 1 Documentación de necesidades</b> Se realizó la actualización y la documentación de necesidades correspondientes a 2024. Se concluyó la planeación del proceso de captación con propuestas de las personas usuarias y se elaboró el listado de evidencias para la actualización 2023.</p> <p><b>Fase 2 Diseño</b> Se definió el marco muestral de la serie 2023 y se elaboró el listado de evidencias con los parámetros estadísticos para la conformación de la muestra de estudio.</p> <p><b>Fase 3 Construcción</b> Se presentaron los requerimientos de actualización de los sistemas informáticos de la serie 2023 y se elaboró el listado de evidencias.</p> <p><b>Fase 5 Procesamiento</b> Se realizó la integración, codificación, validación de información, imputación de datos faltantes y la creación de los datos procesados a nivel de unidad económica de la serie 2018 de los meses de noviembre de 2024 a octubre de 2025.</p> <p><b>Fase 6 Análisis de la producción</b> Se integró un documento sobre la generación del PP serie 2018 y la carpeta con el conjunto de evidencias.</p> <p><b>Fase 8 Evaluación del proceso</b> Se concluyó la evaluación de la serie 2018. Se integraron y analizaron los insumos para realizar la evaluación.</p>	

Consultar la sección de Siglas y abreviaturas en caso de ser necesario.

[Volver a Cuadro 3](#)

Información General	
<b>Proceso de Producción:</b>	Encuesta Nacional sobre Disponibilidad y Uso de Tecnologías de la Información en los Hogares
<b>Objetivo:</b>	Generar información estadística que permita conocer la disponibilidad y el uso de las Tecnologías de la Información y la Comunicación en los hogares y por los individuos de seis años o más.
Actividades y Resultados	
<p><b>Fase 1 Documentación de necesidades</b> Se identificó la necesidad de integrar la sección de habilidades digitales propuesta por la Unión Internacional de Telecomunicaciones al instrumento de captación de 2025, derivado de la prueba piloto del cuestionario realizada durante 2024.</p> <p><b>Fase 2 Diseño</b> Se efectuó el diseño conceptual de la encuesta, generando el instrumento de captación.</p> <p><b>Fase 3 Construcción</b> Se desarrollaron los sistemas de captación y controles requeridos para la captación de la información, y se realizó la revisión del instrumento electrónico de captación.</p> <p><b>Fase 4 Captación</b> Se realizó la captación de la información de agosto a octubre de 2025.</p> <p><b>Fase 5 Procesamiento</b> Se concluyó con la integración de la base de datos de captación, a diciembre de 2025 y se presentó un avance del 50 % de acuerdo con lo programado.</p> <p><b>Fase 6 Análisis de la producción</b> Se difundieron los resultados a través de una conferencia de prensa en las instalaciones del INEGI y mediante un comunicado de prensa y reporte de resultados.</p> <p><b>Fase 8 Evaluación del proceso</b> Se integró la carpeta con las evidencias para la elaboración del reporte de evaluación de la edición 2024.</p>	

Consultar la sección de Siglas y abreviaturas en caso de ser necesario.

[Volver a Cuadro 3](#)

Información General	
<b>Proceso de Producción:</b>	Encuestas de Viajeros Internacionales
<b>Objetivo:</b>	Obtener información de estadística básica sobre el número de visitantes que ingresan o egresan de México, el gasto total y el gasto medio que realizan en su visita, para fortalecer los indicadores macroeconómicos del país.
Actividades y Resultados	
<p><b>Fase 1 Documentación de necesidades</b> Se dio seguimiento a la integración de documentación para la actualización del proceso estadístico.</p> <p><b>Fase 2 Diseño</b> Se realizó la revisión de instrumentos de captación del operativo mensual y los especiales.</p> <p><b>Fase 3 Construcción</b> Se dio seguimiento al adecuado funcionamiento de los sistemas de captación y codificación.</p> <p><b>Fase 4 Captación</b> Se realizó la captación mensual de enero a diciembre de 2025. Se elaboró el documento con los resultados de la captación mensual en campo.</p> <p><b>Fase 5 Procesamiento</b> Se procesó la información de diciembre de 2024 y de enero a noviembre de 2025. Se elaboró el documento de la fase de procesamiento.</p> <p><b>Fase 6 Análisis de la producción</b> Se generaron los resultados correspondientes a la información de referencia de noviembre y diciembre de 2024, así como de enero a octubre de 2025. Se recopilaron datos mensualmente en los principales puntos aéreos y fronterizos sobre el número de visitantes que entran o salen del país, y el gasto total que realizan en su visita. Se generó la base de datos para el conjunto de datos abiertos, la generación de resultados y los metadatos.</p> <p><b>Fase 8 Evaluación del proceso</b> Se integró la carpeta con el conjunto de evidencias.</p>	

Consultar la sección de Siglas y abreviaturas en caso de ser necesario.

[Volver a Cuadro 3](#)

## Cuentas Nacionales

Información General	
<b>Proceso de Producción:</b>	Cuentas de Bienes y Servicios y Productos Relacionados
<b>Objetivo:</b>	Elaborar las cuentas de bienes y servicios y productos relacionados, con referencia a las actividades económicas de periodicidad anual, para cuantificar y verificar el comportamiento de las principales variables macroeconómicas, con cobertura geográfica nacional.
Actividades y Resultados	
<p><b>Fase 4 Captación</b> Se recopilaron los datos provenientes de censos y encuestas económicas, registros administrativos y estadísticas financieras presupuestarias y del sector externo. Se realizaron los informes de la recepción de la información estadística captada.</p> <p><b>Fase 5 Procesamiento</b> Se estimaron las variables de la cuenta de producción y generación del ingreso en valores corrientes y constantes por actividad económica, según el Sistema de Clasificación Industrial de América del Norte (SCIAN). Se realizaron los informes del resguardo de la información estadística captada y procesamiento de los productos.</p> <p><b>Fase 6 Análisis de la producción</b> Se evaluó la consistencia de los resultados con otros productos del SCNM. Se generaron los indicadores de los principales agregados económicos e identificaron variaciones relevantes en las series. Se validaron los resultados para su difusión. Se elaboraron los informes con la revisión de los productos.</p> <p><b>Fase 8 Evaluación del proceso</b> Se documentaron los hallazgos y propuestas de ajuste para siguientes ciclos.</p>	

Consultar la sección de Siglas y abreviaturas en caso de ser necesario.

[Volver a Cuadro 3](#)

Información General	
<b>Proceso de Producción:</b>	Cuadros de Oferta y Utilización
<b>Objetivo:</b>	Elaborar los cuadros de oferta y utilización, con referencia a las actividades económicas de periodicidad anual, para cuantificar y verificar el comportamiento de las principales variables macroeconómicas, con cobertura geográfica nacional.
Actividades y Resultados	
<p><b>Fase 4 Captación</b> Se recolectaron los datos provenientes de censos y encuestas económicas, registros administrativos de comercio exterior, finanzas públicas y seguridad social, y estadísticas fiscales y financieras. Se realizaron los informes de la recepción de la información estadística captada.</p> <p><b>Fase 5 Procesamiento</b> Se armonizaron las fuentes de información para asegurar la coherencia en la cobertura. Se calculó la producción, consumo intermedio y valor agregado por actividad económica. Se desagregó la demanda final y se construyó del cuadro de oferta y utilización. Se realizaron los informes del resguardo de la información estadística captada y del procesamiento de los productos.</p> <p><b>Fase 6 Análisis de la producción</b> Se revisó la coherencia del cuadro de oferta y utilización; se analizó la estructura productiva nacional y se identificaron los cambios estructurales; se validaron y prepararon los resultados para su difusión, y se elaboraron los informes con la revisión de los productos y la entrega de resultados.</p> <p><b>Fase 8 Evaluación del proceso</b> Se compilaron las evidencias del PP base 2018. Se evaluó el ciclo de producción de información y se elaboró un plan de mejora.</p>	

Consultar la sección de Siglas y abreviaturas en caso de ser necesario.

[Volver a Cuadro 3](#)

Información General	
<b>Proceso de Producción:</b>	Cuentas de Corto Plazo
<b>Objetivo:</b>	Elaborar las cuentas de corto plazo, con referencia a las actividades económicas de periodicidad trimestral y mensual, para cuantificar y verificar el comportamiento de las principales variables macroeconómicas, con cobertura geográfica nacional.
Actividades y Resultados	
<p><b>Fase 4 Captación</b> Se captó la información estadística de las encuestas en establecimientos y hogares, registros administrativos y datos primarios que genera el Instituto de información estadística extraída de internet. Se capturaron los indicadores internacionales de los productos nacionales y las notas hemerográficas.</p> <p><b>Fase 5 Procesamiento</b> Se procesó la información estadística aplicando las metodologías de cálculo de la base 2018. Se elaboraron los índices de volumen, valor y precios. Se extrapolaron y revisaron los valores originales. Se generaron y revisaron los valores ajustados. Se integraron los productos.</p> <p><b>Fase 6 Análisis de la producción</b> Se replicaron las series desestacionalizadas. Se elaboraron los materiales para la revisión de resultados. Se analizó la consistencia de los resultados con otras fuentes. Se revisaron los resultados para su liberación. Se elaboraron los boletines del indicador, presentaciones, notas, cuadros y gráficas. Se generaron los cuadros estadísticos con normatividad. Se entregaron los archivos electrónicos con los resultados.</p> <p><b>Fase 8 Evaluación del proceso</b> Se compilaron las evidencias del PP base 2018. Se evaluó el ciclo de producción de información. Se elaboró un plan de mejora.</p>	

Consultar la sección de Siglas y abreviaturas en caso de ser necesario.

[Volver a Cuadro 3](#)

Información General	
<b>Proceso de Producción:</b>	Cuentas Regionales
<b>Objetivo:</b>	Elaborar las cuentas regionales, con referencia a las actividades económicas de periodicidad anual, trimestral y mensual, para cuantificar y verificar el comportamiento de las principales variables macroeconómicas, con cobertura geográfica por entidad federativa.
Actividades y Resultados	
<p><b>Fase 4 Captación</b> Se captó la información estadística de las encuestas en establecimientos y hogares, registros administrativos y datos primarios que genera el Instituto e información estadística extraída de internet. Se capturaron los indicadores internacionales de los productos mensuales y trimestrales nacionales. Se capturaron las notas hemerográficas.</p> <p><b>Fase 5 Procesamiento</b> Se procesó la información estadística aplicando las metodologías de cálculo del año base 2018. Se elaboraron los índices de volumen, valor y precios. Se extrapolaron y revisaron los valores originales. Se generaron y revisaron los valores ajustados y se integraron los productos.</p> <p><b>Fase 6 Análisis de la producción</b> Se replicaron las series desestacionalizadas. Se elaboraron los materiales para la revisión de resultados. Se analizó la consistencia de los resultados con otras fuentes. Se revisaron los resultados para su liberación. Se elaboraron los boletines del indicador, presentaciones, notas, cuadros y gráficas. Se generaron los cuadros estadísticos con normatividad. Se entregaron los archivos electrónicos con los resultados.</p> <p><b>Fase 8 Evaluación del proceso</b> Se compilaron las evidencias del PP base 2018. Se evaluó el ciclo de producción de información. Se elaboró un plan de mejora.</p>	

Consultar la sección de Siglas y abreviaturas en caso de ser necesario.

[Volver a Cuadro 3](#)

Información General	
<b>Proceso de Producción:</b>	Cuenta Satélite de la Cultura de México
<b>Objetivo:</b>	Generar y difundir oportunamente los resultados de la actualización de la Cuenta Satélite de la Cultura de México al año 2024, año base 2018.
Actividades y Resultados	
<p><b>Fase 4 Captación</b> Se captó información de las encuestas en establecimientos y hogares, registros administrativos, marco central del SCNM y datos extraídos de internet, con periodicidad trimestral y anual, de cobertura geográfica nacional y estatal, y se revisó, verificó, clasificó y capturó la información estadística captada.</p> <p><b>Fase 5 Procesamiento</b> Se procesó información estadística aplicando las metodologías de cálculo; se elaboraron indicadores, cuentas y variables macroeconómicas con periodicidad trimestral y anual; se revisaron, analizaron y verificaron los cálculos; se integraron los resultados, y se generaron los archivos para la revisión de los resultados.</p> <p><b>Fase 6 Análisis de la producción</b> Se revisaron, analizaron y verificaron los resultados; se replicaron las series desestacionalizadas (indicadores trimestrales), gráficas y notas para la revisión de los resultados; se revisaron, aprobaron y liberaron los resultados de los productos del SCNM para su difusión; se elaboraron las presentaciones y tarjetas ejecutivas, y se entregaron los archivos electrónicos con los resultados de los productos y las propuestas de comunicados de prensa.</p> <p><b>Fase 8 Evaluación del proceso</b> Se documentaron los hallazgos y las propuestas de ajuste para siguientes ciclos.</p>	

Consultar la sección de Siglas y abreviaturas en caso de ser necesario.

[Volver a Cuadro 3](#)

Información General	
<b>Proceso de Producción:</b>	Cuenta Satélite de las Instituciones sin Fines de Lucro de México
<b>Objetivo:</b>	Generar y difundir oportunamente los resultados de la actualización de la Cuenta Satélite de las Instituciones Sin Fines de Lucro de México al año 2024, año base 2018.
Actividades y Resultados	
<p><b>Fase 4 Captación</b> Se captó información de las encuestas en establecimientos y hogares, registros administrativos, marco central del SCNM y datos extraídos de internet, con periodicidad trimestral y anual, de cobertura geográfica nacional y estatal, y se revisó, verificó, clasificó y capturó la información estadística captada.</p> <p><b>Fase 5 Procesamiento</b> Se procesó información estadística aplicando las metodologías de cálculo; se elaboraron indicadores, cuentas y variables macroeconómicas con periodicidad trimestral y anual; se revisaron, analizaron y verificaron los cálculos; se integraron los resultados, y se generaron los archivos para la revisión de los resultados.</p> <p><b>Fase 6 Análisis de la producción</b> Se revisaron, analizaron y verificaron los resultados; se replicaron las series desestacionalizadas (indicadores trimestrales), gráficas y notas para la revisión de los resultados; se revisaron, aprobaron y liberaron los resultados de los productos del SCNM para su difusión; se elaboraron las presentaciones y tarjetas ejecutivas, y se entregaron los archivos electrónicos con los resultados de los productos y las propuestas de comunicados de prensa.</p> <p><b>Fase 8 Evaluación del proceso</b> Se documentaron los hallazgos y las propuestas de ajuste para siguientes ciclos.</p>	

Consultar la sección de Siglas y abreviaturas en caso de ser necesario.

[Volver a Cuadro 3](#)

Información General	
<b>Proceso de Producción:</b>	Cuenta Satélite de Vivienda de México
<b>Objetivo:</b>	Generar y difundir oportunamente los resultados de la actualización de la Cuenta Satélite de Vivienda de México al año 2024, año base 2018.
Actividades y Resultados	
<p><b>Fase 4 Captación</b> Se captó información de las encuestas en establecimientos y hogares, registros administrativos, marco central del SCNM y datos extraídos de internet, con periodicidad trimestral y anual, de cobertura geográfica nacional y estatal, y se revisó, verificó, clasificó y capturó la información estadística captada.</p> <p><b>Fase 5 Procesamiento</b> Se procesó información estadística aplicando las metodologías de cálculo; se elaboraron indicadores, cuentas y variables macroeconómicas con periodicidad trimestral y anual; se revisaron, analizaron y verificaron los cálculos; se integraron los resultados, y se generaron los archivos para la revisión de los resultados.</p> <p><b>Fase 6 Análisis de la producción</b> Se revisaron, analizaron y verificaron los resultados; se replicaron las series desestacionalizadas (indicadores trimestrales), gráficas y notas para la revisión de los resultados; se revisaron, aprobaron y liberaron los resultados de los productos del SCNM para su difusión; se elaboraron las presentaciones y tarjetas ejecutivas, y se entregaron los archivos electrónicos con los resultados de los productos y las propuestas de comunicados de prensa.</p> <p><b>Fase 8 Evaluación del proceso</b> Se documentaron los hallazgos y las propuestas de ajuste para siguientes ciclos.</p>	

Consultar la sección de Siglas y abreviaturas en caso de ser necesario.

[Volver a Cuadro 3](#)

Información General	
<b>Proceso de Producción:</b>	Cuenta Satélite del Sector Salud de México
<b>Objetivo:</b>	Generar y difundir oportunamente los resultados de la actualización de la Cuenta Satélite del Sector Salud de México al año 2024, año base 2018.
Actividades y Resultados	
<p><b>Fase 4 Captación</b> Se captó información de las encuestas en establecimientos y hogares, registros administrativos, marco central del SCNM y datos extraídos de internet, con periodicidad trimestral y anual, de cobertura geográfica nacional y estatal, y se revisó, verificó, clasificó y capturó la información estadística captada.</p> <p><b>Fase 5 Procesamiento</b> Se procesó información estadística aplicando las metodologías de cálculo; se elaboraron indicadores, cuentas y variables macroeconómicas con periodicidad trimestral y anual; se revisaron, analizaron y verificaron los cálculos; se integraron los resultados, y se generaron los archivos para la revisión de los resultados.</p> <p><b>Fase 6 Análisis de la producción</b> Se revisaron, analizaron y verificaron los resultados; se replicaron las series desestacionalizadas (indicadores trimestrales), gráficas y notas para la revisión de los resultados; se revisaron, aprobaron y liberaron los resultados de los productos del SCNM para su difusión; se elaboraron las presentaciones y tarjetas ejecutivas, y se entregaron los archivos electrónicos con los resultados de los productos y las propuestas de comunicados de prensa.</p> <p><b>Fase 8 Evaluación del proceso</b> Se documentaron los hallazgos y las propuestas de ajuste para siguientes ciclos.</p>	

Consultar la sección de Siglas y abreviaturas en caso de ser necesario.

[Volver a Cuadro 3](#)

Información General	
<b>Proceso de Producción:</b>	Cuenta Satélite del Trabajo No Remunerado de los Hogares de México
<b>Objetivo:</b>	Generar y difundir oportunamente los resultados de la actualización de la Cuenta Satélite del Trabajo No Remunerado de los Hogares de México al año 2024, año base 2018.
Actividades y Resultados	
<p><b>Fase 4 Captación</b> Se captó información de las encuestas en establecimientos y hogares, registros administrativos, marco central del SCNM y datos extraídos de internet, con periodicidad trimestral y anual, de cobertura geográfica nacional y estatal, y se revisó, verificó, clasificó y capturó la información estadística captada.</p> <p><b>Fase 5 Procesamiento</b> Se procesó información estadística aplicando las metodologías de cálculo; se elaboraron indicadores, cuentas y variables macroeconómicas con periodicidad trimestral y anual; se revisaron, analizaron y verificaron los cálculos; se integraron los resultados, y se generaron los archivos para la revisión de los resultados.</p> <p><b>Fase 6 Análisis de la producción</b> Se revisaron, analizaron y verificaron los resultados; se replicaron las series desestacionalizadas (indicadores trimestrales), gráficas y notas para la revisión de los resultados; se revisaron, aprobaron y liberaron los resultados de los productos del SCNM para su difusión; se elaboraron las presentaciones y tarjetas ejecutivas, y se entregaron los archivos electrónicos con los resultados de los productos y las propuestas de comunicados de prensa.</p> <p><b>Fase 8 Evaluación del proceso</b> Se documentaron los hallazgos y las propuestas de ajuste para siguientes ciclos.</p>	

Consultar la sección de Siglas y abreviaturas en caso de ser necesario.

[Volver a Cuadro 3](#)

Información General	
<b>Proceso de Producción:</b>	Cuenta Satélite del Turismo de México
<b>Objetivo:</b>	Generar y difundir oportunamente los resultados de la actualización de la Cuenta Satélite del Turismo de México al año 2024, año base 2018, así como los cuatro Indicadores Trimestrales de la Actividad Turística del tercer trimestre de 2024 al segundo trimestre de 2025, año base 2018.
Actividades y Resultados	
<p><b>Fase 4 Captación</b> Se captó información de las encuestas en establecimientos y hogares, registros administrativos, marco central del SCNM y datos extraídos de internet, con periodicidad trimestral y anual, de cobertura geográfica nacional y estatal, y se revisó, verificó, clasificó y capturó la información estadística captada.</p> <p><b>Fase 5 Procesamiento</b> Se procesó información estadística aplicando las metodologías de cálculo; se elaboraron indicadores, cuentas y variables macroeconómicas con periodicidad trimestral y anual; se revisaron, analizaron y verificaron los cálculos; se integraron los resultados, y se generaron los archivos para la revisión de los resultados.</p> <p><b>Fase 6 Análisis de la producción</b> Se revisaron, analizaron y verificaron los resultados; se replicaron las series desestacionalizadas (indicadores trimestrales), gráficas y notas para la revisión de los resultados; se revisaron, aprobaron y liberaron los resultados de los productos del SCNM para su difusión; se elaboraron las presentaciones y tarjetas ejecutivas, y se entregaron los archivos electrónicos con los resultados de los productos y las propuestas de comunicados de prensa.</p> <p><b>Fase 8 Evaluación del proceso</b> Se documentaron los hallazgos y las propuestas de ajuste para siguientes ciclos.</p>	

Consultar la sección de Siglas y abreviaturas en caso de ser necesario.

[Volver a Cuadro 3](#)

Información General	
<b>Proceso de Producción:</b>	Cuentas Económicas y Ecológicas de México
<b>Objetivo:</b>	Generar y difundir oportunamente los resultados de la actualización de las Cuentas Económicas y Ecológicas de México al año 2024, año base 2018.
Actividades y Resultados	
<p><b>Fase 4 Captación</b> Se captó información de las encuestas en establecimientos y hogares, registros administrativos, marco central del SCNM y datos extraídos de internet, con periodicidad trimestral y anual, de cobertura geográfica nacional y estatal, y se revisó, verificó, clasificó y capturó la información estadística captada.</p> <p><b>Fase 5 Procesamiento</b> Se procesó información estadística aplicando las metodologías de cálculo; se elaboraron indicadores, cuentas y variables macroeconómicas con periodicidad trimestral y anual; se revisaron, analizaron y verificaron los cálculos; se integraron los resultados, y se generaron los archivos para la revisión de los resultados.</p> <p><b>Fase 6 Análisis de la producción</b> Se revisaron, analizaron y verificaron los resultados; se replicaron las series desestacionalizadas (indicadores trimestrales), gráficas y notas para la revisión de los resultados; se revisaron, aprobaron y liberaron los resultados de los productos del SCNM para su difusión; se elaboraron las presentaciones y tarjetas ejecutivas, y se entregaron los archivos electrónicos con los resultados de los productos y las propuestas de comunicados de prensa.</p> <p><b>Fase 8 Evaluación del proceso</b> Se documentaron los hallazgos y las propuestas de ajuste para siguientes ciclos.</p>	

Consultar la sección de Siglas y abreviaturas en caso de ser necesario.

[Volver a Cuadro 3](#)

Información General	
<b>Proceso de Producción:</b>	Cuentas de los Ecosistemas de México
<b>Objetivo:</b>	Generar y difundir oportunamente los resultados de la actualización de las Cuentas de los Ecosistemas de México al año 2024, año base 2018.
Actividades y Resultados	
<p><b>Fase 4 Captación</b> Se captó información de las encuestas en establecimientos y hogares, registros administrativos, marco central del SCNM y datos extraídos de internet, con periodicidad trimestral y anual, de cobertura geográfica nacional y estatal, y se revisó, verificó, clasificó y capturó la información estadística captada.</p> <p><b>Fase 5 Procesamiento</b> Se procesó información estadística aplicando las metodologías de cálculo; se elaboraron indicadores, cuentas y variables macroeconómicas con periodicidad trimestral y anual; se revisaron, analizaron y verificaron los cálculos; se integraron los resultados, y se generaron los archivos para la revisión de los resultados.</p> <p><b>Fase 6 Análisis de la producción</b> Se revisaron, analizaron y verificaron los resultados; se replicaron las series desestacionalizadas (indicadores trimestrales), gráficas y notas para la revisión de los resultados; se revisaron, aprobaron y liberaron los resultados de los productos del SCNM para su difusión; se elaboraron las presentaciones y tarjetas ejecutivas, y se entregaron los archivos electrónicos con los resultados de los productos y las propuestas de comunicados de prensa.</p> <p><b>Fase 8 Evaluación del proceso</b> Se documentaron los hallazgos y las propuestas de ajuste para siguientes ciclos.</p>	

Consultar la sección de Siglas y abreviaturas en caso de ser necesario.

[Volver a Cuadro 3](#)

Información General	
<b>Proceso de Producción:</b>	Cuentas por Sectores Institucionales
<b>Objetivo:</b>	Generar las mediciones bajo la perspectiva de sectores institucionales en el ámbito real y financiero, así como para las hojas de balance de activos no financieros, activos y pasivos financieros, a través de la generación de las Cuentas por Sectores Institucionales con periodicidad anual y trimestral, los Indicadores Macroeconómicos del Sector Público, los Gobiernos Estatales y Gobiernos Locales, Cuenta Corriente y de Acumulación, y Cuentas de Producción por Finalidad.
Actividades y Resultados	
<p><b>Fase 4 Captación</b> Se recopilaron los datos provenientes de registros administrativos, estadísticas del sector externo y de las finanzas públicas por sector institucional y sus contrapartes. Se realizó el informe de la recepción de la información estadística captada.</p> <p><b>Fase 5 Procesamiento</b> Se integraron las fuentes múltiples mediante la conciliación contable y la coherencia intersectorial; se estimaron las transacciones corrientes y de acumulación para cada cuenta económica; se construyeron las hojas de balance, desagregadas por tipo de activo financiero y no financiero, y se realizó el informe del resguardo de la información estadística captada y procesamiento de los productos.</p> <p><b>Fase 6 Análisis de la producción</b> Se analizaron los principales saldos económicos por sector institucional; se realizó una validación cruzada con otros productos del SCNM; se validaron los resultados para su difusión, y se realizó el informe con la revisión de los productos y la entrega de resultados, asegurando que la información cumpliera con los lineamientos para su difusión.</p> <p><b>Fase 8 Evaluación del proceso</b> Se documentaron los hallazgos y propuestas de ajuste para siguientes ciclos.</p>	

Consultar la sección de Siglas y abreviaturas en caso de ser necesario.

[Volver a Cuadro 3](#)

**Índices de Precios**

<b>Información General</b>	
<b>Proceso de Producción:</b>	Índice Nacional de Precios al Consumidor (INPC)
<b>Objetivo:</b>	Coordinar y asegurar la producción del INPC que se requiere para medir a través del tiempo las variaciones promedio de los precios de una canasta de bienes y servicios representativa del consumo de los hogares urbanos mexicanos.
<b>Actividades y Resultados</b>	
<p><b>Fase 2 Diseño</b> Se trabajó en el diseño conceptual de la canasta y actualización de las muestras del INPC 2027. Se trabajó en el mantenimiento de las muestras del INPC 2024, y se dio seguimiento al diseño y levantamiento de la Encuesta Nacional de Gasto 2025.</p> <p><b>Fase 4 Captación</b> Se recabaron los precios de los 292 genéricos de la canasta de bienes y servicios en 55 ciudades del país, realizando cotizaciones directas de 28 242 unidades económicas y cotizando 106 511 productos específicos de manera quincenal.</p> <p><b>Fase 5 Procesamiento</b> Se llevaron a cabo avances en la renovación de la muestra, se integraron datos por <i>web scraping</i> y <i>scanner data</i> en el INPC, y se hicieron pruebas con métodos multilaterales.</p> <p><b>Fase 6 Análisis de la producción</b> Se llevaron a cabo quincenalmente análisis de la producción de resultados del INPC, para darle la solidez que requiere la calidad de la información para su publicación quincenal y mensual.</p> <p><b>Fase 7 Difusión</b> Se llevó a cabo la publicación del INPC de manera quincenal y mensual conforme al Calendario de difusión de información estadística y geográfica y de Interés Nacional.</p> <p><b>Fase 8 Evaluación del proceso</b> Se llevaron a cabo distintas evaluaciones del proceso del INPC, culminadas en la recertificación con la norma ISO 9001:2015. Se dio cumplimiento a lo programado para el 2025 y se incluyó en el informe de la fase para ese año.</p>	

Consultar la sección de Siglas y abreviaturas en caso de ser necesario.

[Volver a Cuadro 3](#)

Información General	
<b>Proceso de Producción:</b>	Índice Nacional de Precios Productor (INPP)
<b>Objetivo:</b>	Calcular las variaciones de los precios de una canasta fija de bienes y servicios representativa de la producción nacional y mantener actualizado el marco conceptual y metodológico del INPP.
Actividades y Resultados	
<p><b>Fase 1 Documentación de necesidades</b> Se llevaron a cabo las sesiones correspondientes a los grupos de trabajo de telecomunicaciones, comercio electrónico y electricidad, para la captación de las necesidades de las personas usuarias del INPP.</p> <p><b>Fase 2 Diseño</b> Se llevó a cabo la actualización de la canasta y ponderadores del INPP.</p> <p><b>Fase 3 Construcción</b> Se llevó a cabo la actualización del sistema de captura y cálculo del INPP, de acuerdo con las necesidades de la actualización de este indicador.</p> <p><b>Fase 4 Captación</b> Se recabaron mensualmente los precios de bienes y servicios de 570 genéricos de cobertura nacional, realizando cotizaciones directas en 10 697 unidades económicas, cotizando 56 200 bienes y servicios.</p> <p><b>Fase 5 Procesamiento</b> Se llevó a cabo el cálculo del INPP utilizando índices encadenados a partir de agosto de 2025, con referencia a julio de 2025. Se cotizaron y calcularon los genéricos de derivados del petróleo y se calculó el paralelo de cada uno de los subsistemas del INPP.</p> <p><b>Fase 6 Análisis de la producción</b> Se llevaron a cabo mensualmente análisis de la producción de resultados del INPP, para darle la solidez que requiere la calidad de la información obtenida para la publicación mensual de este indicador.</p> <p><b>Fase 7 Difusión</b> Se llevó a cabo la publicación del INPP de manera mensual conforme al Calendario de difusión de información estadística y geográfica y de Interés Nacional.</p> <p><b>Fase 8 Evaluación del proceso</b> Se llevaron a cabo distintas evaluaciones del INPP, culminadas en la recertificación con la norma ISO 9001:2015.</p>	

Consultar la sección de Siglas y abreviaturas en caso de ser necesario.

[Volver a Cuadro 3](#)

Información General	
<b>Proceso de Producción:</b>	Paridades de Poder de Compra
<b>Objetivo:</b>	Producir los estudios de precios de bienes y servicios requeridos por el Programa Eurostat OCDE de Paridades de Poder de Compra, mediante la preparación del estudio, la investigación de mercado, el levantamiento de información y el cálculo de los precios promedio nacionales, de una amplia gama de bienes y servicios que conforman el Producto Interno Bruto por objeto del gasto, con el fin de calcular las paridades de poder de compra y las estadísticas asociadas a las comparaciones internacionales de precios, volúmenes y bienestar.
Actividades y Resultados	
<p><b>Fase 6 Análisis de la producción</b> Se llevaron a cabo los estudios especiales del precio (alquiler de vivienda y remuneraciones), el estudio de precios de casa y jardín, y el estudio de precios de vestido y calzado.</p>	

Consultar la sección de Siglas y abreviaturas en caso de ser necesario.

[Volver a Cuadro 3](#)

**Registros Administrativos Económicos**

Información General	
<b>Proceso de Producción:</b>	Directorio Estadístico Nacional de Unidades Económicas
<b>Objetivo:</b>	Actualizar el RENEM por medio de la verificación de unidades económicas nuevas, verificación de pendientes del Grupo Prioritario de Negocios y de las Unidades Económicas Exportadoras de Productos Agropecuarios, así como con la información de las EEN y de Índice Nacional de Precios y con la información que los propios informantes del Directorio Estadístico Nacional de Unidades Económicas (DENUE) proporcionan.
Actividades y Resultados	
<p><b>Fase 4 Captación</b> Para la actualización del RENEM se realizó el operativo de actualización, conformación de empresas y operativo de unidades económicas exportadoras de productos agropecuarios.</p> <p><b>Fase 5 Procesamiento</b> Se actualizó el RENEM con información captada mediante diversos programas y proyectos del Instituto y fuentes. Se llevaron a cabo las tareas de limpieza y validación de variables de etiqueta de las unidades económicas captadas de los grupos operativos de los Censos Económicos 2024. Se actualizó el DENUE 05/2025 y el Marco Congelado versión 08/2025.</p> <p><b>Fase 6 Análisis de la producción</b> Se elaboró la relación de Indicadores de calidad y consistencia.</p> <p><b>Fase 8 Evaluación del proceso</b> Se realizaron los recuentos censales necesarios para actualizar los indicadores demográficos con base en los Censos Económicos 2024.</p>	

Consultar la sección de Siglas y abreviaturas en caso de ser necesario.

Nota: Este PP cambia de nombre anteriormente denominado Registro Estadístico de Negocios de México.

[Volver a Cuadro 3](#)

Información General	
<b>Proceso de Producción:</b>	Programa de la Industria Manufacturera, Maquiladora y de Servicios de Exportación (IMMEX)
<b>Objetivo:</b>	Producir y difundir información estadística básica proveniente del aprovechamiento de registros administrativos de carácter económico, correspondiente a los establecimientos que operan bajo el amparo del programa IMMEX, a fin de elaborar indicadores confiables y oportunos que coadyuven en los cálculos del SCNM.
Actividades y Resultados	
<p><b>Fase 4 Captación</b> Se realizó el seguimiento de las actividades realizadas por las coordinaciones estatales para la captación de la información remitida por las fuentes informantes, de noviembre de 2024 a octubre de 2025.</p> <p><b>Fase 5 Procesamiento</b> Se procesó e integró la información de los establecimientos con Programa de IMMEX, con los datos captados de noviembre de 2024 a octubre de 2025.</p> <p><b>Fase 6 Análisis de la producción</b> Se realizaron los informes de la generación del IMMEX, de noviembre de 2024 a octubre de 2025 y el de las cifras desestacionalizadas correspondientes a las remuneraciones y horas trabajadas reportadas por establecimientos con programa IMMEX, de noviembre de 2024 a octubre de 2025.</p>	

Consultar la sección de Siglas y abreviaturas en caso de ser necesario.

[Volver a Cuadro 3](#)

Información General	
<b>Proceso de Producción:</b>	Estimación Oportuna de la Actividad Manufacturera
<b>Objetivo:</b>	Poner a disposición de las personas usuarias una estimación adelantada del Indicador Mensual de la Actividad Industrial (IMAI) en el sector Manufactura, a fin de anticipar el comportamiento mensual de la actividad productiva manufactura del país.
Actividades y Resultados	
<p><b>Fase 4 Captación</b> Se identificaron los registros administrativos recibidos de fuentes externas, sus variables y disponibilidad de información.</p> <p><b>Fase 5 Procesamiento</b> Se realizó la confronta, identificación y vinculación de la información.</p> <p><b>Fase 6 Análisis de la producción</b> Se elaboró el modelo econométrico.</p> <p><b>Fase 8 Evaluación del proceso</b> Se realizó la evaluación del modelo econométrico.</p>	

Consultar la sección de Siglas y abreviaturas en caso de ser necesario.

[Volver a Cuadro 3](#)

Información General	
<b>Proceso de Producción:</b>	Perfil de las Empresas Manufactureras de Exportación
<b>Objetivo:</b>	Ofrecer información referente a las características de las empresas manufactureras que realizan exportaciones e importaciones, contribuyendo así al análisis de los efectos del comercio internacional de mercancías en la producción y el empleo de nuestro país.
Actividades y Resultados	
<p><b>Fase 4 Captación</b> Se realizó la validación de la captación de la información remitida por las fuentes informantes de la estadística del Perfil de Empresas Manufactureras de Exportación (PEME), de enero a diciembre de 2025.</p> <p><b>Fase 5 Procesamiento</b> Se realizó el procesamiento de la información recibida durante 2025, para la generación del PEME con cifras definitivas 2024 y preliminares 2025.</p> <p><b>Fase 6 Análisis de la producción</b> Se llevó a cabo el análisis y validación de la información recibida durante 2025 para la generación de información del PEME. Se elaboró el informe con el análisis y validación del PEME.</p>	

Consultar la sección de Siglas y abreviaturas en caso de ser necesario.

[Volver a Cuadro 3](#)

Información General	
<b>Proceso de Producción:</b>	Industria Minerometalúrgica
<b>Objetivo:</b>	Producir y difundir información estadística sobre la actividad de la minería concesionada, a fin de elaborar indicadores sobre el volumen y valor de la producción, que permitan caracterizar las actividades relativas a la extracción, beneficio, fundición y afinación de metales y minerales concesionados, así como indicadores estadísticos del sector energético, que permitan coadyuvar a los cálculos del SCNM.
Actividades y Resultados	
<p><b>Fase 4 Captación</b> Se realizó la verificación de la información proporcionada por los establecimientos mineros de noviembre de 2024 a octubre de 2025. Se realizó la captación de información de unidades económicas de los sectores eléctrico e hidrocarburos para la gestión de las estadísticas del sector energético e IC sobre ventas de electricidad y ventas de combustibles básicos de PEMEX.</p> <p><b>Fase 5 Procesamiento</b> Se realizó la validación de la información de establecimientos mineros, de los datos captados de noviembre de 2024 a octubre de 2025. Se realizó el procesamiento de las bases de datos sobre la generación neta de energía eléctrica y producción de hidrocarburos y petrolíferos, para actualizar los contenidos del sitio compartido para personas usuarias internas y la estimación de IC.</p> <p><b>Fase 6 Análisis de la producción</b> Se elaboraron los resultados del volumen de la producción Minerometalúrgica, así como las notas sobre la evolución del volumen de noviembre de 2024 a octubre de 2025. Se actualizaron los IC de la variación de las ventas de electricidad y ventas de combustible básico de PEMEX, así como la validación y aplicación de los controles a la divulgación de los indicadores de los sectores eléctrico e hidrocarburos.</p>	

Consultar la sección de Siglas y abreviaturas en caso de ser necesario.

[Volver a Cuadro 3](#)

Información General	
<b>Proceso de Producción:</b>	Finanzas Públicas Estatales y Municipales
<b>Objetivo:</b>	Producir y difundir información estadística básica proveniente del aprovechamiento de registros administrativos de carácter económico, correspondiente al origen y aplicación de los recursos financieros de los gobiernos de las entidades federativas, municipales y alcaldías, con el fin de mostrar su influencia en los ámbitos económico y social, contribuir a la transparencia de la acción pública, así como coadyuvar al cálculo de los diversos indicadores elaborados en el marco del SCNM.
Actividades y Resultados	
<p><b>Fase 4 Captación</b> Se validó la información remitida por las fuentes informantes de enero a diciembre de 2025.</p> <p><b>Fase 5 Procesamiento</b> Se realizó la revisión, procesamiento y se integró la información de la estadística, para la generación de cifras definitivas 2023 y preliminares 2024.</p> <p><b>Fase 6 Análisis de la producción</b> Se elaboró el informe de la generación del PP.</p>	

Consultar la sección de Siglas y abreviaturas en caso de ser necesario.

[Volver a Cuadro 3](#)

Información General	
<b>Proceso de Producción:</b>	Accidentes de Tránsito Terrestre
<b>Objetivo:</b>	Producir y difundir información estadística básica proveniente del aprovechamiento de registros administrativos de carácter económico, relacionados con los accidentes de tránsito registrados por los gobiernos de las entidades federativas y municipios, a fin de elaborar indicadores confiables y oportunos.
Actividades y Resultados	
<p><b>Fase 4 Captación</b> Se validó la captación de la información remitida por las fuentes informantes de enero a diciembre de 2025, para la difusión de datos estadísticos anuales.</p> <p><b>Fase 5 Procesamiento</b> Se procesó e integró la información mensual recibida durante 2025, para la difusión de los datos estadísticos anuales.</p> <p><b>Fase 6 Análisis de la producción</b> Se elaboró el informe de la generación del PP en zonas urbanas y suburbanas, cifras definitivas 2024.</p>	

Consultar la sección de Siglas y abreviaturas en caso de ser necesario.

[Volver a Cuadro 3](#)

Información General	
<b>Proceso de Producción:</b>	Sacrificio de Ganado en Rastros Municipales
<b>Objetivo:</b>	Producir y difundir información estadística básica sobre la producción de carne en rastros municipales provenientes del aprovechamiento de registros administrativos de carácter económico, a fin de elaborar indicadores confiables y oportunos que coadyuven a los cálculos del SCNM.
Actividades y Resultados	
<p><b>Fase 4 Captación</b> Se realizó la recepción y codificación de la información proporcionada por las fuentes informantes a los responsables de la captación en las coordinaciones estatales, para la difusión de datos estadísticos de noviembre de 2024 a octubre de 2025.</p> <p><b>Fase 5 Procesamiento</b> Se procesaron e integraron los datos de la estadística proporcionada por las fuentes informantes, durante 2025, para la difusión de datos estadísticos de noviembre de 2024 a octubre de 2025.</p> <p><b>Fase 6 Análisis de la producción</b> Se elaboraron los informes de la generación del PP, con cifras definitivas 2024, y el de cifras mensuales de noviembre de 2024 a octubre de 2025.</p>	

Consultar la sección de Siglas y abreviaturas en caso de ser necesario.

[Volver a Cuadro 3](#)

Información General	
<b>Proceso de Producción:</b>	Transporte Urbano de Pasajeros
<b>Objetivo:</b>	Producir y difundir información estadística básica proveniente del aprovechamiento de registros administrativos de carácter económico, referente a las variables operativas de los sistemas de transporte masivo en la ciudad del Valle de México, Guadalajara, Monterrey, Pachuca, Chihuahua, León, Acapulco, Puebla y Querétaro, a fin de elaborar indicadores confiables y oportunos que coadyuven a los cálculos del SCNM.
Actividades y Resultados	
<p><b>Fase 4 Captación</b> Se realizó la validación de la captación de la información remitida por las fuentes informantes, de enero a diciembre de 2025 para la difusión de datos estadísticos de noviembre de 2024 a octubre de 2025.</p> <p><b>Fase 5 Procesamiento</b> Se procesó e integró la información de la estadística recibida durante 2025, para la difusión de datos estadísticos de noviembre de 2024 a octubre de 2025.</p> <p><b>Fase 6 Análisis de la producción</b> Se elaboró el informe de la generación de información del PP de Transporte Urbano de Pasajeros, de noviembre de 2024 a octubre de 2025.</p>	

Consultar la sección de Siglas y abreviaturas en caso de ser necesario.

[Volver a Cuadro 3](#)

Información General	
<b>Proceso de Producción:</b>	Vehículos de Motor Registrados en Circulación
<b>Objetivo:</b>	Producir y difundir información estadística básica proveniente del aprovechamiento de registros administrativos de carácter económico relacionados con el parque vehicular de las entidades federativas y municipios, a fin de elaborar indicadores confiables y oportunos que coadyuven en los cálculos del SCNM.
Actividades y Resultados	
<p><b>Fase 4 Captación</b> Se validó la captación de la información remitida por las fuentes informantes durante 2025, de la estadística de Vehículos de Motor Registrados en Circulación (VMRC), a fin de difundir cifras de noviembre de 2024 a octubre de 2025. Así como del Registro de Vehículos Ligeros y Pesados de diciembre de 2024 a noviembre de 2025.</p> <p><b>Fase 5 Procesamiento</b> Se procesó e integró la información de la estadística de VMRC para la difusión de cifras definitivas 2024 y mensuales de noviembre de 2024 a octubre de 2025. Así como del Registro de Vehículos Ligeros y Pesados de diciembre de 2024 a noviembre de 2025.</p> <p><b>Fase 6 Análisis de la producción</b> Se realizaron los informes correspondientes a la generación de información del PP sobre VMRC de diciembre de 2024 a noviembre de 2025 y cifras definitivas 2024, asimismo, los reportes de venta al público de vehículos ligeros.</p>	

Consultar la sección de Siglas y abreviaturas en caso de ser necesario.

[Volver a Cuadro 3](#)

Información General	
<b>Proceso de Producción:</b>	Balanza Comercial de Mercancías de México
<b>Objetivo:</b>	Generar información que permita conocer el intercambio comercial de mercancías que realizan los residentes de nuestro país con el resto del mundo, y que sirve como insumo para el SCNM y los cálculos de la Balanza de Pagos, en el marco de la producción de Información de Interés Nacional, así como la generación de estadísticas básicas y derivadas para enriquecer la información disponible sobre el comercio exterior y la globalización económica.
Actividades y Resultados	
<p><b>Fase 4 Captación</b> Se realizó la validación de la captación de información mensual y anual de la Balanza Comercial de Mercancías de México (BCMM), remitida por el área informante.</p> <p><b>Fase 5 Procesamiento</b> Se realizó la integración y procesamiento de la información de la BCMM, recibida durante 2025, para la integración de las cifras revisadas de noviembre de 2024 a octubre de 2025; la información oportuna cifras preliminares de diciembre de 2024 a noviembre de 2025; así como la información anual de 2024 y la integración de las bases de datos para el análisis de asimetrías de México con sus principales socios comerciales.</p> <p><b>Fase 6 Análisis de la producción</b> Se integraron los tabulados estadísticos con la información mensual de las cifras revisadas de noviembre de 2024 a octubre de 2025; las cifras preliminares oportunas de diciembre de 2024 a noviembre de 2025; así como la información anual de 2024. Se analizó, integró y envió la Tabla de Correlación TIGIE y SCIAN, actualización 2025. Se generó el reporte de atención a requerimientos internacionales e informe de la contribución a los cálculos de Términos del Valor Agregado.</p>	

Consultar la sección de Siglas y abreviaturas en caso de ser necesario.

[Volver a Cuadro 3](#)

Información General	
<b>Proceso de Producción:</b>	Exportaciones Trimestrales por Entidad Federativa
<b>Objetivo:</b>	Ofrecer información trimestral y anual referente al valor de las exportaciones de mercancías de las 32 entidades federativas, que permita conocer la participación de cada una en la venta de mercancías que realiza México con el resto del mundo.
Actividades y Resultados	
<p><b>Fase 4 Captación</b> Se realizó la validación de la captación de la información remitida por las fuentes informantes de las Exportaciones Trimestrales por Entidad Federativa (EETF).</p> <p><b>Fase 5 Procesamiento</b> Se realizó el procesamiento de la información recibida durante 2025 para la generación de información y para la publicación de datos correspondientes al cuarto trimestre de 2025 y del primero al tercer trimestre de 2025.</p> <p><b>Fase 6 Análisis de la producción</b> Se realizó el análisis y validación de la información recibida durante enero a diciembre de 2025 para la generación de información de las EETF. Se elaboró el informe con el análisis y validación de la información de Exportaciones por Entidad Federativa.</p>	

Consultar la sección de Siglas y abreviaturas en caso de ser necesario.

[Volver a Cuadro 3](#)

**Estadísticas de Gobierno, Seguridad Pública y Justicia**

**Políticas y Censos Nacionales de Gobierno**

<b>Información General</b>	
<b>Proceso de Producción:</b>	Censo Nacional de Derechos Humanos Estatal
<b>Objetivo:</b>	Generar IEG sobre la gestión y desempeño del organismo público de derechos humanos de cada entidad federativa, específicamente en las funciones de gobierno y capacitación, difusión, defensa y protección de los derechos humanos.
<b>Actividades y Resultados</b>	
<p><b>Fase 1 Documentación de necesidades</b> Se elaboró el documento de necesidades de información identificadas a partir de la revisión normativa y documental, demandas de información, reuniones con órganos colegiados, sugerencias de mejora de evaluación, sesiones de capacitación y retroalimentación, consultas y comentarios de los informantes.</p> <p><b>Fase 2 Diseño</b> Se actualizaron y fortalecieron los documentos de captación, datos metodológicos, documento de diseño, informe de control de cambios, informe de control de consultas y material de capacitación a partir de las necesidades identificadas.</p> <p><b>Fase 3 Construcción</b> Se concluyeron las actividades de desarrollo y pruebas del sistema informático de seguimiento y control del operativo, incluyendo las herramientas de carga y preparación de los instrumentos de captación incorporando funcionalidades y validaciones para apoyar el llenado.</p> <p><b>Fase 4 Captación</b> Se llevó a cabo la planeación, coordinación y ejecución del levantamiento de información, logrando concluir la integración del conjunto de datos captados.</p> <p><b>Fase 5 Procesamiento</b> Se llevó a cabo el procesamiento de información captada, concluyendo la validación e integración de dichos registros.</p> <p><b>Fase 6 Análisis de la producción</b> Se generaron presentaciones de resultados, tabulados predefinidos, comunicado de prensa, reporte de resultados, datos abiertos y metadatos.</p>	

Consultar la sección de Siglas y abreviaturas en caso de ser necesario.

[Volver a Cuadro 3](#)

<b>Información General</b>	
<b>Proceso de Producción:</b>	Censo Nacional de Gobiernos Estatales
<b>Objetivo:</b>	Generar IEG sobre la gestión y desempeño de las instituciones que integran la Administración Pública de cada entidad federativa, específicamente en las funciones de gobierno, protección civil, justicia cívica, servicios periciales, defensoría pública, medio ambiente, catastro y territorio.
<b>Actividades y Resultados</b>	
<p><b>Fase 1 Documentación de necesidades</b> Se elaboró el documento de necesidades de información identificadas a partir de la revisión normativa y documental, demandas de información, reuniones con órganos colegiados, sugerencias de mejora de evaluación, sesiones de capacitación y retroalimentación, consultas y comentarios de los informantes.</p> <p><b>Fase 2 Diseño</b> Se actualizaron y fortalecieron los documentos de captación, datos metodológicos, documento de diseño, informe de control de cambios, informe de control de consultas y material de capacitación a partir de las necesidades identificadas.</p> <p><b>Fase 3 Construcción</b> Se concluyeron las actividades de desarrollo y pruebas del sistema informático de seguimiento y control del operativo, incluyendo las herramientas de carga y preparación de los instrumentos de captación incorporando funcionalidades y validaciones para apoyar el llenado.</p> <p><b>Fase 4 Captación</b> Se llevó a cabo la planeación, coordinación y ejecución del levantamiento de información, logrando concluir la integración del conjunto de datos captados.</p> <p><b>Fase 5 Procesamiento</b> Se llevó a cabo el procesamiento de información captada, concluyendo la validación e integración de dichos registros.</p> <p><b>Fase 6 Análisis de la producción</b> Se generaron presentaciones de resultados, tabulados predefinidos, comunicado de prensa, reporte de resultados, datos abiertos y metadatos.</p>	

Consultar la sección de Siglas y abreviaturas en caso de ser necesario.

[Volver a Cuadro 3](#)

<b>Información General</b>	
<b>Proceso de Producción:</b>	Censo Nacional de Impartición de Justicia Estatal
<b>Objetivo:</b>	Generar IEG sobre la gestión y desempeño del Poder Judicial de cada entidad federativa, específicamente en las funciones de gobierno, impartición de justicia, justicia para adolescentes, justicia alternativa y mecanismos alternativos de solución de controversias
<b>Actividades y Resultados</b>	
<p><b>Fase 1 Documentación de necesidades</b> Se elaboró el documento de necesidades de información identificadas a partir de la revisión normativa y documental, demandas de información, reuniones con órganos colegiados, sugerencias de mejora de evaluación, sesiones de capacitación y retroalimentación, consultas y comentarios de los informantes.</p> <p><b>Fase 2 Diseño</b> Se actualizaron y fortalecieron los documentos de captación, datos metodológicos, documento de diseño, informe de control de cambios, informe de control de consultas y material de capacitación a partir de las necesidades identificadas.</p> <p><b>Fase 3 Construcción</b> Se concluyeron las actividades de desarrollo y pruebas del sistema informático de seguimiento y control del operativo, incluyendo las herramientas de carga y preparación de los instrumentos de captación incorporando funcionalidades y validaciones para apoyar el llenado.</p> <p><b>Fase 4 Captación</b> Se llevó a cabo la planeación, coordinación y ejecución del levantamiento de información, logrando concluir la integración del conjunto de datos captados.</p> <p><b>Fase 5 Procesamiento</b> Se llevó a cabo el procesamiento de información captada, concluyendo la validación e integración de dichos registros.</p> <p><b>Fase 6 Análisis de la producción</b> Se generaron presentaciones de resultados, tabulados predefinidos, comunicado de prensa, reporte de resultados, datos abiertos y metadatos.</p>	

Consultar la sección de Siglas y abreviaturas en caso de ser necesario.

[Volver a Cuadro 3](#)

Información General	
<b>Proceso de Producción:</b>	Censo Nacional de Poderes Legislativos Estatales
<b>Objetivo:</b>	Generar IEG sobre la gestión y desempeño del Congreso de cada entidad federativa, específicamente en las funciones de gobierno, estructura parlamentaria y trabajo legislativo.
Actividades y Resultados	
<p><b>Fase 1 Documentación de necesidades</b> Se elaboró el documento de necesidades de información identificadas a partir de la revisión normativa y documental, demandas de información, reuniones con órganos colegiados, sugerencias de mejora de evaluación, sesiones de capacitación y retroalimentación, consultas y comentarios de los informantes.</p> <p><b>Fase 2 Diseño</b> Se actualizaron y fortalecieron los documentos de captación, datos metodológicos, documento de diseño, informe de control de cambios, informe de control de consultas y material de capacitación a partir de las necesidades identificadas.</p> <p><b>Fase 3 Construcción</b> Se concluyeron las actividades de desarrollo y pruebas del sistema informático de seguimiento y control del operativo, incluyendo las herramientas de carga y preparación de los instrumentos de captación incorporando funcionalidades y validaciones para apoyar el llenado.</p> <p><b>Fase 4 Captación</b> Se llevó a cabo la planeación, coordinación y ejecución del levantamiento de información, logrando concluir la integración del conjunto de datos captados.</p> <p><b>Fase 5 Procesamiento</b> Se llevó a cabo el procesamiento de información captada, concluyendo la validación e integración de dichos registros.</p> <p><b>Fase 6 Análisis de la producción</b> Se generaron presentaciones de resultados, tabulados predefinidos, comunicado de prensa, reporte de resultados, datos abiertos y metadatos.</p>	

Consultar la sección de Siglas y abreviaturas en caso de ser necesario.

[Volver a Cuadro 3](#)

<b>Información General</b>	
<b>Proceso de Producción:</b>	Censo Nacional de Procuración de Justicia Estatal
<b>Objetivo:</b>	Generar IEG sobre la gestión y desempeño de la Procuraduría General de Justicia o Fiscalía General de cada entidad federativa, específicamente en las funciones de gobierno, procuración de justicia, justicia para adolescentes y mecanismos alternativos de solución de controversias.
<b>Actividades y Resultados</b>	
<p><b>Fase 1 Documentación de necesidades</b> Se elaboró el documento de necesidades de información identificadas a partir de la revisión normativa y documental, demandas de información, reuniones con órganos colegiados, sugerencias de mejora de evaluación, sesiones de capacitación y retroalimentación, consultas y comentarios de los informantes.</p> <p><b>Fase 2 Diseño</b> Se actualizaron y fortalecieron los documentos de captación, datos metodológicos, documento de diseño, informe de control de cambios, informe de control de consultas y material de capacitación a partir de las necesidades identificadas.</p> <p><b>Fase 3 Construcción</b> Se concluyeron las actividades de desarrollo y pruebas del sistema informático de seguimiento y control del operativo, incluyendo las herramientas de carga y preparación de los instrumentos de captación incorporando funcionalidades y validaciones para apoyar el llenado.</p> <p><b>Fase 4 Captación</b> Se llevó a cabo la planeación, coordinación y ejecución del levantamiento de información, logrando concluir la integración del conjunto de datos captados.</p> <p><b>Fase 5 Procesamiento</b> Se llevó a cabo el procesamiento de información captada, concluyendo la validación e integración de dichos registros.</p> <p><b>Fase 6 Análisis de la producción</b> Se generaron presentaciones de resultados, tabulados predefinidos, comunicado de prensa, reporte de resultados, datos abiertos y metadatos.</p>	

Consultar la sección de Siglas y abreviaturas en caso de ser necesario.

[Volver a Cuadro 3](#)

Información General	
<b>Proceso de Producción:</b>	Censo Nacional de Seguridad Pública Estatal
<b>Objetivo:</b>	Generar IEG sobre la gestión y desempeño de la institución encargada de la función de seguridad pública de cada entidad federativa.
Actividades y Resultados	
<p><b>Fase 1 Documentación de necesidades</b> Se elaboró el documento de necesidades de información identificadas a partir de la revisión normativa y documental, demandas de información, reuniones con órganos colegiados, sugerencias de mejora de evaluación, sesiones de capacitación y retroalimentación, consultas y comentarios de los informantes.</p> <p><b>Fase 2 Diseño</b> Se actualizaron y fortalecieron los documentos de captación, datos metodológicos, documento de diseño, informe de control de cambios, informe de control de consultas y material de capacitación a partir de las necesidades identificadas.</p> <p><b>Fase 3 Construcción</b> Se concluyeron las actividades de desarrollo y pruebas del sistema informático de seguimiento y control del operativo, incluyendo las herramientas de carga y preparación de los instrumentos de captación incorporando funcionalidades y validaciones para apoyar el llenado.</p> <p><b>Fase 4 Captación</b> Se llevó a cabo la planeación, coordinación y ejecución del levantamiento de información, logrando concluir la integración del conjunto de datos captados.</p> <p><b>Fase 5 Procesamiento</b> Se llevó a cabo el procesamiento de información captada, concluyendo la validación e integración de dichos registros.</p> <p><b>Fase 6 Análisis de la producción</b> Se generaron presentaciones de resultados, tabulados predefinidos, comunicado de prensa, reporte de resultados, datos abiertos y metadatos.</p>	

Consultar la sección de Siglas y abreviaturas en caso de ser necesario.

[Volver a Cuadro 3](#)

Información General	
<b>Proceso de Producción:</b>	Censo Nacional de Sistemas Penitenciarios Estatales
<b>Objetivo:</b>	Generar IEG sobre la gestión y desempeño del Sistema Penitenciario de cada entidad federativa (centros penitenciarios y centros especializados de tratamiento o internamiento para adolescentes).
Actividades y Resultados	
<p><b>Fase 1 Documentación de necesidades</b> Se elaboró el documento de necesidades de información identificadas a partir de la revisión normativa y documental, demandas de información, reuniones con órganos colegiados, sugerencias de mejora de evaluación, sesiones de capacitación y retroalimentación, consultas y comentarios de los informantes.</p> <p><b>Fase 2 Diseño</b> Se actualizaron y fortalecieron los documentos de captación, datos metodológicos, documento de diseño, informe de control de cambios, informe de control de consultas y material de capacitación a partir de las necesidades identificadas.</p> <p><b>Fase 3 Construcción</b> Se concluyeron las actividades de desarrollo y pruebas del sistema informático de seguimiento y control del operativo, incluyendo las herramientas de carga y preparación de los instrumentos de captación incorporando funcionalidades y validaciones para apoyar el llenado.</p> <p><b>Fase 4 Captación</b> Se llevó a cabo la planeación, coordinación y ejecución del levantamiento de información, logrando concluir la integración del conjunto de datos captados.</p> <p><b>Fase 5 Procesamiento</b> Se llevó a cabo el procesamiento de información captada, concluyendo la validación e integración de dichos registros.</p> <p><b>Fase 6 Análisis de la producción</b> Se generaron presentaciones de resultados, tabulados predefinidos, comunicado de prensa, reporte de resultados, datos abiertos y metadatos.</p>	

Consultar la sección de Siglas y abreviaturas en caso de ser necesario.

[Volver a Cuadro 3](#)

Información General	
<b>Proceso de Producción:</b>	Censo Nacional de Transparencia, Acceso a la Información Pública y Protección de Datos Personales Estatal
<b>Objetivo:</b>	Generar IEG sobre la gestión y desempeño del organismo garante de cada entidad federativa, específicamente en las funciones de gobierno, transparencia y garantía de acceso a la información pública y protección de datos personales.
Actividades y Resultados	
<p><b>Fase 1 Documentación de necesidades</b> Se elaboró el documento de necesidades de información identificadas a partir de la revisión normativa y documental, demandas de información, reuniones con órganos colegiados, sugerencias de mejora de evaluación, sesiones de capacitación y retroalimentación, consultas y comentarios de los informantes.</p> <p><b>Fase 2 Diseño</b> Se actualizaron y fortalecieron los documentos de captación, datos metodológicos, documento de diseño, informe de control de cambios, informe de control de consultas y material de capacitación a partir de las necesidades identificadas.</p> <p><b>Fase 3 Construcción</b> Se concluyeron las actividades de desarrollo y pruebas del sistema informático de seguimiento y control del operativo, incluyendo las herramientas de carga y preparación de los instrumentos de captación incorporando funcionalidades y validaciones para apoyar el llenado.</p> <p><b>Fase 4 Captación</b> Se llevó a cabo la planeación, coordinación y ejecución del levantamiento de información, logrando concluir la integración del conjunto de datos captados.</p> <p><b>Fase 5 Procesamiento</b> Se llevó a cabo el procesamiento de información captada, concluyendo la validación e integración de dichos registros.</p> <p><b>Fase 6 Análisis de la producción</b> Se generaron presentaciones de resultados, tabulados predefinidos, comunicado de prensa, reporte de resultados, datos abiertos y metadatos.</p>	

Consultar la sección de Siglas y abreviaturas en caso de ser necesario.

[Volver a Cuadro 3](#)

Información General	
<b>Proceso de Producción:</b>	Registro Administrativo en Materia de Justicia Laboral Estatal
<b>Objetivo:</b>	Generar IEG sobre el desempeño de los órganos jurisdiccionales en materia de justicia laboral, específicamente de los Tribunales Laborales de las entidades federativas respecto a la aplicación e impartición de justicia.
Actividades y Resultados	
<p><b>Fase 1 Documentación de necesidades</b> Se elaboró el documento de necesidades de información identificadas a partir de la revisión normativa y documental, demandas de información, reuniones con órganos colegiados, sugerencias de mejora de evaluación, sesiones de capacitación y retroalimentación, consultas y comentarios de los informantes.</p> <p><b>Fase 2 Diseño</b> Se actualizaron y fortalecieron los documentos de captación, datos metodológicos, documento de diseño, informe de control de cambios, informe de control de consultas y material de capacitación a partir de las necesidades identificadas.</p> <p><b>Fase 4 Captación</b> Se llevó a cabo la planeación, coordinación y ejecución del levantamiento de información, logrando concluir la integración del conjunto de datos captados.</p> <p><b>Fase 5 Procesamiento</b> Se llevó a cabo el procesamiento de información captada, concluyendo la validación e integración de dichos registros.</p> <p><b>Fase 6 Análisis de la producción</b> Se generaron presentaciones de resultados, tabulados predefinidos, comunicado de prensa, reporte de resultados, datos abiertos y metadatos.</p>	

Consultar la sección de Siglas y abreviaturas en caso de ser necesario.

[Volver a Cuadro 3](#)

Información General	
<b>Proceso de Producción:</b>	Censo Nacional de Derechos Humanos Federal
<b>Objetivo:</b>	Generar IEG sobre la gestión y desempeño de la Comisión Nacional de Derechos Humanos, específicamente en las funciones de gobierno y capacitación, difusión, defensa y protección de los derechos humanos.
Actividades y Resultados	
<p><b>Fase 1 Documentación de necesidades</b> Se elaboró el documento de necesidades de información identificadas a partir de la revisión normativa y documental, demandas de información, reuniones con órganos colegiados, sugerencias de mejora de evaluación, sesiones de capacitación y retroalimentación, consultas y comentarios de los informantes.</p> <p><b>Fase 2 Diseño</b> Se actualizaron y fortalecieron los documentos de captación, datos metodológicos, documento de diseño, informe de control de cambios, informe de control de consultas y material de capacitación a partir de las necesidades identificadas.</p> <p><b>Fase 3 Construcción</b> Se concluyeron las actividades de desarrollo y pruebas del sistema informático de seguimiento y control del operativo, incluyendo las herramientas de carga y preparación de los instrumentos de captación incorporando funcionalidades y validaciones para apoyar el llenado.</p> <p><b>Fase 4 Captación</b> Se llevó a cabo la planeación, coordinación y ejecución del levantamiento de información, logrando concluir la integración del conjunto de datos captados.</p> <p><b>Fase 5 Procesamiento</b> Se llevó a cabo el procesamiento de información captada, concluyendo la validación e integración de dichos registros.</p> <p><b>Fase 6 Análisis de la producción</b> Se generaron presentaciones de resultados, tabulados predefinidos, comunicado de prensa, reporte de resultados, datos abiertos y metadatos.</p>	

Consultar la sección de Siglas y abreviaturas en caso de ser necesario.

[Volver a Cuadro 3](#)

Información General	
<b>Proceso de Producción:</b>	Censo Nacional de Gobierno Federal
<b>Objetivo:</b>	Generar IEG sobre la gestión y desempeño de las instituciones que integran a la APF, específicamente en la función de gobierno.
Actividades y Resultados	
<p><b>Fase 1 Documentación de necesidades</b> Se elaboró el documento de necesidades de información identificadas a partir de la revisión normativa y documental, demandas de información, reuniones con órganos colegiados, sugerencias de mejora de evaluación, sesiones de capacitación y retroalimentación, consultas y comentarios de los informantes.</p> <p><b>Fase 2 Diseño</b> Se actualizaron y fortalecieron los documentos de captación, datos metodológicos, documento de diseño, informe de control de cambios, informe de control de consultas y material de capacitación a partir de las necesidades identificadas.</p> <p><b>Fase 3 Construcción</b> Se concluyeron las actividades de desarrollo y pruebas del sistema informático de seguimiento y control del operativo, incluyendo las herramientas de carga y preparación de los instrumentos de captación incorporando funcionalidades y validaciones para apoyar el llenado.</p> <p><b>Fase 4 Captación</b> Se llevó a cabo la planeación, coordinación y ejecución del levantamiento de información, logrando concluir la integración del conjunto de datos captados.</p> <p><b>Fase 5 Procesamiento</b> Se llevó a cabo el procesamiento de información captada, concluyendo la validación e integración de dichos registros.</p> <p><b>Fase 6 Análisis de la producción</b> Se generaron presentaciones de resultados, tabulados predefinidos, comunicado de prensa, reporte de resultados, datos abiertos y metadatos.</p>	

Consultar la sección de Siglas y abreviaturas en caso de ser necesario.

[Volver a Cuadro 3](#)

Información General	
<b>Proceso de Producción:</b>	Censo Nacional de Impartición de Justicia Federal
<b>Objetivo:</b>	Generar IEG sobre la gestión y desempeño del Poder Judicial de cada entidad federativa, específicamente en las funciones de gobierno, impartición de justicia, justicia para adolescentes, justicia alternativa y mecanismos alternativos de solución de controversias
Actividades y Resultados	
<p><b>Fase 1 Documentación de necesidades</b> Se elaboró el documento de necesidades de información identificadas a partir de la revisión normativa y documental, demandas de información, reuniones con órganos colegiados, sugerencias de mejora de evaluación, sesiones de capacitación y retroalimentación, consultas y comentarios de los informantes.</p> <p><b>Fase 2 Diseño</b> Se actualizaron y fortalecieron los documentos de captación, datos metodológicos, documento de diseño, informe de control de cambios, informe de control de consultas y material de capacitación a partir de las necesidades identificadas.</p> <p><b>Fase 3 Construcción</b> Se concluyeron las actividades de desarrollo y pruebas del sistema informático de seguimiento y control del operativo, incluyendo las herramientas de carga y preparación de los instrumentos de captación incorporando funcionalidades y validaciones para apoyar el llenado.</p> <p><b>Fase 4 Captación</b> Se llevó a cabo la planeación, coordinación y ejecución del levantamiento de información, logrando concluir la integración del conjunto de datos captados.</p> <p><b>Fase 5 Procesamiento</b> Se llevó a cabo el procesamiento de información captada, concluyendo la validación e integración de dichos registros.</p> <p><b>Fase 6 Análisis de la producción</b> Se generaron presentaciones de resultados, tabulados predefinidos, comunicado de prensa, reporte de resultados, datos abiertos y metadatos.</p>	

Consultar la sección de Siglas y abreviaturas en caso de ser necesario.

[Volver a Cuadro 3](#)

Información General	
<b>Proceso de Producción:</b>	Censo Nacional de Procuración de Justicia Federal
<b>Objetivo:</b>	Generar IEG sobre la gestión y desempeño de la Fiscalía General de la República, específicamente sobre las funciones de gobierno, procuración de justicia y mecanismos alternativos de solución de controversias.
Actividades y Resultados	
<p><b>Fase 1 Documentación de necesidades</b> Se elaboró el documento de necesidades de información identificadas a partir de la revisión normativa y documental, demandas de información, reuniones con órganos colegiados, sugerencias de mejora de evaluación, sesiones de capacitación y retroalimentación, consultas y comentarios de los informantes.</p> <p><b>Fase 2 Diseño</b> Se actualizaron y fortalecieron los documentos de captación, datos metodológicos, documento de diseño, informe de control de cambios, informe de control de consultas y material de capacitación a partir de las necesidades identificadas.</p> <p><b>Fase 3 Construcción</b> Se concluyeron las actividades de desarrollo y pruebas del sistema informático de seguimiento y control del operativo, incluyendo las herramientas de carga y preparación de los instrumentos de captación incorporando funcionalidades y validaciones para apoyar el llenado.</p> <p><b>Fase 4 Captación</b> Se llevó a cabo la planeación, coordinación y ejecución del levantamiento de información, logrando concluir la integración del conjunto de datos captados.</p> <p><b>Fase 5 Procesamiento</b> Se llevó a cabo el procesamiento de información captada, concluyendo la validación e integración de dichos registros.</p> <p><b>Fase 6 Análisis de la producción</b> Se generaron presentaciones de resultados, tabulados predefinidos, comunicado de prensa, reporte de resultados, datos abiertos y metadatos.</p>	

Consultar la sección de Siglas y abreviaturas en caso de ser necesario.

[Volver a Cuadro 3](#)

Información General	
<b>Proceso de Producción:</b>	Censo Nacional de Seguridad Pública Federal
<b>Objetivo:</b>	Generar IEG sobre la gestión y desempeño de la Guardia Nacional, específicamente en las funciones de gobierno y seguridad pública.
Actividades y Resultados	
<p><b>Fase 1 Documentación de necesidades</b> Se elaboró el documento de necesidades de información identificadas a partir de la revisión normativa y documental, demandas de información, reuniones con órganos colegiados, sugerencias de mejora de evaluación, sesiones de capacitación y retroalimentación, consultas y comentarios de los informantes.</p> <p><b>Fase 2 Diseño</b> Se actualizaron y fortalecieron los documentos de captación, datos metodológicos, documento de diseño, informe de control de cambios, informe de control de consultas y material de capacitación a partir de las necesidades identificadas.</p> <p><b>Fase 3 Construcción</b> Se concluyeron las actividades de desarrollo y pruebas del sistema informático de seguimiento y control del operativo, incluyendo las herramientas de carga y preparación de los instrumentos de captación incorporando funcionalidades y validaciones para apoyar el llenado.</p> <p><b>Fase 4 Captación</b> Se llevó a cabo la planeación, coordinación y ejecución del levantamiento de información, logrando concluir la integración del conjunto de datos captados.</p> <p><b>Fase 5 Procesamiento</b> Se llevó a cabo el procesamiento de información captada, concluyendo la validación e integración de dichos registros.</p> <p><b>Fase 6 Análisis de la producción</b> Se generaron presentaciones de resultados, tabulados predefinidos, comunicado de prensa, reporte de resultados, datos abiertos y metadatos.</p>	

Consultar la sección de Siglas y abreviaturas en caso de ser necesario.

[Volver a Cuadro 3](#)

Información General	
<b>Proceso de Producción:</b>	Censo Nacional de Sistema Penitenciario Federal
<b>Objetivo:</b>	Generar IEG sobre la gestión y desempeño del Sistema Penitenciario Federal.
Actividades y Resultados	
<p><b>Fase 1 Documentación de necesidades</b> Se elaboró el documento de necesidades de información identificadas a partir de la revisión normativa y documental, demandas de información, reuniones con órganos colegiados, sugerencias de mejora de evaluación, sesiones de capacitación y retroalimentación, consultas y comentarios de los informantes.</p> <p><b>Fase 2 Diseño</b> Se actualizaron y fortalecieron los documentos de captación, datos metodológicos, documento de diseño, informe de control de cambios, informe de control de consultas y material de capacitación a partir de las necesidades identificadas.</p> <p><b>Fase 3 Construcción</b> Se concluyeron las actividades de desarrollo y pruebas del sistema informático de seguimiento y control del operativo, incluyendo las herramientas de carga y preparación de los instrumentos de captación incorporando funcionalidades y validaciones para apoyar el llenado.</p> <p><b>Fase 4 Captación</b> Se llevó a cabo la planeación, coordinación y ejecución del levantamiento de información, logrando concluir la integración del conjunto de datos captados.</p> <p><b>Fase 5 Procesamiento</b> Se llevó a cabo el procesamiento de información captada, concluyendo la validación e integración de dichos registros.</p> <p><b>Fase 6 Análisis de la producción</b> Se generaron presentaciones de resultados, tabulados predefinidos, comunicado de prensa, reporte de resultados, datos abiertos y metadatos.</p>	

Consultar la sección de Siglas y abreviaturas en caso de ser necesario.

[Volver a Cuadro 3](#)

Información General	
<b>Proceso de Producción:</b>	Censo Nacional de Transparencia, Acceso a la Información Pública y Protección de Datos Personales Federal
<b>Objetivo:</b>	Generar IEG sobre la gestión y desempeño del Instituto Nacional de Transparencia, Acceso a la Información y Protección de Datos Personales, específicamente en las funciones de gobierno, transparencia y garantía de acceso a la información pública y protección de datos personales
Actividades y Resultados	
<p><b>Fase 1 Documentación de necesidades</b> Se elaboró el documento de necesidades de información identificadas a partir de la revisión normativa y documental, demandas de información, reuniones con órganos colegiados, sugerencias de mejora de evaluación, sesiones de capacitación y retroalimentación, consultas y comentarios de los informantes.</p> <p><b>Fase 2 Diseño</b> Se actualizaron y fortalecieron los documentos de captación, datos metodológicos, documento de diseño, informe de control de cambios, informe de control de consultas y material de capacitación a partir de las necesidades identificadas.</p> <p><b>Fase 3 Construcción</b> Se concluyeron las actividades de desarrollo y pruebas del sistema informático de seguimiento y control del operativo, incluyendo las herramientas de carga y preparación de los instrumentos de captación incorporando funcionalidades y validaciones para apoyar el llenado.</p> <p><b>Fase 4 Captación</b> Se llevó a cabo la planeación, coordinación y ejecución del levantamiento de información, logrando concluir la integración del conjunto de datos captados.</p> <p><b>Fase 5 Procesamiento</b> Se llevó a cabo el procesamiento de información captada, concluyendo la validación e integración de dichos registros.</p> <p><b>Fase 6 Análisis de la producción</b> Se generaron presentaciones de resultados, tabulados predefinidos, comunicado de prensa, reporte de resultados, datos abiertos y metadatos.</p>	

Consultar la sección de Siglas y abreviaturas en caso de ser necesario.

[Volver a Cuadro 3](#)

Información General	
<b>Proceso de Producción:</b>	Censo Nacional de Gobiernos Municipales y Demarcaciones Territoriales de la Ciudad de México
<b>Objetivo:</b>	Generar IEG sobre la gestión y desempeño de las instituciones que integran la Administración Pública de cada municipio y demarcación territorial de la Ciudad de México, específicamente en las funciones de gobierno, seguridad pública, justicia cívica, agua potable, saneamiento, residuos sólidos urbanos y medio ambiente
Actividades y Resultados	
<p><b>Fase 2 Diseño</b> Se actualizaron y fortalecieron los documentos de captación, datos metodológicos, documento de diseño, informe de control de cambios, informe de control de consultas y material de capacitación a partir de las necesidades identificadas.</p> <p><b>Fase 3 Construcción</b> Se concluyeron las actividades de desarrollo y pruebas del sistema informático de seguimiento y control del operativo, incluyendo las herramientas de carga y preparación de los instrumentos de captación incorporando funcionalidades y validaciones para apoyar el llenado.</p> <p><b>Fase 4 Captación</b> Se llevó a cabo la planeación, coordinación y ejecución del levantamiento de información, logrando concluir la integración del conjunto de datos captados.</p> <p><b>Fase 5 Procesamiento</b> Se llevó a cabo el procesamiento de información captada, concluyendo la validación e integración de dichos registros.</p>	

Consultar la sección de Siglas y abreviaturas en caso de ser necesario.

[Volver a Cuadro 3](#)

Información General	
<b>Proceso de Producción:</b>	Estadística del Sistema Estadístico Nacional de Procuración de Justicia
<b>Objetivo:</b>	Generar información estadística de calidad, pertinente, veraz y oportuna, mediante la homologación del registro, procesamiento y difusión de la información contenida en las carpetas de investigación, respecto de los hechos presuntamente delictivos, víctimas, personas imputadas y estado procesal de las mismas. Su objetivo es vincular los datos con el quehacer gubernamental dentro del proceso de diseño, implementación, monitoreo y evaluación de las políticas públicas de alcance nacional en el tema referido
Actividades y Resultados	
<p><b>Fase 1 Documentación de necesidades</b> Se elaboró propuesta del documento técnico que sistematiza las necesidades estructuradas de información, incorporando el análisis normativo, la viabilidad técnica y económica, la gestión institucional, la relación conceptual de variables, los insumos de información y su vinculación con otros programas estadísticos, conforme a la Norma Técnica del Proceso de Producción de Información Estadística y Geográfica.</p> <p><b>Fase 2 Diseño</b> Se trabajó en un conjunto de documentos y reuniones de trabajo para la implementación del sistema, que incluyó la revisión de catálogos, reglas de negocio y plantillas de información, así como la elaboración de la propuesta de síntesis metodológica, con la finalidad de coadyuvar a la calidad de la información.</p> <p><b>Fase 4 Captación</b> Se tuvieron reuniones de trabajo y seguimiento para implementar los ajustes a la estructura de datos sobre la cual se entrega al INEGI la información de cada fiscalía. Se brindó apoyo en la atención de dudas sobre la integración de información a las plantillas de captación, incluyendo la homologación de delitos.</p> <p><b>Fase 5 Procesamiento</b> Se validó la información de Quintana Roo y se generó la base de datos definitiva con información remitida por la Fiscalía General de la República en 2024.</p> <p><b>Fase 6 Análisis de la producción</b> Debido a que el informante no envió la totalidad de información y la remitida no cumple con los criterios especificados en las reglas de negocio, no se contó con la calidad necesaria para generar el conjunto de información para su difusión.</p>	

Consultar la sección de Siglas y abreviaturas en caso de ser necesario.

[Volver a Cuadro 3](#)

Información General	
<b>Proceso de Producción:</b>	Registro Administrativo en Materia de Justicia Laboral Federal
<b>Objetivo:</b>	Generar IEG sobre el desempeño de los órganos jurisdiccionales en materia de justicia laboral, específicamente de los Tribunales Laborales Federales respecto a la aplicación e impartición de justicia, con la finalidad de vincular los datos con el quehacer gubernamental dentro del proceso de diseño, implementación, monitoreo y evaluación de las políticas públicas de alcance nacional en el tema referido.
Actividades y Resultados	
<p><b>Fase 1 Documentación de necesidades</b> Se elaboró el documento de necesidades de información identificadas a partir de la revisión normativa y documental, demandas de información, reuniones con órganos colegiados, sugerencias de mejora de evaluación, sesiones de capacitación y retroalimentación, consultas y comentarios de los informantes.</p> <p><b>Fase 2 Diseño</b> Se actualizaron y fortalecieron los documentos de captación, datos metodológicos, documento de diseño, informe de control de cambios, informe de control de consultas y material de capacitación.</p> <p><b>Fase 4 Captación</b> Se llevó a cabo la planeación, coordinación y ejecución del levantamiento de información, se logró concluir la integración del conjunto de datos captados.</p> <p><b>Fase 5 Procesamiento</b> Se llevó a cabo el procesamiento de la información captada, se concluyó la validación e integración de dichos registros.</p> <p><b>Fase 6 Análisis de la producción</b> Se generaron presentaciones de resultados, tabulados predefinidos, comunicado de prensa, reporte de resultados, datos abiertos y metadatos, conforme al calendario de difusión.</p>	

Consultar la sección de Siglas y abreviaturas en caso de ser necesario.

[Volver a Cuadro 3](#)

## Encuestas Nacionales de Gobierno, Seguridad Pública y Justicia

Información General	
<b>Proceso de Producción:</b>	Encuesta Nacional de Victimización de Empresas
<b>Objetivo:</b>	Generar información que permita realizar estimaciones con cobertura nacional para las unidades económicas del sector privado sobre la prevalencia delictiva, los niveles de incidencia delictiva y la correspondiente cifra negra a nivel nacional y por entidad federativa. Asimismo, incluir información sobre las características, el contexto de la victimización y el impacto económico y social del delito en las unidades económicas del sector privado, la percepción de la seguridad pública, y sobre el desempeño y experiencias con las instituciones a cargo de la seguridad pública y la justicia.
Actividades y Resultados	
<p><b>Fase 2 Diseño</b> Se revisó el diseño conceptual, del procesamiento y del análisis de la producción, y el diseño del esquema de difusión de la encuesta. Se generaron los insumos necesarios para la edición 2026, conforme a las necesidades estructuradas que se tomarán como base.</p> <p><b>Fase 3 Construcción</b> Se llevó a cabo la construcción y actualización del instrumento de captación, derivado de la revisión conceptual realizada, obteniéndose como resultado, la determinación de necesidades conceptuales al instrumento de captación para la edición 2026.</p>	

Consultar la sección de Siglas y abreviaturas en caso de ser necesario.

[Volver a Cuadro 3](#)

Información General	
<b>Proceso de Producción:</b>	Encuesta Nacional de Victimización y Percepción sobre Seguridad Pública
<b>Objetivo:</b>	Obtener información con representatividad a nivel nacional y de las entidades federativas que permita realizar estimaciones de la prevalencia delictiva que afecta a los hogares, los niveles de incidencia delictiva y cifra negra. Asimismo, obtener información sobre la percepción de la seguridad pública, así como del desempeño de las instituciones a cargo de la seguridad pública y la justicia. Recabar información sobre las características del delito, el contexto de la victimización y el impacto económico y social del delito.
Actividades y Resultados	
<p><b>Fase 2 Diseño</b> Se llevó a cabo el diseño conceptual de los sistemas de producción y de los flujos de trabajo, y de la captación; la determinación del marco muestral y tipo de muestreo; el diseño del procesamiento y análisis de la producción, y el diseño del esquema de difusión de la encuesta. Se generaron los insumos necesarios conforme a las necesidades estructuradas que se tomarán como base.</p> <p><b>Fase 3 Construcción</b> Se realizó la construcción del instrumento de captación; configuración de flujos de trabajo; pruebas al sistema; prueba piloto, y la finalización del sistema de producción. Se obtuvieron los insumos para la producción de información.</p> <p><b>Fase 4 Captación</b> Se llevó a cabo la conformación del marco muestral y selección de la muestra, la preparación, ejecución y cierre de la captación, y se obtuvo como resultado la captación de información de la muestra seleccionada, asegurando la calidad de la información recolectada por medio supervisión de los procedimientos operativos.</p> <p><b>Fase 5 Procesamiento</b> Se llevó a cabo la integración de datos; clasificación y codificación; revisión y validación; edición e imputación; derivación de nuevas variables y unidades; cálculo de ponderadores; cálculo de agregaciones, y la finalización de los archivos de datos. Se obtuvo el conjunto de datos procesados para el análisis, integración y validación del procesamiento.</p> <p><b>Fase 6 Análisis de la producción</b> Se realizó la validación de borradores y resultados; aplicación de controles a la difusión, y la finalización de los resultados, asegurando la calidad de la información producida para su uso y difusión.</p> <p><b>Fase 7 Difusión</b> Se llevó a cabo la actualización de los sistemas de salida, la generación de productos de difusión, la gestión de la publicación y promoción de los resultados, y el soporte a personas usuarias de información, atendiendo estándares de calidad institucionales.</p> <p><b>Fase 8 Evaluación del proceso</b> Se llevó a cabo la concentración de insumos, evaluación y determinación de un plan de acción que contribuya al proceso para su mejora en el ámbito conceptual, estadístico, operativo y metodológico.</p>	

Consultar la sección de Siglas y abreviaturas en caso de ser necesario.

[Volver a Cuadro 3](#)

Información General	
<b>Proceso de Producción:</b>	Encuesta Nacional de Calidad e Impacto Gubernamental
<b>Objetivo:</b>	Obtener información que permita generar estimaciones con representatividad a nivel nacional y de las entidades federativas sobre las experiencias, percepción y evaluación de la población de 18 años y más, en ciudades de 100 mil habitantes y más, sobre los trámites y servicios que proporcionan los diferentes ámbitos de gobierno. Adicionalmente, se busca generar estimaciones sobre la prevalencia de víctimas de actos de corrupción y la incidencia de estos, cometidos en la realización de trámites, pagos, solicitudes de servicios públicos y otro tipo de contacto con las autoridades
Actividades y Resultados	
<p><b>Fase 2 Diseño</b> Se llevó a cabo el diseño conceptual de los sistemas de producción y de los flujos de trabajo, y de la captación; la determinación del marco muestral y tipo de muestreo; el diseño del procesamiento y análisis de la producción, y el diseño del esquema de difusión de la encuesta. Se generaron los insumos necesarios conforme a las necesidades estructuradas que se tomarán como base.</p> <p><b>Fase 3 Construcción</b> Se realizó la construcción del instrumento de captación; configuración de flujos de trabajo; pruebas al sistema; prueba piloto, y la finalización del sistema de producción. Se obtuvieron los insumos para la producción de información.</p> <p><b>Fase 4 Captación</b> Se llevó a cabo la conformación del marco muestral y selección de la muestra, la preparación, ejecución y cierre de la captación, y se obtuvo como resultado la captación de información de la muestra seleccionada, asegurando la calidad de la información recolectada por medio supervisión de los procedimientos operativos.</p>	

Consultar la sección de Siglas y abreviaturas en caso de ser necesario.

[Volver a Cuadro 3](#)

Información General	
<b>Proceso de Producción:</b>	Encuesta Nacional de Seguridad Pública Urbana
<b>Objetivo:</b>	Obtener información que permita realizar estimaciones con representatividad a nivel nacional, sobre la percepción de la población de la seguridad pública en su ciudad.
Actividades y Resultados	
<p><b>Fase 2 Diseño</b> Se llevó a cabo el diseño conceptual de los sistemas de producción y de los flujos de trabajo, así como de la captación; la determinación del marco muestral y tipo de muestreo; el diseño del procesamiento y análisis de la producción, y el diseño del esquema de difusión de la encuesta. Se generaron los insumos necesarios conforme a las necesidades estructuradas que se tomarán como base.</p> <p><b>Fase 3 Construcción</b> Se realizó la construcción del instrumento de captación; configuración de flujos de trabajo; pruebas al sistema; prueba piloto, y la finalización del sistema de producción. Se obtuvieron los insumos para la producción de información.</p> <p><b>Fase 4 Captación</b> Se llevó a cabo la conformación del marco muestral y selección de la muestra, la preparación, ejecución y cierre de la captación, y se obtuvo como resultado la captación de información de la muestra seleccionada, asegurando la calidad de la información recolectada por medio supervisión de los procedimientos operativos.</p> <p><b>Fase 5 Procesamiento</b> Se llevó a cabo la integración de datos; clasificación y codificación; revisión y validación; edición e imputación; derivación de nuevas variables y unidades; cálculo de ponderadores; cálculo de agregaciones, y la finalización de los archivos de datos. Se obtuvo el conjunto de datos procesados para el análisis, integración y validación del procesamiento.</p> <p><b>Fase 6 Análisis de la producción</b> Se realizó la validación de borradores y resultados; se llevó a cabo la aplicación de controles a la difusión, y a la finalización de los resultados, asegurando la calidad de la información producida para su uso y difusión.</p> <p><b>Fase 7 Difusión</b> Se llevó a cabo la actualización de los sistemas de salida, la generación de productos de difusión, la gestión de la publicación y promoción de los resultados, así como el soporte a personas usuarias de información, atendiendo estándares de calidad institucionales.</p> <p><b>Fase 8 Evaluación del proceso</b> Se llevó a cabo la concentración de insumos, evaluación y determinación de un plan de acción que contribuya al proceso para su mejora en el ámbito conceptual, estadístico, operativo y metodológico.</p>	

Consultar la sección de Siglas y abreviaturas en caso de ser necesario.

[Volver a Cuadro 3](#)

Información General	
<b>Proceso de Producción:</b>	Encuesta Nacional sobre la Dinámica de las Relaciones en los Hogares
<b>Objetivo:</b>	Probar la metodología de diseño conceptual que permita generar información sobre las experiencias de violencia que han enfrentado las mujeres de 15 años y más, de manera detallada por tipo de violencia, para los distintos ámbitos (de pareja, familiar, escolar, laboral y comunitario) y de acuerdo con el vínculo o relación con las personas agresoras, con la finalidad de disponer de información que permita estimar los principales indicadores sobre la prevalencia y gravedad de la violencia.
Actividades y Resultados	
<p><b>Fase 1 Documentación de necesidades</b> Se realizó la consulta pública sobre la actualización metodológica de la encuesta.</p> <p><b>Fase 2 Diseño</b> Se desarrollaron los cuestionarios, el diseño conceptual, diseño de la captación, determinación del marco muestral y tipo de muestreo, diseño del procesamiento y del análisis de la producción, para la prueba estadística 2025.</p> <p><b>Fase 3 Construcción</b> Se desarrollaron las validaciones, materiales de capacitación e instrumentos de evaluación de los criterios éticos, la construcción del instrumento de captación y de los sistemas correspondientes, la infraestructura de aplicaciones y servicios de <i>software</i> del ambiente operacional para la producción de información.</p> <p><b>Fase 4 Captación</b> Se llevó a cabo la conformación del marco muestral y selección de la muestra, la preparación, ejecución y cierre de la captación. Se obtuvo como resultado la captación de información de la muestra seleccionada, asegurando la calidad de la información recolectada por medio supervisión de los procedimientos operativos.</p> <p><b>Fase 5 Procesamiento</b> Se llevó a cabo la integración de datos; clasificación y codificación; revisión y validación; edición e imputación; derivación de nuevas variables y unidades; cálculo de ponderadores; cálculo de agregaciones, y la finalización de los archivos de datos. Se obtuvo el conjunto de datos procesados para el análisis, integración y validación del procesamiento.</p> <p><b>Fase 6 Análisis de la producción</b> Se realizó la validación de borradores y resultados; se llevó a cabo la aplicación de controles a la difusión, así como a la finalización de los resultados, asegurando la calidad de la información producida para su uso y difusión.</p>	

Consultar la sección de Siglas y abreviaturas en caso de ser necesario.

[Volver a Cuadro 3](#)

Información General	
<b>Proceso de Producción:</b>	Encuesta Nacional de Confianza en la Administración Pública
<b>Objetivo:</b>	Generar información estadística experimental sobre la confianza que la población de 18 años y más tiene en la Administración Pública, a partir de los principales impulsores relacionados a la confianza, entre ellos, los tres niveles de gobierno, personas servidoras públicas e instituciones públicas. Asimismo, generar información estadística sobre la eficacia política y desempeño gubernamental en temas sociales clave.
Actividades y Resultados	
<p><b>Fase 2 Diseño</b> Se llevó a cabo el diseño conceptual de los sistemas de producción y de los flujos de trabajo, y de la captación; la determinación del marco muestral y tipo de muestreo; el diseño del procesamiento y análisis de la producción, y el diseño del esquema de difusión de la encuesta. Se generaron los insumos necesarios conforme a las necesidades estructuradas que se tomarán como base.</p> <p><b>Fase 3 Construcción</b> Se realizó la construcción del instrumento de captación; configuración de flujos de trabajo; pruebas al sistema; prueba piloto, y la finalización del sistema de producción. Se obtuvieron los insumos para la producción de información.</p> <p><b>Fase 4 Captación</b> Se llevó a cabo la conformación del marco muestral y selección de la muestra, la preparación, ejecución y cierre de la captación. Se obtuvo como resultado la captación de información de la muestra seleccionada, asegurando la calidad de la información recolectada por medio supervisión de los procedimientos operativos.</p> <p><b>Fase 5 Procesamiento</b> Se llevó a cabo la integración de datos; clasificación y codificación; revisión y validación; edición e imputación; derivación de nuevas variables y unidades; cálculo de ponderadores; cálculo de agregaciones, y la finalización de los archivos de datos. Se obtuvo el conjunto de datos procesados para el análisis, integración y validación del procesamiento.</p>	

Consultar la sección de Siglas y abreviaturas en caso de ser necesario.

[Volver a Cuadro 3](#)

Información General	
<b>Proceso de Producción:</b>	Encuesta Nacional de Participación en Asuntos Políticos y Públicos
<b>Objetivo:</b>	Generar información estadística sobre la experiencia y participación de las personas de 18 años y más que viven en México en la vida pública, en las elecciones y en la discusión de los asuntos públicos.
Actividades y Resultados	
<p><b>Fase 5 Procesamiento</b> Se llevó a cabo la integración de datos; clasificación y codificación; revisión y validación; edición e imputación; derivación de nuevas variables y unidades; cálculo de ponderadores; cálculo de agregaciones, y la finalización de los archivos de datos. Se obtuvo el conjunto de datos procesados para el análisis, integración y validación del procesamiento.</p> <p><b>Fase 6 Análisis de la producción</b> Se realizó la validación de borradores y resultados; se llevó a cabo la aplicación de controles a la difusión, así como a la finalización de los resultados, asegurando la calidad de la información producida para su uso y difusión.</p> <p><b>Fase 7 Difusión</b> Se llevó a cabo la actualización interna de estimaciones y cruces de información; la generación de productos internos; el análisis de resultados, y la atención de dudas, preservando los estándares de calidad institucionales.</p> <p><b>Fase 8 Evaluación del proceso</b> Se llevó a cabo la concentración de insumos, evaluación y determinación de un plan de acción que contribuya al proceso para su mejora en el ámbito conceptual, estadístico, operativo y metodológico.</p>	

Consultar la sección de Siglas y abreviaturas en caso de ser necesario.

[Volver a Cuadro 3](#)

Información General	
<b>Proceso de Producción:</b>	Módulo sobre Ciberacoso
<b>Objetivo:</b>	Generar información estadística que permita conocer la prevalencia del ciberacoso entre las personas de 12 años y más, y de aquella que vivió alguna situación en los últimos 12 meses, asimismo, la situación y caracterización del ciberacoso vivido, como la identidad, sexo y motivación de la persona acosadora, frecuencia del acoso y consecuencias en la víctima.
Actividades y Resultados	
<p><b>Fase 2 Diseño</b> Se llevó a cabo el diseño conceptual de los sistemas de producción y de los flujos de trabajo, y de la captación; la determinación del marco muestral y tipo de muestreo; el diseño del procesamiento y análisis de la producción, y el diseño del esquema de difusión de la encuesta. Se generaron los insumos necesarios conforme a las necesidades estructuradas que se tomarán como base.</p> <p><b>Fase 3 Construcción</b> Se realizó la construcción del instrumento de captación; configuración de flujos de trabajo; pruebas al sistema; prueba piloto, y la finalización del sistema de producción. Se obtuvieron los insumos para la producción de información.</p> <p><b>Fase 4 Captación</b> Se llevó a cabo la conformación del marco muestral y selección de la muestra, la preparación, ejecución y cierre de la captación. Se obtuvo como resultado la captación de información de la muestra seleccionada, asegurando la calidad de la información recolectada por medio de la supervisión de los procedimientos operativos.</p> <p><b>Fase 5 Procesamiento</b> Se llevó a cabo la integración de datos; clasificación y codificación; revisión y validación; edición e imputación; derivación de nuevas variables y unidades; cálculo de ponderadores; cálculo de agregaciones, y la finalización de los archivos de datos. Se obtuvo el conjunto de datos procesados para el análisis, integración y validación del procesamiento.</p> <p><b>Fase 6 Análisis de la producción</b> Se realizó la validación de borradores y resultados; se llevó a cabo la aplicación de controles a la difusión, así como a la finalización de los resultados, asegurando la calidad de la información producida para su uso y difusión.</p> <p><b>Fase 7 Difusión</b> Se llevó a cabo la actualización de los sistemas de salida, la generación de productos de difusión, la gestión de la publicación y promoción de los resultados, y el soporte a personas usuarias de información, atendiendo estándares de calidad institucionales.</p> <p><b>Fase 8 Evaluación del proceso</b> Se llevó a cabo la concentración de insumos, evaluación y determinación de un plan de acción que contribuya al proceso para su mejora en el ámbito conceptual, estadístico, operativo y metodológico.</p>	

Consultar la sección de Siglas y abreviaturas en caso de ser necesario.

[Volver a Cuadro 3](#)

**Desarrollo, Análisis e Indicadores de Gobierno**

<b>Información General</b>	
<b>Proceso de Producción:</b>	Centros de Justicia para las Mujeres
<b>Objetivo:</b>	Recabar información de los Centros de Justicia para las Mujeres sobre la gestión, infraestructura, operación, servicios y atención a las mujeres.
<b>Actividades y Resultados</b>	
<p><b>Fase 1 Documentación de necesidades</b> Se identificaron las adecuaciones a la normatividad, políticas y protocolos que rigen a los Centros de Justicia para las Mujeres (CJM).</p> <p><b>Fase 2 Diseño</b> Se hicieron ajustes al cuestionario conforme a la normatividad, políticas y protocolos de acuerdo con el análisis de resultados de la edición 2023.</p> <p><b>Fase 3 Construcción</b> Se realizó la construcción y prueba de la infraestructura informática de los cuestionarios y la página diseñada para la captación de información.</p> <p><b>Fase 4 Captación</b> Se capacitó al personal que realizó la captación y al personal de los CJM. Se realizó el operativo de captación con la participación de 76 CJM. Se registró la información, al tiempo que el personal del INEGI brindó asesoría y validó la información.</p> <p><b>Fase 5 Procesamiento</b> Se implementó una validación de la información registrada a partir de consultas directas a los CJM. Se realizó la clasificación, codificación, revisión, validación, edición e imputación de los datos, y la integración del conjunto de datos procesados.</p> <p><b>Fase 6 Análisis de la producción</b> Se avanzó en el análisis de datos para asegurar que la información producida sea apta para su uso y difusión. Se concluyó la validación e imputación de base de datos.</p> <p><b>Fase 7 Difusión</b> Se obtuvieron versiones preliminares de los productos para difusión de resultados como conjunto de tabulados, microdatos, documento de diseño, presentación de resultados nacional y estatales e indicadores de precisión estadística.</p> <p><b>Fase 8 Evaluación del proceso</b> Se avanzó en el cálculo de los indicadores de precisión estadística y en la generación de la memoria de resultados del operativo.</p>	

Consultar la sección de Siglas y abreviaturas en caso de ser necesario.

[Volver a Cuadro 3](#)

Información General	
<b>Proceso de Producción:</b>	Estadísticas sobre Personas Adolescentes en Conflicto con la Ley
<b>Objetivo:</b>	Sistematizar y proveer información estadística sobre adolescentes en conflicto con la ley en lo que refiere al proceso de justicia al que se encuentran sujetos en el Sistema de Justicia para Adolescentes, los derechos que les son garantizados durante dicho proceso, los recursos institucionales con los que cuenta el Sistema, así como el contexto y factores de vulnerabilidad que pasaron los adolescentes antes de ingresar al Sistema.
Actividades y Resultados	
<p><b>Fase 2 Diseño</b> Se revisó el marco jurídico nacional e internacional para fortalecer e integrar el marco conceptual del programa, a partir de este análisis, se definieron las variables, clasificaciones e indicadores que serían objeto de explotación estadística, asegurando su coherencia normativa, conceptual y analítica.</p> <p><b>Fase 5 Procesamiento</b> Se llevó a cabo la explotación y el cálculo de 95 variables e indicadores definidos en el marco conceptual del programa, a partir de información proveniente de las encuestas y censos nacionales de gobierno, se integraron los tabulados correspondientes a la serie estadística 2017–2023, garantizando su consistencia y comparabilidad.</p> <p><b>Fase 6 Análisis de la producción</b> Se analizó la calidad, consistencia y coherencia interna de los datos obtenidos y se elaboraron representaciones gráficas, tabulados y visualizaciones estadísticas para facilitar su interpretación y difusión.</p> <p><b>Fase 7 Difusión</b> Se difundió la información a través del sitio electrónico del INEGI.</p>	

Consultar la sección de Siglas y abreviaturas en caso de ser necesario.

[Volver a Cuadro 3](#)

## Información Geográfica y del Medio Ambiente

### Información Geográfica Básica

Información General	
<b>Proceso de Producción:</b>	Marco de Referencia Geodésico
<b>Objetivo:</b>	Producir, difundir, promover y conservar IIN relativa a la Red Geodésica Nacional, así como los marcos de referencia y los servicios geodésicos, a efecto de garantizar la referencia geográfica de los datos y productos estadísticos y geográficos generados.
Actividades y Resultados	
<p><b>Fase 4 Captación</b> Se cumplió con el establecimiento de marcas físicas y captación de Estaciones geodésicas Horizontales (EH) y Puntos para fines especiales (Pfe) y Estaciones Gravimétricas (EG); desniveles geométricos para Estaciones Verticales (EV), así como datos de la Red Geodésica Nacional Activa. Se supervisó la detección de riesgos para su prevención o corrección y asegurar la generación de información de calidad, pertinente, veraz y oportuna.</p> <p><b>Fase 5 Procesamiento</b> Se cumplió con la validación de marcas físicas y procesamiento de las estaciones geodésicas horizontales, Pfe y EG y se realizó la validación de desniveles geométricos para EV. Se cumplió con el 100 % de atención de solicitudes de personas usuarias de la red geodésica. Se dio mantenimiento al equipo geodésico y accesorios, y se actualizó el uso y funcionamiento de este. Se realizaron estudios para la actualización y mejora del marco de referencia y se produjo el Modelo nacional de alturas geoidales 2025.</p> <p><b>Fase 6 Análisis de la producción</b> Se cumplió con la validación e integración de marcas físicas, EH, Pfe, EV ajustadas, EG y desniveles geométricos generados. Se generó el informe de la verificación y/o recuperación de marcas físicas y el informe de la generación de datos de Red Geodésica Nacional. Se evaluó la calidad de la Red Geodésica Nacional.</p>	

Consultar la sección de Siglas y abreviaturas en caso de ser necesario.

[Volver a Cuadro 3](#)

Información General	
<b>Proceso de Producción:</b>	Tratamiento de Imágenes de Percepción Remota
<b>Objetivo:</b>	Captar, procesar, analizar y distribuir imágenes satelitales con la finalidad de ofrecer a los usuarios información que permita realizar análisis espaciales y multitemporales de los fenómenos ambientales, socioeconómicos y demográficos que se presentan en el país.
Actividades y Resultados	
<b>Fase 4 Captación</b> Se descargaron 6 300 imágenes Landsat 8/9 para el Cubo de Datos Geoespaciales de México.	
<b>Fase 5 Procesamiento</b> Se procesaron 6 300 imágenes Landsat 8/9 y se elaboran 144 celdas geográficas de los productos anuales Geomediana, Índice de Vegetación de Diferencia Normalizada e Índice de Clasificaciones de Agua desde el Espacio.	
<b>Fase 6 Análisis de la producción</b> Se generaron los productos anuales Geomediana, Índice de Vegetación de Diferencia Normalizada e Índice de Clasificaciones de Agua desde el Espacio.	

Consultar la sección de Siglas y abreviaturas en caso de ser necesario.

[Volver a Cuadro 3](#)

Información General	
<b>AAPI</b>	Imágenes del Territorio
<b>Objetivo:</b>	Brindar acceso a imágenes del territorio nacional, que satisfagan oportunamente los requerimientos de información de los diversos proyectos institucionales de índole geográfico y estadístico y que sean accesibles a las personas usuarias a través de aplicaciones informáticas generadas por el Instituto.
Actividades y Resultados	
<b>Fase 4 Captación</b> Se descargaron 133 393.57 km <sup>2</sup> de imágenes de satélite de muy alta resolución, 115 979 km <sup>2</sup> de imágenes para los PP Topografía, Red Nacional de Caminos y Actualización del Marco Geoestadístico (MG), y 17 414 km <sup>2</sup> para la ENA 2025. Se ajustaron 298 314 km <sup>2</sup> de imágenes descargadas de servicios <i>web</i> de 2024 y 2025. Estas imágenes ajustadas y recortadas (nivel 7 de la malla geoestadística) se entregaron a la base de datos para su incorporación al servicio de imágenes.	

Consultar la sección de Siglas y abreviaturas en caso de ser necesario.

[Volver a Cuadro 3](#)

Información General	
<b>Proceso de Producción:</b>	Topografía Base
<b>Objetivo:</b>	Representar la infraestructura, orografía, hidrografía y las poblaciones del país, registrando en ella todos los elementos y las relaciones que guardan entre sí. Contiene información sobre el relieve, rasgos hidrográficos, vegetación densa, áreas con actividades agrícolas, localidades y vías de comunicación, además de los nombres de los rasgos (toponimia) y las localidades.
Actividades y Resultados	
<p><b>Fase 4 Captación</b> Se obtuvieron datos generados por otros programas geográficos, instituciones y organismos, imágenes satelitales, y levantados en campo. Estos insumos se orientaron a la actualización del Conjunto Nacional de Información Topográfica a escala 1:50 000. Se identificaron 332 392 casos susceptibles de incorporación y actualización en el conjunto nacional.</p> <p><b>Fase 5 Procesamiento</b> Además de la integración de los datos actualizados, se ejecutaron procesos de estructuración, validación y control de calidad para la detección y corrección de inconsistencias, tanto en los atributos como en las geometrías de los objetos espaciales. Se procesaron 1 725 176 registros del Conjunto Nacional de Información Topográfica a escala 1:50 000.</p> <p><b>Fase 6 Análisis de la producción</b> Se realizó el cálculo del indicador de calidad Revisión de Consistencia Topológica del Conjunto Nacional de Información Topográfica a escala 1:50 000, con el fin de evaluar el cumplimiento de las reglas topológicas establecidas. Los resultados obtenidos permitieron identificar y atender inconsistencias, así como verificar que los datos vectoriales y los metadatos cumplieran con las especificaciones técnicas requeridas para su publicación.</p> <p><b>Fase 7 Difusión</b> Se publicó el Conjunto Nacional de Información Topográfica a escala 1:50 000. La difusión se realizó mediante un comunicado de prensa publicado en el sitio electrónico del INEGI, y la información se compartió a través de las redes sociales oficiales del INEGI.</p> <p><b>Fase 8 Evaluación del proceso</b> Se llevó a cabo un análisis integral del PT, de los reportes de avance mensual y de los metadatos del producto generado, los cuales permitieron valorar la eficiencia técnica y operativa del proceso de producción. Se evaluaron factores como el uso de herramientas de <i>software</i> libre y la optimización de recursos. Se generó el documento en el cual se determina que el esquema actual es exitoso y no requiere ajustes lo que justifica la no aplicación de un plan de acción para el siguiente ciclo de producción.</p>	

Consultar la sección de Siglas y abreviaturas en caso de ser necesario.

[Volver a Cuadro 3](#)

Información General	
<b>Proceso de Producción:</b>	Cartografía Batimétrica
<b>Objetivo:</b>	Proporcionar la cartografía batimétrica escala 1:1 000 000 con la representación del relieve submarino del territorio nacional para su uso en la generación del conocimiento y estudio de las formas del relieve marino.
Actividades y Resultados	
<p><b>Fase 5 Procesamiento</b> Se integraron datos nuevos a la nube de puntos Batimétricos del territorio marítimo de México. Se obtuvo una nube de puntos Batimétricos actualizada y adicionalmente se generó el Modelo Digital del Relieve Continental, Insular y Submarino de México.</p> <p><b>Fase 6 Análisis de la producción</b> Se realizaron pruebas con objeto de verificar la cobertura completa de los datos y congruencia de la Cartografía Batimétrica con datos de ecosondeo, así como la consistencia de la información generada con otras fuentes y tendencias, verificando la consistencia lógica, consistencia temática y conformidad con las especificaciones emitidas como la no respuesta y sesgos, discusión de los resultados y otros elementos que permitan emitir las advertencias necesarias para que las personas usuarias hagan uso adecuado de los resultados generados y comprobación de comparabilidad.</p>	

Consultar la sección de Siglas y abreviaturas en caso de ser necesario.

[Volver a Cuadro 3](#)

Información General	
<b>Proceso de Producción:</b>	Continuo Nacional de Curvas de Nivel
<b>Objetivo:</b>	Disponer del conjunto de datos del territorio nacional con la representación digital del relieve continental e insular para su uso en la generación del conocimiento y estudio de las formas del relieve.
Actividades y Resultados	
<p><b>Fase 5 Procesamiento</b> Se establecieron las bases de análisis para la mejora en exactitud del Continuo Nacional de Curvas de Nivel. Se inició la identificación de insumos referentes a Modelos Digitales de Elevación para su mejora.</p> <p><b>Fase 6 Análisis de la producción</b> Se realizaron pruebas con objeto de verificar la completitud de los datos de conformidad con otros productos cartográficos, consistencia lógica, exactitud temática, consistencia y comprobación de comparabilidad de la información generada con otras fuentes y tendencias.</p>	

Consultar la sección de Siglas y abreviaturas en caso de ser necesario.

[Volver a Cuadro 3](#)

Información General	
<b>Proceso de Producción:</b>	Línea de Costa
<b>Objetivo:</b>	Disponer del conjunto nacional de la línea de costa en función del relieve con la representación digital del límite que existe entre el mar y la tierra para su uso en la generación y promoción del conocimiento y estudio de los procesos que se desarrollan en la zona de costa de México.
Actividades y Resultados	
<p><b>Fase 5 Procesamiento</b> Se realizó el procesamiento de proyección de marea y el análisis de imágenes de satélite de alta resolución para definir y trazar la Línea de Costa para su actualización, y el procesamiento y análisis para la actualización del territorio insular. Se actualizó la línea de costa de México en función del relieve y los objetos insulares correspondientes al Territorio Insular Mexicano.</p> <p><b>Fase 6 Análisis de la producción</b> Se realizaron pruebas con objeto de verificar la cobertura completa de los datos, congruencia, continuidad de datos adyacentes, consistencia de la información generada con otras fuentes y tendencias y la no respuesta y sesgos.</p>	

Consultar la sección de Siglas y abreviaturas en caso de ser necesario.

[Volver a Cuadro 3](#)

Información General	
<b>Proceso de Producción:</b>	Modelos Digitales de Elevación
<b>Objetivo:</b>	Disponer de la representación del relieve mexicano en modelos digitales de elevación para la generación y promoción del conocimiento y estudio de las formas del relieve terrestre y de los objetos que hay sobre el terreno.
Actividades y Resultados	
<p><b>Fase 5 Procesamiento</b> Se realizó el procesamiento para la clasificación de datos de altimetría para generar los modelos digitales de superficie y terreno. Se obtuvieron 29 192 km<sup>2</sup> de datos sobre el relieve continental e insular en modelos digitales de elevación.</p> <p><b>Fase 6 Análisis de la producción</b> Se realizaron pruebas con objeto de revisar los indicadores de calidad, consistencia de la información generada con otras fuentes y tendencias y la comprobación de comparabilidad.</p>	

Consultar la sección de Siglas y abreviaturas en caso de ser necesario.

[Volver a Cuadro 3](#)

Información General	
<b>AAPI</b>	Nombres Geográficos
<b>Objetivo:</b>	Recopilar, identificar, captar, estructurar, registrar y mantener los conjuntos de datos toponímicos oficiales de los objetos espaciales del territorio nacional, así como los nombres históricos de las localidades y su derivación de lenguas nativas reconocidas mediante la revisión y análisis de la normatividad y metodologías que rigen esta actividad, con el fin de definir los procesos, técnicas y estrategias para la normalización de dicho atributo geográfico.
Actividades y Resultados	
<p><b>Fase 4 Captación</b> Se investigaron fuentes de información para los términos genéricos central de bomberos, central de policía, palacio de justicia, albergue, área de protección de flora y fauna, acuario, área de protección de recursos naturales, playa, santuario, monumento natural y pozo, captando un total de 23 808 topónimos para su estructuración.</p> <p><b>Fase 5 Procesamiento</b> Se estructuró, validó y registró toponimia en la base de datos del Registro de Nombres Geográficos Continentales, Insulares y de las Formas del Relieve Submarino con fines estadísticos y geográficos de 22 199 objetos geoespaciales. En el Archivo Histórico de Localidades se revisaron 2 478 municipios y se realizaron 54 365 actualizaciones a atributos de localidades.</p> <p><b>Fase 6 Análisis de la producción</b> Se actualizó el sistema de consulta del Registro de Nombres Geográficos Continentales, Insulares y de las Formas del Relieve Submarino con fines estadísticos y geográficos, para publicar un total de 14 231 nombres geográficos en el sitio electrónico del INEGI, y se dieron de baja 518 nombres por diversas cuestiones, como duplicidades o nombres no válidos, por lo que actualmente el sistema de consulta del Registro de Nombres Geográficos integra 2 047 694 nombres geográficos estructurados.</p>	

Consultar la sección de Siglas y abreviaturas en caso de ser necesario.

[Volver a Cuadro 3](#)

## Recursos Naturales y Medio Ambiente

Información General	
<b>Proceso de Producción:</b>	Hidrología
<b>Objetivo:</b>	Generar información geoespacial de hidrología subterránea y superficial a nivel nacional, que permita conocer las condiciones en las que se encuentra dicho recurso.
Actividades y Resultados	
<p><b>Fase 1 Documentación de necesidades</b> Se realizó la carga de evidencias correspondientes al ciclo de producción 2024-2030.</p> <p><b>Fase 2 Diseño</b> Se actualizó la metodología para generar los conjuntos de datos de Sistemas Regionales de Flujo de Aguas Subterráneas, y la metodología para clasificar terrenos sujetos a inundación y pantanos.</p> <p><b>Fase 3 Construcción</b> Se generaron las capas de nueve datos vectoriales que conforman los cuatro conjuntos de datos programados para 2025, consistentes en la Dirección de Flujo de agua subterránea, curvas de igual elevación del nivel estático, curvas de igual profundidad del nivel estático, resultados fisicoquímico de muestras de agua, y estructuras geológicas. Se generaron los conjuntos nacionales de pantanos y terrenos sujetos a inundación, rasgos hídricos y acuíferos.</p>	

Consultar la sección de Siglas y abreviaturas en caso de ser necesario.

[Volver a Cuadro 3](#)

Información General	
AAPI	Evaluación de Escenarios Ambientales
Objetivo:	Desarrollar una metodología que permita obtener un Índice de Integridad Ecológica, conociendo el estado de salud y valor de los servicios ambientales, en ecosistemas terrestres y de manglar. Estimar el almacenamiento y captura de carbono en manglares, en el marco de Cuentas Ecosistémicas Terrestres y Oceánicas de México. Ampliar a nivel de cuenca, el modelo de infiltración y escorrentía de la precipitación, para un ciclo de lluvia.
Actividades y Resultados	
<p><b>Fase 1 Documentación de necesidades</b> Se realizó el análisis sobre los indicadores utilizados en el Índice de Integridad Ecológica.</p> <p><b>Fase 2 Diseño</b> Se integró el procedimiento para obtener el Índice de Integridad Ecológica y carbono arbóreo de los ecosistemas de Manglar.</p> <p><b>Fase 3 Construcción</b> Se integró el informe y datos geoespaciales de los ecosistemas terrestres de México. Se generó el mapa de Integridad Ecológica de los ecosistemas de Manglar. Se obtuvo el cálculo de carbono arbóreo almacenado en los manglares mediante regionalización, utilizando 13 de las 14 regiones establecidas por la Comisión Nacional para el Conocimiento y Uso de la Biodiversidad. Se realizó la integración del procedimiento de evaluación de la calidad del Índice de Integridad Ecológica, bajo las normas y consideraciones establecidas en el SNEG.</p>	

Consultar la sección de Siglas y abreviaturas en caso de ser necesario.

[Volver a Cuadro 3](#)

Información General	
Proceso de Producción:	Uso de Suelo y Vegetación
Objetivo:	Actualizar la información geoespacial sobre uso del suelo y vegetación, referente a la distribución de los tipos de vegetación natural e inducida del territorio nacional, formas del terreno, erosión y mapeo digital de variables del suelo que indicarán la ubicación, distribución espacial y extensión de la vegetación, la condición y estado sucesional de la misma, así como el nivel y tipo de afectación de las comunidades vegetales y su dinámica de uso.
Actividades y Resultados	
<p><b>Fase 2 Diseño</b> Se concluyó el Diccionario de Datos, la metodología y se generó una estructura de geodatabase para el uso de una versión de <i>ArcGIS Enterprise</i> de modalidad multiusuario.</p> <p><b>Fase 4 Captación</b> Se generaron 119 tiles de información de uso del suelo y vegetación, para la actualización a serie VIII, bajo un esquema de seguimiento de producción y control de calidad basado en la ISO 19157 e ISO 2859. Se documentaron y supervisaron los avances del proceso por medio de reportes de edición elaborados por los especialistas temáticos, así como la aplicación de pruebas, para garantizar el cumplimiento de los estándares de calidad establecidos. Estas actividades se documentan a través de los reportes denominados F1 (avance de edición), F2 (bitácora de asesorías) y F3 (evaluación de calidad).</p> <p><b>Fase 5 Procesamiento</b> Se editaron 119 tiles sobre el tema de Uso del Suelo y Vegetación y se realizaron 30 salidas de verificación de campo. Se implementó el esquema de revisión mínima optimizada como control de calidad y supervisión.</p>	

Consultar la sección de Siglas y abreviaturas en caso de ser necesario.

[Volver a Cuadro 3](#)

Información General	
<b>AAPI</b>	Eje Temático del Agua
<b>Objetivo:</b>	Generar indicadores ambientales sobre el tema de agua, que respondan a la demanda de información sobre este recurso.
Actividades y Resultados	
<p><b>Fase 4 Captación</b> Se integró una base de datos con información proveniente de los Censos de Gobiernos Municipales y Demarcaciones Territoriales de la Ciudad de México, los Censos Económicos y la Encuesta Nacional sobre Uso del Tiempo, con el objetivo de generar indicadores en la temática de agua. Esta base de datos consolidó variables relevantes para garantizar la consistencia y comparabilidad de los datos.</p> <p><b>Fase 5 Procesamiento</b> A partir de la base de datos integrada, se conformaron tabulados con las series estadísticas y se llevaron a cabo los procedimientos necesarios para la generación de indicadores ambientales. Esta fase contempló la validación y homologación de conceptos, asegurando la calidad, coherencia y consistencia de la información.</p> <p><b>Fase 6 Análisis de la producción</b> Se generaron indicadores utilizando métodos estadísticos básicos, se elaboraron las hojas metodológicas y los formatos para la presentación de propuestas de IC del CNI, garantizando su alineación con políticas públicas, el ordenamiento jurídico-administrativo, estándares y compromisos establecidos por el Estado Mexicano.</p>	

Consultar la sección de Siglas y abreviaturas en caso de ser necesario.

[Volver a Cuadro 3](#)

Información General	
<b>Proceso de Producción:</b>	Agua Potable y Saneamiento
<b>Objetivo:</b>	Generar información estadística de las principales características ambientales, técnicas y administrativas de la prestación de los servicios de agua potable y saneamiento, así como captar información georreferenciada de la infraestructura y de los prestadores de estos servicios.
Actividades y Resultados	
<p><b>Fase 4 Captación</b> Se efectuaron las actividades de la captación del módulo Agua Potable y Saneamiento dentro del Censo Nacional de Gobiernos Municipales y Demarcaciones Territoriales de la Ciudad de México.</p> <p><b>Fase 6 Análisis de la producción</b> Se realizaron los análisis de consistencia y congruencia de los datos.</p>	

Consultar la sección de Siglas y abreviaturas en caso de ser necesario.

[Volver a Cuadro 3](#)

Información General	
<b>Proceso de Producción:</b>	Gestión del Medio Ambiente Estatal
<b>Objetivo:</b>	Generar información estadística básica sobre las principales características de la gestión ambiental de los gobiernos estatales del país.
Actividades y Resultados	
<p><b>Fase 4 Captación</b> Se efectuaron las actividades relacionadas con la captación del módulo Medio Ambiente dentro del Censo Nacional de Gobiernos Estatales.</p> <p><b>Fase 6 Análisis de la producción</b> Se realizaron los trabajos de validación y análisis de los datos captados. Se liberaron los resultados del módulo para su publicación en cuadros predefinidos o tabulados.</p>	

Consultar la sección de Siglas y abreviaturas en caso de ser necesario.

[Volver a Cuadro 3](#)

Información General	
<b>Proceso de Producción:</b>	Residuos Sólidos Urbanos
<b>Objetivo:</b>	Generar información estadística sobre la gestión de los residuos sólidos urbanos, así como, captar información georreferenciada de la infraestructura y de los prestadores de estos servicios.
Actividades y Resultados	
<p><b>Fase 4 Captación</b> Se efectuaron las actividades relacionadas con la captación del módulo Residuos Sólidos Urbanos dentro del Censo Nacional de Gobiernos Municipales y Demarcaciones Territoriales de la Ciudad de México.</p> <p><b>Fase 6 Análisis de la producción</b> Se realizaron los análisis de consistencia y congruencia de los datos captados.</p>	

Consultar la sección de Siglas y abreviaturas en caso de ser necesario.

[Volver a Cuadro 3](#)

### Información Geográfica para la Administración de Territorio

Información General	
<b>Proceso de Producción:</b>	Cartografía Urbana y Rural
<b>Objetivo:</b>	Mantener actualizada la cartografía urbana y rural y la cartografía del Marco Geoestadístico (MG), mediante el aprovechamiento de información geográfica referente a objetos espaciales ubicados en las localidades urbanas y rurales del territorio nacional.
Actividades y Resultados	
<p><b>Fase 4 Captación</b> Se realizó la digitalización en gabinete de 846 881 objetos espaciales y la captación en campo de 1 505 379. Se revisó y actualizó el Diccionario de Datos de la Cartografía Urbana y Rural y las guías y manuales operativos. Se brindó seguimiento y apoyo técnico al personal de la estructura territorial.</p> <p><b>Fase 5 Procesamiento</b> Se llevó a cabo la validación e integración de los objetos espaciales provenientes de los procesos de digitalización y captación, logrando un acumulado de poco más de 18.7 millones de objetos que fueron incorporados a la base de datos de la Cartografía Urbana y Rural.</p> <p><b>Fase 6 Análisis de la producción</b> Se integró y preparó el documento que consolida la información proveniente de los informes finales, en los cuales se detallan la problemática identificada y las soluciones implementadas durante el ciclo 2025. Este análisis permitió determinar e identificar áreas de oportunidad, así como programar los ajustes y mejoras necesarias en los procedimientos y aplicativos que se llevarán a cabo en 2026.</p>	

Consultar la sección de Siglas y abreviaturas en caso de ser necesario.

[Volver a Cuadro 3](#)

Información General	
<b>AAPI</b>	Normatividad, Registro y Estructuración de Información Catastral
<b>Objetivo:</b>	Desarrollar y actualizar la normatividad técnica en materia cartográfica y catastral e instrumentar el registro de la información catastral, a través de la investigación, análisis y evaluación de estándares nacionales e internacionales y de la creación de mecanismos operativos, para facilitar su integración y fortalecer el Registro Nacional de Información Geográfica.
Actividades y Resultados	
<p><b>Fase 2 Diseño</b> Se actualizaron los documentos metodología para elaborar el Registro de Información Catastral, las cédulas de Inscripción de Información Geográfica y de Identificación de UE y Unidades Generadoras de Información Geográfica, los manuales de usuario del Sistema de Inscripción de Información Catastral y del aplicativo <i>web</i> de la Clave Única del Registro del Territorio.</p> <p><b>Fase 4 Captación</b> Se integró información al inventario con las características de los productos catastrales que generan las instituciones <b>Responsables</b> de esta actividad en el país y al directorio de instituciones catastrales y registrales y a la base de datos geográfica para predios catastrales.</p> <p><b>Fase 5 Procesamiento</b> Se integró el Mapa Base Catastral a nivel nacional por tipo de tenencia de la propiedad pública, social y privada, y se generaron servicios de mapas Servicio Web de Mapas (WMS, por sus siglas en inglés) y Servicio Web de Entidades Geográficas (WFS, por sus siglas en inglés).</p> <p><b>Fase 6 Análisis de la producción</b> Se generaron los informes de las actividades de actualización del tablero de contribución, actualización de la Clave Única del Registro del Territorio, avance en el registro de información catastral, sobre las capacitaciones impartidas a las UE o a quien lo solicite sobre la información catastral y actividades realizadas en el CTE en Información Catastral y Registral.</p>	

Consultar la sección de Siglas y abreviaturas en caso de ser necesario.

[Volver a Cuadro 3](#)

Información General	
<b>Proceso de Producción:</b>	Información Catastral, Registral y Territorial
<b>Objetivo:</b>	Generar IEG de la gestión y desempeño de las instituciones que integran la administración pública de cada entidad, en las funciones de catastro, registro inmobiliario y territorio.
Actividades y Resultados	
<p><b>Fase 1 Documentación de necesidades</b> Se realizó la generación de un cuestionario <i>web</i> que permita a las UE acceder a este para su llenado.</p> <p><b>Fase 2 Diseño</b> Se definieron las funcionalidades de mejora en el Sistema de Seguimiento y la carga de cuestionarios municipales en el Sistema de Consulta con la correspondiente generación de la base de datos.</p> <p><b>Fase 3 Construcción</b> Se desarrollaron los cuestionarios municipales vía <i>web</i> y se adecuó el Sistema de Consulta para la carga de la información obtenida de las instituciones con atribuciones en las tres materias y de los dos censos estatal y municipal. Se realizó la programación de validaciones electrónicas a los siete cuestionarios.</p> <p><b>Fase 4 Captación</b> Se elaboraron nueve guías e instructivos como insumo para la capacitación brindada a la estructura; se dio asesoría durante todo el operativo y se llevó a cabo la validación de los instrumentos de captación estatales de las tres temáticas, generándose 368 comentarios que fueron atendidos previo a su liberación por parte de oficinas centrales. En el ámbito municipal se revisaron 1 552 cuestionarios emitiéndose 2 321 observaciones.</p> <p><b>Fase 5 Procesamiento</b> Se validó la correspondencia de información de instrumentos de captación firmados y sellados de las secciones de Catastro, Registro Público de la Propiedad y Planeación y Gestión Territorial, respectivamente, contra la información cargada en las bases de datos, para ratificar la veracidad de los datos obtenidos en el levantamiento. Se revisaron vectores teóricos para encontrar y corregir datos corruptos mediante la generación de 1 167 criterios de validación, y se generaron 101 tabulados.</p> <p><b>Fase 6 Análisis de la producción</b> Se generaron consultas que permiten verificar la inexistencia de campos vacíos en las bases de datos, se codificaron 106 preguntas y 10 complementos en la sección de Catastro, así como 75 preguntas y un complemento en la sección de Registro Público de la Propiedad.</p> <p><b>Fase 7 Difusión</b> Se elaboraron y publicaron los documentos, estado de la actividad territorial en México, una perspectiva a través de la Estrategia Nacional de Ordenamiento Territorial, análisis sobre la estructuración, desarrollo y gobernanza del territorio bajo los lineamientos de la Estrategia Nacional de Ordenamiento Territorial, y estado de la actividad registral en México y una perspectiva desde los principios básicos del Marco para la Administración Efectiva de la Tierra.</p>	

Consultar la sección de Siglas y abreviaturas en caso de ser necesario.

[Volver a Cuadro 3](#)

Información General	
<b>AAPI</b>	Información de Referencias Geográficas (Números Exteriores)
<b>Objetivo:</b>	Realizar la captación y el ajuste de las referencias geográficas puntuales de los predios o inmuebles (actividad agropecuaria, baldío, unidad económica, equipamiento urbano, infraestructura, instalación diversa, vivienda con unidad económica y vivienda) provenientes de diferentes fuentes de datos como la Georreferenciación de Domicilios y la Cartografía Urbana y Rural, con las referencias geográficas de los CE y el Censo de Población y Vivienda más reciente en gabinete, así como su verificación en campo.
Actividades y Resultados	
<p><b>Fase 4 Captación</b> Se actualizó la Guía para el Ajuste de Referencias Geográficas al Frente de Manzana. Se realizaron modificaciones al Diccionario de Datos y a los metadatos correspondientes al producto Información vectorial de localidades ameznadas y números exteriores. Se captaron e integraron a la base de datos más de 26.6 millones de puntos georreferenciados.</p> <p><b>Fase 5 Procesamiento</b> Se llevó a cabo el procesamiento de los 26.6 millones de puntos georreferenciados para su integración en la base cartográfica. Se actualizó el sistema de reporte de avance el cual permite dar seguimiento por entidad y por tipo de objeto.</p> <p><b>Fase 6 Análisis de la producción</b> Se revisaron, validaron y generaron los archivos vectoriales por localidad para la información vectorial de localidades ameznadas y números exteriores, que integran un total de 26.6 millones de puntos georreferenciados.</p> <p><b>Fase 8 Evaluación del proceso</b> Se elaboró el documento memoria técnica del proceso de captación, integración y validación de los números exteriores, en el que se detallan los aspectos relevantes ocurridos durante la captación en campo y gabinete. Este documento servirá como referencia para identificar áreas de oportunidad y optimizar su implementación en el próximo ciclo.</p>	

Consultar la sección de Siglas y abreviaturas en caso de ser necesario.

[Volver a Cuadro 3](#)

Información General	
<b>Proceso de Producción:</b>	Marco Geoestadístico (MG)
<b>Objetivo:</b>	Mantener actualizado el MG para referir geográficamente la información estadística de los censos y encuestas institucionales.
Actividades y Resultados	
<p><b>Fase 1 Documentación de necesidades</b> Se generaron 44 límites interestatales, 505 límites municipales transcritos y 12 informes hemerográficos relativos a límites político-administrativos estatales y municipales.</p> <p><b>Fase 2 Diseño</b> Se actualizaron los compendios del Marco Geoestadístico, Normatividad, Tratamiento y Aplicación.</p> <p><b>Fase 3 Construcción</b> Se homologaron los acervos históricos del MG correspondiente a los años 2017 al 2023, los cuales se publicaron en el producto Cartografía geoestadística histórica de México.</p> <p><b>Fase 4 Captación</b> Se recibieron 15 000 actualizaciones cartográficas durante la EIC 2025.</p> <p><b>Fase 5 Procesamiento</b> Se revisó la consistencia de las actualizaciones cartográficas recibidas durante el operativo de la EIC 2025 de acuerdo con los criterios del MG.</p> <p><b>Fase 6 Análisis de la producción</b> Se validó el producto Marco Geoestadístico (MG) que contiene actualizaciones y cortes mensuales del Catálogo Único de Claves de Áreas Estadísticas Estatales, Municipales y Localidades de 2025.</p> <p><b>Fase 7 Difusión</b> Se publicó la versión MG 2025.</p> <p><b>Fase 8 Evaluación del proceso</b> Se integró un documento con las áreas de oportunidad del archivo vectorial del MG 2025.</p>	

Consultar la sección de Siglas y abreviaturas en caso de ser necesario.

[Volver a Cuadro 3](#)

Información General	
<b>AAPI</b>	Administración del Territorio
<b>Objetivo:</b>	Realizar tareas técnicas de planeación, programación, implementación de estrategias de concertación, mecanismos de coordinación institucional e interinstitucional, así como la elaboración de diseños conceptuales y normatividad técnica. Asimismo, aprovechar la información de registros administrativos generada por las UE vigentes en materia de asentamientos humanos, ordenamiento territorial y desarrollo urbano, para fortalecer la integración de información en materia de Administración del Territorio.
Actividades y Resultados	
<p><b>Fase 2 Diseño</b> Se identificaron registros administrativos territoriales y se caracterizaron las necesidades de información en materia de ordenamiento territorial y desarrollo urbano que presentan las UE que cuentan atribuciones en estos temas. Se elaboró la Norma Técnica para el Intercambio e Integración de Información en materia de Ordenamiento Territorial y Desarrollo Urbano con fines estadísticos y geográficos, y se concluyó la primera revisión jurídica.</p> <p><b>Fase 3 Construcción</b> Se desarrolló la versión 1.0 del Sistema Colaborativo de Información Estadística y Geográfica para el Ordenamiento Territorial y Desarrollo Urbano.</p> <p><b>Fase 6 Análisis de la producción</b> Se publicaron los resultados nacionales y el documento metodológico del Índice Territorial Urbano y Rural. Se comenzó con el desarrollo de la herramienta informática que contiene el Sistema de Consulta y descarga de Información del Índice Territorial Urbano y Rural. Se actualizó el documento Panorama general de los instrumentos de planeación en materia territorial de las ciudades capitales en México. Se publicó en el sitio electrónico del INEGI el documento sobre la implementación de la metodología Grado de Urbanización.</p> <p><b>Fase 7 Difusión</b> Se llevaron a cabo capacitaciones sobre el uso de la Norma Técnica sobre Domicilios Geográficos a personal de diferentes dependencias gubernamentales, y de diferentes UA.</p>	

Consultar la sección de Siglas y abreviaturas en caso de ser necesario.

[Volver a Cuadro 3](#)

## Integración de Información Geoespacial

Información General	
<b>AAPI</b>	Desarrollo de Soluciones con Información Geoespacial
<b>Objetivo:</b>	Generar soluciones con información geoespacial para atender necesidades de las personas usuarias que requieren tener acceso a acervos de información integrada y con referencia geográfica para consulta, análisis o actualización. Asimismo, proporcionar herramientas que no requieran experiencia o conocimiento previo de parte de las personas usuarias en el manejo de la información geográfica, que facilitarán la carga de datos y la generación de mapas.
Actividades y Resultados	
<p><b>Fase 2 Diseño</b> Se definieron las mejoras funcionales de la plataforma Sistema de Operación Logística Geoespacial (SOLGEO) en sus componentes de planeación, cartografía y seguimiento, así como su personalización técnica para la operatividad de la EIC 2025 y la ENA. Se concluyó el diseño del módulo de consulta de resultados censales y de la nueva versión del Mapa Digital de México.</p> <p><b>Fase 3 Construcción</b> Se ejecutó el desarrollo y personalización de la plataforma SOLGEO para la EIC 2025 y la ENA, así como la primera etapa del sistema de consulta de la EIC y la nueva versión del Mapa Digital de México. Este avance se respaldó con el fortalecimiento de la infraestructura tecnológica mediante la adquisición e instalación de un servidor para el Cubo de Datos Geoespacial, 2 058 estaciones de trabajo y tabletas, y la gestión de 3 836 soportes informáticos.</p> <p><b>Fase 4 Captación</b> Se dio soporte a las aplicaciones de la SOLGEO en atención a la EIC y la ENA.</p>	

Consultar la sección de Siglas y abreviaturas en caso de ser necesario.

[Volver a Cuadro 3](#)

Información General	
AAPI	Servicios de Información Georreferenciada
<b>Objetivo:</b>	Proporcionar servicios de información georreferenciada en formatos y medios adecuados, para cubrir las necesidades de las personas usuarias.
Actividades y Resultados	
<p><b>Fase 2 Diseño</b> Se colaboró en el diseño de las especificaciones de metadatos bajo la Norma Técnica para la elaboración de Metadatos Geográficos, asegurando su compatibilidad con las bases de datos geoespaciales y definiendo los requerimientos técnicos de las herramientas informáticas de soporte.</p> <p><b>Fase 3 Construcción</b> Se desarrollaron y mantuvieron sistemas informáticos y servicios georreferenciados para el procesamiento, análisis y difusión de información geodesia, topografía, recursos naturales y marcos geoestadísticos conforme a la Norma Técnica de Metadatos. Estas actividades se sustentaron en la administración integral de servidores, almacenamiento y la atención de 3 836 soportes técnicos.</p> <p><b>Fase 4 Captación</b> Se gestionó la atención de requerimientos internos de información geoespacial y se brindó soporte especializado para la administración e integración de datos geográficos en las bases de datos institucionales, asegurando la disponibilidad y consistencia de los insumos.</p> <p><b>Fase 5 Procesamiento</b> Se realizaron actividades de revisión y procesamiento de información geográfica en las bases de datos institucionales, complementadas con el soporte técnico para la verificación de metadatos bajo la Norma Técnica para la elaboración de Metadatos Geográficos, asegurando la calidad y estandarización de los datos generados.</p> <p><b>Fase 6 Análisis de la producción</b> Se integró, resguardó y conservó la información y los metadatos difundidos en el acervo de la UGMA.</p> <p><b>Fase 7 Difusión</b> Se gestionó la publicación y actualización de contenidos, metadatos y servicios de información georreferenciada en el sitio electrónico del INEGI y el Centro Distribuidor de Metadatos. Se habilitaron aplicaciones informáticas y vistas geográficas para la consulta pública y requerimientos de información de personas usuarias internas y facilitando la explotación de los productos generados.</p>	

Consultar la sección de Siglas y abreviaturas en caso de ser necesario.

[Volver a Cuadro 3](#)

Información General	
AAPI	Generalización de Datos Multiescala
<b>Objetivo:</b>	Generar información geográfica a distintas escalas aplicando técnicas, algoritmos y herramientas para su integración a los productos cartográficos. Adaptar la representación de la información de escalas con mayor detalle a los distintos productos cartográficos, en lo que respecta al nivel apropiado conforme a la escala de salida y el propósito del mapa.
Actividades y Resultados	
<p><b>Fase 2 Diseño</b> Se realizó el análisis, diseño, desarrollo y pruebas de las herramientas de generalización cartográfica, y de las reglas de negocio requeridas para cada objeto geoespacial a generalizar.</p> <p><b>Fase 5 Procesamiento</b> Se aplicaron las herramientas de generalización a los datos preparados para su integración en productos cartográficos e incorporación a la base de datos multiescala.</p>	

Consultar la sección de Siglas y abreviaturas en caso de ser necesario.

[Volver a Cuadro 3](#)

Información General	
<b>AAPI</b>	Edición Cartográfica Temática y Topográfica
<b>Objetivo:</b>	Realizar la edición digital de la información de localidades urbanas y rurales, líneas eléctricas, puertos, faros, edificaciones, linderos, carreteras, terracerías, veredas, hidrografía (causes de ríos, arroyos, lagos, lagunas, mares, presas, bordos, estanques, acueductos), planimétrica y orografía (sierras, mesetas, cerros, valles), depresiones en las Cartas Topográficas y la vegetación, suelos, en cartas topográficas y temáticas de los conjuntos de datos escala 1:50 000, en los que está dividido el territorio nacional.

**Actividades y Resultados**

**Fase 5 Procesamiento**  
 Se realizó la integración y preparación de la información de los proyectos de edición, se editó, revisó y corrigió la información de los productos cartográficos, se respaldó y entregó al área generadora los archivos digitales para visto bueno, se generaron los archivos digitales GeoPDFs, Tif, y Gif programados en 2025.

Consultar la sección de Siglas y abreviaturas en caso de ser necesario.

[Volver a Cuadro 3](#)

Información General	
<b>Proceso de Producción:</b>	Red Nacional de Caminos
<b>Objetivo:</b>	Actualizar la información de la red única de transporte terrestre que integra las carreteras, vialidades y caminos del país, modelada y estructurada con las especificaciones técnicas para Sistemas Inteligentes de Transportes, para brindar a las personas usuarias la funcionalidad de ruteo en los servicios de mapas a través de internet, así como su disponibilidad de los datos vectoriales

**Actividades y Resultados**

**Fase 3 Construcción**  
 Se realizaron mejoras a las aplicaciones informáticas derivado del plan de acción de la evaluación del proceso y nuevas necesidades del PP.

**Fase 4 Captación**  
 Se administró, coordinó, supervisó, dio asesoría y seguimiento a los procesos de modelado, validación e integración del conjunto vectorial.

**Fase 5 Procesamiento**  
 Se aplicaron las validaciones topológicas y de atributos, se generaron reportes de casos para revisión y procesos correctivos definitivos.

**Fase 6 Análisis de la producción**  
 Se revisó y concretó la versión definitiva del producto y se generó el inventario desglosado por tipo de elemento.

**Fase 7 Difusión**  
 Se realizaron las gestiones para la publicación del producto. Se elaboró el comunicado de prensa que acompaña la publicación del producto.

**Fase 8 Evaluación del proceso**  
 Se realizó el análisis del proceso y las reglas del negocio.

Consultar la sección de Siglas y abreviaturas en caso de ser necesario.

[Volver a Cuadro 3](#)

Información General	
AAPI	Estandarización de Información Geoespacial
Objetivo:	Coordinar el desarrollo de disposiciones normativas técnicas del ámbito geográfico y del medio ambiente, observando la reglamentación vigente, así como los estándares nacionales e internacionales y las mejores prácticas en la materia, para regular la información geográfica que formará parte del SNIGMAOTU.
Actividades y Resultados	
<b>Fase 2 Diseño</b> Se trabajaron seis disposiciones normativas técnicas, y una fue aprobada por la JG para su publicación en el DOF en 2025.	

Consultar la sección de Siglas y abreviaturas en caso de ser necesario.

[Volver a Cuadro 3](#)

## Integración, Análisis e Investigación

### Análisis de la Información y Estudios Económicos

Información General	
Proceso de Producción:	Sistema de Indicadores Cíclicos
Objetivo:	Generar indicadores que permiten dar seguimiento oportuno al comportamiento de la economía mexicana, así como realizar comparaciones de esta con distintas economías a nivel mundial.
Actividades y Resultados	
<b>Fase 4 Captación</b> Se realizaron 12 ciclos de captación de series originales de los componentes de los indicadores coincidente y adelantado.	
<b>Fase 5 Procesamiento</b> Se realizaron 12 ciclos de procesamiento de series originales, desestacionalizadas y componente cíclico que conforman los indicadores compuestos, coincidente y adelantado.	
<b>Fase 6 Análisis de la producción</b> Se elaboraron 12 notas técnicas y documentos relacionados para su divulgación, incluyendo la documentación de entrega-recepción al área de difusión.	

Consultar la sección de Siglas y abreviaturas en caso de ser necesario.

[Volver a Cuadro 3](#)

## Investigación

Información General	
<b>Proceso de Producción:</b>	Bienestar Autorreportado
<b>Objetivo:</b>	Generar estadísticas de bienestar subjetivo, garantizando la comparabilidad con otros países integrantes de la OCDE, cubriendo la temática básica de dicha medición, con el fin de realizar las valoraciones que la propia población adulta en México está haciendo sobre su calidad de vida y lo que importa en ella.
Actividades y Resultados	
<p><b>Fase 1 Documentación de necesidades</b> Se documentaron necesidades para ampliar y fortalecer la medición del bienestar subjetivo en México. Esta fase justificó la inclusión de nuevas dimensiones como dolor físico, salud mental, soledad y bienestar económico subjetivo, así como la ampliación de la población objetivo a partir de los 12 años, contribuyendo al diseño de políticas públicas sensibles a brechas de bienestar.</p> <p><b>Fase 6 Análisis de la producción</b> Se generaron tabulados del universo de análisis del Módulo de Bienestar Autorreportado (BIARE) 2025. Los indicadores abarcan todos los fenómenos de interés, con desagregaciones por sexo y edad. El boletín de Indicador presenta indicadores de la población adulta urbana y la presentación de resultados ofrece indicadores adicionales para la población de 12 años a nivel nacional.</p>	

Consultar la sección de Siglas y abreviaturas en caso de ser necesario.

[Volver a Cuadro 3](#)

Información General	
<b>AAPI</b>	Investigación y Acceso a Microdatos
<b>Objetivo:</b>	Dirigir los proyectos de investigación, el Laboratorio de Ciencia de Datos y Métodos Modernos de Producción de Información, los eventos de divulgación y debate técnico científico, la revista técnico científica del INEGI, la cooperación con centros de docencia e investigación en materia de investigación, la formación y especialización de alto nivel de recursos humanos, y el acceso por parte de las personas usuarias especializadas a los microdatos de fuentes de información estadística disponibles desde el INEGI.
Actividades y Resultados	
<p><b>Fase 6 Análisis de la producción</b> Se aprobó el Programa Anual de Investigación 2026. Se inauguró la sede del Laboratorio de Microdatos en el Colegio de México. Se realizó el seminario Datos inclusivos, hacia la construcción de un enfoque diferencial e interseccional de la información estadística y geográfica en México. Inició la quinta generación de la Maestría en Análisis Estadístico y Computación. Se aprovecharon métodos y técnicas de ciencia de datos en la generación de IEG.</p>	

Consultar la sección de Siglas y abreviaturas en caso de ser necesario.

[Volver a Cuadro 3](#)



INSTITUTO NACIONAL DE ESTADÍSTICA Y GEOGRAFÍA | MÉXICO