INFORME 2013

ACTIVIDADES Y RESULTADOS

INSTITUTO NACIONAL
DE ESTADÍSTICA Y GEOGRAFÍA

Índice

Presentación 15

CAPÍTULO I
Resultados de la Ejecución del Programa Anual de Estadística y Geografía 2013

Introducción 21

1. Estructura del Programa Anual de Estadística y Geografía 2013 23

2. Resultados de la ejecución del PAEG 2013 26

2.1 Criterios para ordenar los resultados de la ejecución del PAEG 2013 26
2.2 Resultados según estatus de las Actividades específicas 26
2.2.1 Actividades específicas concluidas por Subsistema Nacional de Información e INEGI-UCC 27
2.2.2 Actividades específicas concluidas por Objetivo del PNEG 2010-2012 27
2.2.3 Principales resultados 28
2.2.4 Actividades específicas por concluir 32
2.2.5 Actividades específicas sin entregable 33

3. Fichas con los resultados de cada Actividad específica por estatus, Subsistema Nacional de Información, INEGI-UCC, según Objetivo del PNEG 2010-2012 33

Fichas de resultados:

I. Actividades específicas concluidas 35

- Subsistema Nacional de Información Demográfica y Social 37

  - Objetivo I:
  - E.I.2.2.1.1 Integrar los avances de los Comités Técnicos Especializados del Subsistema Nacional de Información Demográfica y Social 37
  - Objetivo IV:
  - E.IV.1.2.1.1 Actualizar el Inventario Nacional de Viviendas (INV) 38
  - E.IV.1.3.1.1 Realizar la Encuesta Nacional de Gastos de los Hogares (ENGASTO) 39
  - E.IV.1.3.1.2 Realizar la Encuesta sobre la Confianza del Consumidor (ENCO) 39
  - Objetivo V:
  - A.V.1.1.1.3 Elaborar una propuesta de nuevos Indicadores clave del mercado laboral 40
  - A.V.1.1.1.4 Indicadores clave del Sector Educativo 40
  - A.V.1.1.1.5 Proporcionar los insumos para los Indicadores clave del Sector Salud que formarán parte del Catálogo Nacional de Indicadores del SNIEG 41
  - Objetivo VI:
  - E.VI.4.1.1.1 Presentar los resultados de la Encuesta Nacional de Ingresos y Gastos en los Hogares (ENIGH 2012) 42
  - E.VI.4.1.1.2 Presentar los resultados del Módulo de Condiciones Socioeconómicas (MCS 2012) 42
  - E.VI.4.1.2.1 Realizar la Encuesta Nacional de Ocupación y Empleo (ENOE) 43

- Subsistema Nacional de Información Económica 44

  - Objetivo I:
  - F.I.2.2.1.1 Integrar los informes de actividades de los Comités Técnicos Especializados del Subsistema Nacional de Información Económica y analizar su cumplimiento 44
  - Objetivo II:
  - B.II.2.1.2.1 Alinear la propuesta metodológica para medir los acervos de capital con los lineamientos del SCN08 y con las sugerencias más recientes de los organismos internacionales especializados en la materia 45
  - B.II.2.1.2.2 Elaborar una propuesta metodológica para la generación de indicadores regionales de turismo 45
  - B.II.2.1.2.3 Perfeccionar el procedimiento de desestacionalización de series económicas con el paquete X12ARIMA 46

- B.II.2.1.2.4 Presentar la actualización de la Tabla de correlación entre la Tarifa de la Ley de los Impuestos Generales de Importación y de Exportación (TIGIE) y el Sistema de Clasificación Industrial de América del Norte (SCIAN) 46
- B.II.2.1.2.5 Proponer metodologías de cálculo para construir series históricas del PIB por entidad federativa 47
- B.II.2.1.2.6 Revisar y actualizar el catálogo de claves de pedimento aduanal 2013 para el cálculo de la Balanza Comercial de Mercancías de México 47
- F.II.2.2.1.1 Proporcionar apoyo, capacitación y asesoría para la implantación del SCIAN a las Unidades del Estado productoras de información estadística económica, que así lo soliciten; así como publicar el libro SCIAN 2013 48

Objetivo IV:

- B.IV.1.4.1.1 Homologar las bases de datos de los registros administrativos de las Unidades del Estado con el DENUE 49
- F.IV.1.4.1.1 Actualizar el DENUE; asignar la Clave Estadística Empresarial (CLEE) 49
- F.IV.1.5.1.1 Instrumentar el Sistema Integrado de Encuestas en Unidades Económicas 50
- F.IV.1.5.1.2 Producir Estadísticas de Coyuntura de los Sectores Construcción, Comercio al por Mayor y Comercio al por Menor, así como de Servicios a través de las encuestas mensuales 50
- F.IV.1.5.1.3 Producir la Estadística de Finanzas Públicas Estatales y Municipales 51
- F.IV.1.5.1.4 Producir la Estadística de la Industria Manufacturera, Maquiladora y de Servicios de Exportación 51
- F.IV.1.5.1.5 Producir los Indicadores de Opinión del Sector Manufacturero 52

Objetivo V:

- B.V.1.1.2.1 Elaborar propuesta de Indicadores clave para el Catálogo Nacional de Indicadores 53
- B.V.1.1.2.2 Elaborar propuestas de Indicadores para su inclusión en el Catálogo Nacional de Indicadores 54
- B.V.1.1.2.3 Elaborar una nueva propuesta de Indicadores clave de Estadísticas Macroeconómicas y de Cuentas Nacionales, de ser posible incorporando el contenido del Plan Nacional de Desarrollo 2013-2018 55
- B.V.1.1.2.5 Elaborar una propuesta de Indicadores clave para el Catálogo Nacional de Indicadores 56

Objetivo VI:

- B.VI.4.1.2.1 Elaborar propuesta para que la Encuesta sobre Investigación y Desarrollo Tecnológico, ESIDET, se considere Información de Interés Nacional 57
- F.VI.1.2.1.1 Generar insumos para el levantamiento de información de los Censos Económicos 2014 57
- F.VI.1.3.1.1 Concluir la Encuesta Nacional Agropecuaria 2012 (ENA 2012) 58
- F.VI.1.3.1.2 Consolidar el marco muestral del Sistema de Información Agropecuaria 59
- F.VI.2.1.1.1 Elaborar los productos de corto plazo del Sistema de Cuentas Nacionales de México, con el Cambio de Año Base a 2008 59
- F.VI.2.1.1.2 Elaborar los productos de corto plazo del Sistema de Cuentas Nacionales de México, Base 2003 61
- F.VI.2.1.2.1 Elaborar los productos regionales del Sistema de Cuentas Nacionales de México, con el Cambio de Año Base a 2008 63
- F.VI.2.1.2.2 Elaborar los productos regionales del Sistema de Cuentas Nacionales de México, Base 2003 64
- F.VI.2.1.3.1 Elaborar los productos anuales del Sistema de Cuentas Nacionales de México, Base 2008 65
- F.VI.2.1.4.1 Elaborar las Cuentas Satélite y sus indicadores relacionados, Base 2003 67
- F.VI.2.1.4.2 Elaborar las Cuentas Satélite y sus indicadores relacionados, Base 2008 68
- F.VI.2.1.5.1 Elaborar los productos de la Matriz Insumo Producto del Sistema de Cuentas Nacionales de México, Año Base 2008 70
- F.VI.3.1.1.1 Actualizar la base de ponderaciones del Índice Nacional de Precios al Consumidor 70
- F.VI.3.1.1.2 Calcular y publicar el Índice Nacional de Precios al Consumidor 71
- F.VI.3.1.2.1 Calcular y publicar el Índice Nacional de Precios Productor 71
- F.VI.4.1.2.1 Publicar la Balanza Comercial de Mercancías de México 71

– F.VI.4.1.2.2 Publicar la Encuesta Mensual de la Industria Manufacturera 72

▪ Objetivo VIII:

– B.VIII.1.1.1.1 Diseñar y operar un sitio para difundir IIN, Indicadores y otras informaciones sobre Ciencia, Tecnología e Innovación 73

– B.VIII.1.1.1.2 Elaborar una Guía Tutorial electrónica para el diseño, cálculo e interpretación de indicadores de ciencia, tecnología e innovación 73

▶ Subsistema Nacional de Información Geográfica y del Medio Ambiente 74

▪ Objetivo I:

– C.I.2.2.1.1 Elaborar el Programa de Trabajo 2013-2018, del Comité Técnico Especializado en Información Sobre Cambio Climático 74

– G.I.2.2.1.1 Elaborar el Programa de Trabajo 2013-2018, del Comité Técnico Especializado de Información Geográfica Básica 74

– G.I.2.2.1.2 Elaborar el Programa de Trabajo 2013-2018, del Comité Técnico Especializado en Información Catastral y Registral 75

– G.I.2.2.1.3 Elaborar el Programa de Trabajo 2013-2018, del Comité Técnico Especializado de Información en materia de Uso de Suelo, Vegetación y Recursos Forestales 75

– G.I.2.2.1.4 Elaborar el Programa de Trabajo 2013-2018, del Comité Técnico Especializado de Información en materia de Agua 76

– G.I.2.2.1.5 Elaborar el Programa de Trabajo 2013-2018, del Comité Técnico Especializado en Información sobre Emisiones, Residuos y Sustancias Peligrosas 76

▪ Objetivo II:

– G.II.2.1.3.1 Desarrollar documentos normativos en materia geográfica 77

▪ Objetivo IV:

– C.IV.1.6.1.3 Elaborar el diseño conceptual del Sistema de Información sobre Cambio Climático (SICC) 78

– C.IV.1.8.1.1 Generar la información de Uso del Suelo y Vegetación 2010-2011, escala 1:250 000 78

– C.IV.1.8.1.2 Actualizar la información catastral de la propiedad social 79

– G.IV.1.1.1.1 Actualizar el Marco Geoestadístico Nacional 80

– G.IV.1.8.1.1 Generar información de Erosión del Suelo 2007-2009, escala 1:250 000 80

– G.IV.1.8.1.3 Generar información de las Zonas Hidrogeológicas de México 81

– G.IV.1.8.1.4 Generar imágenes satelitales de alta resolución 81

▪ Objetivo V:

– C.V.1.1.3.1 Elaborar propuesta de Indicadores clave relativos a hidrocarburos, electricidad y eficiencia energética 82

– C.V.1.1.3.2 Elaborar propuestas de Indicadores clave en materia de Agua 83

– C.V.2.1.4.1 Elaborar propuesta de Información de Interés Nacional en materia de Sustancias Agotadoras de la Capa de Ozono 84

– G.V.2.1.3.1 Elaborar propuesta de Información de Interés Nacional sobre el Inventario del Territorio Insular Mexicano 85

▪ Objetivo VI:

– G.VI.4.1.3.1 Generar la Información de Interés Nacional correspondiente a información topográfica producida con base en la escala cartográfica 1:50 000 86

▪ Objetivo IX:

– C.IX.1.1.1.1 Capacitar a las Unidades del Estado o a quien lo solicite, sobre los diferentes documentos técnicos normativos vigentes relacionados con la materia catastral 87

▶ Subsistema Nacional de Información de Gobierno, Seguridad Pública e Impartición de Justicia 88

▪ Objetivo I:

– I.I.2.2.1.1 Integrar todos los programas de trabajo de los Comités Técnicos Especializados en los Subsistemas Nacionales de Información y determinar su cumplimiento 88

▪ Objetivo II:

– D.II.2.1.5.1 Coordinar la actualización de instrumentos de dirección, regulación y generación de información para el tema de Gobierno 89

- D.II.2.1.5.2 Coordinar la actualización de instrumentos de dirección, regulación y generación de información para el tema de Impartición de Justicia 89
- D.II.2.1.5.3 Coordinar la actualización de instrumentos de dirección, regulación y generación de información para el tema de Procuración de Justicia 90
- D.II.2.1.5.4 Coordinar la actualización de instrumentos de dirección, regulación y generación de información para los temas de Seguridad Pública y Sistema Penitenciario 90

- Objetivo IV:

- D.IV.1.7.1.1 Coordinar la actualización del Inventario Anual de Estructura Estadística para la generación de información en el tema de Gobierno 91
- D.IV.1.7.1.2 Coordinar la actualización del Inventario Anual de Estructura Estadística para la generación de información en el tema de Impartición de Justicia 91
- D.IV.1.7.1.3 Coordinar la actualización del Inventario Anual de Estructura Estadística para la generación de información en el tema de Procuración de Justicia 92
- D.IV.1.7.1.4 Coordinar la actualización del Inventario Anual de Estructura Estadística para la generación de información en los temas de Seguridad Pública y Sistema Penitenciario 92
- D.IV.1.7.1.5 Coordinar la actualización del marco conceptual para la generación de información en el tema de Gobierno 93
- D.IV.1.7.1.6 Coordinar la actualización del marco conceptual para la generación de información en el tema de Impartición de Justicia 93
- D.IV.1.7.1.7 Coordinar la actualización del marco conceptual para la generación de información en el tema de Procuración de Justicia 94
- D.IV.1.7.1.8 Coordinar la actualización del marco conceptual para la generación de información en los temas de Seguridad Pública y Sistema Penitenciario 94
- D.IV.1.7.1.9 Coordinar la realización de la Encuesta Nacional de Calidad e Impacto Gubernamental (ENCIG) 2013, bajo los principios de Información de Interés Nacional 95
- D.IV.1.7.1.10 Coordinar la realización de la Encuesta Nacional de Victimización de Empresas (ENVE) 2014, bajo los principios de Información de Interés Nacional 95

- Objetivo V:

- D.V.1.1.4.1 Promover la elaboración de propuestas de Indicadores clave, su integración y desarrollo, en materia de Información de Gobierno 96
- D.V.1.1.4.2 Promover la elaboración de propuestas de Indicadores clave, su integración y desarrollo, en materia de información de Impartición de Justicia 97
- D.V.1.1.4.3 Promover la elaboración de propuestas de Indicadores clave, su integración y desarrollo, en materia de información de Procuración de Justicia 98
- D.V.1.1.4.4 Promover la elaboración de propuestas de Indicadores clave, su integración y desarrollo, en materia de información de Seguridad Pública y Sistema Penitenciario 99
- D.V.2.1.5.1 Promover la elaboración de propuestas de Información de Interés Nacional en materia de Gobierno 100
- D.V.2.1.5.2 Promover la elaboración de propuestas de Información de Interés Nacional en materia de Seguridad Pública y Sistema Penitenciario 100

- Objetivo VI:

- D.VI.4.1.4.1 Coordinar la realización de la Encuesta Nacional de Victimización y Percepción sobre Seguridad Pública (ENVIPE) 2013, bajo los principios de Información de Interés Nacional 101
- D.VI.4.1.4.2 Coordinar la realización de la Encuesta Nacional de Victimización y Percepción sobre Seguridad Pública (ENVIPE) 2014, bajo los principios de Información de Interés Nacional 102
- D.VI.4.1.4.3 Coordinar la realización del Censo Nacional de Gobiernos Municipales y Delegacionales 2013, bajo los principios de Información de Interés Nacional 102
- D.VI.4.1.4.4 Coordinar la realización del Censo Nacional de Gobierno, Seguridad Pública y Sistema Penitenciario Estatales 2013, bajo los principios de Información de Interés Nacional 103
- D.VI.4.1.4.5 Coordinar la realización del Censo Nacional de Impartición de Justicia Estatal 2013, bajo los principios de Información de Interés Nacional 103
- D.VI.4.1.4.6 Coordinar la realización del Censo Nacional de Procuración de Justicia Estatal 2013, bajo los principios de Información de Interés Nacional 104

- **Objetivo IX:**
  - D.IX.1.1.1.1 Coordinar la implementación de talleres y cursos de capacitación a través del Centro de Excelencia, de manera conjunta entre UNODC y el INEGI para Información Estadística de Gobierno, Victimización, Percepción de la Seguridad Pública y Justicia 105
- **Objetivo X:**
  - D.X.1.1.3.1 Coordinar la implementación de actividades de investigación y generación de publicaciones a través del Centro de Excelencia, de manera conjunta entre UNODC y el INEGI, para Información Estadística de Gobierno, Victimización, Percepción de la Seguridad Pública y Justicia 106

▶ **Instituto Nacional de Estadística y Geografía, como Unidad Central Coordinadora del SNIEG** 107

- **Objetivo I:**
  - H.I.1.1.1.1 Integrar el Programa Anual de Estadística y Geografía 2014 107
  - H.I.1.1.1.2 Integrar el Programa Nacional de Estadística y Geografía 2013-2018 107
  - H.I.1.1.2.1 Coordinar la integración del Informe 2012 de Actividades y Resultados 108
  - H.I.1.2.1.1 Integrar el informe con los resultados de la evaluación del Programa Nacional de Estadística y Geografía 2010-2012 108
  - H.I.2.1.1.1 Dar seguimiento a la operación del Consejo Consultivo Nacional 109
  - H.I.2.1.2.1 Dar seguimiento a la operación de los Comités Ejecutivos de los Subsistemas Nacionales de Información 109
  - H.I.2.1.2.2 Elaborar el Informe 2012 de las actividades de los Comités de los Subsistemas Nacionales de Información 111
- **Objetivo II:**
  - H.II.1.1.1.1 Actualizar el Glosario de términos para la normatividad del SNIEG 112
  - H.II.1.1.1.2 Coordinar la integración de disposiciones normativas del SNIEG al Sistema de Compilación Normativa 112
  - H.II.1.1.2.1 Actualizar los contenidos de las Reglas para la integración y operación de los Comités Técnicos Especializados de los Subsistemas Nacionales de Información 113
  - H.II.3.1.2.1 Elaborar y publicar la normatividad para la prestación del Servicio Público de Información del SNIEG 113
- **Objetivo III:**
  - H.III.1.1.1.1 Incorporar a los órganos colegiados del Sistema a las comunidades del Sitio de Intercambio del SNIEG 114
  - H.III.1.1.3.1 Administrar el Portal del Sistema Nacional de Información Estadística y Geográfica 114
- **Objetivo IV:**
  - H.IV.1.9.1.1 Mantener actualizado el Registro Nacional de Información Geográfica (RNIG) 115
  - H.IV.1.10.1.1 Actualizar el Registro Estadístico Nacional (REN) 116
- **Objetivo VI:**
  - H.VI.5.1.1.1 Modernizar y actualizar el Sitio del Acervo de Información de Interés Nacional 117
- **Objetivo VII:**
  - H.VII.1.1.1.1 Actualizar el Sitio del Catálogo Nacional de Indicadores 118
- **Objetivo VIII:**
  - H.VIII.1.1.1.1 Elaborar comunicados de prensa mensuales sobre la Encuesta Nacional de Ocupación y Empleo 119
  - H.VIII.1.1.1.2 Elaborar comunicados de prensa sobre indicadores de corto plazo del Sistema de Cuentas Nacionales de México 119
  - H.VIII.1.1.1.3 Elaborar comunicados de prensa sobre la Balanza Comercial de Mercancías de México 120
  - H.VIII.1.1.1.4 Elaborar comunicados de prensa trimestrales sobre la Encuesta Nacional de Ocupación y Empleo 120
  - H.VIII.1.1.1.5 Proporcionar el Servicio Público de Información Estadística y Geográfica del SNIEG, a través de Internet 121
  - H.VIII.1.1.1.6 Publicar en Internet la Información de Interés Nacional en las fechas comprometidas en el Calendario de Información de Interés Nacional 121

- H.VIII.1.1.2.1 Difundir por medio de Internet y de los Centros de Información del INEGI, los metadatos o especificaciones concretas en la aplicación de las metodologías que se utilizaron en la elaboración de la Información de Interés Nacional 122
- H.VIII.1.1.3.1 Difundir por medio de Internet y de los Centros de Información del INEGI, los convenios de intercambio de información que celebra el INEGI con organismos o agencias nacionales o extranjeras 122
- H.VIII.1.1.5.1 Atender las solicitudes de Información de Interés Nacional provenientes del extranjero 123
- H.VIII.1.1.6.1 Difundir el Catálogo Nacional de Indicadores a través de Internet y de los Centros de Información del INEGI 123
- H.VIII.1.2.1.1 Proporcionar el Servicio Público de Información Estadística y Geográfica del SNIEG, a través de los Centros de Información del INEGI 123

Objetivo IX:

- H.IX.1.1.1.1 Coordinar la integración de las acciones de capacitación y actualización de los servidores públicos de las Unidades del Estado 124

Objetivo X:

- H.X.1.1.1.1 Elaborar una propuesta de temas de investigación en materia estadística para convocatorias 2013, del Fondo CONACYT – INEGI 125
- H.X.1.1.1.2 Realizar la publicación Realidad, datos y espacio. Revista Internacional de Estadística y Geografía 126
- H.X.1.1.1.3 Realizar seminarios de Información Estadística 127
- H.X.1.1.2.1 Elaborar una propuesta de temas de investigación en materia geográfica para convocatorias 2013, del Fondo CONACYT – INEGI 128
- H.X.1.1.2.2 Realizar seminarios de Información Geográfica 128

Objetivo XI:

- H.XI.1.1.2.1 Dar seguimiento a la operación del Comité Estatal de Información Estadística y Geográfica de cada entidad federativa 129

II. Actividades específicas por concluir 131

▶ Subsistema Nacional de Información Demográfica y Social 133

Objetivo II:

- A.II.2.1.1.1 Elaborar la norma técnica para incorporar la perspectiva de género en los proyectos estadísticos del SNIEG 133

Objetivo V:

- A.V.1.1.1.1 Elaborar e incorporar Indicadores del Sector Social al Catálogo Nacional de Indicadores 134
- A.V.2.1.1.1 Generar propuesta de Información de Interés Nacional del Sector Social. 134

▶ Subsistema Nacional de Información Económica 135

Objetivo V:

- B.V.1.1.2.4 Elaborar una propuesta de Indicadores clave del Sector Agropecuario para el Catálogo Nacional de Indicadores. 135

Objetivo IX:

- B.IX.1.1.1.1 Organizar el Segundo Taller de Indicadores de Ciencia, Tecnología e Innovación. 136

▶ Subsistema Nacional de Información Geográfica y del Medio Ambiente 137

Objetivo II:

- C.II.2.1.3.1 Elaborar y aplicar lineamientos para el intercambio de información catastral con las Unidades del Estado 137

Objetivo IV:

- C.IV.1.6.1.1 Elaborar el Catálogo Nacional de Sustancias Químicas. 138
- C.IV.1.6.1.2 Elaborar el Diagnóstico del Inventario Nacional de Residuos Peligrosos. 138
- G.IV.1.8.1.2 Generar información de las Cuencas Hidrográficas de México. 139

Objetivo V:

- C.V.2.1.3.1 Elaborar propuesta de Información de Interés Nacional para la información catastral de la propiedad pública federal. 140

- ▶ Instituto Nacional de Estadística y Geografía como Unidad Central Coordinadora del SNIEG 141
  - ■ Objetivo XI:
    - – H.XI.1.2.1.1 Elaborar el Programa Estatal de Estadística y Geografía del CEIEG de cada entidad federativa 141

III. Actividades específicas sin entregable 143

- ▶ Subsistema Nacional de Información Demográfica y Social 145
  - ■ Objetivo II:
    - – A.II.2.1.1.2 Marco conceptual del Registro Nacional de Alumnos, Maestros y Escuelas (RNAME) 145
  - ■ Objetivo V:
    - – A.V.1.1.1.2 Elaborar propuesta de Indicadores clave sobre el entorno de la vivienda 146

4. Otros resultados relevantes para el SNIEG 147

- ■ Nueva Información de Interés Nacional (IIN) e Indicadores Clave (IC)
  - – IIN: Sistema de Información sobre Nacimientos en el marco del sector salud 147
  - – IIN: Encuesta Nacional de Empresas Constructoras 147
  - – IIN: Origen y destino de la energía a nivel nacional 148
  - – IIN: Información Topográfica escala 1:50 000 148
  - – IIN: Carta de Uso del Suelo y Vegetación escala 1:250 000 148
  - – IC: Razón de médicos en instituciones públicas de salud en contacto con el paciente por cada mil habitantes 148
  - – IC: Índice de rezago social e Índice de la tendencia laboral de la pobreza 149
  - – IC: Trabajo y Previsión Social 149
  - – IC: Sector Educativo 149
  - – IC: Perspectiva de género 150
  - – IC: Ciencia, tecnología e innovación 150
  - – IC: Balanza Comercial de Mercancías de México 150
  - – IC: Macroeconómicos 151
  - – IC: Atmósfera 151
  - – IC: Turismo 152
  - – IC: Balanza Comercial de Mercancías de México 152

CAPÍTULO II
Informe de Actividades de los Comités de los Subsistemas Nacionales de Información

Introducción 155

1. Subsistema Nacional de Información Demográfica y Social 157
   - 1.1 Objetivo 157
   - 1.2 Comité Ejecutivo del SNIDS 157
     - 1.2.1 Integrantes 157
     - 1.2.2 Operación 157
     - 1.2.3 Temas abordados 158
   - 1.3 Comités Técnicos Especializados del SNIDS 160
     - 1.3.1 Operación 160
     - 1.3.2 Objetivos y temas 160
     - 1.3.3 Integrantes de los CTE 161
     - 1.3.4 Actividades 166

2. Subsistema Nacional de Información Económica 173
   - 2.1 Objetivo 173
   - 2.2 Comité Ejecutivo del SNIE 173
     - 2.2.1 Integrantes 173

2.2.2 Operación ... 174
2.2.3 Temas abordados ... 174
2.3 Comités Técnicos Especializados del SNIE ... 177
2.3.1 Operación ... 177
2.3.2 Objetivos y temas ... 177
2.3.3 Integrantes de los CTE ... 178
2.3.4 Actividades ... 181

3. Subsistema Nacional de Información Geográfica y del Medio Ambiente ... 188

3.1 Objetivo ... 188
3.2 Comité Ejecutivo del SNIGMA ... 188
3.2.1 Integrantes ... 188
3.2.2 Operación ... 188
3.2.3 Temas abordados ... 189
3.3 Comités Técnicos Especializados del SNIGMA ... 191
3.3.1 Operación ... 191
3.3.2 Objetivos y temas ... 191
3.3.3 Integrantes de los CTE ... 191
3.3.4 Actividades ... 193

4. Subsistema Nacional de Información de Gobierno, Seguridad Pública e Impartición de Justicia ... 197

4.1 Objetivo ... 197
4.2 Comité Ejecutivo del SNIGSPIJ ... 198
4.2.1 Integrantes ... 198
4.2.2 Operación ... 198
4.2.3 Temas abordados ... 198
4.3 Comités Técnicos Especializados del SNIGSPIJ ... 200
4.3.1 Operación ... 200
4.3.2 Objetivos y temas ... 200
4.3.3 Integrantes de los CTE ... 201
4.3.4 Actividades ... 203

5. Consideraciones finales ... 208

CAPÍTULO III
Informe Anual de Actividades del INEGI y sobre el Ejercicio del Gasto, incluyendo las Observaciones Relevantes del Auditor Externo

Introducción ... 213

► Planeación, Coordinación, Seguimiento y Evaluación del Sistema Nacional de Información Estadística y Geográfica ... 215

1. Actividades de la Junta de Gobierno ... 217

1.1 Acuerdos de la Junta de Gobierno relacionados con el Sistema Nacional de Información Estadística y Geográfica ... 217
1.1.1 Programas contemplados en el artículo 9 de la LSNIEG ... 217
1.1.2 Indicadores Clave e Información de Interés Nacional ... 218
1.1.3 Órganos colegiados del SNIEG ... 222
1.1.4 Normas y lineamientos del SNIEG ... 222
1.2 Acuerdos de la Junta de Gobierno aplicables al INEGI ... 225

2. Coordinación del Sistema Nacional de Información Estadística y Geográfica ... 227

2.1 Actividades y Resultados de la Planeación e Infraestructura del SNIEG ... 227
2.1.1 Informes de resultados del SNIEG ... 227
2.1.2 Planeación del SNIEG ... 228
2.1.3 Catálogo Nacional de Indicadores ... 230

2.1.4 Infraestructura del SNIEG ... 231
2.2 Actividades y resultados de Coordinación de los Subsistemas Nacionales de Información Estadística y Geográfica ... 233
2.2.1 Operación y seguimiento de los Órganos Colegiados ... 233
2.2.2 Normatividad del SNIEG ... 235
2.2.3 Capacitación y actualización de las Unidades del Estado ... 236
2.3 Operación Regional ... 236
2.3.1 Seguimiento a la gestión de Direcciones Regionales y Coordinaciones Estatales ... 236
2.3.2 Vinculación con las entidades federativas ... 241
2.3.3 Promoción para el uso de la información ... 242

3. Vinculación y Servicio Público de Información ... 242

3.1 Servicio Público de Información ... 242
3.1.1 Divulgación ... 242
3.1.2 Servicios de información ... 243
3.1.3 Investigación y estrategias de Mercado ... 245
3.1.4 Producción editorial ... 246
3.1.5 Acceso a microdatos ... 246
3.2 Asuntos Internacionales ... 247
3.2.1 Cooperación internacional bilateral ... 247
3.2.2 Cooperación internacional multilateral ... 251
3.2.3 Instrumentos jurídicos suscritos por el INEGI ... 256
3.2.4 Capacitación internacional ... 256
3.2.5 Reconocimiento internacional al INEGI en la comunidad estadística y geográfica ... 257
3.3 Vinculación con Sectores Estratégicos ... 258
3.3.1 INEGI a la Mano ... 258
3.4 Vinculación con los Poderes Legislativo y Judicial ... 259

► Producción y Difusión de Información Estadística y Geográfica ... 263

4. Estadísticas Sociodemográficas ... 265

4.1 Censo de Población y Vivienda ... 265
4.1.1 Censo de Escuelas, Alumnos y Maestros de Educación Básica y Especial ... 265
4.1.2 Conteo de Población y Vivienda 2015 ... 266
4.1.3 Inventario Nacional de Viviendas ... 266
4.1.4 Censo de Población y Vivienda 2010 ... 266
4.2 Encuestas Sociodemográficas y Registros Administrativos ... 267
4.2.1 Encuestas nacionales ... 267
4.2.2 Registros administrativos (Estadísticas Vitales y Sociales) ... 273
4.3 Infraestructura Estadística ... 273
4.3.1 Desarrollo de procesos estadísticos ... 273
4.3.2 Estandarización de clasificaciones y contenidos sociodemográficos ... 274

5. Estadísticas Económicas ... 275

5.1 Censos Económicos y Encuestas Agropecuarias ... 275
5.1.1 Censos Económicos ... 275
5.1.2 Censo y Encuestas Agropecuarias ... 276
5.1.3 Directorio Estadístico Nacional de Unidades Económicas ... 276
5.2 Encuestas Económicas y Registros Administrativos ... 277
5.3 Cuentas Nacionales ... 281
5.4 Índices de Precios ... 283
5.5 Normatividad y Metodología Conceptual ... 284
5.6 Marcos y Muestreo ... 285

6. Geografía y Medio Ambiente 286

6.1 Información Geográfica Básica 286
6.1.1 Marco Geodésico Nacional 286
6.1.2 Límites y Marco Geoestadístico Nacional 291
6.2 Recursos Naturales y Medio Ambiente 292
6.2.1 Recursos Naturales 292
6.2.2 Medio Ambiente 293
6.3 Integración de Información Geoespacial 294
6.4 Actividades Interinstitucionales 299
6.4.1 Participación en Grupos de Trabajo Internacionales 299
6.5 Normatividad y Desarrollo Tecnológico 299
6.6 Información Catastral y Registral 301

7. Integración, Análisis e Investigación 303

7.1 Integración de Información 303
7.2 Análisis y Estudios Económicos 305
7.3 Investigación 306
7.3.1 Investigación 306
7.3.2 Vinculación con Instituciones Académicas 309
7.3.3 Seminarios de Información Estadística y Geográfica 311
7.4 Sistema de Seguridad de la Información 311

8. Gobierno, Seguridad Pública y Justicia 313

8.1 Censos y Encuestas Nacionales de Gobierno 313
8.1.1 Censos Nacionales de Gobierno 313
8.1.2 Encuestas Nacionales en Hogares y Unidades Económicas 314
8.2 Gestión del Subsistema Nacional de Información de Gobierno, Seguridad Pública e Impartición de Justicia 317
8.3 Desarrollo del SNIGSPIJ 319
8.3.1 Generación de Estadísticas Básicas y Derivadas 319
8.3.2 Análisis y Producción Editorial 319
8.3.3 Participación en Grupos de Trabajo Interinstitucionales 320
8.4 Centro de Excelencia INEGI – UNODC 321
8.5 Proyección Internacional 322

9. Comunicación 324

9.1 Comunicación social 324

10. Direcciones Regionales 327

11. Administración - Informática 328

11.1 Servicios y Productos Informáticos 328
11.2 Infraestructura Informática 330

► Actividades de Apoyo Administrativo 331

12. Actividades de Apoyo Administrativo 333

12.1 Asuntos Jurídicos 333
12.1.1 Asesoría y Consultoría Jurídica 333
12.1.2 Asuntos Contenciosos 333
12.2 Recursos Humanos 335
12.2.1 Servicio Profesional de Carrera 335
12.2.2 Administración del Personal, de Sueldos y Prestaciones Sociales 336
12.2.3 Comunicación Organizacional 337

12.2.4 Capacitación y Calidad ... 337
12.3 Recursos Financieros ... 338
12.3.1 Tesorería ... 338
12.3.2 Contabilidad Gubernamental y Armonización Contable ... 339
12.4 Recursos Materiales y Servicios Generales ... 339
12.5 Transparencia y Acceso a la Información Pública ... 345
12.5.1 Atención a Solicitudes de Información ... 345
12.5.2 Instancias de Transparencia y Acceso a la Información Pública ... 346
12.5.3 Mejora Regulatoria y Normatividad ... 347

13. Informe del Ejercicio del Gasto ... 348

13.1 Informe del Ejercicio del Gasto ... 348
13.2 Cumplimiento de Metas Programáticas ... 353

► **Actividades de Apoyo a la Función Pública y el Buen Gobierno** ... 363

14. Control y Vigilancia ... 365

14.1 Contraloría Interna ... 365
14.1.1 Auditorías ... 365
14.1.2 Control y Evaluación ... 367
14.1.3 Quejas y Responsabilidades ... 368
14.1.4 Otras actividades ... 369
14.2 Opinión del Auditor Externo ... 369

Glosario ... 373

Siglas y abreviaturas ... 377

Anexo ... 391

Presentación

El Instituto Nacional de Estadística y Geografía (INEGI) en su carácter de organismo público con autonomía técnica y de gestión, personalidad jurídica y patrimonio propios, responsable de normar y coordinar el Sistema Nacional de Información Estadística y Geográfica y con fundamento en el artículo 86, fracciones I, II y III de la Ley del Sistema Nacional de Información Estadística y Geográfica (Ley del SNIEG) presenta al Ejecutivo Federal y al Congreso de la Unión su Informe Anual de Actividades y Resultados correspondiente al periodo del primero de enero al 31 de diciembre de 2013.

El Informe comprende tres capítulos en atención a las fracciones del artículo 86 de la Ley del SNIEG:

- Primero, en cumplimiento de la fracción I, se presentan los resultados de la ejecución del Programa Anual de Estadística y Geografía (PAEG) 2013.

- Segundo, conforme lo establece la fracción II, se publican las actividades de los Comités de los Subsistemas Nacionales de Información.

- Tercero, como lo señala la fracción III, se informa sobre las actividades del INEGI realizadas durante 2013, el ejercicio del gasto efectuado, así como el dictamen formulado por los Auditores Independientes.

En cuanto a los aspectos programáticos, las tareas realizadas en 2013 por las Unidades del Estado que participan en el Sistema, además del INEGI en su papel de Unidad Central Coordinadora del SNIEG, consistieron en la ejecución de las Actividades específicas[1] inscritas en el PAEG 2013 y en el registro de las Actividades específicas a desarrollar en el año 2014.

En el presente Informe se exponen los resultados alcanzados en las 145 Actividades específicas registradas en el PAEG 2013; siendo éste el último de los programas operativos que fue alineado al Programa Nacional de Estadística y Geografía (PNEG) 2010-2012.

En cuanto a la integración del PAEG 2014 se registraron 188 Actividades específicas y 275 entregables, con la participación de 27 Unidades del Estado adscritas a 31 Comités Técnicos Especializados que forman parte de los Subsistemas Nacionales de Información, además del INEGI en su papel de Unidad Central Coordinadora del Sistema.

Es importante destacar la mayor participación de los Comités Técnicos Especializados (CTE), Órganos Colegiados de los Subsistemas Nacionales de Información, a través de los cuales participan las Unidades del Estado en el registro de Actividades específicas en los Programas Anuales de Estadística y Geografía, al pasar de 20 en 2012 a 31 CTE en 2014.

Respecto a las actividades realizadas en el 2013 por los Comités Ejecutivos y Comités Técnicos Especializados de los cuatro Subsistemas Nacionales de Información, se identifican los avances más importantes para contribuir al desarrollo del Sistema, entre otros:

- Se mantuvo la continuidad en la operación de los órganos colegiados, en el marco del Programa Anual de Estadística y Geografía 2013, así como de los programas de mediano y largo plazo del SNIEG.

- Se incrementó número de aportaciones de los órganos colegiados con nuevos temas, proyectos y actividades en cada Subsistema.

- Las actividades de los órganos colegiados de los Subsistemas reforzó el desarrollo del SNIEG, a partir de los resultados obtenidos en el 2013 que se reflejan en las propuestas aprobadas por la Junta de

[1] Conjunto de acciones o tareas a realizar por las Unidades del Estado y el INEGI, como Unidad Central Coordinadora del SNIEG, durante el año y que generar uno o varios entregables en el periodo.

Gobierno y publicadas en el DOF, relativas a 5 propuestas de Información de Interés Nacional y 89 Indicadores Clave.

- El Sistema amplió su cobertura tanto temática como de transversalidad con la creación de cinco nuevos CTE en materia de: Información de Juventud, Información de Cultura Física y Deportes, Información sobre la Prevención Social de la Delincuencia, Información de Datos Abiertos y Sociedad de la Información.

Con respecto al desempeño de las Unidades Administrativas del INEGI y el ejercicio del gasto, en el curso del año se cumplieron plenamente lo objetivos y metas incorporados al Programa Anual de Trabajo 2013.

En cuanto a las actividades de planeación, coordinación, seguimiento y evaluación del SNIEG destaca:

- *Junta de Gobierno*. En las 11 sesiones que se celebraron a lo largo del año, la Junta de Gobierno evaluó y aprobó 94 solicitudes de acuerdo, que inciden de manera directa en el desarrollo de las actividades del Sistema Nacional de Información Estadística y Geográfica y del INEGI. En estas sesiones se aprobaron, entre otros asuntos, el Programa Anual de Estadística y Geografía 2013 y el Programa Nacional de Estadística y Geografía 2013-2018, así como el Programa Anual de Investigación del INEGI 2013, Programa Anual de Estadística y Geografía 2014 y el Programa Anual de Trabajo 2014 del Instituto.

  Este año la Junta de Gobierno determinó como Información de Interés Nacional los temas relativos al Sistema de Información sobre Nacimientos (SINAC), el Origen y Destino de la Energía a Nivel Nacional, la Encuesta Nacional de Empresas Constructoras (ENEC), la Información Topográfica escala 1:50 000, la Información Uso del Suelo y Vegetación escala 1:250 000 y el Inventario de Sustancias Agotadoras de la Capa de Ozono. En el año también se enriqueció el Catálogo Nacional de Indicadores con la aprobación de la incorporación de 89 Indicadores Clave en materia de trabajo y previsión social, de impartición y procuración de justicia, de ciencia, tecnología e innovación, del desempeño macroeconómico y las finanzas públicas, de la evolución de los precios y la actividad turística y, finalmente, de información con perspectiva de género. Gracias a ello éste Catálogo está integrado ahora por 163 Indicadores Calve.

- *Coordinación del SNIEG*. Se integraron el Informe 2012 de Actividades y Resultados del SNIEG y el de resultados y evaluación del Programa Nacional de Estadística y Geografía 2010-2012, así como los reportes de avances en la ejecución del Programa Anual de Estadística y Geografía 2013. También se elaboraron el Programa Anual de Estadística y Geografía 2013, el Programa Anual de Estadística y Geografía 2014 y el Programa Nacional de Estadística y Geografía 2013-2018. En el curso del año se actualizó y precisó conceptualmente tanto el Registro Estadístico Nacional, como algunos de sus componentes como el Inventario Nacional de Estadística del Sector Público, el Registro Nacional de Información Geográfica, el Directorio Nacional de Unidades Generadores de Información Geográfica, el Inventario Nacional de Información Geográfica y el Inventario Nacional de Registros Administrativos. En cuanto a la coordinación de los Subsistemas Nacionales de Información Estadística y Geográfica, en el año se avanzó en la operación del Consejo Consultivo Nacional, los cuatro Comités Ejecutivos y los 35 Comités Técnicos Especializados de los Subsistemas Nacionales de Información. Se avanzó a su vez en el desarrollo y actualización de la normatividad del SNIEG. En el curso del año se llevó a cabo y monitoreó el desarrollo del Programa Anual de Capacitación y Actualización dirigido a servidores públicos de las Unidades del Estado integrantes del SNIEG. También se monitoreo y evaluó el desempeño de las Direcciones Regionales y las Coordinaciones Estatales que son las unidades básicas para el trabajo operativo que el Instituto realiza en las diferentes regiones del país. 2013 también fue un año donde se fortaleció el desarrollo de los sistemas de información estadística y geográfica en las gobiernos estatales y municipales, así como en la promoción de la cultura estadística entre los diferentes actores sociales, económicos y políticos de las 32 entidades federativas.

- *Vinculación y Servicio Público de la Información*. En las tareas asociadas al Servicio Público de Información destaca el fortalecimiento de la difusión de información estadística y geográfica en el sistema nacional de educación básica, la actualización y promoción de la sección Cuéntame de México en el portal institucional en Internet, y la elaboración de una cada vez más amplia y atractiva canasta

de productos y servicios bajo diferentes formatos. En el año se atendieron a poco más de 204 mil usuarios mediante las más diversas modalidades y ventanillas de servicio de los 35 Centros de Información distribuidos en todo el país. Adicional a ello en el año se recibieron alrededor de 15 millones de visitas en el sitio del INEGI en Internet y se consultaron poco más de 477 millones de páginas, a lo que debe añadirse la generación de 3 317 productos editoriales (707 impresos y 2 609 digitales).

Este año se incorporaron a la Normateca institucional los Lineamientos para el Desarrollo y Publicación de Productos del Instituto Nacional de Estadística y Geografía y se actualizó el acervo bibliográfico de la Red de Consulta Externa así como el acervo documental estadístico y geográfico susceptible de consulta y descarga en el sitio del Instituto en Internet. Este año también se dio un énfasis especial a las vinculaciones del INEGI tanto con los Poderes Legislativos como ante los más diversos sectores sociales y empresariales del país. Como en años pasados, en 2013 se desplegó una intensa y muy productiva labor de cooperación, capacitación y asistencia técnica con instituciones estadísticas, multilaterales y de varios países, al tiempo que se cumplieron puntualmente cada uno de los compromisos en materia estadística y geográfica que el Instituto tiene ante diversos organismos internacionales;

En el ámbito de la producción y difusión de información estadística y geográfica –las actividades sustantivas del Instituto- en 2013 sobresale lo siguiente:

- *Estadísticas Sociodemográficas*. La realización, por vez primera en la historia del país, del Censo de Escuelas, Alumnos y Maestros de Educación Básica y Especial (CEMABE). Este censo implicó visitar 61 989 localidades en todos los municipios del país, la movilización y capacitación de 17 281 personas, el levantamiento de información en 236 711 centros de trabajo y la aplicación de cuestionarios a poco más de 1.9 millones de personas. En 2013 también se preparó el levantamiento del Conteo de Población y Vivienda 2015 y la publicación de la versión 3 del Inventario Nacional de Vivienda.

  Este año se realizaron las encuestas nacionales de Ocupación y Empleo, Confianza del Consumidor, la Encuesta sobre el Derecho de Acceso a la Información Pública Gubernamental, la Encuesta de Percepción Pública de la Ciencia y la Tecnología en México, y la Encuesta de Gasto de los Hogares Mexicanos en Viajes Nacionales. También se levantaron el Módulo sobre Bienestar Auto Reportado, el Módulo sobre Práctica Deportiva y Ejercicio Físico, y la Encuesta Nacional de Seguridad Pública Urbana. De manera complementaria a ello, en el año se concluyó la integración de la Base de Datos de la Encuesta Nacional de Gastos de los Hogar 2012, de la Encuesta Nacional de Ingresos y Gastos de los Hogares 2012 y del Módulo de Condiciones Socioeconómicas 2012. En el curso del año se concluyó asimismo la elaboración del Marco Nacional de Viviendas y la actualización de listados para la selección de las muestras de todas las encuestas en viviendas, así como el diseño estadístico de las mismas.

- *Estadísticas Económicas*. Este año se realizaron los trabajos preparativos de los Censos Económicos 2014. Entre ellos está la Consulta Pública de los Censos Económicos, consulta centrada en la metodología y logística del proyecto. A partir de ello se realizó una nueva versión del Cuestionario Básico para el Operativo Masivo, el Cuaderno de Ejercicios para el Cuestionario Básico, el documento metodológico para el tratamiento de la información, el referido al procedimiento de la clasificación económica y los manuales de procedimientos para las figuras operativas de todos los grupos de levantamiento. También se actualizó y difundió el Directorio Estadístico Nacional de Unidades Económicas, así como los resultados del Análisis de la Demografía de los Establecimientos 2012.

  Se realizaron, entre otras, las encuestas mensuales de la Industria Manufacturera, de Empresas Constructoras, de Opinión Empresarial, de Establecimientos Comerciales, de Servicios, así como las encuestas anuales de Empresas Constructoras, de la Industria Manufacturera, de Comercio, de Servicios Privados No Financieros y de Transporte. Se realizó también la Encuesta sobre Tecnologías de la Información y las Comunicaciones Se integraron y difundieron a su vez los Índices de Productividad Laboral y del Costo Unitario de la Mano de Obra y las Estadísticas de Salud en Establecimientos Particulares, los resultados del Módulo sobre Disponibilidad y Uso de las Tecnologías de la Información en los Hogares 2012 y de la Encuesta sobre Investigación y Desarrollo Tecnológico y del Módulo sobre

Biotecnología y Nanotecnología. En el año se liberaron también diversos productos derivados de la explotación de registros administrativos; se cumplió puntualmente con la publicación de los productos que conforman el Sistema de Cuentas Nacionales de México, base 2003 y base 2008 y con los Índices Nacionales de Precios.

- *Geografía y Medio Ambiente*. Este año se integraron a la Red Geodésica Nacional Activa dos nuevas estaciones de recepción continua. Con base en análisis espacial se generaron archivos vectoriales correspondientes a las divisiones cartográficas en las escalas 1:1 000 000, 1:500 000; 1:50 000, 1:20 000, 1:10 000, 1:5 000, 1:2 000, 1:1 000 y sus archivos tabulares con las nomenclaturas. En el curso del año se recibieron, además, 1 500 imágenes de la Estación de Recepción México de la Constelación SPOT para la actualización del Marco Geoestadístico y de recursos naturales.

  Se actualizaron también las bases cartográficas geoestadísticas de diversos proyectos de estadísticas sociales, urbanas y económicas y se produjeron varios productos de ortoimágenes, modelos digitales, continuos de relieve, entre otros; se actualizó el Acervo de Información documental. Se actualizó la información de recursos naturales y medio ambiente y el acervo de información geográfica y Geoespacial. Se publicó en el Diario Oficial de la Federación la Norma Técnica para la Generación, Captación e Integración de Datos Catastrales y Registrales con Fines Estadísticos y Geográficos y se avanzó en la preparación de siete documentos normativos.

- *Integración, Análisis e Investigación*. Durante 2013 se integraron de manera centralizada diversos productos con información referida a temas sociales y económicos nacionales con base en la estadística proporcionada por fuentes del ámbito central. Con el esquema descentralizado, se integraron productos con información de fuentes centrales y locales referida a temas sociales y económicos de las entidades federativas y sus municipios. Se actualizó la plataforma normativa, incluyendo la atención de los foros de consulta. También se actualizaron el Banco de Información Económica, los cuadernos, boletines y series de información oportuna regional, sectorial y de alimentos y el sistema de información de los Objetivos de Desarrollo del Milenio.

  En el año se actualizó mensualmente el Sistema de Indicadores Cíclicos, sistema que, a su vez, permite la actualiza del Reloj de los Ciclos Económicos de México y del Tablero de Indicadores Económicos, donde se pueden analizar los componentes cíclicos, series originales y originales corregidas por efectos del calendario, series desestacionalizadas y de tendencia para un grupo de indicadores. Se realizaron también las correspondientes estimaciones oportunas del Producto Interno Bruto trimestral. Se diseñó y cumplió el Programa Anual de Investigación del INEGI, además de que se participó de diferentes formas en foros, seminarios y talleres nacionales e internacionales.

- *Gobierno, Seguridad Pública y Justicia*. Se realizaron el Censo Nacional de Gobierno, Seguridad Pública y Sistema Penitenciario Estatales, el Censo Nacional de Procuración de Justicia Estatal, el Censo Nacional de Impartición de Justicia Estatal, el Censo Nacional de Gobiernos Municipales y Delegacionales y el Censo Nacional de Impartición de Justicia Federal 2011 – 2013. Adicional a estos censos, se levantaron las siguientes encuestas nacionales: la Encuesta Nacional de Victimización y Percepción sobre Seguridad Pública, la Encuesta Nacional de Calidad e Impacto Gubernamental y la Encuesta Nacional de Seguridad Pública Urbana.

  A lo largo del año se dio continuidad a los trabajos de colaboración entre el Centro de Excelencia, la Oficina de las Naciones Unidas contra la Droga y el Delito (UNODC) y las áreas correspondientes del Instituto en materia conceptual y metodológica para temas considerados en los Censos Nacionales de Gobierno, y las Encuestas Nacionales en Hogares y en Unidades Económicas, relativas a los temas de Gobierno, Crimen, Seguridad Pública, Victimización, Justicia y Sistema Penitenciario.

Finalmente, en relación a las actividades de Apoyo Administrativo resaltan, por un lado, el impulso dado a la modernización de la gestión de los recursos humanos, financieros y materiales del Instituto y, por el otro, el decidido fomento a la transparencia, rendición de cuentas y eficacia y eficiencias en el funcionamiento cotidiano del Instituto. Sobresale en este sentido el hecho de que, en cuanto al ejercicio del gasto realizado por INEGI, el Auditor Externo manifestó su conformidad con los Estados Financieros del Instituto, formulando un dictamen limpio.

Capítulo I
Resultados de la Ejecución del Programa Anual de Estadística y Geografía 2013

Introducción

El INEGI en cumplimiento a lo dispuesto en el artículo 86, fracción I, de la Ley del Sistema Nacional de Información Estadística y Geográfica, presenta al Ejecutivo Federal y al Congreso de la Unión los resultados de la ejecución del Programa Anual de Estadística y Geografía correspondiente al año 2013 (PAEG 2013).

Conforme lo establece la Ley del SNIEG, el Programa Anual de Estadística y Geografía se debe elaborar en congruencia con el Programa Nacional de Estadística y Geografía (PNEG) vigente, el cual a su vez se debe alinear al Programa Estratégico del Sistema Nacional de Información Estadística y Geográfica 2010-2034 y al Plan Nacional de Desarrollo correspondiente.

Por esta ocasión el PAEG 2013 fue aprobado por la Junta de Gobierno del INEGI el 9 de mayo de 2013, debido a que su integración coincidió con el cambio de Administración Pública Federal. Cabe señalar que las Actividades específicas se registraron conforme a los Objetivos del PNEG 2010-2012, ya que el Programa Nacional correspondiente al periodo 2013-2018 debe mantener, como lo señala la Ley del SNIEG, congruencia con el Plan Nacional de Desarrollo 2013-2018, y éste fue publicado en el Diario Oficial de la Federación el 20 de mayo de 2013.

De esta forma, en el PAEG 2013 se registraron 145 Actividades específicas, de las cuales 109 corresponden a los Subsistemas Nacionales de Información y 36 al INEGI como Unidad Central Coordinadora del Sistema.

Entre los resultados de su ejecución sobresalen principalmente la generación de propuestas de nuevos proyectos de información estadística y geográfica como Información de Interés Nacional, así como de nuevos Indicadores Clave para el Catálogo Nacional de Indicadores, también destacan los proyectos de normatividad para el Sistema y la generación de la Información de Interés Nacional previamente aprobada por la Junta de Gobierno del Instituto.

Con la ejecución del PAEG 2013 concluyen los programas operativos que apoyaron la atención del Programa Nacional de Estadística y Geografía 2010-2012, el cual se orientó a generar los elementos fundamentales para la coordinación y el funcionamiento del Sistema, así como impulsar la generación de normatividad, propuestas de Información de Interés Nacional y de Indicadores Clave, con la finalidad de suministrar a la sociedad y al Estado Información de calidad, pertinente, veraz y oportuna, a efecto de coadyuvar al desarrollo nacional.

Asimismo, es importante destacar el trabajo coordinado de los Órganos Colegiados del Sistema y la participación activa de las Unidades del Estado adscritas a los mismos ~en donde es de destacar el incremento en el número de Comités Técnicos Especializados que registraron Ae~ ya que gracias a su dinámica y compromiso fue posible alcanzar el 91.0% de cumplimiento del PAEG 2013, en tanto que once Ae serán concluidas durante el 2014.

Adicionalmente, se incluyen otros resultados relevantes que no fueron comprendidos en el citado Programa Anual, pero que contribuyen al desarrollo y funcionamiento del Sistema Nacional de Información Estadística y Geográfica.

Gracias a estos resultados, ahora la sociedad y el Estado cuentan con una mayor disponibilidad de Información de Interés Nacional, así como Indicadores Clave, que permitirán apoyar el diseño, seguimiento y evaluación de las políticas públicas y a una mejor toma de decisiones.

El presente informe consta de cuatro apartados: 1) Estructura del PAEG 2013; 2) Resultados de su ejecución; 3) Fichas con los resultados de cada Ae por estatus, Subsistema Nacional de Información, INEGI-UCC, según Objetivo del PNEG 2010-2012; y 4) Otros resultados relevantes para el SNIEG. Adicionalmente, se incluyen dos anexos, uno con los Objetivos del PNEG 2010-2012 y otro con los productos y/o servicios derivados de la ejecución del Programa Anual.

1. Estructura del Programa Anual de Estadística y Geografía 2013

El Programa Anual de Estadística y Geografía (PAEG) es el instrumento operativo de los programas del Sistema Nacional de Información Estadística y Geográfica, mediante el cual las Unidades del Estado y el INEGI en su papel de Unidad Central Coordinadora del Sistema registran las Actividades específicas (Ae) a realizar en el año en cuestión.

El PAEG 2013 fue aprobado por la Junta de Gobierno del INEGI el 9 de mayo de 2013 y está integrado por 145 Actividades específicas y 219 Entregables, de las cuales 75% corresponden a los Subsistemas Nacionales de Información y 25% al INEGI en su papel de Unidad Central Coordinadora del Sistema Nacional de Información Estadística y Geográfica (INEGI-UCC).

Subsistema Nacional de Información / INEGI-UCC	Total Ae	%
▪ Demográfica y Social	15	10
▪ Económica	40	28
▪ Geográfica y del Medio Ambiente	25	17
▪ Gobierno, Seguridad Pública e Impartición de Justicia	29	20
Total por Subsistema Nacional de Información	**109**	**75**
▪ INEGI-UCC	36	25
Total	**145**	**100**

En la integración del citado Programa Anual es importante destacar la mayor participación de Comités Técnicos Especializados, al pasar de 20 en 2012 a 26 en 2013.

En particular, en el PAEG 2013 se incluyeron 30 Ae registradas por 22 Unidades del Estado de instituciones públicas adscritas a 20 Comités Técnicos Especializados. La participación por Subsistema Nacional de Información fue la siguiente:

► **Subsistema Nacional de Información Demográfica y Social:** Presenta 8 Ae en 6 Comités Técnicos Especializados, en tanto que el INEGI como Unidad del Estado es responsable de 7 Ae.

Comité Técnico Especializado e INEGI-UE	Responsable	Total	
		Ae	E
Estadísticas del Trabajo y Previsión Social	STPS. Subsecretaría de Empleo y Productividad Laboral	1	1
Información Estadística y Geográfica de Desarrollo Social	SEDESOL. Dirección General de Geoestadística y Padrones de Beneficiarios	2	2
Información Educativa	SEP. Subsecretaría de Planeación y Evaluación de Políticas Educativas	2	2
Información con Perspectiva de Género	INMUJERES. Presidencia del INMUJERES	1	1
Sectorial en Salud	SALUD. Dirección General de Información en Salud	1	1
Vivienda	CONAVI. Dirección General de la CONAVI	1	1
INEGI-DGES	INEGI. Dirección General de Estadísticas Sociodemográficas	7	8
Total	**7**	**15**	**16**

► **Subsistema Nacional de Información Económica:** Se registraron 16 Ae en 9 Comités Técnicos Especializados, al tiempo que el INEGI como Unidad del Estado es responsable de 24 Ae.

Comité Técnico Especializado e INEGI-UE	Responsable	Total	
		Ae	E
Estadísticas de Ciencia, Tecnología e Innovación	CONACYT. Dirección Adjunta de Planeación y Cooperación Internacional	4	4
Estadísticas de Comercio Exterior	SAT. Sub administración en la Administración de Planeación y Coordinación Estratégica Aduanera 1	1	1
	INEGI. Dirección General de Estadísticas Económicas	1	1
Estadísticas de la Sociedad de la Información	SCT. Coordinación de la Sociedad de la Información y el Conocimiento	1	1
Estadísticas Económicas del Sector Turismo	SECTUR. Subsecretaría de Planeación y Política Turística	1	1
Estadísticas Macroeconómicas y Cuentas Nacionales	SHCP. Jefatura de la Unidad de Planeación Económica de la Hacienda Pública	4	4
Información Económica del Sector Agroalimentario y Pesquero	SAGARPA. Dirección General del Servicio de Información Agroalimentaria y Pesquera (SIAP)	1	1
Información Económica y Operativa del Sector Transportes	SCT. Coordinación de Asesores del Subsecretario de Transportes	1	1
Información Estadística del Sector Comunicaciones	SCT. Dirección General de Política de Telecomunicaciones y de Radiodifusión	1	1
Directorio Nacional de Unidades Económicas	INEGI. Dirección General de Estadísticas Económicas	1	1
INEGI-DGEE	INEGI. Dirección General de Estadísticas Económicas	24	73
Total	**9**	**40**	**89**

- **Subsistema Nacional de Información Geográfica y del Medio Ambiente:** Contiene 18 Ae de 7 Comités Técnicos Especializados, por su parte el INEGI como Unidad del Estado es responsable de 7 Ae.

Comité Técnico Especializado e INEGI-UE	Responsable	Total	
		Ae	E
Información del Sector Energético	SENER. Subsecretaría de Planeación y Transición Energética	1	3
Información Geográfica Básica	INEGI. Dirección General de Geografía y Medio Ambiente	2	2
Información en materia de Agua	CONAGUA. Subdirección General de Programación	1	1
	INEGI. Dirección General de Geografía y Medio Ambiente	1	1
Información en materia de Uso de Suelo, Vegetación y Recursos Forestales	INEGI. Dirección General de Geografía y Medio Ambiente	2	2
Información Catastral y Registral	SEDATU. Dirección en Jefe del Registro Agrario Nacional	1	4
	SFP. Presidencia del Instituto de Administración y Avalúos de Bienes Nacionales	1	1
	INEGI. Dirección General de Geografía y Medio Ambiente	3	3
Información Sobre Cambio Climático	SEMARNAT. Dirección General de Estadística e Información Ambiental.	1	1
	INEGI. Dirección General de Integración, Análisis e Investigación.	1	1
Información sobre Emisiones, Residuos y Sustancias Peligrosas	SEMARNAT. Dirección General de Gestión Integral de Materiales y Actividades Riesgosas.	1	1
	SEMARNAT. Dirección General de Estadística e Información Ambiental.	1	1
	SEMARNAT. Subsecretaría de Gestión para la Protección Ambiental	1	1
	INEGI. Dirección General de de Geografía y Medio Ambiente	1	1
INEGI-DGGMA	INEGI. Dirección General de Geografía y Medio Ambiente	7	11
Total	**9**	**25**	**34**

► **Subsistema Nacional de Información de Gobierno, Seguridad Pública e Impartición de Justicia:** Registra 28 Ae en los 4 Comités Técnicos Especializados del Subsistema, en tanto que el INEGI como Unidad del Estado es responsable de una Ae.

Comité Técnico Especializado e INEGI-UE	Responsable	Total	
		Ae	E
Información de Gobierno	INEGI. Dirección General de Estadísticas de Gobierno, Seguridad Pública y Justicia	7	7
Información de Impartición de Justicia		5	5
Información de Procuración de Justicia		5	5
Información de Seguridad Pública		11	11
INEGI-DGEGSPJ		1	1
TOTAL	1	29	29

Por otra parte, el 70% de las Ae se concentraron en los Objetivos II, IV, V y VI del PNEG 2010-2012 (para mayor detalle de los once Objetivos ver Anexo I), en donde es primordial la participación de las Unidades del Estado al proponer la normatividad técnica para el Sistema, incluir la infraestructura necesaria para el funcionamiento de los Subsistemas, coadyuvar en una mayor disponibilidad de IIN e Indicadores Clave a través de elaborar las propuestas correspondientes, así como mantener la producción de la IIN, tal y como se puede observar en la siguiente tabla:

Objetivo PNEG	Subsistema e INEGI-UCC					Total	
	SNIDS	SNIE	SNIGMA	SNIGSPIJ	INEGI-UCC	Ae	E
I. Programas y Órganos Colegiados	1	1	6	1	7	16	25
II. Normatividad	2	7	2	4	4	19	26
III. Red Nacional de Información	0	0	0	0	2	2	2
IV. Infraestructura	3	7	10	10	2	32	43
V. Propuestas de IC e IIN	6	5	5	6	0	22	24
VI. Producir la IIN	3	17	1	6	1	28	72
VII. Catálogo Nacional de Indicadores	0	0	0	0	1	1	1
VIII. Servicio Público de Información Estadística y Geográfica	0	2	0	0	11	13	13
IX. Capacitación a UE	0	1	1	1	1	4	5
X. Investigación SNIEG	0	0	0	1	5	6	6
XI. Entidades Federativas y Municipios	0	0	0	0	2	2	2
Total	15	40	25	29	36	145	219

2. Resultados de la ejecución del PAEG 2013

Con la finalidad de ordenar los resultados de la ejecución de las Actividades específicas contenidas en el PAEG 2013, se tomaron en cuenta los siguientes criterios:

2.1 Criterios para ordenar los resultados de la ejecución del PAEG 2013

El estatus final de las Actividades específicas se determina según el cumplimiento de sus entregables, en donde las Ae en color azul corresponden a aquellas en las cuales se generaron todos los entregables registrados en el Programa Anual de Estadística y Geografía.

Por otra parte, las Actividades específicas en color naranja presentan entregables por concluir en el siguiente año, cuya continuidad se dará a través del programa de trabajo del Comité Técnico Especializado o de las tareas de la Unidad del Estado; a su vez, las Ae en las que no se generó el entregable comprometido, se identificaron en color gris.

Estatus		Criterios
Concluidas	Ae concluidas durante el periodo de vigencia del PAEG 2013.	Son las Ae que concluyeron con la generación de todos sus entregables durante el periodo de vigencia.
Por concluir	Ae con entregables que serán concluidos el siguiente año.	Son las Ae con entregables por concluir en el siguiente año, cuya continuidad en su ejecución se dará como parte del programa de trabajo del CTE correspondiente o bien como parte de las tareas de la Unidad del Estado responsable.
Sin entregable	Ae en las que no se generó el entregable comprometido.	Son las Ae en las que la Unidad del Estado responsable no generó el entregable comprometido.

2.2 Resultados según estatus de las Actividades específicas

De acuerdo con los resultados registrados al concluir el año 2013, de las 145 Actividades específicas que contiene el PAEG 2013 se terminaron 132, en tanto que 11 serán concluidas el siguiente año y sólo en dos de ellas la Unidad del Estado no generó el entregable correspondiente.

Distribución de Ae según estatus final

Estatus	Ae	%
• Concluido	132	91.0
▶ Por concluir	11	7.6
▪ Sin entregable	2	1.4
Total	145	100.0

Por trimestre, las Actividades específicas fueron concluidas como se presenta en la siguiente tabla:

Ae / Trimestre	I	II	III	IV	Total
Actividades específicas concluidas	4	4	15	109	132

Conforme a la alineación de los documentos programáticos del SNIEG, con el cumplimiento de las Actividades específicas inscritas en el PAEG 2013 se contribuye al logro de las metas de corto plazo del Programa Estratégico 2010-2034 y se impulsa el desarrollo y la consolidación del Sistema.

2.2.1 Actividades específicas concluidas por Subsistema Nacional de Información e INEGI-UCC

La distribución de las Ae concluidas por Subsistema Nacional de Información e INEGI-UCC fue:

Ae / SNI e INEGI-UCC	SNIDS	SNIE	SNIGMA	SNIGSPIJ	INEGI-UCC	Total
Ae concluidas (A)	10	38	20	29	35	132
Total Ae programadas (B)	15	40	25	29	36	145
(A/B)	66.7%	95.0%	80.0%	100%	97.2%	91.0%

Estas 132 Ae concluidas generaron 206 entregables, mismos que contienen más de 680 productos y/o servicios[2], los cuales están a disposición del público o bien se encuentran bajo resguardo de las Unidades del Estado responsables de los mismos.

2.2.2 Actividades específicas concluidas por Objetivo del PNEG 2010-2012

De acuerdo con los 11 Objetivos del Programa Nacional de Estadística y Geografía 2010-2012, los resultados alcanzados por las Unidades del Estado que participan en los Subsistemas Nacionales de Información y por el INEGI como Unidad Central Coordinadora del Sistema, fueron los siguientes:

Ae concluidas en 2013 por Objetivo del PNEG 2010-2012

Subsistema/ INEGI-UCC	Objetivos del PNEG 2010-2012											Total
	I	II	III	IV	V	VI	VII	VIII	IX	X	XI	
SNIDS	1			3	3	3						10
SNIE	1	7		7	4	17		2				38
SNIGMA	6	1		7	4	1			1			20
SNIGSPIJ	1	4		10	6	6			1	1		29
INEGI-UCC	7	4	2	2		1	1	11	1	5	1	35
Total	16	16	2	29	17	28	1	13	3	6	1	132

Los resultados obtenidos se han derivado primordialmente de la contribución de las Unidades del Estado, a través de su participación en los Subsistemas Nacionales de Información y en sus respectivos Comités Técnicos Especializados, ya que gracias a su disposición y dinámica, junto con las Ae concluidas por el INEGI-UCC, se alcanzó un 91.0% de éxito en el PAEG 2013, coadyuvando con ello al desarrollo del SNIEG, al tiempo de fincar bases firmes para iniciar la etapa de su consolidación.

En particular, con los resultados registrados se incrementa la disponibilidad de Información de Interés Nacional aprobada por la Junta de Gobierno del INEGI, misma que es producida por las Unidades del Estado responsables; paralelamente el Catálogo Nacional de Indicadores cuenta con un mayor número de Indicadores Clave para ofrecer al Estado Mexicano y a la sociedad en general, información que resulte necesaria para el diseño, seguimiento y evaluación de políticas públicas de alcance nacional; adicionalmente se cuenta con normatividad técnica actualizada, así como nuevas disposiciones normativas en materia geográfica aprobadas por el Comité Ejecutivo del Subsistema Nacional de Información Geográfica y del Medio Ambiente.

[1] La lista de productos y servicios generados por el PAEG 2013 puede ser consultada en el Anexo II.

2.2.3 Principales resultados

A continuación se presentan los principales resultados alcanzados por las Unidades del Estado adscritas a los Comités Técnicos Especializados de los Subsistemas Nacionales de Información, así como el INEGI en su papel de Unidad Central Coordinadora del Sistema, ordenados conforme a los Objetivos del Programa Nacional de Estadística y Geografía 2010-2012.

- **Subsistema Nacional de Información Demográfica y Social**

Objetivo IV: Infraestructura.

INEGI, Dirección General de Estadísticas Sociodemográficas.

- ✓ Base de datos actualizada del Inventario Nacional de Viviendas.
- ✓ Resultados de la Encuesta Nacional de Gastos de los Hogares 2012.
- ✓ Resultados mensuales de la Encuesta sobre la Confianza del Consumidor.

Objetivo V: Propuestas de Indicadores Clave e Información de Interés Nacional.

CTE de Estadísticas de Trabajo y Previsión Social.

- ✓ Dos Indicadores Clave en materia de trabajo y previsión social.
  - Acuerdo No. 11ª/IX/2013, aprobado en la Décimo Primera Sesión 2013 de la Junta de Gobierno del INEGI, celebrada el 10 de diciembre de 2013. Publicado en el DOF el 30 de enero de 2014.

Objetivo VI: Producir la Información de Interés Nacional.

INEGI, Dirección General de Estadísticas Sociodemográficas.

- ✓ Resultados de la Encuesta Nacional de Ingresos y Gastos en los Hogares 2012.
- ✓ Resultados del Módulo de Condiciones Socioeconómicas 2012.
- ✓ Resultados trimestrales de la Encuesta Nacional de Ocupación y Empleo.

- **Subsistema Nacional de Información Económica**

Objetivo II: Normatividad.

CTE de Estadísticas de Comercio Exterior.

- ✓ Tabla de correlación entre la Tarifa de la Ley de los Impuestos Generales de Importación y de Exportación y el Sistema de Clasificación Industrial de América del Norte actualizada, versión preliminar.
- ✓ Catálogo de claves de pedimento aduanal 2013 para el cálculo de la Balanza Comercial de Mercancías de México.

CTE de Estadísticas Económicas del Sector Turismo.

- ✓ Propuesta de la metodología de trabajo para coordinar las actividades entorno a la generación de indicadores regionales de turismo.

CTE de Estadísticas Macroeconómicas y Cuentas Nacionales.

- ✓ Propuesta metodológica para elaborar estadísticas sobre acervos de capital, versión preliminar.
- ✓ Documento metodológico con la recomendación de incorporar el concepto de territorio extra regional, en los resultados por entidad federativa que se difunden dentro del Sistema de Cuentas Nacionales de México.

INEGI, Dirección General de Estadísticas Económicas.

- ✓ Libro: Sistema de Clasificación Industrial de América del Norte 2013.
- ✓ Informe actualizado sobre el cumplimiento de la Norma Técnica de Obligatoriedad del SCIAN.
- ✓ Informe: Adopción del Sistema de Clasificación Industrial de América del Norte en la Información de Interés Nacional.

Objetivo IV: Infraestructura.

CTE de Directorio Nacional de Unidades Económicas.

- ✓ Informe de avance en la homologación de las bases de datos de los registros administrativos de las Unidades del Estado con el Directorio Estadístico Nacional de Unidades Económicas.

INEGI, Dirección General de Estadísticas Económicas.

- ✓ Estadística de Finanzas Públicas Estatales y Municipales de México 2008-2011.
- ✓ Directorio Estadístico Nacional de Unidades Económicas (DENUE 07/2013)
- ✓ Informe de avance de asignación de la Clave Estadística Empresarial a Unidades Económicas.
- ✓ Resultados de la Encuesta Mensual sobre Empresas Comerciales.
- ✓ Resultados de la Encuesta Mensual de Servicios.
- ✓ Estadística Mensual de la Industria Manufacturera, Maquiladora y de Servicios de Exportación.
- ✓ Indicadores de Opinión del Sector Manufacturero.

Objetivo V: Propuestas de Indicadores Clave e Información de Interés Nacional.

CTE de Información Económica y Operativa del Sector Transportes.

- ✓ Propuesta de 8 Indicadores Clave sobre transporte de pasajeros y carga.
  - Aprobados por el Comité Técnico Especializado.

CTE de Información Estadística del Sector Comunicaciones.

- ✓ Propuesta de 5 Indicadores Clave sobre el sector comunicaciones.
  - Entregados al Presidente del Comité Técnico Especializado.

CTE de Información Estadística de la Sociedad de la Información.

- ✓ Propuesta de 6 Indicadores Clave.
  - Aprobados por parte del Comité Ejecutivo del SNIE.

CTE de Información Estadística Macroeconómicas y Cuentas Nacionales.

- ✓ Propuesta de 3 Indicadores Clave de Estadísticas Macroeconómicas y Cuentas Nacionales.
  - Se someterán a consideración del Comité Técnico Especializado.

CTE de Información Estadística de Ciencia, Tecnología e Innovación.

- ✓ Documentos metodológicos para proponer la Encuesta sobre Investigación y Desarrollo Tecnológico como Información de Interés Nacional.
  - En revisión por el Comité Técnico Especializado.

Objetivo VI: Producir la Información de Interés Nacional.

INEGI, Dirección General de Estadísticas Económicas.

- ✓ Productos de corto plazo del Sistema de Cuentas Nacionales de México, Año Base 2003.
- ✓ Productos regionales del Sistema de Cuentas Nacionales de México, Año Base 2003.
- ✓ Productos de la Matriz Insumo Producto del Sistema de Cuentas Nacionales de México, Año Base 2008.
- ✓ Resultados de la Encuesta Nacional de Empresas Constructoras.
- ✓ Productos de corto plazo del Sistema de Cuentas Nacionales de México, Año Base 2008.
- ✓ Productos regionales del Sistema de Cuentas Nacionales de México, Año Base 2008.
- ✓ Productos anuales del Sistema de Cuentas Nacionales de México, Año Base 2008.
- ✓ Cuenta Satélite del Turismo de México 2003-2011, Año Base 2008.
- ✓ Cuenta Satélite del Sector Salud de México 2008-2011, Año Base 2008.
- ✓ Cuenta Satélite de la Cultura de México, Año Base 2008.
- ✓ Índices Nacionales de Precios al Consumidor y Productor.
- ✓ Resultados de la Balanza Comercial de Mercancías de México.
- ✓ Resultados de la Encuesta Mensual de la Industria Manufacturera de México.

- **Subsistema Nacional de Información Geográfica y del Medio Ambiente**

Objetivo II: Normatividad.

INEGI, Dirección General de Geografía y Medio Ambiente.

- ✓ Documento normativo sobre Modelos Digitales de Elevación.
  - Aprobado por el CTE de Información Geográfica Básica y por el CESNIGMA.

- ✓ Documento normativo sobre Nombres Geográficos Continentales e Insulares.
  - Aprobado por el CTE de Información Geográfica Básica y por el CESNIGMA.

Objetivo IV: Infraestructura.

CTE de Información Catastral y Registral.

- ✓ Actualización de información catastral de la propiedad social.

CTE de Información de Cambio Climático.

- ✓ Marco conceptual del Sistema de Información sobre Cambio Climático.
  - Aprobado por el Comité Técnico Especializado.

INEGI, Dirección General de Geografía y Medio Ambiente.

- ✓ Marco Geoestadístico Nacional 2013, versión 6.0.
- ✓ Información de Erosión del Suelo, escala 1:250 000. Serie I.
- ✓ Información de las Zonas Hidrogeológicas de México.

Objetivo V: Propuestas de Indicadores Clave e Información de Interés Nacional.

CTE de Información del Sector Energético.

- ✓ Propuesta de dos Indicadores Clave sobre hidrocarburos.
  - Entregada al Comité Ejecutivo del SNIGMA.
- ✓ Propuesta de un Indicador Clave sobre electricidad.
  - Entregada al Comité Ejecutivo del SNIGMA.
- ✓ Propuesta de un Indicador Clave sobre eficiencia energética.
  - Entregada al Comité Ejecutivo del SNIGMA.

CTE de Información en materia de Agua.

- ✓ Tres Indicadores Clave en materia de agua.
  - Publicados en el DOF el 13 de agosto de 2013.

CTE de Información sobre Emisiones, Residuos y Sustancias Peligrosas.

- ✓ Inventario de Sustancias Agotadoras de la Capa de Ozono, determinado como Información de Interés Nacional.
  - Acuerdo No. 11ª/XII/2013, aprobado en la Décima Primera Sesión 2013 de la Junta de Gobierno del INEGI, celebrada el 10 de diciembre de 2013. Publicado en el DOF el 31 de diciembre de 2013.

Objetivo VI: Producción de Información de Interés Nacional.

INEGI, Dirección General de Geografía y Medio Ambiente.

- ✓ Conjuntos de datos vectoriales de información topográfica escala 1:50 000 serie III.

Objetivo IX: Capacitación a Unidades del Estado.

CTE en Información Catastral y Registral.

- ✓ Cinco informes sobre de los talleres impartidos a las UE sobre la Norma Técnica para la Generación, Captación e Integración de Datos Catastrales y Registrales con fines estadísticos y geográficos, así como de los Diccionarios de Datos Catastrales escala 1:1 000 y 1: 10 000.

- **Subsistema Nacional de Información de Gobierno, Seguridad Pública e Impartición de Justicia**

Objetivo IV: Infraestructura.

CTE de Información de Gobierno.
INEGI, Dirección General de Estadísticas de Gobierno, Seguridad Pública y Justicia.

- ✓ Marco conceptual preliminar e instrumento de captación de la Encuesta Nacional de Calidad e Impacto Gubernamental 2013.

CTE de Información de Seguridad Pública.
INEGI, Dirección General de Estadísticas de Gobierno, Seguridad Pública y Justicia.

- ✓ Marco conceptual e instrumento de captación de la Encuesta Nacional de Victimización de Empresas 2014.

Objetivo V: Propuestas de Indicadores Clave e Información de Interés Nacional.

CTE de Información de Gobierno.
INEGI, Dirección General de Estadísticas de Gobierno, Seguridad Pública y Justicia.

- ✓ Propuesta de 3 Indicadores Clave en materia de Gobierno
  - Aprobada por el Comité Ejecutivo del SNIGSPIJ.

CTE de Información de Impartición de de Justicia.
INEGI, Dirección General de Estadísticas de Gobierno, Seguridad Pública y Justicia.

- ✓ Diez Indicadores Clave y familias de Indicadores en materia Impartición de Justicia.
  - Acuerdo No. 6ª/XIV/2013, aprobado en la Sexta Sesión 2013 de la Junta de Gobierno del INEGI, celebrada el 17 de julio de 2013. Publicado en el DOF el 13 de agosto de 2013.
- ✓ Propuesta de 13 Indicadores Clave y familias de Indicadores en materia de Impartición de Justicia.
  - Aprobada por el Comité Ejecutivo del SNIGSPIJ.

CTE de Información de Procuración de de Justicia.
INEGI, Dirección General de Estadísticas de Gobierno, Seguridad Pública y Justicia.

- ✓ Ocho Indicadores Clave y familias de Indicadores en materia de Procuración de Justicia.
  - Acuerdo No. 6ª/XV/2013, aprobado en la Sexta Sesión 2013 de la Junta de Gobierno celebrada el 17 de julio de 2013. Publicado en el DOF el 13 de agosto de 2013.
- ✓ Propuesta de un Indicador Clave en materia de Procuración de Justicia.
  - Aprobada por el Comité Ejecutivo del SNIGSPIJ.

CTE de Información de Seguridad Pública.
INEGI, Dirección General de Estadísticas de Gobierno, Seguridad Pública y Justicia.

- ✓ Propuesta de dos Indicadores Clave en materia de Seguridad Pública y Sistema Penitenciario.
  - Aprobada por el Comité Ejecutivo del SNIGSPIJ.

Objetivo VI: Producir la Información de Interés Nacional.

CTE de Información de Gobierno.
INEGI, Dirección General de Estadísticas de Gobierno, Seguridad Pública y Justicia.

- ✓ Base de datos preliminar del Censo Nacional de Gobiernos Municipales y Delegacionales 2013.

CTE de Información de Impartición de Justicia.
INEGI, Dirección General de Estadísticas de Gobierno, Seguridad Pública y Justicia.

- ✓ Resultados del Censo Nacional de Impartición de Justicia Estatal 2013.

CTE de Información de Procuración de Justicia.
INEGI, Dirección General de Estadísticas de Gobierno, Seguridad Pública y Justicia.

- ✓ Resultados del Censo Nacional de Procuración de Justicia Estatal 2013.

CTE de Información de Seguridad Pública.
INEGI, Dirección General de Estadísticas de Gobierno, Seguridad Pública y Justicia.

- ✓ Resultados de la Encuesta Nacional de Victimización y Percepción sobre seguridad Pública 2013.
- ✓ Marco conceptual preliminar e instrumento de captación de la Encuesta Nacional de Victimización y Percepción sobre seguridad Pública 2014.
- ✓ Resultados del Censo Nacional de Gobierno, Seguridad Pública y Sistema Penitenciario Estatales 2013.

- **INEGI como Unidad Central Coordinadora del SNIEG**

Objetivo I: Programas y Órganos Colegiados.

- ✓ Informe 2012: Actividades y Resultados.
  - Acuerdo No. 3ª/II/2013, aprobado en la Tercera Sesión 2013 de la Junta de Gobierno del INEGI, celebrada el 19 de marzo de 2013.
- ✓ Programa Anual de Estadística y Geografía 2014.
  - Acuerdo No. 11ª/XV/2013, aprobado en la Décimo Primera Sesión 2013 de la Junta de Gobierno del INEGI, celebrada el 10 de diciembre de 2013.
- ✓ Programa Nacional de Estadística y Geografía 2013-2018.
  - Acuerdo No. 9ª/VI/2013, aprobado en la Novena Sesión 2013 de la Junta de Gobierno del INEGI, celebrada el 27 de septiembre de 2013 y publicado en el DOF el 18 de octubre de 2013.
- ✓ Informe de resultados y evaluación del PNEG 2010-2012
  - Publicado en el Portal del SNIEG el 10 de julio de 2013.

- ✓ Seguimiento a la operación de los órganos colegiados
  - Dos sesiones CCN.
  - 10 sesiones CE.
  - 78 sesiones CTE.

Objetivo II: Normatividad.

- ✓ Glosario de Coordinación del SNIEG, actualizado.
- ✓ Propuesta de actualización a las Reglas para la integración y operación de los Comités Técnicos Especializados.

Objetivo III: Red Nacional de Información.

- ✓ Integración de ocho comunidades de trabajo en el Sitio de Intercambio del SNIEG.
- ✓ Portal del SNIEG actualizado.

Objetivo IV: Infraestructura.

- ✓ Registro Nacional de Información Geográfica, actualizado.
- ✓ Registro Estadístico Nacional, actualizado.

Objetivo VI: Producir la Información de Interés Nacional.

- ✓ Acervo de Información de Interés Nacional, actualizado.

Objetivo VII: Catálogo Nacional de Indicadores.

- ✓ Sitio del Catálogo Nacional de Indicadores, versión beta.

Objetivo VIII: Servicio Público de Información Estadística y Geográfica.

- ✓ Prestación del Servicio Público de Información Estadística y Geográfica.

Objetivo IX: Capacitación a Unidades del Estado.

- ✓ Programa de capacitación y actualización dirigido a los servidores públicos de las Unidades del Estado 2013.
- ✓ Informe sobre la implementación del programa 2013 de capacitación y actualización de los servidores públicos de las Unidades del Estado.

Objetivo X: Investigación SNIEG.

- ✓ Propuesta de temas de investigación en materia estadística para convocatorias 2013 del fondo CONACYT.
- ✓ Propuesta de temas de investigación en materia geográfica para convocatorias 2013 del fondo CONACYT.

Objetivo XI: Entidades Federativas y Municipios.

- ✓ Ocho Programas Estatales de Estadística y Geografía.

2.2.4 Actividades específicas por concluir

Al cierre del 2013, se registraron 11 Actividades específicas en las que no se generó el entregable comprometido durante el periodo de vigencia del Programa Anual; sin embargo se dará continuidad para su conclusión en el 2014 de la siguiente manera: una fue reprogramada y quedó registrada en el PAEG 2014, seis serán consideradas en el Programa de Trabajo del Comité Técnico Especializado y cuatro formarán parte de los trabajos de la Unidad del Estado (ver apartado II. Ae por concluir).

Actividades específicas por concluir según Objetivo PNEG 2010-2012

Subsistema/ INEGI-UCC	Objetivos del PNEG 2010-2012											Total
	I	II	III	IV	V	VI	VII	VIII	IX	X	XI	
SNIDS		1			2							3
SNIE					1				1			2
SNIGMA		1		3	1							5
INEGI-UCC											1	1
Total		2		3	4				1		1	11

2.2.5 Actividades específicas sin entregable

Finalmente, hubo dos Actividades específicas en la que no se generó el entregable comprometido. Las Actividades específicas se ubican en los objetivos II y V del PNEG 2010-2012. Es importante mencionar que estas Ae significan sólo el 1.4% del total de Ae en el PAEG 2013 (ver apartado III. Ae sin entregable).

3. Fichas con los resultados de cada Actividad específica por estatus, Subsistema Nacional de Información, INEGI-UCC, según Objetivo del PNEG 2010-2012

Los resultados obtenidos en la ejecución del Programa Anual de Estadística y Geografía 2013 se presentan en tres tipos de fichas, las cuales obedecen al estatus de las Actividades específicas y sus entregables: concluidas, por concluir y sin entregable.

Es importante mencionar que la información que se presenta en cada una de las fichas fue proporcionada por la Unidad del Estado responsable de la misma, conforme al trimestre en que la Ae fue concluida o al terminar el periodo de vigencia del PAEG 2013.

a. **Actividades específicas concluidas:** Corresponde a las Ae que concluyeron todos sus entregables.

Datos de la Actividad específica: con el nombre de la misma y la Unidad del Estado responsable

Identificación del entregable concluido: especificando su nombre, meta, descripción y disponibilidad

Alineación con el PNEG 2010-2012: Es la alineación de la Ae con alguna de 74 Actividades generales del PNEG 2010-2012

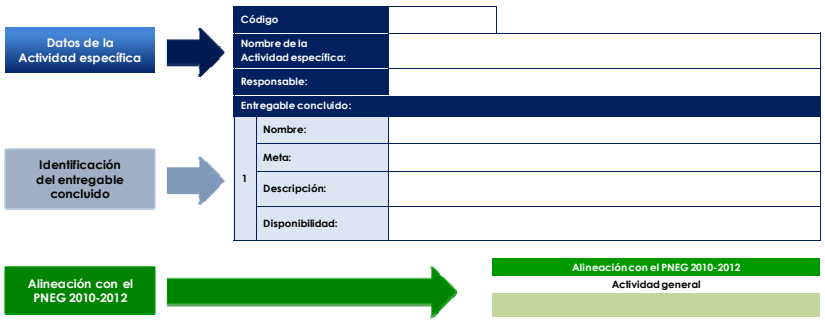

b. **Actividades específicas por concluir:** Se refiere a las Ae con entregables por concluir en el siguiente año.

Datos de la Actividad específica: con el nombre de la misma y la Unidad del Estado responsable

Identificación del entregable no concluido: especificando su nombre, meta y causas del incumplimiento

Alineación con el PNEG 2010-2012: Es la alineación de la Ae con alguna de las 74 Actividades generales del PNEG 2010-2012

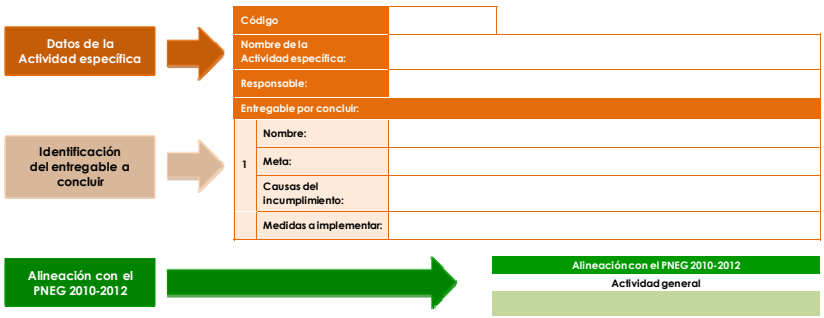

c. **Actividades específicas sin entregable:** Se refiere a las Ae en las que la Unidad del Estado no generó el entregable comprometido.

Datos de la Actividad específica: con el nombre de la misma y la Unidad del Estado responsable.

Identificación del entregable no concluido: especificando su nombre, meta y causas del incumplimiento.

Alineación con el PNEG 2010-2012: Es la alineación de la Ae con alguna de las 74 Actividades generales del PNEG 2010-2012.

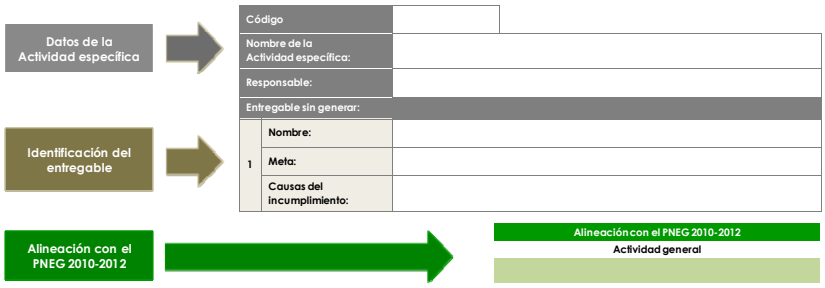

A continuación se presentan las fichas con los resultados de las 145 Ae registradas en el PAEG 2013 ordenadas por: Estatus de cumplimiento > Subsistema Nacional de Información e INEGI como Unidad Central Coordinadora del SNIEG > Objetivo del PNEG 2010-2012.

I. Actividades específicas concluidas

- Subsistema Nacional de Información Demográfica y Social

Objetivo I | PNEG 2010-2012

Fortalecer y orientar el trabajo permanente con las Unidades del Estado a través de los documentos programáticos del Sistema y de los órganos colegiados previstos en la Ley del Sistema para asegurar su participación corresponsable en el desarrollo armónico del Sistema Nacional de Información Estadística y Geográfica.

Código:		E.I.2.2.1.1
Nombre de la Ae:		Integrar los avances de los Comités Técnicos Especializados del Subsistema Nacional de Información Demográfica y Social.
Responsable:		Subsistema Nacional de Información Demográfica y Social. ▪ Instituto Nacional de Estadística y Geografía. ▪ Dirección General de Estadísticas Sociodemográficas.
Entregable concluido:		
1	**Nombre:**	Informe de avances de los Comités Técnicos Especializados.
	Meta:	4 informes.
	Descripción:	Se elaboraron 4 informes de operación y avances de los Comités Técnicos Especializados del Subsistema Nacional de Información Demográfica y Social.
	Disponibilidad:	Instituto Nacional de Estadística y Geografía. ▪ Dirección General de Estadísticas Sociodemográficas.

Alineación con el PNEG 2010-2012

Actividad general: I.2.2.1

Operar y dar seguimiento a los Comités Técnicos Especializados de los Subsistemas Nacionales de Información.

Objetivo IV | PNEG 2010-2012

Contar con la infraestructura de información que conforme a la Ley del Sistema Nacional de Información Estadística y Geográfica deberá tener el Sistema mediante el trabajo coordinado de sus órganos colegiados para el desarrollo del mismo.

Código:		E.IV.1.2.1.1
Nombre de la Ae:		Actualizar el Inventario Nacional de Viviendas (INV).
Responsable:		Subsistema Nacional de Información Demográfica y Social. ▪ Instituto Nacional de Estadística y Geografía. ▪ Dirección General de Estadísticas Sociodemográficas.
Entregable concluido:		
1	**Nombre:**	Base de datos actualizada del Inventario Nacional de Viviendas.
	Meta:	Base de datos actualizada del Inventario Nacional de Viviendas.
	Descripción:	▪ Base de datos actualizada del Inventario Nacional de Viviendas (INV). ▪ Con la intención de actualizar el INV a partir de otras fuentes de datos, se diseñó el sistema de estandarización de los domicilios y se probó su funcionalidad con una muestra de la base de datos de la Comisión Federal de Electricidad. ▪ Asimismo, en diciembre se incorporaron en el sitio de prueba del INV dos nuevas funcionalidades: conexión a la descarga de microdatos y reporte de características de población, vivienda y entorno urbanos para una manzana elegida. ▪ Se documentó la información correspondiente a los aspectos metodológicos y operativos del INV, bajo la Iniciativa de Documentación de Datos, DDI.
	Disponibilidad:	Instituto Nacional de Estadística y Geografía. ▪ Dirección General de Estadísticas Sociodemográficas. > ftp: 10.1.36.8,36002 alias Internet\bd2.

Alineación con el PNEG 2010-2012

Actividad general: IV.1.2.1

Conformar el Inventario Nacional de Viviendas.

Código		E.IV.1.3.1.1
Nombre de la Ae:		Realizar la Encuesta Nacional de Gastos de los Hogares (ENGASTO).
Responsable:		Subsistema Nacional de Información Demográfica y Social. ▪ Instituto Nacional de Estadística y Geografía. ▪ Dirección General de Estadísticas Sociodemográficas.
Entregable concluido:		
1	Nombre:	Resultados trimestrales.
	Meta:	7 archivos digitales.
	Descripción:	▪ Base de datos de los levantamientos del primer, segundo y tercer trimestre de 2013. ▪ El 29 de octubre de 2013 se difundió la base de datos anual, que incluye los registros de las cuatro bases trimestrales, así como los resultados de la Encuesta Nacional de Gastos de los Hogares (ENGASTO) 2012.
	Disponibilidad:	www.inegi.org.mx > http:// www3.inegi.org.mx/sistemas/microdatos/micdirecto.aspx?s=est&c=34503
2	Nombre:	Base de datos anual.
	Meta:	Base de datos.
	Descripción:	Base de datos anual de la Encuesta Nacional de Gastos de los Hogares (ENGASTO) 2012, la cual fue publicada el 29 de octubre de 2012.
	Disponibilidad:	Instituto Nacional de Estadística y Geografía. ▪ Dirección General de Estadísticas Sociodemográficas.

Alineación con el PNEG 2010-2012

Actividad general: IV.1.3.1

Desarrollar el Sistema Integrado de Encuestas Nacionales de los Hogares.

Código		E.IV.1.3.1.2
Nombre de la Ae:		Realizar la Encuesta sobre la Confianza del Consumidor (ENCO).
Responsable:		Subsistema Nacional de Información Demográfica y Social. ▪ Instituto Nacional de Estadística y Geografía. ▪ Dirección General de Estadísticas Sociodemográficas.
Entregable concluido:		
1	Nombre:	Base de datos.
	Meta:	12 bases de datos.
	Descripción:	Se generaron las 12 bases de datos mensuales de la Encuesta sobre la Confianza del Consumidor (ENCO) comprometidas para el año 2013.
	Disponibilidad:	www.inegi.org.mx > http://www3.inegi.org.mx/sistemas/microdatos/encuestas.aspx?c=14440&s=est

Alineación con el PNEG 2010-2012

Actividad general: IV.1.3.1

Desarrollar el Sistema Integrado de Encuestas Nacionales de los Hogares.

Objetivo V | PNEG 2010-2012

Promover entre los integrantes del Sistema Nacional de Información Estadística y Geográfica la formulación de propuestas de indicadores clave y de Información de Interés Nacional a través de los órganos colegiados para su determinación como tal por la Junta de Gobierno.

Código		A.V.1.1.1.3
Nombre de la Ae:		Elaborar una propuesta de nuevos Indicadores clave del mercado laboral.
Responsable:		Subsistema Nacional de Información Demográfica y Social. ▪ Comité Técnico Especializado de Estadísticas del Trabajo y Previsión Social. ▪ Secretaría del Trabajo y Previsión Social. ▪ Subsecretaría de Empleo y Productividad Laboral.
Entregable concluido:		
1	Nombre:	Formato requisitado de propuesta de Indicador clave sobre el mercado laboral.
	Meta:	Documento.
	Descripción:	Indicadores Clave de informalidad: 1. Tasa de Informalidad laboral 1 (TIL 1). 2. Tasa de ocupación en el sector Informal 2 (TOSI 2). Cada indicador se requisita en los "Formatos para la presentación de las propuestas de Indicadores Clave", acompañados de las fichas de metadatos correspondientes, en el formato "Fichas de metadatos de Indicadores Clave del Catálogo Nacional de Indicadores". Nota: Los Indicadores fueron aprobado en la Décimo Primera Sesión 2013 de la Junta de Gobierno del INEGI, celebrada el 10 de diciembre de 2013 y publicados en el DOF el 30 de enero de 2014.
	Disponibilidad:	Secretaría del Trabajo y Previsión Social. ▪ Subsecretaría de Empleo y Productividad Laboral.

Alineación con el PNEG 2010-2012

Actividad general: V.1.1.1

Elaborar propuestas de indicadores clave en materia de Información demográfica y social.

Código		A.V.1.1.1.4
Nombre de la Ae:		Indicadores clave del Sector Educativo.
Responsable:		Subsistema Nacional de Información Demográfica y Social. ▪ Comité Técnico Especializado de Información Educativa. ▪ Secretaría de Educación Pública. ▪ Subsecretaría de Planeación y Evaluación de Políticas Educativas.
Entregable concluido:		
1	Nombre:	Documento que integre la propuesta de Indicadores del Sector Educativo.
	Meta:	Documento.
	Descripción:	Publicación: Principales Cifras del Sistema Educativo Nacional, 2012-2013.
	Disponibilidad:	> http://fs.planeacion.sep.gob.mx/estadistica_e_indicadores/principales_cifras/principales_cifras_2012_2013_bolsillo.pdf

Alineación con el PNEG 2010-2012

Actividad general: V.1.1.1

Elaborar propuestas de indicadores clave en materia de Información demográfica y social.

Código		A.V.1.1.1.5
Nombre de la Ae:		Proporcionar los insumos para los Indicadores clave del Sector Salud que formarán parte del Catálogo Nacional de Indicadores del SNIEG.
Responsable:		Subsistema Nacional de Información Demográfica y Social. ▪ Comité Técnico Especializado Sectorial en Salud. ▪ Secretaría de Salud. ▪ Dirección General de Información en Salud.
Entregable concluido:		
1	**Nombre:**	Propuesta de Indicadores clave de Salud para el Catálogo Nacional de Indicadores.
	Meta:	Base de datos.
	Descripción:	▪ La Junta de Gobierno del INEGI aprobó mediante el Acuerdo No. 9ª./III/2012, en la Novena Sesión 2012, la inclusión del Indicador Clave denominado "Razón de médicos en instituciones públicas de salud en contacto con el paciente por cada mil habitantes" al Catálogo Nacional de Indicadores, mismo que fue publicado en el Diario Oficial de la Federación el 23/05/2013. ▪ En el 2013 se envió la siguiente información a los responsables de administrar el Catálogo Nacional de Indicadores: – Formato de calendario de actualización del Indicador Clave. – Serie histórica del Indicador Clave: Razón de personal médico en instituciones públicas de salud en contacto con el paciente por cada mil habitantes para el periodo 2000-2011; enviada en el mes de septiembre. – Información del año 2012 para actualizar la serie histórica del Indicador Clave; enviada en el mes de noviembre.
	Disponibilidad:	www.sinais.salud.gob.mx www.snieg.mx

Alineación con el PNEG 2010-2012
Actividad general: V.1.1.1
Elaborar propuestas de indicadores clave en materia de Información demográfica y social.

Objetivo VI | PNEG 2010-2012

Producir la Información de Interés Nacional prevista en la Ley del Sistema Nacional de Información Estadística y Geográfica y la que determine la Junta de Gobierno del INEGI, así como integrar el Acervo correspondiente, mediante la participación coordinada y corresponsable de las Unidades del Estado para la atención de las necesidades de información.

Código		E.V1.4.1.1.1
Nombre de la Ae:		Presentar los resultados de la Encuesta Nacional de Ingresos y Gastos en los Hogares (ENIGH 2012).
Responsable:		Subsistema Nacional de Información Demográfica y Social. ▪ Instituto Nacional de Estadística y Geografía. ▪ Dirección General de Estadísticas Sociodemográficas.
Entregable concluido:		
1	Nombre:	Base de datos.
	Meta:	Base de datos.
	Descripción:	Base de datos de la Encuesta Nacional de Ingresos y Gastos en los Hogares (ENIGH) 2012, misma que con los resultados de la Encuesta se puso a disposición del público el 16 de julio de 2013.
	Disponibilidad:	www.inegi.org.mx > http://www3.inegi.org.mx/sistemas/microdatos/micdirecto.aspx?s=est&c=33518

Alineación con el PNEG 2010-2012

Actividad general: VI.4.1.1

Producir la Información de Interés Nacional en los temas demográfico y social.

Código		E.VI.4.1.1.2
Nombre de la Ae:		Presentar los resultados del Módulo de Condiciones Socioeconómicas (MCS 2012).
Responsable:		Subsistema Nacional de Información Demográfica y Social. ▪ Instituto Nacional de Estadística y Geografía. ▪ Dirección General de Estadísticas Sociodemográficas.
Entregable concluido:		
1	Nombre:	Base de datos.
	Meta:	Base de datos.
	Descripción:	Base de datos del Módulo de Condiciones Socioeconómicas (MCS) 2012, misma que con los resultados del Módulo se puso a disposición del público el 16 de julio de 2013.
	Disponibilidad	www.inegi.org.mx > http://www3.inegi.org.mx/sistemas/microdatos/micdirecto.aspx?s=est&c=33520

Alineación con el PNEG 2010-2012

Actividad general: VI.4.1.1

Producir la Información de Interés Nacional en los temas demográfico y social.

Código		E.VI.4.1.2.1
Nombre de la Ae:		Realizar la Encuesta Nacional de Ocupación y Empleo (ENOE).
Responsable:		Subsistema Nacional de Información Demográfica y Social. ▪ Instituto Nacional de Estadística y Geografía. ▪ Dirección General de Estadísticas Sociodemográficas.
Entregable concluido:		
1	Nombre:	Base de datos.
	Meta:	4 bases de datos.
	Descripción:	Se generaron las 4 bases de datos de la Encuesta Nacional de Ocupación y Empleo (ENOE) comprometidas anualmente, las cuales corresponden al cuarto trimestre de 2012, así como al primer, segundo y tercer trimestre de 2013.
	Disponibilidad	www.inegi.org.mx Estadística > Encuestas en Hogares > Encuesta Nacional de Ocupación y Empleo (ENOE). > http://www3.inegi.org.mx/sistemas/microdatos/encuestas.aspx?c=33538&s=est

Alineación con el PNEG 2010-2012
Actividad general: VI.4.1.2
Producir la Información de Interés Nacional en los temas económicos.

- Subsistema Nacional de Información Económica

Objetivo I | PNEG 2010-2012

Fortalecer y orientar el trabajo permanente con las Unidades del Estado a través de los documentos programáticos del Sistema y de los órganos colegiados previstos en la Ley del Sistema para asegurar su participación corresponsable en el desarrollo armónico del Sistema Nacional de Información Estadística y Geográfica.

Código		F.I.2.2.1.1
Nombre de la Ae:		Integrar los informes de actividades de los Comités Técnicos Especializados del Subsistema Nacional de Información Económica y analizar su cumplimiento.
Responsable:		Subsistema Nacional de Información Económica. ▪ Instituto Nacional de Estadística y Geografía. ▪ Dirección General de Estadísticas Económicas.
Entregable concluido:		
1	**Nombre:**	Informe sobre el cumplimiento de los programas de trabajo de los Comités Técnicos Especializados del Subsistema Nacional de Información Económica.
	Meta:	4 documentos.
	Descripción:	Se integraron los 4 informes de las actividades de los Comités Técnicos Especializados del Subsistema Nacional de Información Económica. En general se lograron los avances programados, destacando los relacionados con las propuestas y con la aprobación de Indicadores Clave para su incorporación al Catálogo Nacional de Indicadores.
	Disponibilidad:	Instituto Nacional de Estadística y Geografía. ▪ Dirección General de Estadísticas Económicas.

Alineación con el PNEG 2010-2012

Actividad general: I.2.2.1

Operar y dar seguimiento a los Comités Técnicos Especializados de los Subsistemas Nacionales de Información.

Objetivo II | PNEG 2010-2012

Contar con la normatividad requerida por el Sistema Nacional de Información Estadística y Geográfica, mediante la elaboración y aplicación de normas, políticas y lineamientos para la coordinación del Sistema, el desarrollo de las Actividades Estadísticas y Geográficas y del Servicio Público de Información Estadística y Geográfica, de acuerdo con estándares nacionales e internacionales y las mejores prácticas en la materia.

Código		B.II.2.1.2.1
Nombre de la Ae:		Alinear la propuesta metodológica para medir los acervos de capital con los lineamientos del SCN08 y con las sugerencias más recientes de los organismos internacionales especializados en la materia.
Responsable:		Subsistema Nacional de Información Económica. ▪ Comité Técnico Especializado de Estadísticas Macroeconómicas y Cuentas Nacionales. ▪ Secretaría de Hacienda y Crédito Público. ▪ Jefatura de la Unidad de Planeación Económica de la Hacienda Pública.
Entregable concluido:		
1	Nombre:	Informe.
	Meta:	Documento.
	Descripción:	Sigue el proceso de revisión del documento elaborado de la propuesta metodológica para elaborar estadísticas sobre acervos de capital, que tiene carácter de preliminar y está por definirse una estrategia para el programa de trabajo para alinearlo al Sistemas de Cuentas Nacionales 2008 (SCN08).
	Disponibilidad:	Secretaría de Hacienda y Crédito Público. ▪ Jefatura de la Unidad de Planeación Económica de la Hacienda Pública.

Alineación con el PNEG 2010-2012

Actividad general: II.2.1.2

Elaborar la normatividad de las AEG en materia de Información económica.

Código		B.II.2.1.2.2
Nombre de la Ae:		Elaborar una propuesta metodológica para la generación de indicadores regionales de turismo.
Responsable:		Subsistema Nacional de Información Económica. ▪ Comité Técnico Especializado de Estadísticas Económicas del Sector Turismo. ▪ Secretaría de Turismo. ▪ Subsecretaría de Planeación y Política Turística.
Entregable concluido:		
1	Nombre:	Documento sobre la propuesta metodológica.
	Meta:	Documento.
	Descripción:	Documento con la propuesta de la metodología de trabajo para coordinar las actividades entorno a la generación de indicadores regionales de turismo.
	Disponibilidad:	Secretaria de Turismo. ▪ Subsecretaría de Planeación y Política Turística.

Alineación con el PNEG 2010-2012

Actividad general: II.2.1.2

Elaborar la normatividad de las AEG en materia de Información económica.

Código		B.II.2.1.2.3
Nombre de la Ae:		Perfeccionar el procedimiento de desestacionalización de series económicas con el paquete X12ARIMA.
Responsable:		Subsistema Nacional de Información Económica. ▪ Comité Técnico Especializado de Estadísticas Macroeconómicas y Cuentas Nacionales. ▪ Secretaría de Hacienda y Crédito Público. ▪ Jefatura de la Unidad de Planeación Económica de la Hacienda Pública.
Entregable concluido:		
1	Nombre:	Informe.
	Meta:	Documento.
	Descripción:	▪ El entregable generado es un documento de reporte de avances. ▪ La implementación del procedimiento de desestacionalización en X12ARIMA elaborado por el grupo ha permitido avances para el análisis de coyuntura y de largo plazo, mediante la extracción de señales adecuadas de diversas series macroeconómicas. ▪ El grupo de trabajo sesionó una vez en el año.
	Disponibilidad:	Secretaría de Hacienda y Crédito Público. ▪ Jefatura de la Unidad de Planeación Económica de la Hacienda Pública.

Alineación con el PNEG 2010-2012

Actividad general: II.2.1.2

Elaborar la normatividad de las AEG en materia de Información económica.

Código		B.II.2.1.2.4
Nombre de la Ae:		Presentar la actualización de la Tabla de correlación entre la Tarifa de la Ley de los Impuestos Generales de Importación y de Exportación (TIGIE) y el Sistema de Clasificación Industrial de América del Norte (SCIAN).
Responsable:		Subsistema Nacional de Información Económica. ▪ Comité Técnico Especializado de Estadísticas de Comercio Exterior. ▪ Instituto Nacional de Estadística y Geografía. ▪ Dirección General de Estadísticas Económicas.
Entregable concluido:		
1	Nombre:	Tabla de correlación entre la Tarifa de la Ley de los Impuestos Generales de Importación y de Exportación (TIGIE) y el Sistema de Clasificación Industrial de América del Norte (SCIAN), actualizada.
	Meta:	Documento.
	Descripción:	Integración de la versión preliminar en archivo dígital, de la actualización de la Tabla de Correlación TIGIE-SCIAN, en la cual se revisaron y asignaron la actividad de origen a 1 131 códigos arancelarios.
	Disponibilidad:	Instituto Nacional de Estadística y Geografía. ▪ Dirección General de Estadísticas Económicas.

Alineación con el PNEG 2010-2012

Actividad general: II.2.1.2

Elaborar la normatividad de las AEG en materia de Información económica.

Código		B.II.2.1.2.5
Nombre de la Ae:		Proponer metodologías de cálculo para construir series históricas del PIB por entidad federativa.
Responsable:		Subsistema Nacional de Información Económica. ▪ Comité Técnico Especializado de Estadísticas Macroeconómicas y Cuentas Nacionales. ▪ Secretaría de Hacienda y Crédito Público. ▪ Jefatura de la Unidad de Planeación Económica de la Hacienda Pública.
Entregable concluido:		
1	Nombre:	Propuesta metodológica.
	Meta:	Documento.
	Descripción:	▪ Documento metodológico con la recomendación de incorporar el concepto de territorio extraregional, en los resultados por entidad federativa que se difunden dentro del Sistema de Cuentas Nacionales de México. ▪ Se presentó al grupo de trabajo los resultados del Cambio de Año Base (CAB 2008) Regional sobre los Indicadores mensuales y trimestrales, destacando los principales cambios derivados de ello y que las series cumplen con las normas internacionales. ▪ Se revisó el programa de trabajo para el 2014 y el calendario de reuniones.
	Disponibilidad:	Secretaría de Hacienda y Crédito Público. ▪ Jefatura de la Unidad de Planeación Económica de la Hacienda Pública.

Alineación con el PNEG 2010-2012
Actividad general: II.2.1.2
Elaborar la normatividad de las AEG en materia de Información económica.

Código		B.II.2.1.2.6
Nombre de la Ae:		Revisar y actualizar el catálogo de claves de pedimento aduanal 2013 para el cálculo de la Balanza Comercial de Mercancías de México.
Responsable:		Subsistema Nacional de Información Económica. ▪ Comité Técnico Especializado de Estadísticas de Comercio Exterior. ▪ Servicio de Administración Tributaria. ▪ Subadministración en la Administración de Planeación y Coordinación Estratégica Aduanera 1.
Entregable concluido:		
1	Nombre:	Catálogo de claves de pedimento aduanal 2013 para el cálculo de la Balanza Comercial de Mercancías de México.
	Meta:	Documento.
	Descripción:	▪ Catálogo de claves de pedimento aduanal 2013 para el cálculo de la Balanza Comercial de Mercancías de México, que contiene la descripción detallada de cada clave, de acuerdo con el Anexo 22 de las Reglas de Carácter General en Materia de Comercio Exterior para 2013, aplicables por el Servicio de Administración Tributaria, identificando aquellas que se consideran como estadísticas para su integración en la Balanza. ▪ Se incluyen las actualizaciones que se presentaron durante el año.
	Disponibilidad:	Servicio de Administración Tributaria. ▪ Subadministración en la Administración de Planeación y Coordinación Estratégica Aduanera 1.

Alineación con el PNEG 2010-2012
Actividad general: II.2.1.2
Elaborar la normatividad de las AEG en materia de Información económica.

Código		F.II.2.2.1.1
Nombre de la Ae:		Proporcionar apoyo, capacitación y asesoría para la implantación del SCIAN a las Unidades del Estado productoras de información estadística económica, que así lo soliciten; así como publicar el libro SCIAN 2013.
Responsable:		Subsistema Nacional de Información Económica. ▪ Instituto Nacional de Estadística y Geografía. ▪ Dirección General de Estadísticas Económicas.
Entregable concluido:		
1	Nombre:	Informe actualizado sobre el cumplimiento de la Norma Técnica de Obligatoriedad del SCIAN.
	Meta:	Documento.
	Descripción:	▪ Informe con fecha de corte de diciembre de 2013. En este documento se presentan desde los antecedentes hasta la situación actual de la implantación del SCIAN en las Unidades del Estado. ▪ Actualización de los cuadros de modalidades de contacto con las Unidades del Estado, cursos o talleres impartidos a las Unidades del Estado y distribución de la síntesis metodológica del SCIAN 2007. ▪ Actualización del cuadro de consultas del SCIAN 2007 a través de Internet con fecha de corte al mes de noviembre de 2013.
	Disponibilidad:	Instituto Nacional de Estadística y Geografía. ▪ Dirección General de Estadísticas Económicas.
2	Nombre:	Informe actualizado sobre el cumplimiento del SCIAN en la Información de Interés Nacional.
	Meta:	Documento.
	Descripción:	Informe: "Adopción del Sistema de Clasificación Industrial de América del Norte (SCIAN) en la Información de Interés Nacional".
	Disponibilidad:	Instituto Nacional de Estadística y Geografía. ▪ Dirección General de Estadísticas Económicas.
3	Nombre:	Libro SCIAN 2013 impreso.
	Meta:	Publicación.
	Descripción:	Libro SCIAN 2013 editado para su reproducción impresa.
	Disponibilidad:	Se encuentra en la Dirección de Producción Editorial del INEGI para su reproducción impresa.
4	Nombre:	Libro SCIAN 2013 en versión electrónica.
	Meta:	Archivo digital.
	Descripción:	El libro SCIAN 2013 en versión electrónica se publicó a finales de año en el Sitio del INEGI en Internet.
	Disponibilidad:	www.inegi.org.mx > http://www.inegi.org.mx/sistemas/scian

Alineación con el PNEG 2010-2012

Actividad general: II.2.2.1

Aplicar la normatividad para el desarrollo de las Actividades Estadísticas.

Objetivo IV | PNEG 2010-2012

Contar con la infraestructura de información que conforme a la Ley del Sistema Nacional de Información Estadística y Geográfica deberá tener el Sistema mediante el trabajo coordinado de sus órganos colegiados para el desarrollo del mismo.

Código		B.IV.1.4.1.1
Nombre de la Ae:		Homologar las bases de datos de los registros administrativos de las Unidades del Estado con el DENUE.
Responsable:		Subsistema Nacional de Información Económica. ▪ Comité Técnico Especializado del Directorio Nacional de Unidades Económicas. ▪ Instituto Nacional de Estadística y Geografía. ▪ Dirección General de Estadísticas Económicas.
Entregable concluido:		
1	Nombre:	Informe de avance de las actividades realizadas.
	Meta:	Documento.
	Descripción:	▪ Diagnóstico de la base de datos del Servicio de Administración Tributaria, la Comisión Federal de Electricidad, el Instituto del Fondo Nacional de la Vivienda para los Trabajadores y el Instituto Mexicano del Seguro Social. ▪ El informe general de actividades es compartido con estas Unidades del Estado.
	Disponibilidad:	Instituto Nacional de Estadística y Geografía. ▪ Dirección General de Estadísticas Económicas.

Alineación con el PNEG 2010-2012

Actividad general: IV.1.4.1

Integrar el Directorio Estadístico Nacional de Unidades Económicas.

Código		F.IV.1.4.1.1
Nombre de la Ae:		Actualizar el DENUE; asignar la Clave Estadística Empresarial (CLEE).
Responsable:		Subsistema Nacional de Información Económica. ▪ Instituto Nacional de Estadística y Geografía. ▪ Dirección General de Estadísticas Económicas.
Entregable concluido:		
1	Nombre:	Versión actualizada del DENUE.
	Meta:	Base de datos.
	Descripción:	Se publicaron en julio el DENUE 07/2013 y en octubre el DENUE Interactivo 10/2013.
	Disponibilidad:	DENUE 07/2013: Instituto Nacional de Estadística y Geografía. ▪ Dirección General de Estadísticas Económicas DENUE Interactivo 10/2013: > http://www3.inegi.org.mx/sistemas/mapa/denue/default.aspx
2	Nombre:	Informe de avance sobre la asignación de claves.
	Meta:	Documento.
	Descripción:	Documento de Informe de avance de asignación de la Clave Estadística Empresarial.
	Disponibilidad:	Instituto Nacional de Estadística y Geografía. ▪ Dirección General de Estadísticas Económicas.

Alineación con el PNEG 2010-2012

Actividad general: IV.1.4.1

Integrar el Directorio Estadístico Nacional de Unidades Económicas.

Código		F.IV.1.5.1.1
Nombre de la Ae:		Instrumentar el Sistema Integrado de Encuestas en Unidades Económicas.
Responsable:		Subsistema Nacional de Información Económica. ▪ Instituto Nacional de Estadística y Geografía. ▪ Dirección General de Estadísticas Económicas.
Entregable concluido:		
1	Nombre:	Sistema Integrado de Encuestas en Unidades Económicas. (Meta de avance: 20%).
	Meta:	Documento.
	Descripción:	En 2013 se continuó con las siguientes actividades: ▪ Aplicación de las estrategias para la instrumentación del Sistema Integrado de Encuestas en Unidades Económicas a partir del Programa de Modernización de las Encuestas Económicas Nacionales. ▪ Revisión del rediseño de los cuestionarios anuales del sector terciario. ▪ Documento sobre el esquema de coordinación entre los Censos Económicos 2014 y las Encuestas Económicas Nacionales. ▪ Respecto al Portal del Informante de la Encuesta Nacional de Empresas Constructoras, se continuó con el desarrollo de la aplicación informática. ▪ Con relación al Foro Virtual se impartió la capacitación de la segunda versión a oficinas centrales, regionales y estatales. ▪ Se realizó una reunión del grupo colegiado y una del grupo ampliado.
	Disponibilidad:	Instituto Nacional de Estadística y Geografía. ▪ Dirección General de Estadísticas Económicas

Alineación con el PNEG 2010-2012

Actividad general: IV.1.5.1

Desarrollar el Sistema Integrado de Encuestas en Unidades Económicas.

Código		F.IV.1.5.1.2
Nombre de la Ae:		Producir Estadísticas de Coyuntura de los Sectores Construcción, Comercio al por Mayor y Comercio al por Menor, así como de Servicios a través de las encuestas mensuales.
Responsable:		Subsistema Nacional de Información Económica. ▪ Instituto Nacional de Estadística y Geografía. ▪ Dirección General de Estadísticas Económicas.
Entregable concluido:		
1	Nombre:	Encuesta Nacional de Empresas Constructoras.
	Meta:	12 archivos digitales.
	Descripción:	Procesamiento y generación de la Encuesta Nacional de Empresas Constructoras correspondiente a noviembre y diciembre de 2012, así como a los meses de enero a octubre de 2013.
	Disponibilidad:	www.inegi.org.mx > http://www.inegi.org.mx/sistemas/bie/?idserPadre=1060 > http://www.inegi.org.mx/sistemas/bie/?idserPadre=10000440
2	Nombre:	Encuesta Mensual sobre Empresas Comerciales.
	Meta:	12 archivo digitales.
	Descripción:	Resultados correspondientes a noviembre y diciembre de 2012, así como a los meses de enero a octubre de 2013, los cuales se pueden ubicar en el Banco de Información Estadística del Sitio del INEGI.
	Disponibilidad:	www.inegi.org.mx > http://www.inegi.org.mx/Sistemas/BIE/Default.aspx?Topic=0&idserPadre=100004600200
3	Nombre:	Encuesta Mensual de Servicios.
	Meta:	12 archivos digitales.

	Descripción:	Resultados correspondientes a noviembre y diciembre de 2012, así como a los meses de enero a octubre de 2013, los cuales se pueden ubicar en el Banco de Información Estadística del Sitio del INEGI.
	Disponibilidad:	www.inegi.org.mx > http://www.inegi.org.mx/Sistemas/BIE/Default.aspx?Topic=0&idserPadre=100004600200

Alineación con el PNEG 2010-2012

Actividad general: IV.1.5.1

Desarrollar el Sistema Integrado de Encuestas en Unidades Económicas.

Código		F.IV.1.5.1.3
Nombre de la Ae:		Producir la Estadística de Finanzas Públicas Estatales y Municipales.
Responsable:		Subsistema Nacional de Información Económica. ▪ Instituto Nacional de Estadística y Geografía. ▪ Dirección General de Estadísticas Económicas.
Entregable concluido:		
1	**Nombre:**	Estadística Anual de Finanzas Públicas Estatales y Municipales.
	Meta:	Archivo digital.
	Descripción:	Procesamiento de bases de datos para la generación de la publicación anual de Estadística de Finanzas Públicas Estatales y Municipales de México 2008-2011.
	Disponibilidad:	www.inegi.org.mx Estadística > Registros Administrativos > Finanzas Públicas Estatales y Municipales. > http://www.inegi.org.mx/Sistemas/olap/proyectos/bd/consulta.asp?p=10961&c=23707&s =est&cl=4

Alineación con el PNEG 2010-2012

Actividad general: IV.1.5.1

Desarrollar el Sistema Integrado de Encuestas en Unidades Económicas.

Código		F.IV.1.5.1.4
Nombre de la Ae:		Producir la Estadística de la Industria Manufacturera, Maquiladora y de Servicios de Exportación.
Responsable:		Subsistema Nacional de Información Económica. ▪ Instituto Nacional de Estadística y Geografía. ▪ Dirección General de Estadísticas Económicas.
Entregable concluido:		
1	**Nombre:**	Estadística Mensual de la Industria Manufacturera, Maquiladora y de Servicios de Exportación.
	Meta:	12 archivos digitales.
	Descripción:	Análisis y procesamiento de la información correpondiente a los meses de octubre a diciembre de 2012 y de enero a septiembre de 2013.
	Disponibilidad:	www.inegi.org.mx > http://www.inegi.org.mx/sistemas/bie/

Alineación con el PNEG 2010-2012

Actividad general: IV.1.5.1

Desarrollar el Sistema Integrado de Encuestas en Unidades Económicas.

Código		F.IV.1.5.1.5
Nombre de la Ae:		Producir los indicadores de Opinión del Sector Manufacturero.
Responsable:		Subsistema Nacional de Información Económica. ▪ Instituto Nacional de Estadística y Geografía. ▪ Dirección General de Estadísticas Económicas.
Entregable concluido:		
1	**Nombre:**	Indicadores de Opinión del Sector Manufacturero.
	Meta:	12 archivos digitales.
	Descripción:	Procesamiento y generación de los indicadores de opinión del sector manufacturero, correspondientes a diciembre 2012 y a los meses de enero a noviembre de 2013.
	Disponibilidad:	www.inegi.org.mx > http://comunidades.inegi.gob.mx/cnee/dgee/pdf/ultimas_publica/emoe.pdf > http://www.inegi.org.mx/sistemas/bie/default.aspx?idserPadre=10000390

Alineación con el PNEG 2010-2012

Actividad general: IV.1.5.1

Desarrollar el Sistema Integrado de Encuestas en Unidades Económicas.

Objetivo V | PNEG 2010-2012

Promover entre los integrantes del Sistema Nacional de Información Estadística y Geográfica la formulación de propuestas de indicadores clave y de Información de Interés Nacional a través de los órganos colegiados para su determinación como tal por la Junta de Gobierno.

Código		B.V.1.1.2.1
Nombre de la Ae:		Elaborar propuesta de Indicadores clave para el Catálogo Nacional de Indicadores.
Responsable:		Subsistema Nacional de Información Económica. ▪ Comité Técnico Especializado de Estadísticas de la Sociedad de la Información. ▪ Secretaría de Comunicaciones y Transportes. ▪ Coordinación de la Sociedad de la Información y el Conocimiento.
Entregable concluido:		
1	**Nombre:**	Formato requisitado correspondiente.
	Meta:	Formato requisitado propuesta de Indicador clave.
	Descripción:	El Comité Ejecutivo del SNIE aprobó en su tercera sesión del 2013, la propuesta de seis indicadores Clave: 1. Porcentaje de hogares con Internet 2. Porcentaje de exportaciones de bienes TIC 3. Porcentaje de importaciones de bienes TIC 4. Proporción de empresas que utilizan Internet 5. Suscripciones de Internet de banda ancha fija por cada 100 habitantes 6. Suscripciones de Internet de banda ancha móvil por cada 100 habitantes Los indicadores se pondrán a consideración de la Junta de Gobierno del INEGI para su integración al Catálogo Nacional de Indicadores.
	Disponibilidad:	Secretaría de Comunicaciones y Transportes. ▪ Coordinación de la Sociedad de la Información y el Conocimiento.

Alineación con el PNEG 2010-2012

Actividad general: V.1.1.2

Elaborar propuestas de indicadores clave en materia de Información económica.

Código		B.V.1.1.2.2
Nombre de la Ae:		Elaborar propuestas de indicadores para su inclusión en el Catálogo Nacional de Indicadores.
Responsable:		Subsistema Nacional de Información Económica. ▪ Comité Técnico Especializado de Información Estadística del Sector Comunicaciones. ▪ Secretaría de Comunicaciones y Transportes. ▪ Dirección General de Política de Telecomunicaciones y de Radiodifusión.
Entregable concluido:		
1	**Nombre:**	Propuesta de Indicador clave.
	Meta:	5 formatos requisitados de propuestas de Indicadores clave.
	Descripción:	Elaboración de los formatos de propuesta, los cuales fueron entregados al Presidente del Comité Técnico Especializado para su presentación en el pleno del Comité y su respectiva discusión y aprobación. Los formatos corresponden a los siguientes indicadores: 1. Inversión anual en telecomunicaciones. 2. Provisión de capacidad satelital. 3. Número de kilómetros de red de fibra óptica. 4. PIB de Medios Masivos. 5. PIB de Telecomunicaciones. Derivado de la aprobación de la fusión de éste Comité Técnico Especializado con el Comité Técnico Especializado de Estadísticas de la Sociedad de la Información ante la Junta de Gobierno del INEGI y la creación del Comité Técnico Especializado de la Sociedad de la Información, el cual abarcará las áreas de Sociedad de la Información y las actividades del Sector Comunicaciones, se propone la integración a la discusión y aprobación de los cinco indicadores propuestos al programa de trabajo del Comité Técnico Especializado de la Sociedad de Información para el año 2014.
	Disponibilidad:	Secretaría de Comunicaciones y Transportes. ▪ Subsecretaría de Comunicaciones, en tanto fungía como Presidencia del Comité Técnico Especializado de Información Estadística del Sector Comunicaciones. Instituto Nacional de Estadística y Geografía ▪ Dirección General de Estadísticas Económicas.

Alineación con el PNEG 2010-2012
Actividad general: V.1.1.2
Elaborar propuestas de indicadores clave en materia de Información económica.

Código		B.V.1.1.2.3
Nombre de la Ae:		Elaborar una nueva propuesta de Indicadores clave de Estadísticas Macroeconómicas y de Cuentas Nacionales, de ser posible incorporando el contenido del Plan Nacional de Desarrollo 2013-2018.
Responsable:		Subsistema Nacional de Información Económica. ▪ Comité Técnico Especializado de Estadísticas Macroeconómicas y Cuentas Nacionales. ▪ Secretaría de Hacienda y Crédito Público. ▪ Jefatura de la Unidad de Planeación Económica de la Hacienda Pública.
Entregable concluido:		
1	**Nombre:**	Segunda propuesta de Indicadores clave.
	Meta:	Formato requisitado y documentación complementaria
	Descripción:	Los Indicadores Clave de la primera propuesta fueron aprobados para su incorporación al Catálogo Nacional de Indicadores. Se entregaron las series de los Indicadores Clave y de las variables con las que éstos se calculan; asimismo, se hicieron los nombramientos de los responsables de su actualización. Los Indicadores Clave aprobados, de acuerdo a la dependencia responsable de su elaboración son: **Secretaría de Hacienda y Crédito Público:** 1. Ingresos Presupuestarios del Sector Público como porcentaje del PIB. 2. Ingresos tributarios no petroleros como porcentaje del PIB. 3. Crecimiento real del gasto público. 4. Gasto en desarrollo social como porcentaje del PIB. 5. Deuda neta del sector público federal como porcentaje del PIB. 6. Balance público como porcentaje del PIB. 7. Requerimientos financieros del sector público como porcentaje del PIB. 8. Saldo histórico de los requerimientos financieros del Sector Público como porcentaje del PIB. **Secretaría de Economía:** 9. Inversión Extranjera Directa. **Banco de México:** 10. Saldo de la Cuenta Corriente de la balanza de pagos como proporción del PIB. 11. Saldo de la Cuenta de Capital de la balanza de pagos como proporción del PIB. 12. Variación de las Reservas internacionales. 13. Tipo de Cambio Fix. **Instituto Nacional de Estadísticas Económicas:** 14. Crecimiento real del PIB. 15. Crecimiento de la inversión bruta fija: Crecimiento de la inversión bruta fija privada y Crecimiento de la inversión bruta fija pública. 16. Crecimiento del Consumo Privado. 17. Costos ambientales como proporción del PIB. 18. PIB per cápita. 19. Inflación: Inflación subyacente e Inflación no subyacente. La segunda propuesta de Indicadores Clave cuenta con los formatos correspondientes, mismos que se someterán a la consideración del Comité Técnico Especializado para su aprobación. Los indicadores propuestos son: 1. PIB per cápita en términos de paridad de compra, en dólares, 2. Inversión bruta fija como porcentaje del PIB, 3. Grado de apertura de la economía de México.
	Disponibilidad:	Secretaría de Hacienda y Crédito Público. ▪ Jefatura de la Unidad de Planeación Económica de la Hacienda Pública.

Alineación con el PNEG 2010-2012

Actividad general: V.1.1.2

Elaborar propuestas de indicadores clave en materia de Información económica.

Código		B.V.1.1.2.5
Nombre de la Ae:		Elaborar una propuesta de Indicadores clave para el Catálogo Nacional de Indicadores.
Responsable:		Subsistema Nacional de Información Económica. ▪ Comité Técnico Especializado de Información Económica y Operativa del Sector Transportes. ▪ Secretaría de Comunicaciones y Transportes. ▪ Coordinación de Asesores del Subsecretario de Transportes.
Entregable concluido:		
1	**Nombre:**	Formato requisitado correspondiente.
	Meta:	Formato requisitado propuesta de Indicador clave.
	Descripción:	El pleno del Comité Técnico Especializado aprobó la propuesta de ocho indicadores clave, siendo los siguientes: 1. Movimiento de carga por modo de transporte. a. Carretero b. Ferroviario c. Aéreo d. Marítimo 2. Movimiento de pasajeros por modo de transporte. a. Carretero b. Ferroviario c. Aéreo d. Marítimo Los indicadores han sido documentados de acuerdo con la metodología establecida por el SNIEG (fichas técnicas), actualmente se encuentran en proceso de revisión y aprobación por parte de la Junta de Gobierno del INEGI.
	Disponibilidad:	Secretaría de Comunicaciones y Transportes. ▪ Coordinación de Asesores del Subsecretario de Transportes.

Alineación con el PNEG 2010-2012

Actividad general: V.1.1.2

Elaborar propuestas de indicadores clave en materia de Información económica.

Objetivo VI | PNEG 2010-2012

Producir la Información de Interés Nacional prevista en la Ley del Sistema Nacional de Información Estadística y Geográfica y la que determine la Junta de Gobierno del INEGI, así como integrar el Acervo correspondiente, mediante la participación coordinada y corresponsable de las Unidades del Estado para la atención de las necesidades de información.

Código		B.VI.4.1.2.1
Nombre de la Ae:		Elaborar propuesta para que la Encuesta sobre Investigación y Desarrollo Tecnológico, ESIDET, se considere Información de Interés Nacional.
Responsable:		Subsistema Nacional de Información Económica. ▪ Comité Técnico Especializado en Estadísticas de Ciencia, Tecnología e Innovación. ▪ Consejo Nacional de Ciencia y Tecnología. ▪ Dirección Adjunta de Planeación y Cooperación Internacional.
Entregable concluido:		
1	Nombre:	Documento con una lista de variables que sean Información de Interés Nacional.
	Meta:	Formato requisitado de propuesta de IIN.
	Descripción:	▪ Documentos metodológicos y formatos con la descripción de la encuesta y la justificación para incluir este ejercicio estadístico como Información de Interés Nacional. ▪ El material elaborado se encuentra en revisión de los integrantes del Comité Técnico Especializado para su aprobación.
	Disponibilidad:	Consejo Nacional de Ciencia y Tecnología. ▪ Dirección Adjunta de Planeación y Cooperación Internacional.

Alineación con el PNEG 2010-2012

Actividad general: VI.4.1.2

Producir la Información de Interés Nacional en los temas económicos.

Código		F.VI.1.2.1.1
Nombre de la Ae:		Generar insumos para el levantamiento de información de los Censos Económicos 2014.
Responsable:		Subsistema Nacional de Información Económica. ▪ Instituto Nacional de Estadística y Geografía. ▪ Dirección General de Estadísticas Económicas.
Entregable concluido:		
1	Nombre:	Instrumentos de captación, instructivos de llenado, manuales de procedimientos operativos, sistemas informáticos y estrategia para el tratamiento de la información.
	Meta:	Producto censal.
	Descripción:	▪ Se generaron los insumos para el levantamiento de información de los Censos Económicos 2014 conforme a lo programado. Las principales tareas que se desarrollaron son: ▪ Actividades previas para el levantamiento censal: – Materiales para el levantamiento de los Censos Económicos 2014: requerimientos y desarrollo de los sistemas informáticos, rutinas operativas y reportes automatizados, tabla de cobertura sectorial y unidad de observación, cuestionarios e instructivos de llenado, manuales de procedimientos para las figuras operativas de los grupos: SEG, Transportes Construcción, Operativo Masivo, Pesca Minería y Muestra Rural. – Diseño de la campaña y materiales para la difusión del proyecto a nivel nacional. – Integración de la versión definitiva del presupuesto para emprender las actividades correspondientes al levantamiento censal de 2014. ▪ Actividades previas para el operativo masivo: – Planeación a detalle, autocapacitación y capacitación de los instructores de zona, jefes de zona y coordinadores de zona, consecución de las oficinas a nivel nacional y reclutamiento de personal para este grupo de trabajo.

	Disponibilidad:	Instituto Nacional de Estadística y Geografía. ▪ Dirección General de Estadísticas Económicas.

Alineación con el PNEG 2010-2012

Actividad general: VI.1.2.1

Llevar a cabo los Censos Económicos.

Código		F.VI.1.3.1.1
Nombre de la Ae:		Concluir la Encuesta Nacional Agropecuaria 2012 (ENA 2012).
Responsable:		Subsistema Nacional de Información Económica. ▪ Instituto Nacional de Estadística y Geografía. ▪ Dirección General de Estadísticas Económicas.
Entregable concluido:		
1	**Nombre:**	Resultados de la Encuesta Nacional Agropecuaria 2012.
	Meta:	Archivo digital.
	Descripción:	Concluyó la etapa de tratamiento y análisis de la información, además concluyó el diseño y la elaboración del sistema de tabulados. Asimismo, una vez obtenidos los factores de expansión, se generaron los tabulados con los datos expandidos, se analizaron las cifras tanto a nivel muestral como expandido y se efectuaron confrontas con otras fuentes para garantizar la consistencia de los resultados.
	Disponibilidad:	Instituto Nacional de Estadística y Geografía. ▪ Dirección General de Estadísticas Económicas.
2	**Nombre:**	Campaña de difusión de los resultados de la Encuesta Nacional Agropecuaria 2012.
	Meta:	Documento.
	Descripción:	▪ El 16 de octubre de 2013, se publicaron las cifras definitivas y los aspectos metodológicos en el Sitio en Internet del INEGI y se realizó una conferencia de prensa para presentar los resultados a la sociedad en general. ▪ Se realizaron presentaciones directas al Titular de la Secretaría de Agricultura, Ganadería, Desarrollo Rural, Pesca y Alimentación (SAGARPA), a los integrantes del Comité Técnico Especializado de Información Económica del Sector Agroalimentario y Pesquero y específicamente a representantes de diversas áreas de SAGARPA, tales como la Subsecretaría de Agricultura y el Sistema de Información Agroalimentaria y Pesquera. ▪ Se sostuvieron reuniones y retroalimentación con el Centro de Estudios para el Desarrollo Rural Sustentable y la Soberanía Alimentaria de la H. Cámara de Diputados; así como presentaciones en la UNAM, en la Universidad Autónoma de Chapingo, en la Secretaría de Desarrollo Social y en la Conferencia Internacional de Geografía y Medio Ambiente.
	Disponibilidad:	www.inegi.org.mx > http://www.inegi.org.mx/est/contenidos/Proyectos/encuestas/agropecuarias/ena/ena2012/

Alineación con el PNEG 2010-2012

Actividad general]: VI.1.3.1

Llevar a cabo el Censo Agropecuario.

Código		F.VI.1.3.1.2
Nombre de la Ae:		Consolidar el marco muestral del Sistema de Información Agropecuaria.
Responsable:		Subsistema Nacional de Información Económica. ▪ Instituto Nacional de Estadística y Geografía. ▪ Dirección General de Estadísticas Económicas.
Entregable concluido:		
1	Nombre:	Archivo vectorial con información de terrenos y productores, con la información obtenida hasta septiembre de 2012.
	Meta:	Archivo vectorial.
	Descripción:	▪ Archivo shape (archivo vectorial) que contiene terrenos del Registro Agrario Nacional (RAN) y del Programa de apoyos al campo (PROCAMPO) que pasaron por un proceso de validación para complementar el archivo de terrenos del Censo agropecuario. ▪ El archivo se generó a partir de la información de RAN y PROCAMPO recibida hasta el mes de septiembre del 2012 y contiene los dibujos de los terrenos, así como los nombres de los productores provenientes de las dos fuentes utilizadas.
	Disponibilidad	Instituto Nacional de Estadísticas y Geografía. ▪ Dirección General de Estadísticas Económicas.
2	Nombre:	Documento sobre métodos de identificación de cultivos.
	Meta:	Documento.
	Descripción:	Documento que describe los métodos de campo y gabinete utilizados para la identificación de cultivos mediante el uso de imágenes de satélite. Su objetivo es mostrar las diferentes actividades que se realizan para el desarrollo de proyectos en los que se aplica la percepción remota.
	Disponibilidad:	Instituto Nacional de Estadísticas y Geografía. ▪ Dirección General de Estadísticas Económicas.

Alineación con el PNEG 2010-2012
Actividad general: VI.1.3.1
Llevar a cabo el Censo Agropecuario.

Código		F.VI.2.1.1.1
Nombre de la Ae:		Elaborar los productos de corto plazo del Sistema de Cuentas Nacionales de México, con el Cambio de Año Base a 2008.
Responsable:		Subsistema Nacional de Información Económica. ▪ Instituto Nacional de Estadística y Geografía. ▪ Dirección General de Estadísticas Económicas.
Entregable concluido:		
1	Nombre:	SCNM. Indicador Mensual de la Actividad Industrial de julio a octubre de 2013. Año Base 2008.
	Meta:	4 productos del Sistema de Cuentas Nacionales de México.
	Descripción:	▪ Actividades de compilación de información estadística; tratamiento de los datos; aplicación de la metodología y de la Técnica Denton; agregación y análisis de los resultados; elaboración de gráficas, cuadros anexos y nota explicativa; revisión de los resultados; preparación de los archivos; entrega de los documentos y archivos electrónicos para la difusión de los resultados del Indicador Mensual de la Actividad Industrial, correspondientes a los meses de: junio, julio, agosto, septiembre y octubre de 2013; para el total, 4 sectores y 29 subsectores del SCIAN 2007. ▪ Revisión de la difusión de los resultados en Internet.
	Disponibilidad:	www.inegi.org.mx > http://www.inegi.org.mx/est/contenidos/proyectos/cn/ai/
2	Nombre:	SCNM. Indicador Global de la Actividad Económica de junio a septiembre de 2013. Año Base 2008.
	Meta:	4 productos del Sistema de Cuentas Nacionales de México.

	Descripción:	▪ Actividades de compilación de información estadística; tratamiento de los datos; aplicación de la metodología y de la Técnica Denton; agregación y análisis de los resultados; elaboración de gráficas, cuadros anexos y nota explicativa; revisión de los resultados; preparación de los archivos; entrega de los documentos y archivos electrónicos para la difusión de los resultados mensuales del Indicador Global de la Actividad Económica correspondientes a los meses de: junio, julio, agosto y septiembre de 2013; para el total de la economía, las 3 grandes actividades y 12 grupos de sectores del SCIAN 2007. ▪ Revisión de la difusión de los resultados en Internet.
	Disponibilidad:	www.inegi.org.mx > http://www.inegi.org.mx/est/contenidos/proyectos/cn/igae/
3	**Nombre:**	SCNM. Producto Interno Bruto Trimestral a precios de 2008, del segundo y tercer trimestres de 2013. Año Base 2008.
	Meta:	2 productos del Sistema de Cuentas Nacionales de México.
	Descripción:	▪ Actividades de compilación de información estadística; tratamiento de los datos; aplicación de la metodología y de la Técnica Denton; agregación y análisis de los resultados; elaboración de gráficas, cuadros anexos y nota explicativa; revisión de los resultados; preparación de los archivos; entrega de los documentos y archivos electrónicos para la difusión de los resultados del Producto Interno Bruto Trimestral a precios constantes de 2008, correspondiente al segundo y tercer trimestre de 2013; para 20 sectores, 62 grupos de subsectores y 84 ramas manufactureras del SCIAN 2007. ▪ Revisión de la difusión de los resultados en Internet.
	Disponibilidad:	www.inegi.org.mx > http://www.inegi.org.mx/est/contenidos/proyectos/cn/pibt/
4	**Nombre:**	SCNM. Producto Interno Bruto Trimestral a precios corrientes, del segundo y tercer trimestres de 2013. Año Base 2008.
	Meta:	2 productos del Sistema de Cuentas Nacionales de México.
	Descripción:	▪ Actividades de compilación de información estadística; tratamiento de los datos; aplicación de la metodología y de la Técnica Denton; agregación y análisis de los resultados; elaboración de gráficas, cuadros anexos y nota explicativa; revisión de los resultados; preparación de los archivos; entrega de los documentos y archivos electrónicos para la difusión de los resultados del Producto Interno Bruto Trimestral a precios corrientes, correspondiente al segundo y tercer trimestre de 2013; para 20 sectores, 62 grupos de subsectores y 84 ramas manufactureras del SCIAN 2007. ▪ Revisión de la difusión de los resultados en Internet.
	Disponibilidad:	www.inegi.org.mx > http://www.inegi.org.mx/est/contenidos/proyectos/cn/pibt/
5	**Nombre:**	SCNM. Indicador Mensual de la Formación Bruta de Capital Fijo de junio a septiembre de 2013. Año Base 2008.
	Meta:	4 productos del Sistema de Cuentas Nacionales de México.
	Descripción:	▪ Actividades de compilación de información estadística; tratamiento de los datos; aplicación de la metodología y de la Técnica Denton; agregación y análisis de los resultados; elaboración de gráficas, cuadros anexos y nota explicativa; revisión de los resultados; preparación de los archivos; entrega de los documentos y archivos electrónicos para la difusión de los resultados del Indicador Mensual de la Formación Bruta de Capital Fijo correspondientes al mes de: junio, julio, agosto y septiembre de 2013; para el total de la inversión fija bruta, la construcción residencial y no residencial, el equipo de transporte de origen nacional e importado y la maquinaria, equipo y otros bienes de origen nacional e importado. ▪ Revisión de la difusión de los resultados en Internet.
	Disponibilidad:	www.inegi.org.mx > http://www.inegi.org.mx/est/contenidos/proyectos/cn/ifb/
6	**Nombre:**	SCNM. Oferta y Utilización Trimestral a precios de 2008, del segundo y tercer trimestres de 2013. Año Base 2008.
	Meta:	2 productos del Sistema de Cuentas Nacionales de México.

	Descripción:	▪ Actividades de compilación de información estadística; tratamiento de los datos; aplicación de la metodología y de la Técnica Denton; agregación y análisis de los resultados; elaboración de gráficas, cuadros anexos y nota explicativa; revisión de los resultados; preparación de los archivos; entrega de los documentos y archivos electrónicos para la difusión de los resultados de la Oferta y Utilización Trimestral, a precios constantes de 2008, correspondiente al tercer trimestre de 2013; para las principales variables macroeconómicas de la producción, el consumo final, la inversión, el sector externo y la discrepancia estadística; ▪ Revisión de la difusión de los resultados en Internet.
	Disponibilidad:	www.inegi.org.mx > http://www.inegi.org.mx/est/contenidos/proyectos/cn/out/default.aspx
7	**Nombre:**	SCNM. Oferta y Utilización Trimestral a precios corrientes, del segundo y tercer trimestres de 2013. Año Base 2008.
	Meta:	2 productos del Sistema de Cuentas Nacionales de México.
	Descripción:	▪ Actividades de compilación de información estadística; tratamiento de los datos; aplicación de la metodología y de la Técnica Denton; agregación y análisis de los resultados; elaboración de gráficas, cuadros anexos y nota explicativa; revisión de los resultados; preparación de los archivos; entrega de los documentos y archivos electrónicos para la difusión de los resultados de la Oferta y Utilización Trimestral, a precios corrientes, correspondiente al segundo y tercer trimestre de 2013; para las principales variables macroeconómicas de la producción, el consumo final, la inversión, el sector externo y la discrepancia estadística; ▪ Revisión de la difusión de los resultados en Internet.
	Disponibilidad:	www.inegi.org.mx > http://www.inegi.org.mx/est/contenidos/proyectos/cn/out/default.aspx

Alineación con el PNEG 2010-2012

Actividad general: VI.2.1.1

Elaborar los cálculos de corto plazo.

Código		F.VI.2.1.1.2
Nombre de la Ae:		Elaborar los productos de corto plazo del Sistema de Cuentas Nacionales de México, Base 2003.
Responsable:		Subsistema Nacional de Información Económica. ▪ Instituto Nacional de Estadística y Geografía. ▪ Dirección General de Estadísticas Económicas.
Entregable concluido:		
1	**Nombre:**	Indicador Global de la Actividad Económica, de octubre de 2012 a mayo de 2013.
	Meta:	8 productos del Sistema de Cuentas Nacionales de México.
	Descripción:	▪ Actividades de compilación de información estadística; tratamiento de los datos; aplicación de la metodología y de la Técnica Denton; agregación y análisis de los resultados; elaboración de gráficas, cuadros anexos y nota explicativa; revisión de los resultados; preparación de los archivos con los resultados; entrega de los documentos y archivos para la difusión electrónica de los resultados del Indicador Global de la Actividad Económica, con periodicidad mensual, de octubre de 2012 a mayo de 2013, para el total de la economía y las 3 grandes actividades del Sistema de Clasificación Industrial de América del Norte 2002. ▪ Revisión de la difusión de los resultados en Internet.
	Disponibilidad:	www.inegi.org.mx > http://www.inegi.org.mx/sistemas/bie/?idserPadre=11601095
2	**Nombre:**	Indicador Mensual de la Actividad Industrial, de noviembre de 2012 a junio de 2013.
	Meta:	8 productos del Sistema de Cuentas Nacionales de México.
	Descripción:	▪ Actividades de compilación de información estadística; tratamiento de los datos; aplicación de la metodología y de la Técnica Denton; agregación y análisis de los resultados; elaboración de gráficas, cuadros anexos y nota explicativa; revisión de los resultados; preparación de los archivos con los resultados; entrega de los documentos y archivos para la difusión electrónica de los resultados del Indicador Mensual de la Actividad Industrial, de noviembre de 2012 a junio de 2013, para el total, 4 sectores y 28 grupos de subsectores del Sistema de Clasificación Industrial de América del Norte 2002. ▪ Revisión de la difusión de los resultados en Internet.

	Disponibilidad:	www.inegi.org.mx > http://www.inegi.org.mx/sistemas/bie/?idserPadre=11601140
3	**Nombre:**	Indicador Mensual de la Formación Bruta de Capital Fijo, de octubre de 2012 a mayo de 2013.
	Meta:	8 productos del Sistema de Cuentas Nacionales de México.
	Descripción:	▪ Actividades de compilación de información estadística; tratamiento de los datos; aplicación de la metodología y de la Técnica Denton; agregación y análisis de los resultados; elaboración de gráficas, cuadros anexos y nota explicativa; revisión de los resultados; preparación de los archivos con los resultados; entrega de los documentos y archivos para la difusión electrónica de los resultados del Indicador Mensual de la Formación Bruta de Capital Fijo, de octubre de 2012 a mayo de 2013, para el total, la construcción y la maquinaria y equipo de origen nacional e importado. ▪ Revisión de la difusión de los resultados en Internet.
	Disponibilidad:	www.inegi.org.mx > http://www.inegi.org.mx/sistemas/bie/?idserPadre=116011200130
4	**Nombre:**	Producto Interno Bruto Trimestral a precios corrientes, del cuarto trimestre de 2012 y del primer trimestre del 2013.
	Meta:	2 Productos del Sistema de Cuentas Nacionales de México.
	Descripción:	En el segundo trimestre de 2013 se realizaron las actividades necesarias para elaborar y entregar, para su difusión electrónica, los documentos y archivos con los resultados del Producto Interno Bruto Trimestral a precios corrientes, correspondientes al primer trimestre de 2013.
	Disponibilidad:	www.inegi.org.mx > http://www.inegi.org.mx/sistemas/bie/?idserPadre=1000024001200090
5	**Nombre:**	Producto Interno Bruto Trimestral a precios de 2003, del cuarto trimestre de 2012 y del primer trimestre del 2013.
	Meta:	2 Productos del Sistema de Cuentas Nacionales de México.
	Descripción:	En el segundo trimestre de 2013 se realizaron las actividades necesarias para elaborar y entregar, para su difusión electrónica, los documentos y archivos con los resultados del Producto Interno Bruto Trimestral a precios constantes de 2003, correspondientes al primer trimestre de 2013.
	Disponibilidad:	www.inegi.org.mx > http://www.inegi.org.mx/sistemas/bie/?idserPadre=1000024001200070
6	**Nombre:**	Oferta y Utilización Trimestral a precios corrientes del cuarto trimestre de 2012 y del primer trimestre del 2013.
	Meta:	2 Productos del Sistema de Cuentas Nacionales de México.
	Descripción:	En el segundo trimestre de 2013 se realizaron las actividades necesarias para elaborar y entregar, para su difusión electrónica, los documentos y archivos con los resultados de la Oferta y Utilización Trimestral a precios corrientes, correspondientes al primer trimestre de 2013
	Disponibilidad:	www.inegi.org.mx > http://www.inegi.org.mx/sistemas/bie/?idserPadre=10200090013000900070
7	**Nombre:**	Oferta y Utilización Trimestral a precios de 2003 del cuarto trimestre de 2012 y del primer trimestre del 2013.
	Meta:	2 Productos del Sistema de Cuentas Nacionales de México.
	Descripción:	En el segundo trimestre de 2013 se realizaron las actividades necesarias para elaborar y entregar, para su difusión electrónica, los documentos y archivos con los resultados de la Oferta y Utilización Trimestral a precios constantes de 2003, correspondientes al primer trimestre de 2013.
	Disponibilidad:	www.inegi.org.mx > http://www.inegi.org.mx/sistemas/bie/?idserPadre=1020009001300070
8	**Nombre:**	Oferta, Utilización y Producto Interno Bruto trimestral. Cálculo preliminar 2012.
	Meta:	1 Producto del Sistema de Cuentas Nacionales de México.
	Descripción:	En el segundo trimestre de 2013 se realizaron las actividades necesarias para elaborar y entregar, para su difusión electrónica, la publicación en PDF y cuadros de Excel de la Oferta, Utilización y Producto Interno Bruto trimestral. Cálculo preliminar 2012.
	Disponibilidad:	www.inegi.org.mx > http://www.inegi.org.mx/prod_serv/contenidos/espanol/bvinegi/productos/derivada/cuentas/PIBpreli/cal_prim_12/OUyPIBT2012.pdf

Alineación con el PNEG 2010-2012

Actividad general: VI.2.1.1

Elaborar los cálculos de corto plazo.

Código		F.VI.2.1.2.1
Nombre de la Ae:		Elaborar los productos regionales del Sistema de Cuentas Nacionales de México, con el Cambio de Año Base a 2008.
Responsable:		Subsistema Nacional de Información Económica. ▪ Instituto Nacional de Estadística y Geografía. ▪ Dirección General de Estadísticas Económicas.
Entregable concluido:		
1	Nombre:	SCNM. Indicador Estatal Mensual Manufacturero de junio a agosto de 2013. Año Base 2008.
	Meta:	3 productos del Sistema de Cuentas Nacionales de México.
	Descripción:	▪ Actividades de compilación de información estadística; tratamiento de los datos; aplicación de la metodología y de la Técnica Denton; agregación y análisis de los resultados; elaboración de gráficas, cuadros anexos y nota explicativa; revisión de los resultados; preparación de los archivos; entrega de los documentos y archivos para la difusión electrónica de los resultados del Indicador Estatal Mensual Manufacturero, de junio, julio y agosto de 2013. ▪ Revisión de la difusión de los resultados en Internet.
	Disponibilidad:	www.inegi.org.mx > http://www.inegi.org.mx/est/contenidos/proyectos/cn/iemm/default.aspx
2	Nombre:	SCNM. Indicador Estatal Mensual de la Electricidad de junio a agosto de 2013. Año Base 2008.
	Meta:	3 productos del Sistema de Cuentas Nacionales de México.
	Descripción:	▪ Actividades de compilación de información estadística; tratamiento de los datos; aplicación de la metodología y de la Técnica Denton; agregación y análisis de los resultados; elaboración de gráficas, cuadros anexos y nota explicativa; revisión de los resultados; preparación de los archivos; entrega de los documentos y archivos para la difusión electrónica de los resultados del Indicador Estatal Mensual de la Electricidad, de junio, julio y agosto de 2013. ▪ Revisión de la difusión de los resultados en Internet.
	Disponibilidad:	www.inegi.org.mx > http://www.inegi.org.mx/est/contenidos/proyectos/cn/ieme/default.aspx
3	Nombre:	SCNM. Indicador Trimestral de la Actividad Económica Estatal del segundo trimestre de 2013. Año Base 2008.
	Meta:	Producto del Sistema de Cuentas Nacionales de México.
	Descripción:	▪ Actividades de compilación de información estadística; tratamiento de los datos; aplicación de la metodología y de la Técnica Denton; agregación y análisis de los resultados; elaboración de gráficas, cuadros anexos y nota explicativa; así como la eloaboración de los 32 comunicados de prensa por entidad federativa; revisión de los resultados; preparación de los archivos; entrega de los documentos y archivos para la difusión electrónica del Indicador Trimestral de la Actividad Económica Estatal, correspondiente al segundo trimestre de 2013; para el total de la economía de cada Entidad Federativa y para las 3 grandes actividades económicas del SCIAN 2007. ▪ Revisión de la difusión de los resultados en Internet.
	Disponibilidad:	www.inegi.org.mx > http://www.inegi.org.mx/est/contenidos/proyectos/cn/itaee/default.aspx
4	Nombre:	SCNM. Producto Interno Bruto por Entidad Federativa 2003-2011. Año Base 2008.
	Meta:	Producto del Sistema de Cuentas Nacionales de México.
	Descripción:	▪ Actividades de compilación de información estadística; tratamiento de los datos; aplicación de la metodología y del ajuste a las Cuentas de Bienes y Servicios; agregación y análisis de los resultados; elaboración de gráficas, cuadros anexos y nota explicativa; revisión de los resultados; preparación de los archivos con los resultados; entrega de los documentos y archivos para la difusión electrónica de los resultados del Producto Interno Bruto por Entidad Federativa 2003-2011. Año Base 2008; para el total, los 20 sectores, minería petrolera y no petrolera y 12 grupos de subsectores manufactureros. ▪ Revisión de la difusión de los resultados en Internet.
	Disponibilidad:	www.inegi.org.mx > http://www.inegi.org.mx/est/contenidos/proyectos/cn/pibe/
5	Nombre:	SCNM. Producto Interno Bruto por Entidad Federativa 2003-2012. Primera versión. Año Base 2008.
	Meta:	Producto del Sistema de Cuentas Nacionales de México.

	Descripción:	▪ Actividades de compilación de información estadística; tratamiento de los datos; aplicación de las metodologías y armonización a las Cuentas de Bienes y Servicios; agregación y análisis de los resultados; elaboración de gráficas, cuadros anexos y nota explicativa; revisión de los resultados; preparación de los archivos; entrega de los documentos y archivos para la difusión electrónica de los resultados del Producto Interno Bruto por Entidad Federativa 2003-2012. Primera versión; para el total, los 20 sectores, minería petrolera y no petrolera y 12 grupos de subsectores manufactureros del SCIAN 2007; ▪ Revisión de la difusión de los resultados en Internet.
	Disponibilidad:	www.inegi.org.mx > http://www.inegi.org.mx/est/contenidos/proyectos/cn/iemm/default.aspx

Alineación con el PNEG 2010-2012

Actividad general: VI.2.1.1

Elaborar los cálculos de corto plazo.

Código		F.VI.2.1.2.2
Nombre de la Ae:		Elaborar los productos regionales del Sistema de Cuentas Nacionales de México, Base 2003.
Responsable:		Subsistema Nacional de Información Económica. ▪ Instituto Nacional de Estadística y Geografía. ▪ Dirección General de Estadísticas Económicas.
Entregable concluido:		
1	**Nombre:**	Indicador Estatal Mensual de la Electricidad de septiembre de 2012 a mayo de 2013.
	Meta:	9 productos del Sistema de Cuentas Nacionales de México.
	Descripción:	▪ Actividades de compilación de información estadística; tratamiento de los datos; aplicación de la metodología y de la Técnica Denton; agregación y análisis de los resultados; elaboración de gráficas, cuadros anexos y nota explicativa; revisión de los resultados; preparación de los archivos con los resultados; entrega de los documentos y archivos para la difusión electrónica de los resultados del Indicador Estatal Mensual de la Electricidad, de septiembre de 2012 a mayo de 2013, Año Base 2003. ▪ Revisión de la difusión de los resultados en Internet.
	Disponibilidad:	www.inegi.org.mx > http://www.inegi.org.mx/sistemas/bie/?idserPadre=116012200180.
2	**Nombre:**	Indicador Estatal Mensual Manufacturero de septiembre de 2012 a mayo de 2013.
	Meta:	9 productos del Sistema de Cuentas Nacionales de México.
	Descripción:	▪ Actividades de compilación de información estadística; tratamiento de los datos; aplicación de la metodología y de la Técnica Denton; agregación y análisis de los resultados; elaboración de gráficas, cuadros anexos y nota explicativa; revisión de los resultados; preparación de los archivos con los resultados; entrega de los documentos y archivos para la difusión electrónica de los resultados del Indicador Estatal Mensual Manufacturero, de septiembre de 2012 a mayo de 2013, Año Base 2003. ▪ Revisión de la difusión de los resultados en Internet.
	Disponibilidad:	www.inegi.org.mx > http://www.inegi.org.mx/sistemas/bie/?idserPadre=11601200
3	**Nombre:**	Indicador Trimestral de la Actividad Económica Estatal del tercer trimestre de 2012 al primer trimestre de 2013.
	Meta:	3 productos del Sistema de Cuentas Nacionales de México.
	Descripción:	▪ Actividades de compilación de información estadística; tratamiento de los datos; aplicación de la metodología y de la Técnica Denton; agregación y análisis de los resultados; elaboración de gráficas, cuadros anexos y nota explicativa; así como los 32 comunicados de prensa por entidad federativa; revisión de los resultados; preparación de los archivos con los resultados; entrega de los documentos y archivos para la difusión electrónica del Indicador Trimestral de la Actividad Económica Estatal, correspondientes al tercer y cuarto trimestre de 2012 y primer trimestre de 2013. Base 2003.
	Disponibilidad:	www.inegi.org.mx > http:// www3.inegi.org.mx/sistemas/biblioteca/detalle.aspx?c=17349&upc=702825051327&s=est&tg=285&f=2&pf=Cue&ef=00&cl=0 > http://www.inegi.org.mx/sistemas/bie/?idserPadre=100002100170

Alineación con el PNEG 2010-2012

Actividad general: VI.2.1.2

Elaborar los cálculos regionales.

Código		F.VI.2.1.3.1
Nombre de la Ae:		Elaborar los productos anuales del Sistema de Cuentas Nacionales de México, Base 2008.
Responsable:		Subsistema Nacional de Información Económica. ▪ Instituto Nacional de Estadística y Geografía. ▪ Dirección General de Estadísticas Económicas.
Entregable concluido:		
1	Nombre:	SCNM. Cuenta de Bienes y Servicios, 2003-2011. Año Base 2008.
	Meta:	Producto del Sistema de Cuentas Nacionales de México.
	Descripción:	▪ Integración de las Cuentas de Bienes y Servicios serie 2003-2011, base 2008. ▪ Lo anterior implicó un amplio ejercicio de evaluación e integración de todas las fuentes de información disponibles entre los años 2007-2011 para el establecimiento del nuevo año base 2008, revisar e implementar los lineamientos del Sistema de Cuentas Nacionales 2008 de la Organización de las Naciones Unidas, así como llevar a cabo una consulta pública con los usuarios nacionales. ▪ La información difundida tiene un desglose muy amplio y comprende las Cuentas integradas de la nación, cuadros de oferta y utilización por componente, actividad y finalidad, cuentas de producción, generación del ingreso y los niveles de ocupación por sector, subsector y rama de actividad económica, a precios corrientes y constantes.
	Disponibilidad:	www.inegi.org.mx > http://www.inegi.org.mx/est/contenidos/proyectos/cn/bs/
2	Nombre:	SCNM. Indicadores Macroeconómicos del Sector Público, 2003-2011. Año Base 2008.
	Meta:	Producto del Sistema de Cuentas Nacionales de México.
	Descripción:	Se elaboraron los Indicadores Macroeconómicos del Sector Público, serie 2003-2011, base 2008. En dichos indicadores se presentan cuentas de producción y cuentas de generación del ingreso del sector público a valores corrientes y constantes, por nivel y sector institucional y actividad económica del Sistema de Clasificación Industrial de América del Norte (SCIAN).
	Disponibilidad:	www.inegi.org.mx > http://www3.inegi.org.mx/sistemas/tabuladosbasicos/tabniveles.aspx?c=33612
3	Nombre:	SCNM. Cuentas por Sectores Institucionales, 2003-2011. Año Base 2008.
	Meta:	Producto del Sistema de Cuentas Nacionales de México.
	Descripción:	Se integraron las Cuentas por Sectores Institucionales serie 2003-2011, base 2008, en las cuales se incorporó un amplio número de transacciones enmarcadas dentro de los lineamientos del Sistema de Cuentas Nacionales 2008 de la Organización de las Naciones Unidas, incluyendo los Balances de Activos y Pasivos de cada sector.
	Disponibilidad:	www.inegi.org.mx > http://www3.inegi.org.mx/sistemas/tabuladosbasicos/tabniveles.aspx?c=33614
4	Nombre:	SCNM. Gobiernos Estatales y Gobiernos Locales, Cuentas Corrientes y de Acumulación. Cuentas de Producción por Finalidad, 2003-2011. Año Base 2008.
	Meta:	Producto del Sistema de Cuentas Nacionales de México.
	Descripción:	Se elaboraron las cuentas corrientes, de acumulación y cuentas de bienes y servicios,a precios corrientes y constantes, correspondientes a Gobiernos Estatales y Locales para la serie 2003-2011, base 2008.
	Disponibilidad:	www.inegi.org.mx > http://www3.inegi.org.mx/sistemas/tabuladosbasicos/tabniveles.aspx?c=33610
5	Nombre:	SCNM. Cuenta de Bienes y Servicios, 2008-2012. Año Base 2008. Primera versión.
	Meta:	Producto del Sistema de Cuentas Nacionales de México.
	Descripción:	Contiene tres conjuntos de indicadores macroeconómicos que se presentan en cuentas y cuadros: ▪ Resumen el total de las transacciones económicas relativas a la producción, el consumo, la acumulación y el financiamiento a nivel de toda la economía. ▪ La oferta y utilización de bienes y servicios según la rama de actividad de origen y el destino según su demanda sea para uso intermedio, consumo final público y privado e inversión fija o en existencias; y finalmente, ▪ La producción, el valor agregado y los puestos de trabajo para 259 ramas de actividad económicas.

	Disponibilidad:	www.inegi.org.mx > http://www.inegi.org.mx/est/contenidos/proyectos/cn/bs/
6	**Nombre:**	SCNM. Indicadores Macroeconómicos del Sector Público, 2008-2012. Año Base 2008. Primera versión.
	Meta:	Producto del Sistema de Cuentas Nacionales de México.
	Descripción:	Contiene un conjunto de indicadores macreconómicos para el sector público (Gobierno y Empresas), que se presentan en cuentas y cuadros, y que resumen las transacciones relativas a la producción, valor agregado y empleo, por nivel institucional y sector de actividad; así como el valor de la construcción por sector demandante, público y privado, nivel institucional y tipo de obra.
	Disponibilidad:	www.inegi.org.mx > http://www3.inegi.org.mx/sistemas/tabuladosbasicos/tabniveles.aspx?c=33631
7	**Nombre:**	SCNM. Cuentas por Sectores Institucionales, 2008-2012. Año Base 2008. Primera versión.
	Meta:	Producto del Sistema de Cuentas Nacionales de México.
	Descripción:	Contiene el conjunto completo de indicadores macreconómicos para la economía y los distintos sectores que institucionalmente la componen (Gobierno, Hogares, Institucionaes sin Fines de Lucro que sirven a los Hogares, Empresas no Financieras, y Empresas Financieras), que se presentan en cuadros, cuentas y balances, y que resumen las transacciones relativas a la producción, la generación de ingresos, su distribución y asignación entre los sectores para el consumo, el ahorro y la inversión, financiera y no financiera, mostrando la posición ahorradora neta de cada sector y para el total de la economía, así como el valor neto o riqueza acumulada por ellos al final del periodo.
	Disponibilidad:	www.inegi.org.mx > http://www.inegi.org.mx/est/contenidos/proyectos/cn/si/
8	**Nombre:**	SCNM. Gobiernos Estatales y Gobiernos Locales, Cuentas Corrientes y de Acumulación. Cuentas de Producción por Finalidad, 2008-2012. Año Base 2008. Primera versión.
	Meta:	Producto del Sistema de Cuentas Nacionales de México.
	Descripción:	Contiene un conjunto de indicadores macreconómicos para los gobiernos subnacionales (GDF, estatales y municipales), que se presentan en cuadros y cuentas, y que resumen las transacciones relativas a la producción, valor agregado, generación de ingresos, su distribución y asignación para el consumo, el ahorro y la inversión, financiera y no financiera, mostrando la posición ahorradora neta a nivel agregado para los tres niveles y cada entidad federativa.
	Disponibilidad:	www.inegi.org.mx > http://www.inegi.org.mx/est/contenidos/proyectos/cn/gel/

Alineación con el PNEG 2010-2012

Actividad general: VI.2.1.3

Elaborar las cuentas de bienes y servicios por sectores institucionales.

Código		F.VI.2.1.4.1
Nombre de la Ae:		Elaborar las Cuentas Satélite y sus indicadores relacionados, Base 2003.
Responsable:		Subsistema Nacional de Información Económica. ▪ Instituto Nacional de Estadística y Geografía. ▪ Dirección General de Estadísticas Económicas.
Entregable concluido:		
1	Nombre:	Cuentas Económicas y Ecológicas de México, 2007-2011. Base 2003.
	Meta:	Producto del Sistema de Cuentas Nacionales de México.
	Descripción:	Se elaboraron los cálculos de las Cuentas Económicas y Ecológicas de México, 2007-2011 y se consolidaron los archivos finales para la integración del libro electrónico y su difusión en el Sitio del INEGI en Internet.
	Disponibilidad:	www.inegi.org.mx > http://www.inegi.org.mx/sistemas/biblioteca/detalleSCNM.aspx?c=16880&upc=0&s=est&tg=47&f=2&pf=Cue
2	Nombre:	Cuenta Satélite del Turismo de México, 2007-2011. Base 2003.
	Meta:	Producto del Sistema de Cuentas Nacionales de México.
	Descripción:	Se elaboraron los cálculos de la Cuenta Satélite del Turismo de México, 2007-2011, así como su consolidación e integración en un libro electrónico para su difusión en el Sitio del INEGI en Internet.
	Disponibilidad:	www.inegi.org.mx > http://www.inegi.org.mx/sistemas/biblioteca/detalleSCNM.aspx?c=16952&upc=0&s=est&tg=48&f=2&pf=Cue
3	Nombre:	Cuenta Satélite del Sector Salud de México, 2008-2011. Base 2003.
	Meta:	Producto del Sistema de Cuentas Nacionales de México.
	Descripción:	▪ Se elaboró el cálculo de la serie 2008-2011 de las cuentas de producción y de generación del ingreso de los bienes y servicios que integran el sector salud, por clase SCIAN, en cifras constantes. ▪ Se elaboraron los cuadros de oferta y utilización y se calculó el gasto en salud por funciones, proveedores y fuentes de financiamiento, implementando la nueva metodología para la medición del consumo efectivo de los hogares en seguros médicos privados para la misma serie. ▪ Se redactaron los apartados de presentación, introducción, marco conceptual, fuentes y métodos, descripción de resultados y glosario de la Cuenta Satélite del Sector Salud de México.
	Disponibilidad:	www.inegi.org.mx > http://www.inegi.org.mx/sistemas/biblioteca/detalleSCNM.aspx?c=28086&upc=0&s=est&tg=333&f=2&pf=Cue
4	Nombre:	Cuenta Satélite del Trabajo No Remunerado de los Hogares de México, serie 2007-2011. Base 2003.
	Meta:	Producto del Sistema de Cuentas Nacionales de México.
	Descripción:	▪ Se revisaron y analizaron los diversos apartados de la publicación y los cuadros de salida incorporando los cambios pertinentes para la Cuenta Satélite del Trabajo No Remunerado de los Hogares de México serie 2007-2011. ▪ Se elaboró la presentación con los principales resultados de la cuenta para su exposición a las autoridades. ▪ Se realizaron los trabajos de edición de la publicación y se entregó el libro electrónico para su difusión. ▪ Se concluyó la Cuenta Satélite del Trabajo No Remunerado de los Hogares de México.
	Disponibilidad:	www.inegi.org.mx > http://www.inegi.org.mx/sistemas/biblioteca/detalleSCNM.aspx?c=28025&upc=0&s=est&tg=336&f=2&pf=Cue
5	Nombre:	Cuenta Satélite de las Instituciones Sin Fines de Lucro de México, 2008-2011. Base 2003.
	Meta:	Producto del Sistema de Cuentas Nacionales de México.
	Descripción:	▪ Se publicó oportunamente la Cuenta Satélite de Instituciones Sin Fines de Lucro, serie 2008-2011, base 2003 de acuerdo con el calendario de Información de Interés Nacional. ▪ Adicionalmente, se preparó una presentación de resultados, tarjetas sobre los aspectos centrales de la cuenta, y material para conferencia de prensa.

	Disponibilidad:	www.inegi.org.mx > http://www.inegi.org.mx/sistemas/biblioteca/detalleSCNM.aspx?c=27750&upc=0&s=est&tg=342&f=2&pf=Cue
6	**Nombre:**	Indicadores Trimestrales de la Actividad Turística (100=2003).
	Meta:	3 productos del Sistema de Cuentas Nacionales de México.
	Descripción:	▪ Se elaboraron los indicadores trimestrales de la actividad turística referidos al Producto Interno Bruto Turístico y al Consumo Turístico Interior; así como sus respectivos cuadros de resultados en índices y variaciones, para la serie 2003/I-2013/I (Libro electrónico con los resultados). ▪ Se integró un boletín electrónico para su difusión en la página web del Instituto.
	Disponibilidad:	www.inegi.org.mx > http://www.inegi.org.mx/prod_serv/contenidos/espanol/bvinegi/productos/derivada/cuentas/ind_trim_turist/ita1_2013/itat_2013-i.pdf

Alineación con el PNEG 2010-2012

Actividad general: VI.2.1.4

Elaborar las Cuentas Satélite.

Código	F.VI.2.1.4.2	
Nombre de la Ae:	Elaborar las Cuentas Satélite y sus indicadores relacionados, Base 2008.	
Responsable:	Subsistema Nacional de Información Económica. ▪ Instituto Nacional de Estadística y Geografía. ▪ Dirección General de Estadísticas Económicas.	
Entregable concluido:		
1	**Nombre:**	Cuentas Económicas y Ecológicas de México 2003-2011, Año Base 2008
	Meta:	Producto del Sistema de Cuentas Nacionales de México.
	Descripción:	▪ Se concluyeron los cálculos en unidades físicas y monetarias de los temas de agotamiento y degradación así como los gastos de protección ambiental para la serie 2003-2011, base 2008, de las Cuentas Económicas y Ecológicas de México. ▪ Se elaboraron los infogramas y gráficas, cuadro resumen de resultados, metodología, monografía y cuadros de resultados.
	Disponibilidad:	www.inegi.org.mx > http://www.inegi.org.mx/est/contenidos/proyectos/cn/ee/
2	**Nombre:**	Cuenta Satélite del Turismo de México 2003-2011, Año Base 2008.
	Meta:	Producto del Sistema de Cuentas Nacionales de México.
	Descripción:	▪ Archivos digitales sobre la metodología de cálculo, la monografía, gráficas y cuadros estadísticos. Se concluyeron los cálculos de la Cuenta Satélite del Turismo de México, serie 2003-2011. Año base 2008. ▪ Cuadros de resultados en Excel; el libro electrónico de la metodología de cálculo y la monografía de la Cuenta Satélite.
	Disponibilidad:	www.inegi.org.mx > http://www.inegi.org.mx/est/contenidos/proyectos/cn/tur/default.aspx
3	**Nombre:**	Cuenta Satélite del Sector Salud de México 2008-2011, Año Base 2008.
	Meta:	Producto del Sistema de Cuentas Nacionales de México.
	Descripción:	▪ Gráficas, cuadro resumen de resultados, metodología, monografía y cuadros de resultados. ▪ Se concluyeron los cálculos de la Cuenta Satélite del Sector Salud de México, serie 2008-2011 Año base 2008, ▪ Diseño de las gráficas para usuarios de nivel turista y granjero, así como el cuadro de principales variables de la cuenta que se incorporarán en el Sitio del INEGI en Internet con base a los nuevos lineamientos de difusión.
	Disponibilidad:	www.inegi.org.mx > http://www.inegi.org.mx/est/contenidos/proyectos/cn/salud/default.aspx

4	Nombre:	Cuenta Satélite del Trabajo No Remunerado de los Hogares de México 2003-2011, Año Base 2008.
	Meta:	Producto del Sistema de Cuentas Nacionales de México.
	Descripción:	▪ Se concluyeron los trabajos de edición del marco conceptual y metodológico para la serie 2003-2011, con año base 2008. ▪ Se diseñaron las gráficas e infografías, así como los cuadros de las principales variables de la cuenta, metodología, monografía y cuadros de resultados.
	Disponibilidad:	www.inegi.org.mx > http://www.inegi.org.mx/est/contenidos/proyectos/cn/tnrh/
5	Nombre:	Cuenta Satélite de las Instituciones sin fines de lucro de México 2008-2011, Año Base 2008.
	Meta:	Producto del Sistema de Cuentas Nacionales de México.
	Descripción:	▪ Se concluyeron los trabajos de edición del marco conceptual y metodológico de la Cuenta Satélite de las Instituciones Sin Fines de Lucro de México para la serie 2003-2011, con año base 2008. ▪ Se diseñaron las gráficas e infografías, así como los cuadros de las principales variables de la cuenta, cuadro resumen de resultados, metodología, monografía y cuadros de resultados.
	Disponibilidad:	www.inegi.org.mx > http://www.inegi.org.mx/est/contenidos/proyectos/cn/isfl/
6	Nombre:	Indicadores Trimestrales de la Actividad Turística (2008=100).
	Meta:	Producto del Sistema de Cuentas Nacionales de México.
	Descripción:	▪ Archivos digitales sobre la metodología de cálculo, gráficas y cuadros estadísticos. ▪ Se publicaron los resultados, en el Sitio del INEGI en Internet, de los Indicadores Trimestrales de la Actividad Turística referidos al Producto Interno Bruto Turístico y al Consumo Turístico Interior (interno y receptivo), del segundo trimestre de 2013.
	Disponibilidad:	www.inegi.org.mx > http://www.inegi.org.mx/est/contenidos/proyectos/cn/itat/default.aspx
7	Nombre:	Cuenta Satélite de la Cultura de México.
	Meta:	Producto del Sistema de Cuentas Nacionales de México.
	Descripción:	▪ Archivo de trabajo con los cuadros de salida de la valoración económica de mercado, un archivo de trabajo con los cálculos para la valoración económica no de mercado y un documento con la actualización de los resultados de la Encuesta Nacional de Consumo Cultural de México 2012 y marco conceptual. ▪ Documentos de la Cuenta Satéilte de Cultura de México, serie 2008-2011, base 2008, integrados por: metodología, monografia y cuadros de resultados, así como los cuadros a nivel de minero y los cuadros y gráficas a nivel de turista y granjero, para la difusión de los resultados de la Cuenta Satélite de Cultura de México, serie 2008-2011, base 2008.
	Disponibilidad:	Instituto Nacional de Estadística y Geografía. ▪ Dirección General de Estadísticas Económicas.
8	Nombre:	Cuenta Satélite de Vivienda de México .
	Meta:	Producto del Sistema de Cuentas Nacionales de México.
	Descripción:	▪ Cálculos de la Cuenta, en su versión resumida serie 2008-2011, año base 2008, así como los apartados de fuentes y métodos y la descripción de resultados; se actualizó el marco conceptual de la Cuenta. ▪ Manual del entrevistador relacionado con las instrucciones y criterios de todas y cada una de las preguntas del Cuestionario de la Encuesta Nacional de Vivienda, en el mismo tenor se participó en la capacitación de los responsables estatales de encuestas especiales y supervisores regionales que a su vez replicarán la capacitación a los entrevistadores. ▪ Reporte de la actividades comprometidas en el convenio para los meses de noviembre y diciembre de 2013 y fue entregado a las instituciones firmantes.
	Disponibilidad:	Instituto Nacional de Estadística y Geografía. ▪ Dirección General de Estadísticas Económicas.

Alineación con el PNEG 2010-2012

Actividad general: VI.2.1.4

Elaborar las Cuentas Satélite.

Código		F.VI.2.1.5.1
Nombre de la Ae:		Elaborar los productos de la Matriz Insumo Producto del Sistema de Cuentas Nacionales de México, Año Base 2008.
Responsable:		Subsistema Nacional de Información Económica. ▪ Instituto Nacional de Estadística y Geografía. ▪ Dirección General de Estadísticas Económicas.
Entregable concluido:		
1	Nombre:	SCNM. Cuadros de Oferta y Utilización 2008, Año Base 2008.
	Meta:	Producto del Sistema de Cuentas Nacionales de México.
	Descripción:	Cuadro de Oferta equilibrado, Cuadro de Utilización equilibrado y 23 cuadros de derivación de la Utilización, a nivel de Sector, Subsector y Rama de Actividad Económica SCIAN 2007, que muestran la disponibilidad de bienes y servicios en la economía nacional y su destino, conforme al marco central del Sistema de Cuentas Nacionales.
	Disponibilidad:	www.inegi.org.mx > http://www3.inegi.org.mx/sistemas/tabuladosbasicos/cou.aspx?c=33604
2	Nombre:	SCNM. Matriz Simétrica de Insumo Producto, Año Base 2008.
	Meta:	Producto del Sistema de Cuentas Nacionales de México.
	Descripción:	Entrega de 10 Matrices simétricas (5 corresponden al método producto por producto y 5 al método industria por industria), a nivel de Sector, Subsector y Rama de Actividad Económica del Sistema de Clasificación Industrial de América del Norte (SCIAN) 2007, que proporcionan los registros que reflejan y actualizan las relaciones formales existentes entre diversos sectores y agentes económicos que intervienen en todas las fases del ciclo económico, conforme al marco central del Sistema de Cuentas Nacionales.
	Disponibilidad:	www.inegi.org.mx > http://www3.inegi.org.mx/sistemas/tabuladosbasicos/tabniveles.aspx?c=33600

Alineación con el PNEG 2010-2012

Actividad general: VI.2.1.5

Elaborar la Matriz Insumo Producto.

Código		F.VI.3.1.1.1
Nombre de la Ae:		Actualizar la base de ponderaciones del Índice Nacional de Precios al Consumidor.
Responsable:		Subsistema Nacional de Información Económica. ▪ Instituto Nacional de Estadística y Geografía. ▪ Dirección General de Estadísticas Económicas.
Entregable concluido:		
1	Nombre:	Base de ponderaciones del Índice Nacional de Precios al Consumidor.
	Meta:	Archivo digital.
	Descripción:	Se calculó y publicó, tanto en el sitio del INEGI en Internet como en el Diario Oficial de la Federación, el cambio de ponderaciones de la canasta de productos y servicios genéricos del Índice Nacional de Precios al Consumidor, mediante la actualización de la estructura de gastos de la Encuesta Nacional de Ingresos y Gastos de los Hogares 2010.
	Disponibilidad:	www.inegi.org.mx > http://www.inegi.org.mx/est/contenidos/proyectos/inp/inpc.aspx

Alineación con el PNEG 2010-2012

Actividad general: VI.3.1.1

Elaborar los Índices Nacionales de Precios al Consumidor

Código		F.VI.3.1.1.2
Nombre de la Ae:		Calcular y publicar el Índice Nacional de Precios al Consumidor.
Responsable:		Subsistema Nacional de Información Económica. ▪ Instituto Nacional de Estadística y Geografía. ▪ Dirección General de Estadísticas Económicas.
Entregable concluido:		
1	Nombre:	Índice Nacional de Precios al Consumidor, quincenal.
	Meta:	24 archivos digitales.
	Descripción:	Se calcularon y publicaron, tanto en el Sitio del INEGI en Internet como en el Diario Oficial de la Federación, los Índices Nacionales de Precios al Consumidor en las fechas y formas establecidas en el programa de trabajo.
	Disponibilidad:	www.inegi.org.mx > http://www.inegi.org.mx/est/contenidos/proyectos/inp/inpc.aspx

Alineación con el PNEG 2010-2012

Actividad general: VI.3.1.1

Elaborar los Índices Nacionales de Precios al Consumidor

Código		F.VI.3.1.2.1
Nombre de la Ae:		Calcular y publicar el Índice Nacional de Precios Productor.
Responsable:		Subsistema Nacional de Información Económica. ▪ Instituto Nacional de Estadística y Geografía. ▪ Dirección General de Estadísticas Económicas.
Entregable concluido:		
1	Nombre:	Índice Nacional de Precios Productor, mensual.
	Meta:	12 archivos digitales.
	Descripción:	Se calcularon y publicaron, en el Sitio del INEGI en Internet, los Índices Nacionales de Precios Productor en las fechas y formas establecidas en el programa de trabajo.
	Disponibilidad:	www.inegi.org.mx > http://www.inegi.org.mx/est/contenidos/proyectos/inp/inpp.aspx

Alineación con el PNEG 2010-2012

Actividad general: VI.3.1.2

Elaborar los Índices Nacionales de Precios Productor.

Código		F.VI.4.1.2.1
Nombre de la Ae:		Publicar la Balanza Comercial de Mercancías de México.
Responsable:		Subsistema Nacional de Información Económica. ▪ Instituto Nacional de Estadística y Geografía. ▪ Dirección General de Estadísticas Económicas.
Entregable concluido:		
1	Nombre:	Balanza Comercial de Mercancías de México de noviembre 2012 a octubre 2013.
	Meta:	12 publicaciones.
	Descripción:	Difusión de 12 publicaciones de la Balanza Comercial de Mercancías de México de noviembre 2012 a octubre 2013.

	Disponibilidad:	www.inegi.org.mx > http:// www3.inegi.org.mx/sistemas/biblioteca/detalle.aspx?c=10998&upc=702825000330&s=est&tg=0&f=2&pf=ench&ef=00&cl=7
2	**Nombre:**	Anuario Estadístico del Comercio Exterior de Mercancías de los Estados Unidos Mexicanos.
	Meta:	Publicación.
	Descripción:	▪ Procesamiento y generación de la Balanza Comercial de Mercancías de México. ▪ Anuario Estadístico, referente al año 2012.
	Disponibilidad:	www.inegi.org.mx > http:// www3.inegi.org.mx/sistemas/productos/default.aspx?c=265&s=inegi&upc=702825050818&pf=Prod&ef=&f=2&cl=0&tg=3585&pg=0&ct=103080000 > http://www3.inegi.org.mx/sistemas/productos/default.aspx?c=265&s=inegi&upc=702825050856&pf=Prod&ef=&f=2&cl=0&tg=3583&pg=0&ct=103080000 > http://www3.inegi.org.mx/sistemas/productos/default.aspx?c=265&s=inegi&upc=702825050863&=Prod&ef=&f=2&cl=0&tg=3584&pg=0&ct=103080000 > http://www3.inegi.org.mx/sistemas/productos/default.aspx?c=265&s=inegi&upc=702825050870&pf=Prod&ef=&f=2&cl=0&tg=3582&pg=0&ct=103080000

Alineación con el PNEG 2010-2012

Actividad general: VI.4.1.2

Producir la Información de Interés Nacional en los temas económicos.

Código		F.VI.4.1.2.2
Nombre de la Ae:		Publicar la Encuesta Mensual de la Industria Manufacturera.
Responsable:		Subsistema Nacional de Información Económica. ▪ Instituto Nacional de Estadística y Geografía. ▪ Dirección General de Estadísticas Económicas.
Entregable concluido:		
1	**Nombre:**	Encuesta Mensual de la Industria Manufacturera de noviembre 2012 a octubre 2013.
	Meta:	12 publicaciones.
	Descripción:	Procesamiento y generación de la publicación de la Encuesta Mensual de la Industria Manufacturera correspondiente a los meses de noviembre de 2012 a octubre de 2013.
	Disponibilidad:	www.inegi,org.mx > http:// www3.inegi.org.mx/sistemas/productos/default.aspx?c=10591&upc=702825002047&s=est&tg=0&f=2&cl=7&pf=Prod&ef=&pg=0
2	**Nombre:**	Resumen Anual de la Encuesta Mensual de la Industria Manufacturera, correspondiente al año 2012.
	Meta:	Publicación.
	Descripción:	Procesamiento y generación de la publicación Resumen Anual 2012 con datos definitivos de la Encuesta Mensual de la Industria Manufacturera
	Disponibilidad:	> http:// www3.inegi.org.mx/sistemas/productos/default.aspx?c=265&s=inegi&upc=702825054502&pf=Prod&ef=&f=2&cl=0&tg=303&pg=0&ct=103030200

Alineación con el PNEG 2010-2012

Actividad general: VI.4.1.2

Producir la Información de Interés Nacional en los temas económicos.

Objetivo VIII | PNEG 2010-2012

Contar con el Servicio Público de Información Estadística y Geográfica mediante la instrumentación de mecanismos que garanticen el acceso y promuevan el uso de la Información de Interés Nacional en los diferentes sectores de la sociedad para apoyar la toma de decisiones en los tres órdenes de gobierno.

Código		B.VIII.1.1.1.1
Nombre de la Ae:		Diseñar y operar un sitio para difundir IIN, Indicadores y otras informaciones sobre Ciencia, Tecnología e Innovación.
Responsable:		Subsistema Nacional de Información Económica. ▪ Comité Técnico Especializado en Estadísticas de Ciencia, Tecnología e Innovación. ▪ Consejo Nacional de Ciencia y Tecnología. ▪ Dirección Adjunta de Planeación y Cooperación Internacional.
Entregable concluido:		
1	Nombre:	Sitio en operación.
	Meta:	Sitio web.
	Descripción:	Estructura definida del sitio web con los contenidos aprobados por el Comité Técnico Especializado. El Sitio está en construcción.
	Disponibilidad:	Consejo Nacional de Ciencia y Tecnología. ▪ Dirección Adjunta de Planeación y Cooperación Internacional.

Alineación con el PNEG 2010-2012

Actividad general: VIII.1.1.1

Proporcionar la Información de Interés Nacional, a través de internet, para consulta de toda la sociedad.

Código		B.VIII.1.1.1.2
Nombre de la Ae:		Elaborar una Guía Tutorial electrónica para el diseño, cálculo e interpretación de indicadores de ciencia, tecnología e innovación.
Responsable:		Subsistema Nacional de Información Económica. ▪ Comité Técnico Especializado en Estadísticas de Ciencia, Tecnología e Innovación. ▪ Consejo Nacional de Ciencia y Tecnología. ▪ Dirección Adjunta de Planeación y Cooperación Internacional.
Entregable concluido:		
1	Nombre:	Documento electrónico.
	Meta:	Guía electrónica.
	Descripción:	Ficha integrada al 100% con los contenidos aprobados en el Comité Técnico Especializado de Ciencia, Tecnología e Innovación de los indicadores del Catálogo Nacional de Indicadores. El documento electrónico está en construcción.
	Disponibilidad:	Consejo Nacional de Ciencia y Tecnología. ▪ Dirección Adjunta de Planeación y Cooperación Internacional.

Alineación con el PNEG 2010-2012

Actividad general: VIII.1.1.1

Proporcionar la Información de Interés Nacional, a través de internet, para consulta de toda la sociedad.

- Subsistema Nacional de Información Geográfica y del Medio Ambiente

Objetivo I | **PNEG 2010-2012**

Fortalecer y orientar el trabajo permanente con las Unidades del Estado a través de los documentos programáticos del Sistema y de los órganos colegiados previstos en la Ley del Sistema para asegurar su participación corresponsable en el desarrollo armónico del Sistema Nacional de Información Estadística y Geográfica.

Código		C.I.2.2.1.1
Nombre de la Ae:		Elaborar el Programa de Trabajo 2013-2018, del Comité Técnico Especializado en Información sobre Cambio Climático.
Responsable:		Subsistema Nacional de Información Geográfica y del Medio Ambiente. ▪ Comité Técnico Especializado en Información sobre Cambio Climático. ▪ Secretaría de Medio Ambiente y Recursos Naturales. ▪ Dirección General de Estadística e Información Ambiental.
Entregable concluido:		
1	Nombre:	Programa de Trabajo 2013-2018 del Comité Técnico Especializado en Información sobre Cambio Climático, restructurado en función de lo establecido en la Ley General de Cambio Climático y las necesidades de información detectadas.
	Meta:	Documento.
	Descripción:	▪ Programa de Trabajo 2013-2018 del Comité de Información sobre Cambio Climático, el cual considera lo establecido en la Ley General de Cambio Climático y otras disposiciones, así como las necesidades de información detectadas en coordinación con la Comisión Intersecretarial de Cambio Climático. ▪ El Programa de Trabajo fue presentado en la sesión del Comité el 11 de noviembre del 2013.
	Disponibilidad:	Secretaría de Medio Ambiente y Recursos Naturales. ▪ Dirección General de Estadística e Información Ambiental.

Alineación con el PNEG 2010-2012

Actividad general: I.2.2.1

Operar y dar seguimiento a los Comités Técnicos Especializados de los Subsistemas Nacionales de Información.

Código		G.I.2.2.1.1
Nombre de la Ae:		Elaborar el Programa de Trabajo 2013-2018, del Comité Técnico Especializado de Información Geográfica Básica.
Responsable:		Subsistema Nacional de Información Geográfica y del Medio Ambiente. ▪ Comité Técnico Especializado de Información Geográfica Básica. ▪ Instituto Nacional de Estadística y Geografía. ▪ Dirección General de Geografía y Medio Ambiente.
Entregable concluido:		
1	Nombre:	Programa de Trabajo.
	Meta:	Documento.
	Descripción:	En la décima primera reunión del Comité Técnico Especializado de Información Geográfica Básica realizada el 4 de diciembre del 2013, fue analizado y acordado el programa de trabajo 2013-2018 del Comité Técnico Especializado, el cual fue entregado al Secretario Ejecutivo del Comité Ejecutivo del SNIGMA por parte del Secretario Técnico del mismo, mediante oficio núm.400/589/2013 el 16 de diciembre del 2013.
	Disponibilidad:	Instituto Nacional de Estadística y Geografía. ▪ Dirección General de Geografía y Medio Ambiente.

Alineación con el PNEG 2010-2012

Actividad general: I.2.2.1

Operar y dar seguimiento a los Comités Técnicos Especializados de los Subsistemas Nacionales de Información.

Código		G.I.2.2.1.2
Nombre de la Ae:		Elaborar el Programa de Trabajo 2013-2018, del Comité Técnico Especializado en Información Catastral y Registral.
Responsable:		Subsistema Nacional de Información Geográfica y del Medio Ambiente. ▪ Comité Técnico Especializado en Información Catastral y Registral. ▪ Instituto Nacional de Estadística y Geografía. ▪ Dirección General de Geografía y Medio Ambiente.
Entregable concluido:		
1	Nombre:	Programa de Trabajo.
	Meta:	Documento.
	Descripción:	Documento conformado por nueve páginas que contiene una introducción, objetivos generales, objetivos particulares, diagnóstico, actividades, cronograma y productos.
	Disponibilidad:	Instituto Nacional de Estadística y Geografía. ▪ Dirección General de Geografía y Medio Ambiente.

Alineación con el PNEG 2010-2012

Actividad general: I.2.2.1

Operar y dar seguimiento a los Comités Técnicos Especializados de los Subsistemas Nacionales de Información.

Código		G.I.2.2.1.3
Nombre de la Ae:		Elaborar el Programa de Trabajo 2013-2018, del Comité Técnico Especializado de Información en materia de Uso de Suelo, Vegetación y Recursos Forestales.
Responsable:		Subsistema Nacional de Información Geográfica y del Medio Ambiente. ▪ Comité Técnico Especializado de Información en materia de Uso de Suelo, Vegetación y Recursos Forestales. ▪ Instituto Nacional de Estadística y Geografía. ▪ Dirección General de Geografía y Medio Ambiente.
Entregable concluido:		
1	Nombre:	Programa de Trabajo.
	Meta:	Documento.
	Descripción:	En la sesión del 27 de noviembre del 2013, se presentó el documento correspondiente a este programa, el cual fue sometido a consideración del CTE.
	Disponibilidad:	Instituto Nacional de Estadística y Geografía. ▪ Dirección General de Geografía y Medio Ambiente.

Alineación con el PNEG 2010-2012

Actividad general: I.2.2.1

Operar y dar seguimiento a los Comités Técnicos Especializados de los Subsistemas Nacionales de Información.

Código		G.I.2.2.1.4
Nombre de la Ae:		Elaborar el Programa de Trabajo 2013-2018, del Comité Técnico Especializado de Información en materia de Agua.
Responsable:		Subsistema Nacional de Información Geográfica y del Medio Ambiente. ▪ Comité Técnico Especializado de Información en materia de Agua. ▪ Instituto Nacional de Estadística y Geografía. ▪ Dirección General de Geografía y Medio Ambiente.
Entregable concluido:		
1	Nombre:	Programa de Trabajo.
	Meta:	Documento.
	Descripción:	Se cuenta con la versión preliminar del Programa de Trabajo, la cual será revisada por los integrantes del Comité Técnico Especializado.
	Disponibilidad:	Instituto Nacional de Estadística y Geografía. ▪ Dirección General de Geografía y Medio Ambiente.

Alineación con el PNEG 2010-2012

Actividad general: I.2.2.1

Operar y dar seguimiento a los Comités Técnicos Especializados de los Subsistemas Nacionales de Información.

Código		G.I.2.2.1.5
Nombre de la Ae:		Elaborar el Programa de Trabajo 2013-2018, del Comité Técnico Especializado en Informacion sobre Emisiones, Residuos y Sustancias Peligrosas.
Responsable:		Subsistema Nacional de Información Geográfica y del Medio Ambiente. ▪ Comité Técnico Especializado en Informacion sobre Emisiones, Residuos y Sustancias Peligrosas. ▪ Instituto Nacional de Estadística y Geografía. ▪ Dirección General de Geografía y Medio Ambiente.
Entregable concluido:		
1	Nombre:	Programa de Trabajo.
	Meta:	Documento.
	Descripción:	En la sesión del 5 de noviembre del 2013, se presentó el documento correspondiente a este programa de trabajo para consideración de los integrantes del CTE.
	Disponibilidad:	Instituto Nacional de Estadística y Geografía. ▪ Dirección General de Geografía y Medio Ambiente.

Alineación con el PNEG 2010-2012

Actividad general: I.2.2.1

Operar y dar seguimiento a los Comités Técnicos Especializados de los Subsistemas Nacionales de Información.

Objetivo II | PNEG 2010-2012

Contar con la normatividad requerida por el Sistema Nacional de Información Estadística y Geográfica, mediante la elaboración y aplicación de normas, políticas y lineamientos para la coordinación del Sistema, el desarrollo de las Actividades Estadísticas y Geográficas y del Servicio Público de Información Estadística y Geográfica, de acuerdo con estándares nacionales e internacionales y las mejores prácticas en la materia.

Código		G.II.2.1.3.1
Nombre de la Ae:		Desarrollar documentos normativos en materia geográfica.
Responsable:		Subsistema Nacional de Información Geográfica y del Medio Ambiente. ▪ Instituto Nacional de Estadística y Geografía. ▪ Dirección General de Geografía y Medio Ambiente.
Entregable concluido:		
1	**Nombre:**	Documento normativo sobre la Clave Única del Registro del Territorio.
	Meta:	Documento.
	Descripción:	Documento normativo sobre la Clave Única del Registro del Territorio,el cual será entregado al Presidente del Comité Técnico Especializado para que sea sometido a consideración de los integrantes del Comité en la primera sesión del primer semestre de 2014.
	Disponibilidad:	Instituto Nacional de Estadística y Geografía. ▪ Dirección General de Geografía y Medio Ambiente.
2	**Nombre:**	Documento normativo sobre Modelos Digitales de Elevación.
	Meta:	Documento.
	Descripción:	▪ Documento normativo sobre Modelos Digitales de Elevación, el cual fue aprobado por el Comité Técnico Especializado de Información Geográfica Básica y por el Ejecutivo del SNIGMA. ▪ El documento será presentado a la Junta de Gobierno del INEGI, una vez que se atiendan las observaciones derivadas de la consulta pública.
	Disponibilidad:	Instituto Nacional de Estadística y Geografía. ▪ Dirección General de Geografía y de Medio Ambiente.
3	**Nombre:**	Documento normativo sobre los tipos de Vegetación Natural e Inducida.
	Meta:	Documento.
	Descripción:	▪ Documento normativo sobre los tipos de Vegetación Natural e Inducida, el cual fue puesto a consideración del Comité Técnico Especializado de Información en materia de Uso de Suelo, Vegetación y Recursos Forestales. Se solventaron las observaciones recibidas por parte de SEMARNAT. El documento se pondrá a consideración de los integrantes del Comité Técnico Especializado en la primera sesión del 2014.
	Disponibilidad:	Instituto Nacional de Estadística y Geografía. ▪ Dirección General de Geografía y Medio Ambiente.
4	**Nombre:**	Documento normativo sobre Interoperabilidad de la Información Geográfica.
	Meta:	Documento.
	Descripción:	Documento normativo sobre Interoperabilidad de la Información geográfica, el cual será entregado al Presidente del Comité Técnico Especializado de Información Geográfica Básica en el primer semestre de 2014 para que sea puesto a consideración de los integrantes del Comité Técnico Especializado de Información Geográfica Básica en la primera sesión de 2014.
	Disponibilidad:	Instituto Nacional de Estadística y Geografía. ▪ Dirección General de Geografía y Medio Ambiente.
5	**Nombre:**	Documento normativo sobre Nombres Geográficos Continentales e Insulares.
	Meta:	Documento.
	Descripción:	▪ Documento normativo sobre Nombres Geográficos, el cual fue aprobado por el Comité Técnico Especializado de Información Geográfica Basica y por el Comité Ejecutivo del SNIGMA. ▪ Una vez que concluya el periodo de consulta pública, y en su caso, se atiendan las observaciones presentadas, el documento será puesto a consideración de la Junta de Gobierno del INEGI.
	Disponibilidad:	Instituto Nacional de Estadística y Geografía. ▪ Dirección General de Geografía y Medio Ambiente.

Alineación con el PNEG 2010-2012

Actividad general: II.2.1.3

Elaborar la normatividad de las AEG en materia de Información geográfica.

Objetivo IV | PNEG 2010-2012

Contar con la infraestructura de información que conforme a la Ley del Sistema Nacional de Información Estadística y Geográfica deberá tener el Sistema mediante el trabajo coordinado de sus órganos colegiados para el desarrollo del mismo.

Código		C.IV.1.6.1.3
Nombre de la Ae:		Elaborar el diseño conceptual del Sistema de Información sobre Cambio Climático (SICC).
Responsable:		Subsistema Nacional de Información Geográfica y del Medio Ambiente. ▪ Comité Técnico Especializado de Información sobre Cambio Climático ▪ Instituto Nacional de Estadística y Geografía. ▪ Dirección General de Integración, Análisis e Investigación.
Entregable concluido:		
1	Nombre:	Diseño conceptual.
	Meta:	Documento.
	Descripción:	▪ El Comité Técnico de Información sobre Cambio Climático aprobó el documento: "Marco Conceptual. Sistema de Información sobre Cambio Climático (SICC)". ▪ El objetivo de este documento, es sentar las bases para generar protocolos de coordinación con todos los actores involucrados para diseñar el Sistema de Información de Cambio Climático al servicio de toda la sociedad y para los tomadores de decisiones. Es importante contar con lineamientos que guíen las acciones para el diseño de una plataforma electrónica y situar el SICC en un portal de internet.
	Disponibilidad:	Instituto Nacional de Estadística y Geografía. ▪ Vicepresidencia del Subsistema Nacional de Información Geográfica y del Medio Ambiente. ▪ Dirección General de Integración, Análisis e Investigación.

Alineación con el PNEG 2010-2012

Actividad general: IV.1.6.1

Desarrollar el Sistema Integrado de Inventarios y Encuestas sobre Recursos Naturales y Medio Ambiente.

Código		C.IV.1.8.1.1
Nombre de la Ae:		Generar la información de Uso del Suelo y Vegetación 2010-2011, escala 1:250 000.
Responsable:		Subsistema Nacional de Información Geográfica y del Medio Ambiente. ▪ Comité Técnico Especializado de Información en materia de Uso del Suelo, Vegetación y Recursos Forestales. ▪ Instituto Nacional de Estadística y Geografía. ▪ Dirección General de Geografía y Medio Ambiente.
Entregable concluido:		
1	Nombre:	Información de Uso del Suelo y Vegetación 2010-2011, escala 1:250 000.
	Meta:	Conjunto de datos.
	Descripción:	Conjunto de datos sobre Información de Uso del Suelo y Vegetación 2010-2011, escala 1:250 000 Serie V.
	Disponibilidad:	Instituto Nacional de Estadística y Geografía. ▪ Dirección General de Geografía y Medio Ambiente.

Alineación con el PNEG 2010-2012

Actividad general: IV.1.8.1

Integrar la Infraestructura de Datos Espaciales de México.

Código		C.IV.1.8.1.2
Nombre de la Ae:		Actualizar la información catastral de la propiedad social.
Responsable:		Subsistema Nacional de Información Geográfica y del Medio Ambiente. ▪ Comité Técnico Especializado en Información Catastral y Registral. ▪ Secretaría de Desarrollo Agrario, Territorial y Urbano. ▪ Dirección en Jefe del Registro Agrario Nacional.
Entregable concluido:		
1	Nombre:	Servicio WMS de Perimetrales de Núcleos Agrarios Certificados.
	Meta:	29 860 núcleos agrarios.
	Descripción:	WMS (Web Map Service) incluye: Perimetrales de 29 860 Núcleos Agrarios Certificados a nivel nacional, con corte a julio de 2013.
	Disponibilidad:	> http://fanar.ran.gob.mx/cgi-bin/nucleos1?
2	Nombre:	Servicio WMS de Zonas Parcela en Núcleos Agrarios Certificados.
	Meta:	29 860 núcleos agrarios.
	Descripción:	WMS (Web Map Service) incluye: Zonas parceladas dentro de 29 860 Núcleos Agrarios Certificados a nivel nacional.
	Disponibilidad:	> http://fanar.ran.gob.mx/cgi-bin/parcelas?
3	Nombre:	Servicio WMS de Zonas de Asentamiento Humano en Núcleos Agrarios Certificados.
	Meta:	29 860 núcleos agrarios.
	Descripción:	WMS (Web Map Service) incluye: Zonas de asentamiento humano dentro de 29 860 Núcleos Agrarios Certificados a nivel nacional.
	Disponibilidad:	> http://fanar.ran.gob.mx/cgi-bin/solares?
4	Nombre:	Servicio WMS de Zonas de uso común en Núcleos Agrarios Certificados.
	Meta:	29 860 núcleos agrarios.
	Descripción:	WMS (Web Map Service) incluye: Zonas de uso común dentro de 29 860 Núcleos Agrarios Certificados a nivel nacional.
	Disponibilidad:	> http://fanar.ran.gob.mx/cgi-bin/usocomun?

Alineación con el PNEG 2010-2012

Actividad general: IV.1.8.1

Integrar la Infraestructura de Datos Espaciales de México.

Código		G.IV.1.1.1.1
Nombre de la Ae:		Actualizar el Marco Geoestadístico Nacional.
Responsable:		Subsistema Nacional de Información Geográfica y del Medio Ambiente. ▪ Instituto Nacional de Estadística y Geografía. ▪ Dirección General de Geografía y Medio Ambiente.
Entregable concluido:		
1	Nombre:	Archivo Vectorial con sus atributos actualizados a nivel entidad federativa y municipio.
	Meta:	Archivo vectorial.
	Descripción:	▪ Archivo vectorial con 32 áreas geoestadísticas estatales, 2 457 áreas geoestadísticas municipales (incluye 16 delegaciones), 4 547 polígonos de localidad urbana, 295 115 puntos de localidades rurales habitadas y no habitadas, 17 461 AGEB rurales, incluye el municipio de Bacalar, Quintana Roo. ▪ Incluye resolución de la Suprema Corte de la Justicia de la Nación del municipio de Tultepec, Estado de México y corresponde al cierre del Inventario Nacional de Viviendas 2012. ▪ El Marco Geoestadístico 2013 versión 6.0 este producto está en derecho de autor con número de certificado 03-2013-112509384700-01.
	Disponibilidad:	www.inegi.org.mx > http://www.inegi.org.mx/geo/contenidos/geoestadistica/default.aspx

Alineación con el PNEG 2010-2012

Actividad general: IV.1.1.1

Actualizar el Marco Geoestadístico.

Código		G.IV.1.8.1.1
Nombre de la Ae:		Generar información de Erosión del Suelo 2007-2009, escala 1:250 000.
Responsable:		Subsistema Nacional de Información Geográfica y del Medio Ambiente. ▪ Instituto Nacional de Estadística y Geografía. ▪ Dirección General de Geografía y Medio Ambiente.
Entregable concluido:		
1	Nombre:	Información de Erosión del Suelo, escala 1:250 000.
	Meta:	Conjunto de datos.
	Descripción:	Conjunto de datos sobre información de Erosión del Suelo 2007-2009, escala 1:250 000. Serie I.
	Disponibilidad:	Instituto Nacional de Estadística y Geografía. ▪ Dirección General de Geografía y Medio Ambiente.

Alineación con el PNEG 2010-2012

Actividad general: IV.1.8.1

Integrar la Infraestructura de Datos Espaciales de México.

Código		G.IV.1.8.1.3
Nombre de la Ae:		Generar información de las Zonas Hidrogeológicas de México.
Responsable:		Subsistema Nacional de Información Geográfica y del Medio Ambiente. ▪ Instituto Nacional de Estadística y Geografía. ▪ Dirección General de Geografía y Medio Ambiente.
Entregable concluido:		
1	Nombre:	Conjunto de Datos por Zona Hidrogeológica.
	Meta:	10 conjuntos de datos.
	Descripción:	10 conjuntos de datos sobre información de las zona hidrogeológicas de México.
	Disponibilidad:	Instituto Nacional de Estadística y Geografía. ▪ Dirección General de Geografía y Medio Ambiente.

Alineación con el PNEG 2010-2012
Actividad general: IV.1.8.1
Integrar la Infraestructura de Datos Espaciales de México.

Código		G.IV.1.8.1.4
Nombre de la Ae:		Generar imágenes satelitales de alta resolución.
Responsable:		Subsistema Nacional de Información Geográfica y del Medio Ambiente. ▪ Comité Técnico Especializado de Información Geográfica Básica. ▪ Instituto Nacional de Estadística y Geografía. ▪ Dirección General de Geografía y Medio Ambiente.
Entregable concluido:		
1	Nombre:	Imágenes de alta resolución.
	Meta:	75 000 Km^2 cuadrados.
	Descripción:	75 000 km^2 de imágenes. Nota: se obtuvieron 3 750 km^2 adicionales a la meta.
	Disponibilidad:	Instituto Nacional de Estadística y Geografía. ▪ Dirección General de Geografía y Medio Ambiente.

Alineación con el PNEG 2010-2012
Actividad general: IV.1.8.1
Integrar la Infraestructura de Datos Espaciales de México.

Objetivo V | PNEG 2010-2012

Promover entre los integrantes del Sistema Nacional de Información Estadística y Geográfica la formulación de propuestas de indicadores clave y de Información de Interés Nacional a través de los órganos colegiados para su determinación como tal por la Junta de Gobierno.

Código		C.V.1.1.3.1
Nombre de la Ae:		Elaborar propuesta de Indicadores clave relativos a hidrocarburos, electricidad y eficiencia energética.
Responsable:		Subsistema Nacional de Información Geográfica y del Medio Ambiente. ▪ Comité Técnico Especializado de Información del Sector Energético. ▪ Secretaría de Energía. ▪ Subsecretaría de Planeación y Transición Energética.
Entregable concluido:		
1	**Nombre:**	Propuesta de Indicador clave correspondiente a hidrocarburos.
	Meta:	Formato requisitado propuesta de Indicador Clave.
	Descripción:	El 19 de diciembre de 2013, el Presidente del Comité Técnico Especializado de Información del Sector Energético, con acuerdo del Comité, entregó formalmente al Presidente del Comité Ejecutivo del SNIGMA, mediante oficio número SPTE/200.509.2013, dos propuestas de indicadores sobre hidrocarburos relativas a: 1. Tasa de restitución de reservas 1P. 2. Producción de petróleo. Asimismo, entregó la siguiente información para cada propuesta: – Formato para la Presentación de Propuestas de Indicadores Clave. – Ficha de metadatos de los Indicadores Clave. – Calendario de actualización de los Indicadores Clave. – Dictamen de las propuestas de los Indicadores Clave. – Documentación soporte de las propuestas.
	Disponibilidad:	Secretaría de Energía. ▪ Subsecretaría de Planeación y Transición Energética.
2	**Nombre:**	Propuesta de Indicador Clave correspondiente a electricidad.
	Meta:	Formato requisitado propuesta de Indicador Clave.
	Descripción:	El 19 de diciembre de 2013, el Presidente del Comité Técnico Especializado de Información del Sector Energético, con acuerdo del Comité, entregó formalmente al Presidente del Comité Ejecutivo del SNIGMA, mediante oficio número SPTE/200.509.2013, la propuesta de indicador sobre electricidad relativa a: ▪ Margen de Reserva del Sistema Interconectado Nacional. Asimismo, entregó la siguiente información para la propuesta: – Formato para la Presentación de Propuestas de Indicadores Clave. – Ficha de metadatos del Indicador Clave. – Calendario de actualización del Indicador Clave. – Dictamen de la propuesta del Indicador Clave. – Documentación soporte de la propuesta.
	Disponibilidad:	Secretaría de Energía. ▪ Subsecretaría de Planeación y Transición Energética.
3	**Nombre:**	Propuesta de Indicador clave correspondiente a eficiencia energética.
	Meta:	Formato requisitado propuesta de Indicador Clave.

	Descripción:	El 19 de diciembre de 2013, el Presidente del Comité Técnico Especializado de Información del Sector Energético, con acuerdo del Comité, entregó formalmente al Presidente del Comité Ejecutivo del SNIGMA, mediante oficio número SPTE/200.509.2013, la propuesta de indicador sobre eficiencia energética relativa a: ▪ Intensidad Energética Nacional. Asimismo, entregó la siguiente información para la propuesta: – Formato para la Presentación de Propuestas de Indicadores Clave. – Ficha de metadatos del Indicador Clave. – Calendario de actualización del Indicador Clave. – Dictamen de la propuesta del Indicador Clave. – Documentación soporte de la propuesta.
	Disponibilidad:	Secretaría de Energía. ▪ Subsecretaría de Planeación y Transición Energética.

Alineación con el PNEG 2010-2012

Actividad general: V.1.1.3

Elaborar propuestas de indicadores clave en materia de Información del medio ambiente.

Código		C.V.1.1.3.2
Nombre de la Ae:		Elaborar propuestas de Indicadores clave en materia de Agua.
Responsable:		Subsistema Nacional de Información Geográfica y del Medio Ambiente. ▪ Comité Técnico Especializado de Información en materia de Agua. ▪ Comisión Nacional del Agua. ▪ Subdirección General de Programación.
Entregable concluido:		
1	**Nombre:**	Propuestas.
	Meta:	3 formatos requisitados propuesta de Indicador clave.
	Descripción:	Se aprobaron los siguientes Indicadores Clave: 1. Grado de presión sobre los recursos hídricos. 2. Población con acceso a servicios de agua entubada. 3. Población con acceso a servicios de alcantarillado y saneamiento básico. Los indicadores fueron publicados en el Diario Oficial de la Federación el 13 de agosto de 2013.
	Disponibilidad:	Comisión Nacional del Agua. ▪ Subdirección General de Programación.

Alineación con el PNEG 2010-2012

Actividad general: V.1.1.3

Elaborar propuestas de indicadores clave en materia de Información del medio ambiente.

Código		C.V.2.1.4.1
Nombre de la Ae:		Elaborar propuesta de Información de Interés Nacional en materia de Sustancias Agotadoras de la Capa de Ozono.
Responsable:		Subsistema Nacional de Información Geográfica y del Medio Ambiente. ▪ Comité Técnico Especializado en Información sobre Emisiones, Residuos y Sustancias Peligrosas. ▪ Secretaría de Medio Ambiente y Recursos Naturales. ▪ Subsecretaría de Gestión para la Protección Ambiental.
Entregable concluido:		
1	**Nombre:**	Propuesta de Información de Interés Nacional en materia de Sustancias Agotadoras de la Capa de Ozono.
	Meta:	Formato requisitado de propuesta de IIN.
	Descripción:	▪ Formato para la presentación de propuestas de Información de Interés Nacional. ▪ Documento de metodología para Monitoreo Anual de las Sustancias Agotadoras de la Capa de Ozono. ▪ Referencia documental para Monitoreo Anual de las Sustancias Agotadoras de la Capa de Ozono. Nota: La propuesta fue aprobada mediante acuerdo No. 11ª/XII/2013, en la Décima Primera Sesión 2013 y Publicada en el DOF el 31de diciembre de 2013.
	Disponibilidad:	Secretaría de Medio Ambiente y Recursos Naturales. ▪ Subsecretaría de Gestión para la Protección Ambiental.

Alineación con el PNEG 2010-2012
Actividad general: V.2.1.4
Elaborar propuestas de IIN en materia de Información del medio ambiente.

Código		G.V.2.1.3.1
Nombre de la Ae:		Elaborar propuesta de Información de Interés Nacional sobre el Inventario del Territorio Insular Mexicano.
Responsable:		Subsistema Nacional de Información Geográfica y del Medio Ambiente. ▪ Instituto Nacional de Estadística y Geografía. ▪ Dirección General de Geografía y Medio Ambiente.
Entregable concluido:		
1	**Nombre:**	Propuesta de Información de Interés Nacional sobre el Inventario del Territorio Insular Mexicano.
	Meta:	Formato requisitado y documentación complementaria.
	Descripción:	Se cuenta con el formato requisitado para Información de Interés Nacional Geográfica; así como la siguiente información que sustenta la propuesta: ▪ Conjunto de datos del Territorio Insular en dos versiones registradas, así como la documentación técnica respectiva. ▪ El Catálogo del Territorio Insular Mexicano, el cual es la presentación impresa de la información contenida en el conjunto de datos, se encuentra en la etapa final de diseño editorial por parte del Instituto Nacional de Ecología y Cambio Climático y en la recopilación de la documentación oficial para registro de derechos de autor. ▪ Este trabajo representa un importante documento complementario para apoyar la propuesta de Información de Interés Nacional, sin embargo su culminación depende de los avances y acuerdos del Subgrupo (Interinstitucional) del Catálogo de Islas Nacionales y del Comité Técnico para la Delimitación de Zonas Marítimas Mexicanas (encabezados por la Secretaría de Gobernación, Secretaría de Marina y Secretaría de Relaciones Exteriores).
	Disponibilidad:	Instituto Nacional de Estadística y Geografía. ▪ Dirección General de Geografía y Medio Ambiente.

Alineación con el PNEG 2010-2012
Actividad general: V.2.1.3
Elaborar propuestas de IIN en materia de Información geográfica.

Objetivo VI | PNEG 2010-2012

Producir la Información de Interés Nacional prevista en la Ley del Sistema Nacional de Información Estadística y Geográfica y la que determine la Junta de Gobierno del INEGI, así como integrar el Acervo correspondiente, mediante la participación coordinada y corresponsable de las Unidades del Estado para la atención de las necesidades de información.

Código		G.VI.4.1.3.1
Nombre de la Ae:		Generar la Información de Interés Nacional correspondiente a información topográfica producida con base en la escala cartográfica 1:50 000.
Responsable:		Subsistema Nacional de Información Geográfica y del Medio Ambiente. ▪ Instituto Nacional de Estadística y Geografía. ▪ Dirección General de Geografía y Medio Ambiente.
Entregable concluido:		
1	**Nombre:**	Archivos digitales que contienen información vectorial y atributos referentes a los rasgos geográficos topográficos producidos para una escala cartográfica 1:50 000.
	Meta:	400 archivos digitales.
	Descripción:	Se actualizaron 393 conjuntos de datos vectoriales de información topográfica escala 1:50 000 serie III, cifra ajustada conforme a lo acordado con la Junta de Gobierno del INEGI como meta para 6 años.
	Disponibilidad:	Instituto Nacional de Estadística y Geografía. ▪ Dirección General de Geografía y Medio Ambiente.

Alineación con el PNEG 2010-2012

Actividad general: VI.4.1.3

Producir la Información de Interés Nacional en los temas geográficos y del medio ambiente.

Objetivo IX | PNEG 2010-2012

Propiciar el desarrollo y la formación de capital humano de las Unidades del Estado en los temas requeridos por el Sistema Nacional de Información Estadística y Geográfica mediante el diseño e implementación de un esquema que apoye e impulse su consolidación.

Código		C.IX.1.1.1.1
Nombre de la Ae:		Capacitar a las Unidades del Estado o a quien lo solicite, sobre los diferentes documentos técnicos normativos vigentes relacionados con la materia catastral.
Responsable:		Subsistema Nacional de Información Geográfica y del Medio Ambiente. ▪ Comité Técnico Especializado en Información Catastral y Registral. ▪ Instituto Nacional de Estadística y Geografía. ▪ Dirección General de Geografía y Medio Ambiente.
Entregable concluido:		
1	**Nombre:**	Informes resultantes de los talleres impartidos a las Unidades del Estado.
	Meta:	5 Informes.
	Descripción:	Se elaboraron 5 informes a nivel nacional como resultado de los talleres impartidos por Oficinas Centrales, Direcciones Regionales y Coordinaciones Estatales a Unidades del Estado sobre la Norma Técnica para la Generación, Captación e Integración de Datos Catastrales y Registrales con fines estadísticos y geográficos, así como de los Diccionarios de Datos Catastrales escala 1:1 000 y 1:10 000, obteniendo como resultado: 92 capacitaciones impartidas a 215 instituciones con una participación de 1237 personas.
	Disponibilidad:	Instituto Nacional de Estadística y Geografía. ▪ Dirección General de Geografía y Medio Ambiente.

Alineación con el PNEG 2010-2012

Actividad general: IX.1.1.1

Capacitar y actualizar a los funcionarios adscritos a las Unidades del Estado, para mejorar su desempeño en beneficio de las Actividades Estadísticas y Geográficas que realiza el propio Sistema.

- Subsistema Nacional de Información de Gobierno, Seguridad Pública e Impartición de Justicia

Objetivo I | PNEG 2010-2012

Fortalecer y orientar el trabajo permanente con las Unidades del Estado a través de los documentos programáticos del Sistema y de los órganos colegiados previstos en la Ley del Sistema para asegurar su participación corresponsable en el desarrollo armónico del Sistema Nacional de Información Estadística y Geográfica.

Código		I.I.2.2.1.1
Nombre de la Ae:		Integrar todos los programas de trabajo de los Comités Técnicos Especializados en los Subsistemas Nacionales de Información y determinar su cumplimiento.
Responsable:		Subsistema Nacional de Información de Gobierno, Seguridad Pública e Impartición de Justicia. ▪ Instituto Nacional de Estadística y Geografía. ▪ Dirección General de Estadísticas de Gobierno, Seguridad Pública y Justicia.
Entregable concluido:		
1	**Nombre:**	Informes semestrales correspondientes a los Comités Técnicos Especializados del Subsistema Nacional de Información de Gobierno, Seguridad Pública e Impartición de Justicia.
	Meta:	8 documentos.
	Descripción:	Se concluyeron las actividades de todos los Comités Técnicos Especializados conforme a lo programado, por lo que en el mes de enero se iniciará la recopilación e integración de la información, para iniciar la elaboración de los informes anuales de cada uno de los Comités Técnicos Especializados y su respectivo reporte, conforme a las fechas establecidas.
	Disponibilidad:	Archivos y carpetas de las sesiones de los Comités Técnicos Especializados de Información.

Alineación con el PNEG 2010-2012

Actividad general: I.2.2.1

Operar y dar seguimiento a los Comités Técnicos Especializados de los Subsistemas Nacionales de Información.

Objetivo II | PNEG 2010-2012

Contar con la normatividad requerida por el Sistema Nacional de Información Estadística y Geográfica, mediante la elaboración y aplicación de normas, políticas y lineamientos para la coordinación del Sistema, el desarrollo de las Actividades Estadísticas y Geográficas y del Servicio Público de Información Estadística y Geográfica, de acuerdo con estándares nacionales e internacionales y las mejores prácticas en la materia.

Código		D.II.2.1.5.1
Nombre de la Ae:		Coordinar la actualización de instrumentos de dirección, regulación y generación de información para el tema de Gobierno.
Responsable:		Subsistema Nacional de Información de Gobierno, Seguridad Pública e Impartición de Justicia. ▪ Comité Técnico Especializado de Información de Gobierno. ▪ Instituto Nacional de Estadística y Geografía. ▪ Dirección General de Estadísticas de Gobierno, Seguridad Pública y Justicia.
Entregable concluido:		
1	Nombre:	Ficha técnica de información en el tema de Gobierno.
	Meta:	Documento.
	Descripción:	▪ Ficha Técnica de Información de Gobierno 2014, versión preliminar, la cual fue presentada para revisión de los integrantes del Comité Técnico Especializado en la Segunda Sesión Ordinaria, efectuada el 25 de noviembre de 2013. ▪ Conforme a los acuerdos tomados en la reunión, se estableció un plazo de revisión y emisión de comentarios, mismos que serán enviados a la Secretaría Técnica del Comité Técnico Especializado para integrarlos y generar su versión definitiva durante el mes de enero de 2014, para presentarse en la Primera Sesión Ordinaria del mismo año.
	Disponibilidad:	Archivos y carpetas de las sesiones de los Comités Técnicos Especializados de Información.

Alineación con el PNEG 2010-2012

Actividad general: II.2.1.5

Elaborar la normatividad de las AEG en materia de Información de gobierno, seguridad pública e impartición de justicia.

Código		D.II.2.1.5.2
Nombre de la Ae:		Coordinar la actualización de instrumentos de dirección, regulación y generación de información para el tema de Impartición de Justicia.
Responsable:		Subsistema Nacional de Información de Gobierno, Seguridad Pública e Impartición de Justicia. ▪ Comité Técnico Especializado de Información de Impartición de Justicia. ▪ Instituto Nacional de Estadística y Geografía. ▪ Dirección General de Estadísticas de Gobierno, Seguridad Pública y Justicia.
Entregable concluido:		
1	Nombre:	Ficha técnica de información en el tema de Impartición de Justicia.
	Meta:	Documento.
	Descripción:	▪ Ficha Técnica de Información de Impartición de Justicia 2014, versión preliminar, la cual fue presentada para revisión de los integrantes del Comité Técnico Especializado en la Tercera Sesión Ordinaria, efectuada el 26 de noviembre de 2013. ▪ Conforme a los acuerdos tomados en la reunión, se estableció un plazo de revisión y emisión de comentarios, mismos que serán enviados a la Secretaría Técnica del Comité Técnico Especializado para integrarlos y generar su versión definitiva durante el mes de enero de 2014, para presentarse en la Primera Sesión Ordinaria del mismo año.
	Disponibilidad:	Archivos y carpetas de las sesiones de los Comités Técnicos Especializados de Información.

Alineación con el PNEG 2010-2012

Actividad general: II.2.1.5

Elaborar la normatividad de las AEG en materia de Información de gobierno, seguridad pública e impartición de justicia.

Código		D.II.2.1.5.3
Nombre de la Ae:		Coordinar la actualización de instrumentos de dirección, regulación y generación de información para el tema de Procuración de Justicia.
Responsable:		Subsistema Nacional de Información de Gobierno, Seguridad Pública e Impartición de Justicia. ▪ Comité Técnico Especializado de Información de Procuración de Justicia. ▪ Instituto Nacional de Estadística y Geografía. ▪ Dirección General de Estadísticas de Gobierno, Seguridad Pública y Justicia.
Entregable concluido:		
1	Nombre:	Ficha técnica de información en el tema de Procuración de Justicia.
	Meta:	Documento.
	Descripción:	▪ Ficha Técnica de Información de Procuración de Justicia 2014, versión preliminar, la cual fue presentada para revisión de los integrantes del Comité Técnico Especializado en la Segunda Sesión Ordinaria, efectuada el 16 de diciembre de 2013. ▪ Conforme a los acuerdos tomados en la reunión, se estableció un plazo de revisión y emisión de comentarios, mismos que serán enviados a la Secretaría Técnica del Comité Técnico Especializado para integrarlos y generar su versión definitiva durante el mes de enero de 2014, para presentarse en la Primera Sesión Ordinaria del mismo año.
	Disponibilidad:	Archivos y carpetas de las sesiones de los Comités Técnicos Especializados de Información.

Alineación con el PNEG 2010-2012

Actividad general: II.2.1.5

Elaborar la normatividad de las AEG en materia de Información de gobierno, seguridad pública e impartición de justicia.

Código		D.II.2.1.5.4
Nombre de la Ae:		Coordinar la actualización de instrumentos de dirección, regulación y generación de información para los temas de Seguridad Pública y Sistema Penitenciario.
Responsable:		Subsistema Nacional de Información de Gobierno, Seguridad Pública e Impartición de Justicia. ▪ Comité Técnico Especializado de Información de Seguridad Pública. ▪ Instituto Nacional de Estadística y Geografía. ▪ Dirección General de Estadísticas de Gobierno, Seguridad Pública y Justicia.
Entregable concluido:		
1	Nombre:	Ficha técnica de información en los temas de Seguridad Pública y Sistema Penitenciario.
	Meta:	Documento.
	Descripción:	▪ Ficha Técnica de Información de Seguridad Pública y Sistema Penitenciario 2014, versión preliminar, la cual fue presentada para revisión de los integrantes del Comité Técnico Especializado en la Segunda Sesión Ordinaria, efectuada el 3 de diciembre de 2013. ▪ Conforme a los acuerdos tomados en la reunión, se estableció un plazo de revisión y emisión de comentarios, mismos que serán enviados a la Secretaría Técnica del Comité Técnico Especializado para integrarlos y generar su versión definitiva durante el mes de enero de 2014, para presentarse en la Primera Sesión Ordinaria del mismo año.
	Disponibilidad:	Archivos y carpetas de las sesiones de los Comités Técnicos Especializados de Información.

Alineación con el PNEG 2010-2012

Actividad general: II.2.1.5

Elaborar la normatividad de las AEG en materia de Información de gobierno, seguridad pública e impartición de justicia.

Objetivo IV | PNEG 2010-2012

Contar con la infraestructura de información que conforme a la Ley del Sistema Nacional de Información Estadística y Geográfica deberá tener el Sistema mediante el trabajo coordinado de sus órganos colegiados para el desarrollo del mismo.

Código		D.IV.1.7.1.1
Nombre de la Ae:		Coordinar la actualización del Inventario Anual de Estructura Estadística para la generación de información en el tema de Gobierno.
Responsable:		Subsistema Nacional de Información de Gobierno, Seguridad Pública e Impartición de Justicia. ▪ Comité Técnico Especializado de Información de Gobierno. ▪ Instituto Nacional de Estadística y Geografía. ▪ Dirección General de Estadísticas de Gobierno, Seguridad Pública y Justicia.
Entregable concluido:		
1	Nombre:	Inventario Anual de Estructura Estadística en el tema de Gobierno.
	Meta:	Documento.
	Descripción:	▪ Inventario Anual de Estructura Estadística para la generación de información de Gobierno 2014, versión preliminar, el cual fue presentado para revisión de los integrantes del Comité Técnico Especializado en la Segunda Sesión Ordinaria, efectuada el 25 de noviembre de 2013. ▪ Conforme a los acuerdos tomados en la reunión, se estableció un plazo de revisión y emisión de comentarios, mismos que serán enviados a la Secretaría Técnica del Comité Técnico Especializado para integrarlos y generar su versión definitiva durante el mes de enero de 2014, para presentarse en la Primera Sesión Ordinaria del mismo año.
	Disponibilidad:	Archivos y carpetas de las sesiones de los Comités Técnicos Especializados de Información.

Alineación con el PNEG 2010-2012

Actividad general: IV.1.7.1

Desarrollar el Sistema Integrado de Inventarios y Encuestas sobre Gobierno, Seguridad Pública e Impartición de Justicia.

Código		D.IV.1.7.1.2
Nombre de la Ae:		Coordinar la actualización del Inventario Anual de Estructura Estadística para la generación de información en el tema de Impartición de Justicia.
Responsable:		Subsistema Nacional de Información de Gobierno, Seguridad Pública e Impartición de Justicia. ▪ Comité Técnico Especializado de Información de Impartición de Justicia. ▪ Instituto Nacional de Estadística y Geografía. ▪ Dirección General de Estadísticas de Gobierno, Seguridad Pública y Justicia.
Entregable concluido:		
1	Nombre:	Inventario Anual de Estructura Estadística en el tema de Impartición de Justicia.
	Meta:	Documento.
	Descripción:	▪ Inventario Anual de Estructura Estadística para la generación de información de Impartición de Justicia 2014, versión preliminar, el cual fue presentado para revisión de los integrantes del Comité Técnico Especializado en la Tercera Sesión Ordinaria, que se llevó a cabo el 26 de Noviembre de 2013. ▪ Conforme a los acuerdos tomados en la reunión, se estableció un plazo de revisión y emisión de comentarios, mismos que serán enviados a la Secretaría Técnica del Comité Técnico Especializado para integrarlos y generar su versión definitiva durante el mes de enero de 2014, para presentarse en la Primera Sesión Ordinaria del mismo año.
	Disponibilidad:	Archivos y carpetas de las sesiones de los Comités Técnicos Especializados de Información.

Alineación con el PNEG 2010-2012

Actividad general: IV.1.7.1

Desarrollar el Sistema Integrado de Inventarios y Encuestas sobre Gobierno, Seguridad Pública e Impartición de Justicia.

Código		D.IV.1.7.1.3
Nombre de la Ae:		Coordinar la actualización del Inventario Anual de Estructura Estadística para la generación de información en el tema de Procuración de Justicia.
Responsable:		Subsistema Nacional de Información de Gobierno, Seguridad Pública e Impartición de Justicia. ▪ Comité Técnico Especializado de Información de Procuración de Justicia. ▪ Instituto Nacional de Estadística y Geografía. ▪ Dirección General de Estadísticas de Gobierno, Seguridad Pública y Justicia.
Entregable concluido:		
1	Nombre:	Inventario Anual de Estructura Estadística en el tema de Procuración de Justicia.
	Meta:	Documento.
	Descripción:	▪ Inventario Anual de Estructura Estadística para la generación de información de Procuración de Justicia 2014, versión preliminar, el cual fue presentado para revisión de los integrantes del Comité Técnico Especializado en la Segunda Sesión Ordinaria, que se llevó a cabo el 16 de Diciembre de 2013. ▪ Conforme a los acuerdos tomados en la reunión, se estableció un plazo de revisión y emisión de comentarios, mismos que serán enviados a la Secretaría Técnica del Comité Técnico Especializado para integrarlos y generar su versión definitiva durante el mes de enero de 2014, para presentarse en la Primera Sesión Ordinaria del mismo año.
	Disponibilidad:	Archivos y carpetas de las sesiones de los Comités Técnicos Especializados de Información.

Alineación con el PNEG 2010-2012

Actividad general: IV.1.7.1

Desarrollar el Sistema Integrado de Inventarios y Encuestas sobre Gobierno, Seguridad Pública e Impartición de Justicia.

Código		D.IV.1.7.1.4
Nombre de la Ae:		Coordinar la actualización del Inventario Anual de Estructura Estadística para la generación de información en los temas de Seguridad Pública y Sistema Penitenciario.
Responsable:		Subsistema Nacional de Información de Gobierno, Seguridad Pública e Impartición de Justicia. ▪ Comité Técnico Especializado de Información de Seguridad Pública. ▪ Instituto Nacional de Estadística y Geografía. ▪ Dirección General de Estadísticas de Gobierno, Seguridad Pública y Justicia.
Entregable concluido:		
1	Nombre:	Inventario Anual de Estructura Estadística en los temas de Seguridad Pública y Sistema Penitenciario.
	Meta:	Documento.
	Descripción:	▪ Inventario Anual de Estructura Estadística para la generación de información de Seguridad Pública y Sistema Penitenciario 2014, versión preliminar, el cual fue presentado para revisión de los integrantes del Comité Técnico Especializado en la Segunda Sesión Ordinaria, que se llevó a cabo el 3 de Diciembre de 2013. ▪ Conforme a los acuerdos tomados en la reunión, se estableció un plazo de revisión y emisión de comentarios, mismos que serán enviados a la Secretaría Técnica del Comité Técnico Especializado para integrarlos y generar su versión definitiva durante el mes de enero de 2014, para presentarse en la Primera Sesión Ordinaria del mismo año.
	Disponibilidad:	Archivos y carpetas de las sesiones de los Comités Técnicos Especializados de Información.

Alineación con el PNEG 2010-2012

Actividad general: IV.1.7.1

Desarrollar el Sistema Integrado de Inventarios y Encuestas sobre Gobierno, Seguridad Pública e Impartición de Justicia.

Código		D.IV.1.7.1.5
Nombre de la Ae:		Coordinar la actualización del marco conceptual para la generación de información en el tema de Gobierno.
Responsable:		Subsistema Nacional de Información de Gobierno, Seguridad Pública e Impartición de Justicia. ▪ Comité Técnico Especializado de Información de Gobierno. ▪ Instituto Nacional de Estadística y Geografía. ▪ Dirección General de Estadísticas de Gobierno, Seguridad Pública y Justicia.
Entregable concluido:		
1	Nombre:	Marco conceptual de información de Gobierno.
	Meta:	Documento.
	Descripción:	▪ Marco conceptual para la generación de información en el tema de Gobierno 2014, versión preliminar, el cual fue presentada para revisión de los integrantes del Comité Técnico Especializado en la Segunda Sesión Ordinaria, que se llevó a cabo el 25 de Noviembre de 2013. ▪ Conforme a los acuerdos tomados en la reunión, se estableció un plazo de revisión y emisión de comentarios, mismos que serán enviados a la Secretaría Técnica del Comité Técnico Especializado para integrarlos y generar su versión definitiva durante el mes de enero de 2014, para presentarse en la Primera Sesión Ordinaria del mismo año.
	Disponibilidad:	Archivos y carpetas de las sesiones de los Comités Técnicos Especializados de Información.

Alineación con el PNEG 2010-2012

Actividad general: IV.1.7.1

Desarrollar el Sistema Integrado de Inventarios y Encuestas sobre Gobierno, Seguridad Pública e Impartición de Justicia.

Código		D.IV.1.7.1.6
Nombre de la Ae:		Coordinar la actualización del marco conceptual para la generación de información en el tema de Impartición de Justicia.
Responsable:		Subsistema Nacional de Información de Gobierno, Seguridad Pública e Impartición de Justicia. ▪ Comité Técnico Especializado de Información de Impartición de Justicia. ▪ Instituto Nacional de Estadística y Geografía. ▪ Dirección General de Estadísticas de Gobierno, Seguridad Pública y Justicia.
Entregable concluido:		
1	Nombre:	Marco conceptual de información de Impartición de Justicia.
	Meta:	Documento.
	Descripción:	▪ Marco conceptual para la generación de información en el tema de Impartición de Justicia 2014, versión preliminar, el cual fue presentado para revisión de los integrantes del Comité Técnico Especializado en la Tercera Sesión Ordinaria, que se llevó a cabo el 26 de Noviembre de 2013. ▪ Conforme a los acuerdos tomados en la reunión, se estableció un plazo de revisión y emisión de comentarios, mismos que serán enviados a la Secretaría Técnica del Comité Técnico Especializado para integrarlos y generar su versión definitiva durante el mes de enero de 2014, para presentarse en la Primera Sesión Ordinaria del mismo año.
	Disponibilidad:	Archivos y carpetas de las sesiones de los Comités Técnicos Especializados de Información.

Alineación con el PNEG 2010-2012

Actividad general: IV.1.7.1

Desarrollar el Sistema Integrado de Inventarios y Encuestas sobre Gobierno, Seguridad Pública e Impartición de Justicia.

Código		D.IV.1.7.1.7
Nombre de la Ae:		Coordinar la actualización del marco conceptual para la generación de información en el tema de Procuración de Justicia.
Responsable:		Subsistema Nacional de Información de Gobierno, Seguridad Pública e Impartición de Justicia. ▪ Comité Técnico Especializado de Información de Procuración de Justicia. ▪ Instituto Nacional de Estadística y Geografía. ▪ Dirección General de Estadísticas de Gobierno, Seguridad Pública y Justicia.
Entregable concluido:		
1	Nombre:	Marco conceptual de información de Procuración de Justicia.
	Meta:	Documento.
	Descripción:	▪ Marco conceptual para la generación de información en el tema de Procuración de Justicia 2014, versión preliminar, el cual fue presentado para revisión de los integrantes del Comité Técnico Especializado en la Segunda Sesión Ordinaria, que se llevó a cabo el 16 de Diciembre de 2013. ▪ Conforme a los acuerdos tomados en la reunión, se estableció un plazo de revisión y emisión de comentarios, mismos que serán enviados a la Secretaría Técnica del Comité Técnico Especializado para integrarlos y generar su versión definitiva durante el mes de enero de 2014, para presentarse en la Primera Sesión Ordinaria del mismo año.
	Disponibilidad:	Archivos y carpetas de las sesiones de los Comités Técnicos Especializados de Información.

Alineación con el PNEG 2010-2012

Actividad general: IV.1.7.1

Desarrollar el Sistema Integrado de Inventarios y Encuestas sobre Gobierno, Seguridad Pública e Impartición de Justicia.

Código		D.IV.1.7.1.8
Nombre de la Ae:		Coordinar la actualización del marco conceptual para la generación de información en los temas de Seguridad Pública y Sistema Penitenciario.
Responsable:		Subsistema Nacional de Información de Gobierno, Seguridad Pública e Impartición de Justicia. ▪ Comité Técnico Especializado de Información de Seguridad Pública. ▪ Instituto Nacional de Estadística y Geografía. ▪ Dirección General de Estadísticas de Gobierno, Seguridad Pública y Justicia.
Entregable concluido:		
1	Nombre:	Marco conceptual de información de Seguridad Pública y Sistema Penitenciario.
	Meta:	Documento.
	Descripción:	▪ Marco conceptual para la generación de información en los temas de Seguridad Pública y Sistema Penitenciario 2014, versión preliminar, el cual fue presentado para revisión de los integrantes del Comité Técnico Especializado en la Segunda Sesión Ordinaria, que se llevó a cabo el 3 de Diciembre de 2013. ▪ Conforme a los acuerdos tomados en la reunión, se estableció un plazo de revisión y emisión de comentarios, mismos que serán enviados a la Secretaría Técnica del Comité Técnico Especializado para integrarlos y generar su versión definitiva durante el mes de enero de 2014, para presentarse en la Primera Sesión Ordinaria del mismo año.
	Disponibilidad:	Archivos y carpetas de las sesiones de los Comités Técnicos Especializados de Información.

Alineación con el PNEG 2010-2012

Actividad general: IV.1.7.1

Desarrollar el Sistema Integrado de Inventarios y Encuestas sobre Gobierno, Seguridad Pública e Impartición de Justicia.

Código		D.IV.1.7.1.9
Nombre de la Ae:		Coordinar la realización de la Encuesta Nacional de Calidad e Impacto Gubernamental (ENCIG) 2013, bajo los principios de Información de Interés Nacional.
Responsable:		Subsistema Nacional de Información de Gobierno, Seguridad Pública e Impartición de Justicia. ▪ Comité Técnico Especializado de Información de Gobierno. ▪ Instituto Nacional de Estadística y Geografía. ▪ Dirección General de Estadísticas de Gobierno, Seguridad Pública y Justicia.
Entregable concluido:		
1	Nombre:	Marco conceptual preliminar e instrumento de captación de la Encuesta Nacional de Calidad e Impacto Gubernamental (ENCIG) 2013.
	Meta:	Documento.
	Descripción:	▪ Se elaboró el cuestionario de la la Encuesta Nacional de Calidad e Impacto Gubernamental (ENCIG) 2013, mismo que fue enviado para revisión y comentarios de algunos expertos en la materia de esta encuesta. ▪ Para este proyecto, se determinó trabajar con una muestra de 33 000 viviendas distribuidas tal y como se trabajó en la encuesta anterior para el dominio urbano. Dicha determinación obedece al hecho de que el tema de calidad de los servicios públicos gubernamentales está sujeto a un conjunto de variables con un rango ampliamente heterogéneo que permita medir el concepto de calidad, por lo que la determinación del tamaño de la muestra obedece a variables que tengan un nivel de recurrencia del 20% por entidad federativa. ▪ El levantamiento se realizó durante noviembre y diciembre de 2013, de manera que el procesamiento se realizará durante el primer trimestre de 2014.
	Disponibilidad:	Archivos y carpetas de resguardo de la Dirección General de Estadísticas de Gobierno, Seguridad Pública y Justicia.

Alineación con el PNEG 2010-2012

Actividad general: IV.1.7.1

Desarrollar el Sistema Integrado de Inventarios y Encuestas sobre Gobierno, Seguridad Pública e Impartición de Justicia.

Código		D.IV.1.7.1.10
Nombre de la Ae:		Coordinar la realización de la Encuesta Nacional de Victimización de Empresas (ENVE) 2014, bajo los principios de Información de Interés Nacional.
Responsable:		Subsistema Nacional de Información de Gobierno, Seguridad Pública e Impartición de Justicia. ▪ Comité Técnico Especializado de Información de Seguridad Pública. ▪ Instituto Nacional de Estadística y Geografía. ▪ Dirección General de Estadísticas de Gobierno, Seguridad Pública y Justicia.
Entregable concluido:		
1	Nombre:	Marco conceptual e instrumento de captación de la Encuesta Nacional de Victimización de Empresas (ENVE) 2014.
	Meta:	Documento.
	Descripción:	▪ Elaboración del cuestionario de la Encuesta Nacional de Victimización de Empresas (ENVE) 2014 y conclusión del diseño de los instrumentos necesarios para realizar la capacitación técnico-metodológica de la Encuesta, misma que será aplicada durante el año 2014. A partir de las preguntas incorporadas para el ejercicio 2014, se podrá caracterizar el delito de corrupción, permitiendo saber el grado de denuncia del delito ante los ministerios públicos, el tipo de vínculo con el delincuente, entre otras. ▪ Se incorporó un conjunto de preguntas que podrán ofrecer un mejor entendimiento del delito en las unidades económicas. ▪ Se incrementó el tamaño de la muestra de 27 743 a 33 479 unidades económicas con la finalidad de poder obtener estimaciones tanto a nivel nacional como por entidad federativa, así como por los grandes sectores en los cuales se encuentran agrupadas dichas unidades económicas.
	Disponibilidad:	Archivos y carpetas de resguardo de la Dirección General de Estadísticas de Gobierno, Seguridad Pública y Justicia.

Alineación con el PNEG 2010-2012

Actividad general: IV.1.7.1

Desarrollar el Sistema Integrado de Inventarios y Encuestas sobre Gobierno, Seguridad Pública e Impartición de Justicia.

Objetivo V | PNEG 2010-2012

Promover entre los integrantes del Sistema Nacional de Información Estadística y Geográfica la formulación de propuestas de indicadores clave y de Información de Interés Nacional a través de los órganos colegiados para su determinación como tal por la Junta de Gobierno.

Código		D.V.1.1.4.1
Nombre de la Ae:		Promover la elaboración de propuestas de Indicadores clave, su integración y desarrollo, en materia de información de Gobierno.
Responsable:		Subsistema Nacional de Información de Gobierno, Seguridad Pública e Impartición de Justicia. ▪ Comité Técnico Especializado de Información de Gobierno. ▪ Instituto Nacional de Estadística y Geografía. ▪ Dirección General de Estadísticas de Gobierno, Seguridad Pública y Justicia.
Entregable concluido:		
1	**Nombre:**	Reporte de actividades para la elaboración de propuestas de Indicadores clave, su integración y desarrollo, en materia de información de Gobierno.
	Meta:	Documento.
	Descripción:	▪ Modelo General de Índices e Indicadores de Información de Gobierno, Crimen, Seguridad Pública, Victimización, Justicia y Sistema Penitenciario 2013. ▪ El documento del modelo establece el marco conceptual sobre el que se generan los indicadores e identifica los estándares internacionales a los que están alineados metodológicamente. En este sentido, se construyeron una serie de indicadores en materia de Gobierno, mismos que fueron propuestos y posteriormente aprobados como Indicadores Clave. Como resultado de tales trabajos, al 31 de Diciembre de 2013, se ha logrado la integración de 27 Indicadores y familias de Indicadores, de los cuales 3 corresponden a las materias de Gobierno, y que fueron publicados en el Diario Oficial de la Federación los pasados 28 de diciembre de 2012 y 13 de agosto de 2013. ▪ Aprobación por parte del Comité Ejecutivo del SNIGSPIJ de 19 indicadores y familias de indicadores, en las materias antes señaladas, mismos que esperan ser presentados ante la Junta de Gobierno del Instituto para su correspondiente integración al Catálogo Nacional de Indicadores, y de los cuales 3 pertenecen a la materia en cuestión. ▪ El 6 de diciembre pasado se celebró una reunión con la Presidencia del Comité Técnico Especializado de Información de Gobierno para la presentación y discusión de un conjunto propuesto de diversos indicadores en materia de gobierno y el cálculo de las series estadísticas correspondientes; así como, la definición de los trabajos a celebrarse durante el 2014.
	Disponibilidad:	Archivos y carpetas de las sesiones de los Comités Técnicos Especializados de Información.

Alineación con el PNEG 2010-2012

Actividad general: V.1.1.4

Elaborar propuestas de indicadores clave en materia de Información de gobierno, seguridad pública, procuración de justicia, impartición de justicia y reinserción social.

Código		D.V.1.1.4.2
Nombre de la Ae:		Promover la elaboración de propuestas de Indicadores clave, su integración y desarrollo, en materia de información de Impartición de Justicia.
Responsable:		Subsistema Nacional de Información de Gobierno, Seguridad Pública e Impartición de Justicia. ▪ Comité Técnico Especializado de Información de Impartición de Justicia. ▪ Instituto Nacional de Estadística y Geografía. ▪ Dirección General de Estadísticas de Gobierno, Seguridad Pública y Justicia.
Entregable concluido:		
1	**Nombre:**	Reporte de actividades para la elaboración de propuestas de Indicadores clave, su integración y desarrollo, en materia de información de Impartición de Justicia.
	Meta:	Documento.
	Descripción:	▪ Modelo General de Índices e Indicadores de Información de Gobierno, Crimen, Seguridad Pública, Victimización, Justicia y Sistema Penitenciario 2013. ▪ El documento del modelo establece el marco conceptual sobre el que se generan los indicadores e identifica los estándares internacionales a los que están alineados metodológicamente. En este sentido, se construyeron una serie de indicadores en materia de Impartición de Justicia, mismos que fueron propuestos y posteriormente aprobados como Indicadores Clave. Como resultado de tales trabajos, al 31 de diciembre de 2013, se ha logrado la integración de 27 Indicadores y familias de Indicadores, de los cuales 10 corresponden a las materias de Impartición de Justicia, y que fueron publicados en el Diario Oficial de la Federación los pasados 28 de diciembre de 2012 y 13 de agosto de 2013. ▪ Aprobación por parte del Comité Ejecutivo del SNIGSPIJ de 19 indicadores y familias de indicadores, en las materias antes señaladas, mismos que esperan ser presentados ante la Junta de Gobierno del Instituto para su correspondiente integración al Catálogo Nacional de Indicadores, y de los cuales 13 pertenecen a la materia en cuestión. ▪ Se dio continuidad al análisis correspondiente para verificar los posibles impactos en los indicadores mencionados derivado de ajustes en los instrumentos de captación. Dicho análisis permitirá preparar y dar cauce a posibles modificaciones en los indicadores conforme lo establece el Procedimiento para la integración, administración y difusión del Catálogo Nacional de Indicadores.
	Disponibilidad:	Archivos y carpetas de las sesiones de los Comités Técnicos Especializados de Información.

Alineación con el PNEG 2010-2012

Actividad general: V.1.1.4

Elaborar propuestas de indicadores clave en materia de Información de gobierno, seguridad pública, procuración de justicia, impartición de justicia y reinserción social.

Código		D.V.1.1.4.3
Nombre de la Ae:		Promover la elaboración de propuestas de Indicadores clave, su integración y desarrollo, en materia de información de Procuración de Justicia.
Responsable:		Subsistema Nacional de Información de Gobierno, Seguridad Pública e Impartición de Justicia. ▪ Comité Técnico Especializado de Información de Procuración de Justicia. ▪ Instituto Nacional de Estadística y Geografía. ▪ Dirección General de Estadísticas de Gobierno, Seguridad Pública y Justicia.
Entregable concluido:		
1	**Nombre:**	Reporte de actividades para la elaboración de propuestas de Indicadores clave, su integración y desarrollo, en materia de información de Procuración de Justicia.
	Meta:	Documento.
	Descripción:	▪ Modelo General de Índices e Indicadores de Información de Gobierno, Crimen, Seguridad Pública, Victimización, Justicia y Sistema Penitenciario 2013. ▪ El documento del modelo establece el marco conceptual sobre el que se generan los indicadores e identifica los estándares internacionales a los que están alineados metodológicamente. En este sentido, se construyeron una serie de indicadores en materia de Procuración de Justicia, mismos que fueron propuestos y posteriormente aprobados como Indicadores Clave. Como resultado de tales trabajos, al 31 de diciembre de 2013, se ha logrado la integración de 27 Indicadores y familias de Indicadores, de los cuales 8 corresponden a las materias de Procuración de Justicia, y que fueron publicados en el Diario Oficial de la Federación los pasados 28 de diciembre de 2012 y 13 de agosto de 2013. ▪ Aprobación por parte del Comité Ejecutivo del SNIGSPIJ de 19 indicadores y familias de indicadores, en las materias antes señaladas, mismos que esperan ser presentados ante la Junta de Gobierno del Instituto para su correspondiente integración al Catálogo Nacional de Indicadores, y de los cuales 1 pertenece a la materia en cuestión. ▪ El 5 de diciembre de 2013 se celebró una reunión con personal de la Procuraduría General de la República, quien ostenta la Presidencia del Comité Técnico Especializado de Información de Procuración de Justicia, a fin de ofrecerles una propuesta de indicadores en materia de Procuración de Justicia y brindarles asesoría técnica y conceptual sobre los indicadores propuestos para el Programa Nacional de Procuración de Justicia 2013 – 2018. En el marco de dichos trabajos se brindó apoyo durante el mes de diciembre a la Presidencia del Comité Técnico Especializado de Información de Procuración de Justicia a fin de continuar los trabajos de identificación, diseño y construcción de los indicadores que servirán para medir los avances de la estrategia del Gobierno Federal y de los Gobiernos estatales en materia de Procuración de Justicia. ▪ El 12 de diciembre de 2013 se envió mediante Oficio, al Presidente del Comité, la propuesta de indicadores que se recomienda considerar en la integración del Programa Nacional de Procuración de Justicia 2013 – 2018. El Programa citado fue publicado el 16 de diciembre pasado en el Diario Oficial de la Federación.
	Disponibilidad:	Archivos y carpetas de las sesiones de los Comités Técnicos Especializados de Información.

Alineación con el PNEG 2010-2012

Actividad general: V.1.1.4

Elaborar propuestas de indicadores clave en materia de Información de gobierno, seguridad pública, procuración de justicia, impartición de justicia y reinserción social.

Código		D.V.1.1.4.4
Nombre de la Ae:		Promover la elaboración de propuestas de Indicadores clave, su integración y desarrollo, en materia de información de Seguridad Pública y Sistema Penitenciario.
Responsable:		Subsistema Nacional de Información de Gobierno, Seguridad Pública e Impartición de Justicia. ▪ Comité Técnico Especializado de Información de Seguridad Pública. ▪ Instituto Nacional de Estadística y Geografía. ▪ Dirección General de Estadísticas de Gobierno, Seguridad Pública y Justicia.
Entregable concluido:		
1	**Nombre:**	Reporte de actividades para la elaboración de propuestas de Indicadores clave, su integración y desarrollo, en materia de información de Seguridad Pública y Sistema Penitenciario.
	Meta:	Documento.
	Descripción:	▪ Modelo General de Índices e Indicadores de Información de Gobierno, Crimen, Seguridad Pública, Victimización, Justicia y Sistema Penitenciario 2013. ▪ El documento del modelo establece el marco conceptual sobre el que se generan los indicadores e identifica los estándares internacionales a los que están alineados metodológicamente. En este sentido, se construyeron una serie de indicadores en materia de Seguridad Pública y Sistema Penitenciario, mismos que fueron propuestos y posteriormente aprobados como Indicadores Clave. Como resultado de tales trabajos, al 31 de diciembre de 2013, se ha logrado la integración de 27 Indicadores y familias de Indicadores, de los cuales 6 corresponden a las materias de Seguridad Pública y Sistema Penitenciario, y fueron publicados en el Diario Oficial de la Federación los pasados 28 de diciembre de 2012 y 13 de agosto de 2013. ▪ Aprobación por parte del Comité Ejecutivo del SNIGSPIJ de 19 indicadores y familias de indicadores, en las materias antes señaladas, mismos que esperan ser presentados ante la Junta de Gobierno del Instituto para su correspondiente integración al Catálogo Nacional de Indicadores, y de los cuales 2 pertenecen a la materia en cuestión. ▪ El 27 de noviembre de 2013 se celebró el Foro de Consulta Ciudadana para la Integración del Programa Nacional de Seguridad Pública 2013 - 2018, organizado por la Comisión Nacional de Seguridad Pública, quien ostenta la Presidencia y Vocalía del Comité Técnico Especializado de Información de Seguridad Pública. En dicho Foro, se participó con una propuesta de indicadores en materia de Seguridad Pública y Sistema Penitenciario; asimismo se brindó asesoría técnica y conceptual sobre los indicadores propuestos para integrarse al Programa Nacional referido. ▪ El mismo 27 de noviembre de 2013 se sostuvo la reunión preparatoria del Grupo de colaboración en materia de Indicadores de Seguridad Pública, con la Presidencia del Comité Técnico Especializado de Información de Seguridad Pública, en la que se presentaron los avances logrados a través del Grupo, la situación actual que guarda el Catálogo Nacional de Indicadores; así como, la orientación que busca lograr el proyecto durante 2014. A la luz de lo anterior, se presentó un conjunto de indicadores como propuesta para iniciar los trabajos de discusión, aprobación e integración de indicadores al Catálogo durante el 2014. Entre los acuerdos logrados destaca el impulso que se pretende imprimir a la dinámica del Grupo de Colaboración; así como, posibles líneas de colaboración entre la Comisión Nacional de Seguridad y el Instituto Nacional de Estadística y Geografía en materia de indicadores y generación de información estadística, que sirvan para las políticas públicas en la materia. ▪ Durante el mes de diciembre, se brindó apoyo a la Presidencia del Comité Técnico Especializado de Información de Seguridad Pública a fin de continuar los trabajos de identificación, diseño y construcción de los indicadores que servirán para medir los avances de la estrategia del Gobierno Federal y de los Gobiernos estatales en materia de Seguridad Pública y Sistema Penitenciario a través del Programa Nacional de Seguridad Pública 2013-2018. Al respecto, el 10 de diciembre se envió mediante oficio al Presidente del Comité, la propuesta de indicadores que se recomienda considerar en la integración del Programa Nacional referido.
	Disponibilidad:	Archivos y carpetas de las sesiones de los Comités Técnicos Especializados de Información.

Alineación con el PNEG 2010-2012

Actividad general: V.1.1.4

Elaborar propuestas de indicadores clave en materia de Información de gobierno, seguridad pública, procuración de justicia, impartición de justicia y reinserción social.

Código		D.V.2.1.5.1
Nombre de la Ae:		Promover la elaboración de propuestas de Información de Interés Nacional en materia de Gobierno.
Responsable:		Subsistema Nacional de Información de Gobierno, Seguridad Pública e Impartición de Justicia. ▪ Comité Técnico Especializado de Información de Gobierno. ▪ Instituto Nacional de Estadística y Geografía. ▪ Dirección General de Estadísticas de Gobierno, Seguridad Pública y Justicia.
Entregable concluido:		
1	Nombre:	Propuesta de Información de Interés Nacional en materia de Gobierno.
	Meta:	Formato requisitado de propuesta de IIN.
	Descripción:	Se renovó el interés por parte de los miembros del Comité Técnico Especializado de promover la información contenida en la Encuesta Nacional de Calidad e Impacto Gubernamental, para ser considerada como Información de Interés Nacional. Derivado de ello la Secretaría Técnica realizará los trabajos necesarios para la elaboración de los formatos respectivos, así como buscar el espacio para someterlo a consideración de la Junta de Gobierno, situación de la cual informará al Comité Técnico Especializado, una vez que se logre la misma.
	Disponibilidad:	Archivos y carpetas de las sesiones de los Comités Técnicos Especializados de Información.

Alineación con el PNEG 2010-2012

Actividad general: V.2.1.5

Elaborar propuestas de Información de Interés Nacional en materia de Información de gobierno, seguridad pública, procuración de justicia, impartición de justicia y reinserción social.

Código		D.V.2.1.5.2
Nombre de la Ae:		Promover la elaboración de propuestas de Información de Interés Nacional en materia de Seguridad Pública y Sistema Penitenciario.
Responsable:		Subsistema Nacional de Información de Gobierno, Seguridad Pública e Impartición de Justicia. ▪ Comité Técnico Especializado de Información de Seguridad Pública. ▪ Instituto Nacional de Estadística y Geografía. ▪ Dirección General de Estadísticas de Gobierno, Seguridad Pública y Justicia.
Entregable concluido:		
1	Nombre:	Propuesta de Información de Interés Nacional en materia de Seguridad Pública y Sistema Penitenciario.
	Meta:	Formato requisitado de propuesta de IIN.
	Descripción:	▪ Se renovó el interés por parte de los miembros del Comité Técnico Especializado de promover la información contenida en la Encuesta Nacional de Victimización de Empresas, para ser considerada como Información de Interés Nacional. ▪ Derivado de ello la Secretaría Técnica realizará los trabajos necesarios para la elaboración de los formatos respectivos, así como buscar el espacio para someterlo a consideración de la Junta de Gobierno, situación de la cual informará al Comité Técnico Especializado, una vez que se logre la misma.
	Disponibilidad:	Archivos y carpetas de las sesiones de los Comités Técnicos Especializados de Información.

Alineación con el PNEG 2010-2012

Actividad general: V.2.1.5

Elaborar propuestas de Información de Interés Nacional en materia de Información de gobierno, seguridad pública, procuración de justicia, impartición de justicia y reinserción social.

Objetivo VI | PNEG 2010-2012

Producir la Información de Interés Nacional prevista en la Ley del Sistema Nacional de Información Estadística y Geográfica y la que determine la Junta de Gobierno del INEGI, así como integrar el Acervo correspondiente, mediante la participación coordinada y corresponsable de las Unidades del Estado para la atención de las necesidades de información.

Código		D.VI.4.1.4.1
Nombre de la Ae:		Coordinar la realización de la Encuesta Nacional de Victimización y Percepción sobre Seguridad Pública (ENVIPE) 2013, bajo los principios de Información de Interés Nacional.
Responsable:		Subsistema Nacional de Información de Gobierno, Seguridad Pública e Impartición de Justicia. ▪ Comité Técnico Especializado de Información de Seguridad Pública. ▪ Instituto Nacional de Estadística y Geografía. ▪ Dirección General de Estadísticas de Gobierno, Seguridad Pública y Justicia.
Entregable concluido:		
1	**Nombre:**	Documentos de resultados de la ENVIPE 2013.
	Meta:	Documento.
	Descripción:	▪ Se publicaron los tabulados, documentos metodológicos y ficha del Sistema Conociendo las Estadísticas de México (COESME) de la ENVIPE 2013, el 30 de septiembre en la página de Internet del Instituto, conforme al Calendario de Información de Interés Nacional. Asimismo, se entregó a la Dirección de Comunicación Social, la nota técnica con los principales resultados de la ENVIPE 2013 y se realizó una conferencia de prensa para dar a conocer los principales resultados. ▪ En el marco del Cuarto Foro Global de los Centros para el Aprendizaje en Evaluación y Resultados para integrantes de los Centros CLEAR de América Latina, organizado por los Centros CLEAR, el Centro de Investigación y Docencia Económicas, en colaboración con el Grupo de Evaluación Independiente del Banco Mundial y el Secretariado CLEAR, se coordinó la presentación de los proyectos y productos del Subsistema Nacional de Información de Gobierno, Seguridad Pública e Impartición de Justicia, entre ellos los resultados de la ENVIPE 2013. El citado Foro se llevó a cabo del 18 al 22 de noviembre del año en curso. ▪ Resguardo de la base de datos de la Encuesta Nacional de Victimización y Percepción sobre seguridad Pública 2013.
	Disponibilidad:	Archivos y carpetas de resguardo de la Dirección General de Estadísticas de Gobierno, Seguridad Pública y Justicia.

Alineación con el PNEG 2010-2012

Actividad general: VI.4.1.4

Producir la Información de Interés Nacional en los temas de gobierno, seguridad pública e impartición de justicia.

Código		D.VI.4.1.4.2
Nombre de la Ae:		Coordinar la realización de la Encuesta Nacional de Victimización y Percepción sobre Seguridad Pública (ENVIPE) 2014, bajo los principios de Información de Interés Nacional.
Responsable:		Subsistema Nacional de Información de Gobierno, Seguridad Pública e Impartición de Justicia. ▪ Comité Técnico Especializado de Información de Seguridad Pública. ▪ Instituto Nacional de Estadística y Geografía. ▪ Dirección General de Estadísticas de Gobierno, Seguridad Pública y Justicia.
Entregable concluido:		
1	Nombre:	Marco conceptual preliminar e instrumento de captación de la ENVIPE 2014.
	Meta:	Documento.
	Descripción:	▪ Diseño conceptual de la Encuesta Nacional de Victimización y Percepción sobre Seguridad Pública (ENVIPE) 2014, de acuerdo con los nuevos lineamientos editoriales y con el plan de tabulados correspondientes al proyecto. ▪ Cuestionario del proyecto. Se incluyó una pregunta en la sección de delitos graves del hogar que permitirá saber la duración de los secuestros o secuestros exprés.
	Disponibilidad:	Archivos y carpetas de resguardo de la Dirección General de Estadísticas de Gobierno, Seguridad Pública y Justicia.

Alineación con el PNEG 2010-2012

Actividad general: VI.4.1.4

Producir la Información de Interés Nacional en los temas de gobierno, seguridad pública e impartición de justicia.

Código		D.VI.4.1.4.3
Nombre de la Ae:		Coordinar la realización del Censo Nacional de Gobiernos Municipales y Delegacionales 2013, bajo los principios de Información de Interés Nacional.
Responsable:		Subsistema Nacional de Información de Gobierno, Seguridad Pública e Impartición de Justicia. ▪ Comité Técnico Especializado de Información de Gobierno. ▪ Instituto Nacional de Estadística y Geografía. ▪ Dirección General de Estadísticas de Gobierno, Seguridad Pública y Justicia.
Entregable concluido:		
1	Nombre:	Base de datos preliminar del Censo Nacional de Gobiernos Municipales y Delegacionales 2013.
	Meta:	Base de datos.
	Descripción:	▪ Se generó el informe operativo y las bases de datos preliminares del proyecto. ▪ Se monitorearon y definieron los criterios de validación de las bases de datos del proyecto, misma que inició su proceso de validación e integración, con lo cual se espera durante el primer trimestre de 2014 poder iniciar los trabajos de administración de información, mismos que llevan a la generación de resultados y productos del proyecto, los cuales, conforme al calendario de Información de Interés Nacional se tiene proyectado publicar el 13 de junio de 2014.
	Disponibilidad:	Archivos y carpetas de resguardo de la Dirección General de Estadísticas de Gobierno, Seguridad Pública y Justicia.

Alineación con el PNEG 2010-2012

Actividad general: VI.4.1.4

Producir la Información de Interés Nacional en los temas de gobierno, seguridad pública e impartición de justicia.

Código		D.VI.4.1.4.4
Nombre de la Ae:		Coordinar la realización del Censo Nacional de Gobierno, Seguridad Pública y Sistema Penitenciario Estatales 2013, bajo los principios de Información de Interés Nacional.
Responsable:		Subsistema Nacional de Información de Gobierno, Seguridad Pública e Impartición de Justicia. ▪ Comité Técnico Especializado de Información de Seguridad Pública. ▪ Instituto Nacional de Estadística y Geografía. ▪ Dirección General de Estadísticas de Gobierno, Seguridad Pública y Justicia.
Entregable concluido:		
1	Nombre:	Documento de resultados del Censo Nacional de Gobierno, Seguridad Pública y Sistema Penitenciario Estatales 2013.
	Meta:	Documento.
	Descripción:	▪ Se llevó a cabo la etapa de generación de productos, durante la cual, se elaboró la Memoria de Actividades del proyecto, se establecieron los componentes temáticos para la explotación y consulta de información del proyecto, se complementó la memoria de actividades y se elaboró el documento de resultados, así como el comunicado de prensa del proyecto. ▪ En ese sentido, se llevó a cabo la publicación de resultados el mes de diciembre 2013, mismos que se integraron por una base de 473 261 datos, los cuales se presentan para consulta en 56 tabulados y 4 módulos de consulta interactiva de datos (cubos) junto con sus documentos conceptuales y metodológicos correspondientes, todos ellos en la página de Internet del INEGI.
	Disponibilidad:	Archivos y carpetas de resguardo de la Dirección General de Estadísticas de Gobierno, Seguridad Pública y Justicia.

Alineación con el PNEG 2010-2012

Actividad general: VI.4.1.4

Producir la Información de Interés Nacional en los temas de gobierno, seguridad pública e impartición de justicia.

Código		D.VI.4.1.4.5
Nombre de la Ae:		Coordinar la realización del Censo Nacional de Impartición de Justicia Estatal 2013, bajo los principios de Información de Interés Nacional.
Responsable:		Subsistema Nacional de Información de Gobierno, Seguridad Pública e Impartición de Justicia. ▪ Comité Técnico Especializado de Información de Impartición de Justificia. ▪ Instituto Nacional de Estadística y Geografía. ▪ Dirección General de Estadísticas de Gobierno, Seguridad Pública y Justicia.
Entregable concluido:		
1	Nombre:	Documento de Resultados del Censo Nacional de Impartición de Justicia Estatal 2013.
	Meta:	Documento.
	Descripción:	▪ Se llevó a cabo la etapa de generación de productos, durante la cual, se elaboró la Memoria de Actividades del proyecto, se establecieron los componentes temáticos para la explotación y consulta de información del proyecto, se complementó la memoria de actividades y se elaboró el documento de resultados, así como el comunicado de prensa del proyecto. ▪ En ese sentido, se llevó a cabo la publicación de resultados el mes de diciembre 2013, mismos que se integraron por una base de 751 392 datos, los cuales se presentan para consulta en 65 tabulados y 5 módulos de consulta interactiva de datos (cubos) junto con sus documentos conceptuales y metodológicos correspondientes, todos ellos en la página de Internet del INEGI.
	Disponibilidad:	Archivos y carpetas de resguardo de la Dirección General de Estadísticas de Gobierno, Seguridad Pública y Justicia.

Alineación con el PNEG 2010-2012

Actividad general: VI.4.1.4

Producir la Información de Interés Nacional en los temas de gobierno, seguridad pública e impartición de justicia.

Código		D.VI.4.1.4.6
Nombre de la Ae:		Coordinar la realización del Censo Nacional de Procuración de Justicia Estatal 2013, bajo los principios de Información de Interés Nacional.
Responsable:		Subsistema Nacional de Información de Gobierno, Seguridad Pública e Impartición de Justicia. ▪ Comité Técnico Especializado de Información de Procuración de Justificia. ▪ Instituto Nacional de Estadística y Geografía. ▪ Dirección General de Estadísticas de Gobierno, Seguridad Pública y Justicia.
Entregable concluido:		
1	**Nombre:**	Documento de Resultados del Censo Nacional de Procuración de Justicia Estatal 2013.
	Meta:	Documento.
	Descripción:	▪ Se llevó a cabo la etapa de generación de productos, durante la cual, se elaboró la Memoria de Actividades del proyecto, se establecieron los componentes temáticos para la explotación y consulta de información del proyecto, se complementó la memoria de actividades y se elaboró el documento de resultados, así como el comunicado de prensa del proyecto. ▪ En ese sentido, se llevó a cabo la publicación de resultados el mes de diciembre 2013, mismos que se integraron por una base de 659 520 datos, los cuales se presentan para consulta en 38 tabulados y 3 módulos de consulta interactiva de datos (cubos) junto con sus documentos conceptuales y metodológicos correspondientes, todos ellos en la página de Internet del INEGI.
	Disponibilidad:	Archivos y carpetas de resguardo de la Dirección General de Estadísticas de Gobierno, Seguridad Pública y Justicia.

Alineación con el PNEG 2010-2012

Actividad general: VI.4.1.4

Producir la Información de Interés Nacional en los temas de gobierno, seguridad pública e impartición de justicia.

Objetivo IX | PNEG 2010-2012

Propiciar el desarrollo y la formación de capital humano de las Unidades del Estado en los temas requeridos por el Sistema Nacional de Información Estadística y Geográfica mediante el diseño e implementación de un esquema que apoye e impulse su consolidación.

Código		D.IX.1.1.1.1
Nombre de la Ae:		Coordinar la implementación de talleres y cursos de capacitación a través del Centro de Excelencia, de manera conjunta entre UNODC y el INEGI para Información Estadística de Gobierno, Victimización, Percepción de la Seguridad Pública y Justicia.
Responsable:		Subsistema Nacional de Información de Gobierno, Seguridad Pública e Impartición de Justicia. ▪ Comité Técnico Especializado de Información de Seguridad Pública. ▪ Instituto Nacional de Estadística y Geografía. ▪ Dirección General de Estadísticas de Gobierno, Seguridad Pública y Justicia.
Entregable concluido:		
1	**Nombre:**	Informe de actividades de talleres y cursos de capacitación del año 2013.
	Meta:	Documento.
	Descripción:	Del 9 al 11 de octubre, se llevó a cabo el Encuentro Regional sobre Encuestas de Victimización, el cual fue co-organizado por el Centro de Excelencia, la Oficina de las Naciones Unidas contra la Droga y el Delito (UNODC), el Banco Interamericano de Desarrollo (BID), el Proyecto de Indicadores Estandarizados del BID, y el INEGI, al cual asistieron representantes de Institutos Nacionales de Estadística de 20 países, quienes por tres días discutieron las buenas prácticas de Encuestas de Victimización, incluyendo aspectos conceptuales y matemáticos del modelaje y diseño de este tipo de encuestas, así como presentaciones sobre los filtros para explorar la victimización en las encuestas de victimización y sobre las situaciones delictivas que se incluyen en la Encuesta Nacional de Victimización y Percepción sobre Seguridad Pública.
	Disponibilidad:	Archivos y carpetas del Centro de Excelencia.

Alineación con el PNEG 2010-2012

Actividad general: IX.1.1.1

Capacitar y actualizar a los funcionarios adscritos a las Unidades del Estado, para mejorar su desempeño en beneficio de las Actividades Estadísticas y Geográficas que realiza el propio Sistema.

Objetivo X | PNEG 2010-2012

Implementar un programa de investigación en materia de información estadística y geográfica en colaboración con los principales centros de enseñanza e investigación nacionales e internacionales para apoyar el desarrollo del Sistema Nacional de Información Estadística y Geográfica.

Código		D.X.1.1.3.1
Nombre de la Ae:		Coordinar la implementación de actividades de investigación y generación de publicaciones a través del Centro de Excelencia, de manera conjunta entre UNODC y el INEGI, para Información Estadística de Gobierno, Victimización, Percepción de la Seguridad Pública y Justicia.
Responsable:		Subsistema Nacional de Información de Gobierno, Seguridad Pública e Impartición de Justicia. ▪ Comité Técnico Especializado de Información de Seguridad Pública. ▪ Instituto Nacional de Estadística y Geografía. ▪ Dirección General de Estadísticas de Gobierno, Seguridad Pública y Justicia.
Entregable concluido:		
1	**Nombre:**	Informe de actividades y generación de publicaciones.
	Meta:	Documento.
	Descripción:	Del 19 al 23 de noviembre, se participó en la "Conferencia Anual de la Asociación Americana de Criminología: Ampliación de las Bases: Crímenes Desatendidos, Grupos, Causas y Enfoques de Política", particularmente presentando la Encuesta Nacional de Victimización de Empresas (ENVE) 2012 como una mejor práctica internacional, en el panel denominado: "Existing Victimization Surveys on Crime against Business: Features and Peculiarities of the Phenomenon across Different Countries", en cual se presentaron las encuestas realizadas en 2012 en Inglaterra y Gales, en Suiza, la Unión Europea y en México.
	Disponibilidad:	Archivos y carpetas del Centro de Excelencia.

Alineación con el PNEG 2010-2012

Actividad general: X.1.1.3

Analizar y adecuar al ámbito nacional, las recomendaciones que emitan los organismos internacionales respecto a la generación de información estadística y geográfica, para mejoramiento del Sistema.

- Instituto Nacional de Estadística y Geografía, como Unidad Central Coordinadora del SNIEG

Objetivo I | PNEG 2010-2012

Fortalecer y orientar el trabajo permanente con las Unidades del Estado a través de los documentos programáticos del Sistema y de los órganos colegiados previstos en la Ley del Sistema para asegurar su participación corresponsable en el desarrollo armónico del Sistema Nacional de Información Estadística y Geográfica.

Código		H.I.1.1.1.1
Nombre de la Ae:		Integrar el Programa Anual de Estadística y Geografía 2014.
Responsable:		Instituto Nacional de Estadística y Geografía. ▪ Dirección General de Coordinación del SNIEG.
Entregable concluido:		
1	Nombre:	PAEG 2014, aprobado por la Junta de Gobierno.
	Meta:	Documento.
	Descripción:	▪ El Programa Anual de Estadística y Geografía 2014 está integrado por 188 Actividades específicas y 275 entregables, correspondiendo el 86% de las Ae a 27 Unidades del Estado, mismas que están adscritas a 31 Comités Técnicos Especializados vinculados a los Subsistemas Nacionales de Información; y el 14% de las Ae corresponde al INEGI como Unidad Central Coordinadora del Sistema. ▪ El 10 de diciembre de 2013, el PAEG 2014 fue aprobado por la Junta de Gobierno del INEGI.
	Disponibilidad:	www.snieg.mx Los Programas del SNIEG > Programa Anual de Estadística y Geografía > 2014. > http://www.snieg.mx/Contenidos/espanol/Programas/PAEG2014.pdf

Alineación con el PNEG 2010-2012

Actividad general: I.1.1.1

Elaborar los Programas Anuales de Estadística y Geografía.

Código		H.I.1.1.1.2
Nombre de la Ae:		Integrar el Programa Nacional de Estadística y Geografía 2013-2018.
Responsable:		Instituto Nacional de Estadística y Geografía. ▪ Dirección General de Coordinación del SNIEG.
Entregable concluido:		
1	Nombre:	PNEG 2013 – 2018, aprobado por la Junta de Gobierno.
	Meta:	Documento.
	Descripción:	▪ El Programa Nacional de Estadística y Geografía (PNEG) 2013-2018 es el instrumento programático de mediano plazo del Sistema Nacional de Información Estadística y Geográfica mediante el cual se determinan Objetivos, Proyectos, Metas y Actividades Generales que desarrollarán las Unidades del Estado e INEGI-UCC para contribuir: – Al cumplimiento de las metas de corto y mediano plazos del Programa Estratégico 2010-2034, – A la atención de las demandas de información del Plan Nacional de Desarrollo 2013-2018 (PND 2013-2018), y – Al desarrollo y consolidación del Sistema. ▪ La conformación del PNEG 2013-2018 consiste en una introducción y cuatro capítulos: en el primero se presenta el marco contextual; en el segundo se muestra un diagnóstico básico de la evolución del Sistema, breve comparación del PNEG con programas de mediano plazo de Oficinas Nacionales de Estadística y/o Geografía de otros países, concreción de la alineación con el PND 2013-2018; en el tercero se organizan los aspectos sustantivos del PNEG; y, en el cuarto se describe brevemente cuándo se harán la evaluación y actualización del PNEG, en concordancia con lo establecido en el Art. 11 de la Ley del SNIEG. ▪ El PNEG 2013-2018 fue aprobado el 27 de septiembre de 2013 por la Junta de Gobierno.
	Disponibilidad:	www.snieg.mx ▪ Dirección General de Coordinación del SNIEG.

Alineación con el PNEG 2010-2012

Actividad general: I.1.1.1

Elaborar los Programas Anuales de Estadística y Geografía.

Código		H.I.1.1.2.1
Nombre de la Ae:		Coordinar la integración del Informe 2012 de Actividades y Resultados.
Responsable:		Instituto Nacional de Estadística y Geografía. ▪ Dirección General de Coordinación del SNIEG.
Entregable concluido:		
1	Nombre:	Informe 2012 de Actividades y Resultados para aprobación de la Junta de Gobierno.
	Meta:	Documento.
	Descripción:	▪ Informe de Actividades y Resultados 2012 del Sistema Nacional de Información de Estadística y Geografía, el cual consta de tres capítulos: en el primero se presentan los resultados de la ejecución del Programa Anual de Información Estadística y Geográfica 2012, así como los resultados de la ejecución de las Actividades específicas inscritas en el PAEG 2011, que fueron concluidas en el 2012; en el segundo se exponen las actividades de los Comités de los Subsistemas Nacionales de Información; y en el tercero se informa sobre las actividades del INEGI realizadas durante 2012, el ejercicio del gasto efectuado, así como el dictamen formulado por el Auditor Externo. ▪ El informe fue aprobado por la Junta de Gobierno el 19 de marzo de 2013. ▪ El INEGI presentó el Informe de Actividades y Resultados 2012 al Ejecutivo Federal y al Congreso de la Unión el 26 de marzo de 2013, en cumplimiento a lo dispuesto en el artículo 86 de la Ley del Sistema Nacional de Información Estadística y Geográfica.
	Disponibilidad:	www.snieg.mx INEGI como Unidad Coordinadora del SNIEG > Informes > 2012 > http://snieg.mx/contenidos/espanol/inegi_coord/Informe/INFORME_2012.pdf

Alineación con el PNEG 2010-2012

Actividad general: I.1.1.2

Dar Seguimiento a los Programas Anuales de Estadística y Geografía.

Código		H.I.1.2.1.1
Nombre de la Ae:		Integrar el informe con los resultados de la evaluación del Programa Nacional de Estadística y Geografía 2010-2012.
Responsable:		Instituto Nacional de Estadística y Geografía. ▪ Dirección General de Coordinación del SNIEG.
Entregable concluido:		
1	Nombre:	Informe con los resultados de la evaluación del Programa Nacional de Estadística y Geografía 2010-2012.
	Meta:	Documento.
	Descripción:	▪ Informe de Resultados y Evaluación del Programa Nacional de Estadística y Geografía 2010-2012, el cual está conformado por cuatro capítulos: en el primero se presenta el marco contextual que describe además del marco legal, la alineación de cada uno de los elementos programáticos del Sistema; en el segundo se exponen los resultados de su ejecución en el marco de cada uno de sus once objetivos; en el tercero se integran las fichas con los resultados de las metas; y en el cuarto se identifican recomendaciones en el marco de la programación del Sistema. ▪ El PNEG tuvo una proyección de tres años y se orientó a generar los elementos fundamentales para la coordinación y el funcionamiento del Sistema, así como impulsar la generación de normatividad, propuestas de Información de Interés Nacional y de Indicadores Clave, con la finalidad de suministrar a la sociedad y al Estado Información de calidad, pertinente, veraz y oportuna, a efecto de coadyuvar al desarrollo nacional. ▪ El Informe se presentó a la Junta de Gobierno del INEGI el 9 de mayo de 2013 y fue publicado en el Portal del SNIEG el 10 de julio de 2013.
	Disponibilidad:	www.snieg.mx El INEGI como Unidad Central Coordinadora del SNIEG > Informes > Resultados y Evaluación > PNEG 2010-2012

Alineación con el PNEG 2010-2012

Actividad general: I.1.2.1

Evaluar el Programa Estratégico del Sistema Nacional de Información Estadística y Geográfica 2010-2034.

Código		H.I.2.1.1.1
Nombre de la Ae:		Dar seguimiento a la operación del Consejo Consultivo Nacional.
Responsable:		Instituto Nacional de Estadística y Geografía. ▪ Dirección General de Coordinación del SNIEG.
Entregable concluido:		
1	Nombre:	Informe anual de seguimiento a la operación del Consejo Consultivo Nacional 2012.
	Meta:	Documento.
	Descripción:	Se elaboró el Informe Anual 2012 del Consejo Consultivo Nacional, que incluye los aspectos más relevantes relativos a la planeación, ejecución y seguimiento de las actividades de este órgano colegiado. El informe se difundió en el Portal del SNIEG.
	Disponibilidad	www.snieg.mx > http://snieg.mx/contenidos/espanol/consejo/INFORME%20ANUAL%20CCN%20_2012_30Enero2013%20VD.pdf
2	Nombre:	Actas de las sesiones del Consejo Consultivo Nacional.
	Meta:	2 documentos.
	Descripción:	Se elaboró la versión preliminar del Acta de la Segunda sesión 2013 del Consejo Consultivo Nacional, para su envío a la Presidencia del Instituto y validación correspondiente, para posteriormente subir al Portal del SNIEG.
	Disponibilidad	Instituto Nacional de Estadística y Geografía. ▪ Dirección General de Coordinación del SNIEG.

Alineación con el PNEG 2010-2012
Actividad general: I.2.1.1
Operar y dar seguimiento al Consejo Consultivo Nacional.

Código		H.I.2.1.2.1
Nombre de la Ae:		Dar seguimiento a la operación de los Comités Ejecutivos de los Subsistemas Nacionales de Información.
Responsable:		Instituto Nacional de Estadística y Geografía. ▪ Dirección General de Coordinación del SNIEG.
Entregable concluido:		
1	Nombre:	Reporte sobre la situación de los acuerdos del CE SNIDS.
	Meta:	2 documentos.
	Descripción:	Informes con el estatus del seguimiento de los acuerdos de la Primera y Segunda Sesiones programadas en 2013.
	Disponibilidad:	www.snieg.mx
2	Nombre:	Reporte sobre la situación de los acuerdos del CE SNIE.
	Meta:	2 documentos.
	Descripción:	Informes con el estatus del seguimiento de los acuerdos de la Primera y Segunda Sesiones programadas en 2013.
	Disponibilidad:	www.snieg.mx
3	Nombre:	Reporte sobre la situación de los acuerdos del CE SNIGMA.
	Meta:	2 documentos.
	Descripción:	Informes con el estatus del seguimiento de los acuerdos de la Primera y Segunda Sesión programadas en 2013.

	Disponibilidad:	www.snieg.mx > Comités Ejecutivos > Geográfica y del Medio Ambiente > Seguimiento de acuerdos.
4	**Nombre:**	Reporte sobre la situación de los acuerdos del CE SNIGSPIJ.
	Meta:	2 documentos.
	Descripción:	Informes con el estatus del seguimiento de los acuerdos de la Primera y Segunda Sesiones programadas en 2013.
	Disponibilidad:	www.snieg.mx > Comités Ejecutivos > Gobierno, Seguridad Pública e Impartición de Justicia > Seguimiento de acuerdos.
5	**Nombre:**	Actas de las sesiones del CE SNIDS.
	Meta:	2 documentos.
	Descripción:	Actas de la Primera y Segunda Sesión 2013 correspondientes con lo programado en 2013.
	Disponibilidad:	www.snieg.mx
6	**Nombre:**	Actas de las sesiones del CE SNIE.
	Meta:	2 documentos.
	Descripción:	Actas de la Primera y Segunda Sesión 2013 correspondientes con lo programado en 2013.
	Disponibilidad:	www.snieg.mx
7	**Nombre:**	Actas de las sesiones del CE SNIGMA.
	Meta:	2 documentos.
	Descripción:	Actas de la Primera y Segunda sesiones 2013 correspondientes a lo programado en 2013.
	Disponibilidad:	www.snieg.mx > Comités Ejecutivos > Geográfica y del Medio Ambiente > Sesiones
8	**Nombre:**	Actas de las sesiones del CE SNIGSPIJ.
	Meta:	2 documentos.
	Descripción:	▪ Acta de la Primera Sesión 2013 realizada el 20 de junio. ▪ Acta de la Segunda Sesión 2013 corresponde a la sesión del 4 de diciembre. ▪ Actas de la Primera y Segunda Sesiones 2013 correspondientes a lo programado.
	Disponibilidad:	Acta de la primera sesión: Instituto Nacional de Estadística y Geografía. ▪ Dirección General de Coordinación del SNIEG. Acta de la segunda sesión > www.snieg.mx > Acta de la primera sesión >INEGI.
9	**Nombre:**	Informe con el porcentaje de cumplimiento de los acuerdos de los Comités Ejecutivos de los Subsistemas Nacionales de Información, con respecto a las actas definitivas al cierre de 2013.
	Meta:	Documento.
	Descripción:	▪ Informes con el total de Acuerdos tomados, cumplidos y en proceso de las sesiones realizadas en 2013 por los cuatro Comité Ejecutivos, con cierre al 19 de diciembre de 2013.
	Disponibilidad:	Instituto Nacional de Estadística y Geografía. ▪ Dirección General de Coordinación del SNIEG.

Alineación con el PNEG 2010-2012

Actividad general: I.2.1.2

Operar y dar seguimiento a los Comités Ejecutivos de los Subsistemas Nacionales de Información.

Código		H.I.2.1.2.2
Nombre de la Ae:		Elaborar el Informe 2012 de las actividades de los Comités de los Subsistemas Nacionales de Información.
Responsable:		Instituto Nacional de Estadística y Geografía. ▪ Dirección General de Coordinación del SNIEG.
Entregable concluido:		
1	Nombre:	Informe 2012 de los órganos colegiados de los Subsistemas Nacionales de Información.
	Meta:	Documento.
	Descripción:	▪ Se integró el informe con las actividades realizadas durante el año 2012 por los Órganos Colegiados de los Subsistemas Nacionales de Información, en atención a lo que señala el artículo 86, fracción II de la Ley del SNIEG, este informe forma parte del informe anual que presenta el INEGI al Ejecutivo Federal y al Congreso de la Unión. ▪ En el marco del objetivo de cada Subsistema que conforman el SNIEG, el Informe 2012 presenta la conformación, características de operación y actividades realizadas en 2012 por cada Comité Ejecutivo; así como los apartados correspondientes a las actividades realizadas por los 31 Comités Técnicos Especializados en operación.
	Disponibilidad:	www.snieg.mx INEGI como Unidad Coordinadora del SNIEG > Informes > 2012 > http://snieg.mx/contenidos/espanol/inegi_coord/Informe/INFORME_2012.pdf

Alineación con el PNEG 2010-2012
Actividad general: I.1.2.1
Evaluar el Porgrama Estratégico del Sistema Nacional de Información Estadística y Geográfca 2010-2034.

Objetivo II | PNEG 2010-2012

Contar con la normatividad requerida por el Sistema Nacional de Información Estadística y Geográfica, mediante la elaboración y aplicación de normas, políticas y lineamientos para la coordinación del Sistema, el desarrollo de las Actividades Estadísticas y Geográficas y del Servicio Público de Información Estadística y Geográfica, de acuerdo con estándares nacionales e internacionales y las mejores prácticas en la materia.

Código		H.II.1.1.1.1
Nombre de la Ae:		Actualizar el Glosario de términos para la normatividad del SNIEG.
Responsable:		Instituto Nacional de Estadística y Geografía. ▪ Dirección General de Coordinación del SNIEG.
Entregable concluido:		
1	Nombre:	Glosario de términos para la normatividad del SNIEG, actualizado.
	Meta:	Documento.
	Descripción:	El glosario se delimitó a la normatividad de coordinación, en atención a las observaciones de la Dirección General Adjunta de Asuntos Jurídicos del INEGI, por lo que se denominó: "Glosario de Coordinación del SNIEG".
	Disponibilidad:	Instituto Nacional de Estadística y Geografía. ▪ Dirección General de Coordinación del SNIEG.

Alineación con el PNEG 2010-2012

Actividad general: II.1.1.1

Desarrollar políticas y lineamientos para la elaboración de documentos normativos, así como para coordinar el funcionamiento de la compilación normativa del SNIEG.

Código		H.II.1.1.1.2
Nombre de la Ae:		Coordinar la integración de disposiciones normativas del SNIEG al Sistema de Compilación Normativa.
Responsable:		Instituto Nacional de Estadística y Geografía. ▪ Dirección General de Coordinación del SNIEG.
Entregable concluido:		
1	Nombre:	Informe de disposiciones normativas incorporadas al Sistema de Compilación Normativa.
	Meta:	2 documentos.
	Descripción:	Se cuenta con el informe con la descripción de las actividades realizadas para actualizar el Sistema de Compilación Normativa.
	Disponibilidad:	Instituto Nacional de Estadística y Geografía. ▪ Dirección General de Coordinación del SNIEG.

Alineación con el PNEG 2010-2012

Actividad general: II.1.1.1

Desarrollar políticas y lineamientos para la elaboración de documentos normativos, así como para coordinar el funcionamiento de la compilación normativa del SNIEG.

Código		H.II.1.1.2.1
Nombre de la Ae:		Actualizar los contenidos de las Reglas para la integración y operación de los Comités Técnicos Especializados de los Subsistema Nacionales de Información.
Responsable:		Instituto Nacional de Estadística y Geografía. ▪ Dirección General de Coordinación del SNIEG.
Entregable concluido:		
1	Nombre:	Reglas para la integración y operación de los Comités Técnicos Especializados de los Subsistema Nacionales de Información, actualizadas.
	Meta:	Documento.
	Descripción:	Se concluyó la propuesta de actualización a las Reglas para la integración y operación de los Comités Técnicos Especializados, que incluye las observaciones de la Dirección General Adjunta de Asuntos Jurídicos del INEGI.
	Disponibilidad:	Instituto Nacional de Estadística y Geografía. ▪ Dirección General de Coordinación del SNIEG.

Alineación con el PNEG 2010-2012

Actividad general: II.1.1.2

Revisar y actualizar los documentos normativos requeridos para la operación de los órganos colegiados.

Código		H.II.3.1.2.1
Nombre de la Ae:		Elaborar y publicar la normatividad para la prestación del Servicio Público de Información del SNIEG.
Responsable:		Instituto Nacional de Estadística y Geografía. ▪ Dirección General de Vinculación y Servicio Público de Información.
Entregable concluido:		
1	Nombre:	Reglas para la prestación del Servicio Público de Información Estadística y Geográfica.
	Meta:	Documento.
	Descripción:	▪ Reglas para la prestación del Servicio Público de Información Estadística y Geográfica, publicada en el DOF el 14 de diciembre del 2012. ▪ La Reglas establecen las disposiciones generales para regular y coordinar la prestación del Servicio Público de Información Estadística y Geográfica por parte del INEGI cómo coordinador del Sistema, de las Unidades del Estado, así como de otras Instancias de Gobierno y Particulares, con el fin de garantizar el acceso universal y oportuno de la Información de Interés Nacional, así como promover su uso y conocimiento.
	Disponibilidad:	www.snieg.mx > http://www.snieg.mx/contenidos/espanol/Normatividad/coordinacion/ACUERDO%20de%20Reglas%20para%20la%20PSPIEG.pdf

Alineación con el PNEG 2010-2012

Actividad general: II.3.1.2

Elaborar la normatividad para la prestación del Servicio Público de Información Estadística y Geográfica a través de Internet y de los Centros de Consulta y Comercialización del INEGI.

Objetivo III | PNEG 2010-2012

Facilitar las actividades del Sistema Nacional de Información Estadística y Geográfica mediante el establecimiento de la Red Nacional de Información para apoyar el intercambio, resguardo y difusión de la Información de Interés Nacional.

Código		H.III.1.1.1.1
Nombre de la Ae:		Incorporar a los órganos colegiados del Sistema a las comunidades del Sitio de Intercambio del SNIEG.
Responsable:		Instituto Nacional de Estadística y Geografía. ▪ Dirección General de Coordinación del SNIEG.
Entregable concluido:		
1	Nombre:	Informe sobre la incorporación de ocho comunidades de trabajo en el Sitio de Intercambio del SNIEG para los órganos colegiados del Sistema.
	Meta:	Documento.
	Descripción:	Informe sobre la incorporación de comunidades de trabajo de los Comités Técnicos Especializados, Grupos de Trabajo y Comités Estatales de Información Estadística y Geográfica en el Sitio de Intercambio del SNIEG. Se incorporaron las siguientes comunidades de trabajo: 1. CTE de Información con Perspectiva de Genero. 2. CTE de Estadísticas Económicas del Sector Turismo. 3. GT de Empleo Turístico. 4. GT de Estadísticas Derivadas. 5. GT de Estadísticas Económicas del Sector Turismo. 6. GT de Turismo Internacional. 7. CEIEG del Estado de Aguascalientes. 8. CEIEG del Estado de San Luis Potosí.
	Disponibilidad:	Instituto Nacional de Estadística y Geografía. ▪ Dirección General de Coordinación del SNIEG.

Alineación con el PNEG 2010-2012

Actividad general: III.1.1.1

Coordinar la integración de la Red de Intercambio de Información para apoyar las actividades entre los integrantes del Sistema.

Código		H.III.1.1.3.1
Nombre de la Ae:		Administrar el Portal del Sistema Nacional de Información Estadística y Geográfica.
Responsable:		Instituto Nacional de Estadística y Geografía. ▪ Dirección General de Coordinación del SNIEG.
Entregable concluido:		
1	Nombre:	Informe de la actualización del Portal del Sistema Nacional de Información Estadística y Geográfica.
	Meta:	4 documentos.
	Descripción:	Se integraron 4 informes trimestrales sobre la actualización del Portal del SNIEG. Entre los temas principales se encuentran: ▪ Sesiones de los Órganos Colegiados. ▪ Reportes semestrales de los Comités Técnicos Especializados. ▪ Documentos normativos aprobados por la Junta de Gobierno del INEGI. ▪ Documentos programáticos del Sistema aprobados por la Junta de Gobierno del INEGI. ▪ Inclusión de Indicadores Clave al Catálogo Nacional de Indicadores y la documentación soporte correspondiente. ▪ Información de Interés Nacional aprobada por la Junta de Gobierno y la documentación soporte correspondiente.
	Disponibilidad:	Instituto Nacional de Estadística y Geografía. ▪ Dirección General de Coordinación del SNIEG.

Alineación con el PNEG 2010-2012: III.1.1.3

Actividad general

Integrar la Red de Apoyo para contribuir en la prestación del Servicio Público de Información Estadística y Geográfica.

Objetivo IV | PNEG 2010-2012

Contar con la infraestructura de información que conforme a la Ley del Sistema Nacional de Información Estadística y Geográfica deberá tener el Sistema mediante el trabajo coordinado de sus órganos colegiados para el desarrollo del mismo.

Código		H.IV.1.9.1.1
Nombre de la Ae:		Mantener actualizado el Registro Nacional de Información Geográfica (RNIG).
Responsable:		Instituto Nacional de Estadística y Geografía. ▪ Dirección General de Coordinación del SNIEG.
Entregable concluido:		
1	**Nombre:**	Directorio Nacional de Unidades Generadoras de Información Geográfica. Actualizado.
	Meta:	Base de datos.
	Descripción:	▪ El Directorio cuenta con datos de 3 457 unidades como potenciales generadoras de información geográfica, identificadas mediante la investigación documental para su posible incorporación al RNIG. ▪ En 2013 se actualizó con datos de 2 395 unidades, 2 126 del ámbito estatal y municipal que corresponden a los estados de Yucatán, Hidalgo, Puebla, Tlaxcala, Veracruz, Coahuila, Nuevo León, Tamaulipas, Chiapas, Oaxaca y Tabasco, y la revisión de 269 unidades del ámbito federal de las siguientes instituciones: de las secretarías de Desarrollo Agrario, Territorial y Urbano; de Hacienda y Crédito Público; del Trabajo y Previsión Social; de Comunicaciones y Transportes; de Energía; de Desarrollo Social; de Relaciones Exteriores; de Gobernación; de Economía; de Salud; de Educación Pública; de Turismo, y de la Función Pública; del Consejo Nacional de Ciencia y Tecnología; de la Procuraduría General de la República; de la Consejería Jurídica del Ejecutivo Federal, así como del Poder Legislativo, del Instituto Federal Electoral y del INEGI.
	Disponibilidad:	Instituto Nacional de Estadística y Geografía. ▪ Dirección General de Coordinación del SNIEG.
2	**Nombre:**	Inventario Nacional de Información Geográfica. Actualizado.
	Meta:	Base de datos.
	Descripción:	En 2013, derivado de las pruebas del instrumento de captación, se cargó información a la base de datos del Inventario con la caracterización de 21 productos de información geográfica, de estos 7 fueron de contenidos en el apartado de geografía del sitio de Internet del INEGI y 14 de instituciones externas que corresponden a la Comisión Nacional de Áreas Naturales Protegidas; la Comisión Nacional del Agua; la Comisión Nacional para el Conocimiento y Uso de la Biodiversidad, y el Instituto Nacional de Ecología y Cambio Climático.
	Disponibilidad	Instituto Nacional de Estadística y Geografía. ▪ Dirección General de Coordinación del SNIEG.
3	**Nombre:**	Informes sobre la actualización del RNIG y la información disponible.
	Meta:	2 informes.
	Descripción:	▪ Informes sobre la actualización del RNIG e información disponible. ▪ Respecto a la implementación se cuenta con los instrumentos de captación, así como sus respectivos instructivos de llenado; además se cuenta con una versión beta del sistema informático del sitio de captura con los apartados de identificación de unidades y de caracterización de información, con los textos en línea para el mejor funcionamiento, con el que se realizaron ejercicios de captura como prueba para el funcionamiento del sistema y se realizaron ajustes en algunas variables. Se homologaron los conceptos del apartado de identificación entre el REN y RNIG, así como la actualización del Catálogo de Instituciones Federales, que permitieran la integración de la base de datos para el sitio de consulta de los Registros Nacionales de Información Estadística y Geográfica (RNIEG). ▪ Respecto a la información disponible, el Directorio se actualizó con datos de identificación y ubicación de 2 395 instituciones de los ámbitos federal, estatal y municipal, consideradas como potenciales unidades generadoras de información geográfica.
	Disponibilidad:	Instituto Nacional de Estadística y Geografía. ▪ Dirección General de Coordinación del SNIEG.

Alineación con el PNEG 2010-2012

Actividad general: IV.1.9.1

Conformar y actualizar el Registro Nacional de Información Geográfica.

Código		H.IV.1.10.1.1
Nombre de la Ae:		Actualizar el Registro Estadístico Nacional (REN).
Responsable:		Instituto Nacional de Estadística y Geografía. ▪ Dirección General de Coordinación del SNIEG.
Entregable concluido:		
1	Nombre:	Registro de Instituciones y Unidades Administrativas con Funciones Estadísticas del Sector Público, actualizado.
	Meta:	Base de datos.
	Descripción:	▪ En 2013 se actualizó la base de datos del Registro con la información que las Instituciones y las Unidades Administrativas con Funciones Estadísticas del Sector Público (UAFE) participantes aportaron en la Cédula de Identificación y Caracterización. ▪ Específicamente se actualizó información de los gobiernos de Aguascalientes, Baja California, Campeche, Durango, Distrito Federal, Guerrero, México, Morelos, Nayarit, Querétaro, Sonora y Zacatecas, así como de las secretarías de Medio Ambiente y Recursos Naturales, y de Gobernación. ▪ Acumulado al 31 de diciembre se ha logrado identificar 2 191 UAFE de las instituciones que participan en el REN.
	Disponibilidad:	Instituto Nacional de Estadística y Geografía. ▪ Dirección General de Coordinación del SNIEG.
2	Nombre:	Inventario Nacional de Estadística del Sector Público, actualizado.
	Meta:	Base de datos
	Descripción:	▪ En 2013 se actualizó el Inventario Nacional de Estadística del Sector Público, con la información que las UAFE participantes aportaron en el Cuestionario de Identificación y Caracterización de Proyectos y Productos Estadísticos. ▪ Específicamente de Aguascalientes, Campeche, Durango, Guerrero, México, Nayarit, Nuevo León, Puebla, Sinaloa y Sonora, así como de las secretarías de Energía, de Gobernación, de Medio Ambiente y Recursos Naturales, y del INEGI. ▪ Acumulado al 31 de diciembre el Inventario se actualizó con información respecto a 737 proyectos estadísticos y 977 productos estadísticos.
	Disponibilidad:	Instituto Nacional de Estadística y Geografía. ▪ Dirección General de Coordinación del SNIEG.
3	Nombre:	Informe sobre la actualización del REN y la información disponible.
	Meta:	2 informes.
	Descripción:	▪ Informes sobre la actualización del REN e información disponible. ▪ En cuanto a la actualización, al 31 de diciembre se habían identificado en el Registro 2 191 UAFE y para el Inventario se realizó la actualización de información de proyectos y productos estadísticos por parte de 10 entidades federativas y 4 instituciones del ámbito federal. ▪ Respecto a la información disponible, se cuenta con datos de identificación de las propias UAFE, en tanto que en el Inventario con la información actualizada de 2010 a la fecha, sobre 1 435 proyectos estadísticos encontrando que de éstos, 816 cuentan con referencias a los temas relacionados con el SNIDS, con el SNIE 112 proyectos; con el SNIGMA 161 proyectos y 60 con el SNIGSPJ.
	Disponibilidad:	Instituto Nacional de Estadística y Geografía. ▪ Dirección General de Coordinación del SNIEG.

Alineación con el PNEG 2010-2012
Actividad general: IV.1.10.1
Actualizar el Registro Estadístico Nacional.

Objetivo VI | PNEG 2010-2012

Producir la Información de Interés Nacional prevista en la Ley del Sistema Nacional de Información Estadística y Geográfica y la que determine la Junta de Gobierno del INEGI, así como integrar el Acervo correspondiente, mediante la participación coordinada y corresponsable de las Unidades del Estado para la atención de las necesidades de información.

Código		H.VI.5.1.1.1
Nombre de la Ae:		Modernizar y actualizar el Sitio del Acervo de Información de Interés Nacional.
Responsable:		Instituto Nacional de Estadística y Geografía. ▪ Dirección General de Coordinación del SNIEG.
Entregable concluido:		
1	**Nombre:**	Sitio del Acervo de IIN.
	Meta:	Sitio Web.
	Descripción:	Base de datos que integra las metodologías y los metadatos de la Información de Interés Nacional. Durante el 2013, la base de datos del Acervo de Información de Interés Nacional se actualizó con las estructuras de las metodologías, especificaciones concretas y metadatos de la siguiente Información de Interés Nacional: 1. Sistema de Información sobre Nacimientos en el marco del sector salud. 2. Origen y destino de la energía a nivel nacional. 3. Encuesta Nacional de Empresas Constructoras. 4. Información Topográfica escala 1:50 000. 5. Carta de Uso de Suelo y Vegetación escala 1:250 000. 6. Cambio de Año Base a 2008 del Sistema de Cuentas Nacionales de México. 7. Inventario de Sustancias Agotadoras de la Capa de Ozono. (Publicado en el DOF el 31de diciembre de 2013).
	Disponibilidad:	Instituto Nacional de Estadística y Geografía. ▪ Dirección General de Coordinación del SNIEG.
2	**Nombre:**	Informe sobre la actualización del Sitio del Acervo de IIN.
	Meta:	Informe.
	Descripción:	Informe sobre la actualización del Acervo de Información de Interés Nacional con la documentación correspondiente a cinco nuevos proyectos aprobados por la Junta de Gobierno del INEGI en 2013 y al Cambio de Año Base a 2008 del Sistema de Cuentas Nacionales de México.
	Disponibilidad:	Instituto Nacional de Estadística y Geografía. ▪ Dirección General de Coordinación del SNIEG.

Alineación con el PNEG 2010-2012

Actividad general: VI.5.1.1

Actualizar el Acervo de Información de Interés Nacional.

Objetivo VII | PNEG 2010-2012

Integrar el Catálogo Nacional de Indicadores del Sistema Nacional de Información Estadística y Geográfica, con la participación de las Unidades del Estado, para contribuir al conocimiento del territorio, de la realidad económica, social y del medio ambiente del país.

Código		H.VII.1.1.1.1
Nombre de la Ae:		Actualizar el Sitio del Catálogo Nacional de Indicadores.
Responsable:		Instituto Nacional de Estadística y Geografía. ▪ Dirección General de Coordinación del SNIEG.
Entregable concluido:		
1	**Nombre:**	Sitio del Catálogo Nacional de Indicadores, actualizado.
	Meta:	4 informes.
	Descripción:	▪ Se integraron 4 informes trimestrales de actualización de la versión beta del Sitio del Catálogo Nacional de Indicadores, la cual fue presentada por el Presidente del INEGI en la segunda sesión del Consejo Consultivo Nacional, el 3 de diciembre de 2013. ▪ La versión beta se puso a disposición de los Presidentes y Secretarios Técnicos de los Comités Ejecutivos y Comités Técnicos Especializados de los Subsistema Nacionales de Información con la finalidad de obtener comentarios y observaciones en el periodo del 5 de diciembre de 2013 al 15 de enero de 2014. ▪ Durante el 2013, la Junta de Gobierno del INEGI aprobó la inclusión de 89 Indicadores Clave (IC) al Catálogo Nacional de Indicadores, de los cuales 24 son generados y actualizados en el ámbito del Subsistema Nacional de Información Demográfica y Social, 47 en el Subsistema Nacional de Información Económica y 18 en el Subsistema Nacional de Información de Gobierno, Seguridad Pública e Impartición de Justicia, con la participación de nueve Unidades del Estado. ▪ Las Unidades del Estado responsables son: Instituto Nacional de Estadística y Geografía, Secretaría del Trabajo y Previsión Social, Consejo Nacional de Evaluación de la Política de Desarrollo Social, Consejo Nacional de Ciencia y Tecnología, Banco de México, Secretaría de Economía, Secretaría de Hacienda y Crédito Público e Instituto Nacional de las Mujeres. ▪ El Catálogo Nacional de Indicadores está integrado por 163 IC, generados periódicamente por 17 Unidades del Estado, en congruencia con las mejores prácticas estadísticas nacionales e internacionales y con rigor conceptual y metodológico.
	Disponibilidad:	Instituto Nacional de Estadística y Geografía. ▪ Dirección General de Coordinación del SNIEG.

Alineación con el PNEG 2010-2012

Actividad general: VII.1.1.1

Integrar el conjunto de indicadores clave en el Catálogo Nacional de Indicadores.

Objetivo VIII | PNEG 2010-2012

Contar con el Servicio Público de Información Estadística y Geográfica mediante la instrumentación de mecanismos que garanticen el acceso y promuevan el uso de la Información de Interés Nacional en los diferentes sectores de la sociedad para apoyar la toma de decisiones en los tres órdenes de gobierno.

Código		H.VIII.1.1.1.1
Nombre de la Ae:		Elaborar comunicados de prensa mensuales sobre la Encuesta Nacional de Ocupación y Empleo.
Responsable:		Instituto Nacional de Estadística y Geografía. ▪ Dirección General de Integración, Análisis e Investigación.
Entregable concluido:		
1	Nombre:	Comunicados de prensa sobre indicadores mensuales de la Encuesta Nacional de Ocupación y Empleo.
	Meta:	12 documentos.
	Descripción:	Se generaron 12 boletines de prensa sobre los indicadores mensuales de la Encuesta Nacional de Ocupación y Empleo.
	Disponibilidad:	www.inegi.org.mx > http://www.inegi.org.mx/inegi/contenidos/espanol/prensa/Boletines/Boletin/boletin19.asp?s=inegi&c=1046

Alineación con el PNEG 2010-2012

Actividad general: VIII.1.1.1

Proporcionar la Información de Interés Nacional, a través de internet, para consulta de toda la sociedad.

Código		H.VIII.1.1.1.2
Nombre de la Ae:		Elaborar comunicados de prensa sobre indicadores de corto plazo del Sistema de Cuentas Nacionales de México.
Responsable:		Instituto Nacional de Estadística y Geografía. ▪ Dirección General de Integración, Análisis e Investigación.
Entregable concluido:		
1	Nombre:	Comunicados de prensa sobre indicadores de corto plazo del Sistema de Cuentas Nacionales de México.
	Meta:	56 documentos.
	Descripción:	Se generaron 56 boletines de prensa sobre los indicadores económicos de corto plazo del Sistema de Cuentas Nacionales de México.
	Disponibilidad:	www.inegi.org.mx > http://www3.inegi.org.mx/sistemas/calendariodifusion/coyuntura/

Alineación con el PNEG 2010-2012

Actividad general: VIII.1.1.1

Proporcionar la Información de Interés Nacional, a través de internet, para consulta de toda la sociedad.

Código		H.VIII.1.1.1.3
Nombre de la Ae:		Elaborar comunicados de prensa sobre la Balanza Comercial de Mercancías de México.
Responsable:		Instituto Nacional de Estadística y Geografía. ▪ Dirección General de Integración, Análisis e Investigación.
Entregable concluido:		
1	Nombre:	Comunicados de prensa sobre la Balanza Comercial de Mercancías de México.
	Meta:	12 documentos.
	Descripción:	Se generaron 12 boletines de prensa sobre la Balanza Comercial de Mercancías de México.
	Disponibilidad:	www.inegi.org.mx > http://www.inegi.org.mx/inegi/contenidos/espanol/prensa/Boletines/Boletin boletin2.asp?s=inegi&c=287

Alineación con el PNEG 2010-2012

Actividad general: VIII.1.1.1

Proporcionar la Información de Interés Nacional, a través de internet, para consulta de toda la sociedad.

Código		H.VIII.1.1.1.4
Nombre de la Ae:		Elaborar comunicados de prensa trimestrales sobre la Encuesta Nacional de Ocupación y Empleo.
Responsable:		Instituto Nacional de Estadística y Geografía. ▪ Dirección General de Integración, Análisis e Investigación.
Entregable concluido:		
1	Nombre:	Comunicados de prensa sobre indicadores trimestrales de la Encuesta Nacional de Ocupación y Empleo.
	Meta:	4 comunicados de prensa.
	Descripción:	Se generaron 4 boletines de prensa sobre los indicadores trimestrales de la Encuesta Nacional de Ocupación y Empleo.
	Disponibilidad:	www.inegi.org.mx > http://www.inegi.org.mx/inegi/contenidos/espanol/prensa/Boletines/Boletin/ boletin20.asp?s=inegi&c=1047

Alineación con el PNEG 2010-2012

Actividad general: VIII.1.1.1

Proporcionar la Información de Interés Nacional, a través de internet, para consulta de toda la sociedad.

Código		H.VIII.1.1.1.5
Nombre de la Ae:		Proporcionar el Servicio Público de Información Estadística y Geográfica del SNIEG, a través de Internet.
Responsable:		Instituto Nacional de Estadística y Geografía. ▪ Dirección General de Vinculación y Servicio Público de Información.
Entregable concluido:		
1	Nombre:	Reporte de publicaciones en el sitio de Internet del INEGI.
	Meta:	12 documentos.
	Descripción:	Se integraron 12 reportes de publicaciones en el Sitio de Internet del INEGI.
	Disponibilidad:	Instituto Nacional de Estadística y Geografía. ▪ Dirección General de Vinculación y Servicio Público de Información.

Alineación con el PNEG 2010-2012

Actividad general: VIII.1.1.1

Proporcionar la Información de Interés Nacional, a través de internet, para consulta de toda la sociedad.

Código		H.VIII.1.1.1.6
Nombre de la Ae:		Publicar en Internet la Información de Interés Nacional en las fechas comprometidas en el Calendario de Información de Interés Nacional.
Responsable:		Instituto Nacional de Estadística y Geografía. ▪ Dirección General de Vinculación y Servicio Público de Información.
Entregable concluido:		
1	Nombre:	Reporte de publicaciones de la Información de Interés Nacional.
	Meta:	12 documentos.
	Descripción:	Se integraron 12 reportes de publicaciones de la Información de Interés Nacional.
	Disponibilidad:	Instituto Nacional de Estadística y Geografía. ▪ Dirección General de Vinculación y Servicio Público de Información.

Alineación con el PNEG 2010-2012

Actividad general: VIII.1.1.1

Proporcionar la Información de Interés Nacional, a través de internet, para consulta de toda la sociedad.

Código		H.VIII.1.1.2.1
Nombre de la Ae:		Difundir por medio de Internet y de los Centros de Información del INEGI, los metadatos o especificaciones concretas en la aplicación de las metodologías que se utilizaron en la elaboración de la Información de Interés Nacional.
Responsable:		Instituto Nacional de Estadística y Geografía. ▪ Dirección General de Vinculación y Servicio Público de Información.
Entregable concluido:		
1	Nombre:	Reporte de metadatos y especificaciones en Internet.
	Meta:	12 documentos.
	Descripción:	Se integraron 12 reportes de publicaciones de metadatos y especificaciones en Internet.
	Disponibilidad:	Instituto Nacional de Estadística y Geografía. ▪ Dirección General de Vinculación y Servicio Público de Información.

Alineación con el PNEG 2010-2012

Actividad general: VIII.1.1.2

Difundir los metadatos o especificaciones concretas de la aplicación de las metodologías que se hubieren utilizado en la elaboración de la IIN.

Código		H.VIII.1.1.3.1
Nombre de la Ae:		Difundir por medio de Internet y de los Centros de Información del INEGI, los convenios de intercambio de información que celebra el INEGI con organismos o agencias nacionales o extranjeras.
Responsable:		Instituto Nacional de Estadística y Geografía. ▪ Dirección General de Vinculación y Servicio Público de Información.
Entregable concluido:		
1	Nombre:	Reporte de convenios publicados en Internet.
	Meta:	12 documentos.
	Descripción:	Se integraron 12 reportes de convenios publicados en Internet.
	Disponibilidad:	Instituto Nacional de Estadística y Geografía. ▪ Dirección General de Vinculación y Servicio Público de Información.

Alineación con el PNEG 2010-2012

Actividad general: VIII.1.1.3

Difundir los convenios de intercambio de información que celebra el INEGI con organismos o agencias nacionales o extranjeras.

Código		H.VIII.1.1.5.1
Nombre de la Ae:		Atender las solicitudes de Información de Interés Nacional provenientes del extranjero.
Responsable:		Instituto Nacional de Estadística y Geografía. ▪ Dirección General de Vinculación y Servicio Público de Información.
Entregable concluido:		
1	Nombre:	Reporte de solicitudes atendidas de Información de Interés Nacional provenientes del extranjero.
	Meta:	12 documentos.
	Descripción:	Se integraron 12 reportes de de solicitudes atendidas de Información de Interés Nacional provenientes del extranjero.
	Disponibilidad:	Instituto Nacional de Estadística y Geografía. ▪ Dirección General de Vinculación y Servicio Público de Información.

Alineación con el PNEG 2010-2012

Actividad general: VIII.1.1.5

Atender las solicitudes de Información de Interés Nacional provenientes del extranjero.

Código		H.VIII.1.1.6.1
Nombre de la Ae:		Difundir el Catálogo Nacional de Indicadores a través de Internet y de los Centros de Información del INEGI.
Responsable:		Instituto Nacional de Estadística y Geografía. ▪ Dirección General de Vinculación y Servicio Público de Información.
Entregable concluido:		
1	Nombre:	Reporte de consultas al Catálogo Nacional de Indicadores.
	Meta:	12 documentos.
	Descripción:	Se integraron12 reportes de de consultas al Catálogo Nacional de Indicadores.
	Disponibilidad:	Instituto Nacional de Estadística y Geografía. ▪ Dirección General de Vinculación y Servicio Público de Información.

Alineación con el PNEG 2010-2012

Actividad general: VIII.1.1.6

Difundir el Catálogo Nacional de Indicadores.

Código		H.VIII.1.2.1.1
Nombre de la Ae:		Proporcionar el Servicio Público de Información Estadística y Geográfica del SNIEGI, a través de los Centros de Información del INEGI.
Responsable:		Instituto Nacional de Estadística y Geografía. ▪ Dirección General de Vinculación y Servicio Público de Información.
Entregable concluido:		
1	Nombre:	Reporte de los Centros de Información.
	Meta:	12 documentos.
	Descripción:	Se integraron12 reportes de los Centros de Información del INEGI.
	Disponibilidad:	Instituto Nacional de Estadística y Geografía. ▪ Dirección General de Vinculación y Servicio Público de Información.

Alineación con el PNEG 2010-2012

Actividad general: VIII.1.2.1

Poner a disposición de los usuarios la Información de Interés Nacional, a través de los centros de consulta y comercialización que establezca el INEGI.

Objetivo IX | PNEG 2010-2012

Propiciar el desarrollo y la formación de capital humano de las Unidades del Estado en los temas requeridos por el Sistema Nacional de Información Estadística y Geográfica mediante el diseño e implementación de un esquema que apoye e impulse su consolidación.

Código		H.IX.1.1.1.1
Nombre de la Ae:		Coordinar la integración de las acciones de capacitación y actualización de los servidores públicos de las Unidades del Estado.
Responsable:		Instituto Nacional de Estadística y Geografía. ▪ Dirección General de Coordinación del SNIEG.
Entregable concluido:		
1	**Nombre:**	Programa de capacitación y actualización dirigido a los servidores públicos de las UE 2013.
	Meta:	Documento.
	Descripción:	▪ Coordinación con las Direcciones Generales, Direcciones Regionales y Coordinaciones Estatales del INEGI para la recepción, análisis y depuración de las acciones de capacitación que inscribieron, las cuales se integraron al Programa de capacitación y actualización dirigido a los servidores públicos de las Unidades del Estado 2013, con los eventos de capacitación sobre temática relacionada con el conocimiento y la normatividad del SNIEG. ▪ Programa de capacitación y actualización dirigido a los servidores públicos de las Unidades del Estado 2013.
	Disponibilidad:	Instituto Nacional de Estadística y Geografía. ▪ Dirección General de Coordinación del SNIEG.
2	**Nombre:**	Informe sobre la implementación del programa de capacitación y actualización dirigido a los servidores públicos de las UE 2013.
	Meta:	Documento.
	Descripción:	▪ Informe sobre la implementación del Programa, en el cual se presentan resultados sobre los eventos de capacitación y actualización que las unidades y áreas administrativas del INEGI manifestaron haber realizado a servidores públicos durante 2013, tanto en el ámbito federal como estatal, mediante la concertación de presentaciones, conferencias, cursos, talleres y otras formas de impartición, con el propósito de promover la adecuada interpretación y aplicación de la normatividad aprobada por la Junta de Gobierno del INEGI para el SNIEG, así como el conocimiento del propio Sistema y, de esta forma, coadyuvar así a su fortalecimiento. ▪ Adicionalmente, se detalla información como el total de eventos realizados por temas de normatividad técnica estadística, normatividad técnica geográfica, normatividad de coordinación y conocimiento del SNIEG, la forma en que se impartieron, el número de servidores públicos e instituciones participantes, así como el colectivo de servidores públicos del INEGI que participaron como instructores en Direcciones Generales, Direcciones Regionales y Coordinaciones Estatales.
	Disponibilidad:	Instituto Nacional de Estadística y Geografía. ▪ Dirección General de Coordinación del SNIEG.

Alineación con el PNEG 2010-2012

Actividad general: IX.1.1.1

Capacitar y actualizar a los funcionarios adscritos a las Unidades del Estado, para mejorar su desempeño en beneficio de las Actividades Estadísticas y Geográficas que realiza el propio Sistema.

Objetivo X | PNEG 2010-2012

Implementar un programa de investigación en materia de información estadística y geográfica en colaboración con los principales centros de enseñanza e investigación nacionales e internacionales para apoyar el desarrollo del Sistema Nacional de Información Estadística y Geográfica.

Código		H.X.1.1.1.1
Nombre de la Ae:		Elaborar una propuesta de temas de investigación en materia estadística para convocatorias 2013, del Fondo CONACYT–INEGI.
Responsable:		Instituto Nacional de Estadística y Geografía. ▪ Dirección General de Integración, Análisis e Investigación.
Entregable concluido:		
1	**Nombre:**	Documento con la propuesta de temas de investigación en materia estadística para convocatorias 2013 del Fondo CONACYT–INEGI.
	Meta:	Documento.
	Descripción:	Se integraron las demandas del sector que conforman la Convocatoria 2013-1. Los temas convocados en materia estadística son: ▪ Series de tiempo anuales unificadas y comparables de indicadores macroeconómicos agregados del país y por entidad federativa a partir de la retropolación de la estructura económica y la clasificación de actividades reflejada en el año base más reciente. ▪ Modelos para la mayor desagregación sectorial del PIB por entidad federativa. ▪ Indicador de actividad económica por municipio. ▪ Métodos para la incorporación automática de información proveniente de los registros administrativos de los negocios para la elaboración de estadísticas económicas. ▪ Explotación de "BIG DATA" para las estadísticas oficiales. ▪ Opciones de estadística y geografía participativa (wiki-información). ▪ La convocatoria se encuentra publicada en el sitio oficial del INEGI destinado al Fondo Sectorial CONACYT-INEGI.
	Disponibilidad:	La documentación se encuentra en la carpeta de la primera sesión ordinaria del Comité Técnico y de Administración del Fondo Sectorial CONACYT-INEGI y en el acta correspondiente, resguardados en los archivos de la Secretaría Administrativa del Fondo Sectorial CONACYT-INEGI. El sitio electrónico del Fondo Sectorial CONACYT-INEGI se encuentra disponible en: > http://www.inegi.org.mx/inegi/conacyt/

Alineación con el PNEG 2010-2012

Actividad general: X.1.1.1

Realizar investigaciones sobre nuevas metodologías para la producción y difusión de Información Estadística de Interés Nacional para mejorar el Sistema.

Código		H.X.1.1.1.2
Nombre de la Ae:		Realizar la publicación Realidad, datos y espacio. Revista Internacional de Estadística y Geografía.
Responsable:		Instituto Nacional de Estadística y Geografía. ▪ Dirección General de Integración, Análisis e Investigación.
Entregable concluido:		
1	Nombre:	Revista impresa y electrónica.
	Meta:	3 publicaciones.
	Descripción:	▪ Al cierre de 2013; se realizaron los tres números del año, tanto en su versión impresa como electrónica. Se difunden por correo electrónico a una base de 1 500 académicos, además de la difusión que se lleva a cabo durante los diferentes eventos institucionales. ▪ Este año, la revista se incluyó en el índice LATINDEX, que es un sistema de Información sobre las revistas de investigación científica, técnico-profesionales y de divulgación científica y cultural que se editan en los países de América Latina, el Caribe, España y Portugal; y fue presentada en el Primer Encuentro Iberoamericano de Socioeconomía, en el panel Revistas Iberoamericanas de Desarrollo (6 de diciembre). ▪ La revista fue incorporada al índice CLASE Citas Latinoamericanas en Ciencias Sociales y Humanidades. ▪ Se consiguieron insertos promocionales en las revistas: Coyuntura Demográfica de la SOMEDE; Problemas del Desarrollo del IIEc de la UNAM; en la del IMEF Revista Mexicana de Economía y Finanzas; Casa del Tiempo de la UAM; y en la revista Frontera Norte del Colegio de la Frontera Norte.
	Disponibilidad:	www.inegi.org.mx > http: www.inegi.org.mx/rde/index.html

Alineación con el PNEG 2010-2012

Actividad general: X.1.1.1

Realizar investigaciones sobre nuevas metodologías para la producción y difusión de Información Estadística de Interés Nacional para mejorar el Sistema.

Código		H.X.1.1.1.3
Nombre de la Ae:		Realizar seminarios de Información Estadística.
Responsable:		Instituto Nacional de Estadística y Geografía. ▪ Dirección General de Integración, Análisis e Investigación.
Entregable concluido:		
1	Nombre:	Expediente de cada seminario, incluye: presentaciones, grabaciones y programa del evento.
	Meta:	2 expedientes.
	Descripción:	▪ La "Inauguración del Año Internacional de la Estadística" se llevó cabo de manera conjunta con la AME, CIMAT, IIMAS de la UNAM y otras instituciones, en el marco de las actividades del Año Internacional de la Estadística 2013, en el Museo Universum de la UNAM, el 7 de marzo de 2013. Como parte de las actividades realizadas en 2013, en el marco de esta celebración, se llevó a cabo el "XXVIII Foro Nacional de Estadística". ▪ El seminario: "Las desigualdades y el progreso en México: enfoques, dimensiones y medición", se llevó a cabo de manera conjunta con el Colegio de México, A.C., el 20 y 21 de marzo de 2013. ▪ El seminario: "Bienestar Subjetivo: Su medición y uso en políticas públicas y toma de decisiones en México y Latinoamérica", se llevó a cabo en las instalaciones de FLACSO el 17 y 18 de abril de 2013. ▪ El "Taller de Análisis de la Matriz Insumo-Producto", se realizó entre la FE-UNAM y el INEGI los días 25 y 26 de julio de 2013. ▪ El "XXVIII Foro Nacional de Estadística" realizado entre el INEGI y la AME del 23 al 27 de septiembre de 2013. El Foro se llevó a cabo en el edificio sede del INEGI en la ciudad de Aguascalientes. ▪ El seminario internacional: ""La Contabilidad del Crecimiento y la Productividad Total en México"; realizado el 30 de octubre de 2013, se llevó a cabo en las instalaciones del ITAM, Campus Santa Teresa.
	Disponibilidad:	www.inegi.org.mx > http://www.inegi.org.mx/eventos/2013/Desigualdades/presentacion.aspx > http://www.inegi.org.mx/eventos/2013/Bienestar_subjetivo/presentacion.aspx > http://www.inegi.org.mx/eventos/2013/Taller_Analisis/presentacion.aspx > http://www.inegi.org.mx/eventos/2013/Foro_Estadística/presentacion.aspx > http://www.inegi.org.mx/eventos/2013/contabilidad_mexico/presentacion.aspx

Alineación con el PNEG 2010-2012

Actividad general: X.1.1.1

Realizar investigaciones sobre nuevas metodologías para la producción y difusión de Información Estadística de Interés Nacional para mejorar el Sistema.

Código		H.X.1.1.2.1
Nombre de la Ae:		Elaborar una propuesta de temas de investigación en materia geográfica para convocatorias 2013, del Fondo CONACYT – INEGI
Responsable:		Instituto Nacional de Estadística y Geografía. ▪ Dirección General de Integración, Análisis e Investigación.
Entregable concluido:		
1	Nombre:	Elaborar una propuesta de temas de investigación en materia geográfica para convocatorias 2013, del Fondo CONACYT – INEGI.
	Meta:	Documento.
	Descripción:	Se integraron las demandas del sector que conforman la Convocatoria 2013-1. Los temas convocados en materia geográfica son: ▪ Pertinencia del uso de imágenes satelitales en la elaboración de un catastro 3D. ▪ Integración de percepción remota para el análisis y monitoreo espacio-temporal de la vulnerabilidad del paisaje socio-ecológico ante el cambio ambiental global. ▪ Diseño y desarrollo de un sistema de información para la visualización de variables climáticas y ambientales en México. ▪ Propuesta metodológica para la elaboración de cartografía por tipo de sequías a escala regional que permita establecer áreas de atención prioritaria y de mitigación a los diferentes sectores productivos. ▪ Utilización de datos hiperespectrales y Lídar en caracterización de tipos de vegetación y usos del suelo en zonas estratégicas para la conservación de las selvas tropicales secas y húmedas de México. ▪ Modelo Matemático del Campo Geomagnético para la República Mexicana. ▪ Empleo de datos Lídar para la obtención de cartografía de peligros geológicos escala 1:10 000. ▪ Cartografía de los tipos fondos de la plataforma marina continental mexicana. ▪ Opciones de estadística y geografía participativa (wiki-información). ▪ Integración sintética, didáctica, objetiva y actualizada de las principales características geográficas de México en la publicación que se denomine "Geografía de México". ▪ Evaluación de la representatividad del muestreo en información geográfica de Recursos Naturales.
	Disponibilidad:	La documentación se encuentra en la carpeta de la primera sesión ordinaria del Comité Técnico y de Administración del Fondo Sectorial CONACYT-INEGI y en el acta correspondiente, resguardados en los archivos de la Secretaría Administrativa del Fondo Sectorial CONACYT-INEGI. El sitio electrónico del Fondo Sectorial CONACYT-INEGI se encuentra disponible en: > http://www.inegi.org.mx/inegi/conacyt/

Alineación con el PNEG 2010-2012

Actividad general: X.1.1.2

Realizar investigaciones sobre nuevas metodologías para la producción y difusión de Información Geográfica de Interés Nacional para mejorar el Sistema.

Código		H.X.1.1.2.2
Nombre de la Ae:		Realizar seminarios de Información Geográfica.
Responsable:		Instituto Nacional de Estadística y Geografía. ▪ Dirección General de Integración, Análisis e Investigación.
Entregable concluido:		
1	Nombre:	Expediente de cada seminario, incluye: presentaciones, grabaciones y programa del evento.
	Meta:	Expediente.
	Descripción:	▪ La Conferencia Internacional de Geografía y Medio Ambiente se llevó a cabo del 7 al 9 de octubre de 2013. ▪ En materia geográfica y del medio ambiente, con base en la experiencia del área de Organización de Actividades para la Transmisión y Fortalecimiento del Conocimiento Estadístico y Geográfico; se brindó apoyo a la Dirección General de Geografía y Medio Ambiente para la Conferencia Internacional de Geografía y Medio Ambiente, en la etapa de planeación para la elección de la sede y describiendo el esquema de Seminarios INEGI. Posteriormente, se propusieron un conjunto de moderadores para integrar los diversos paneles del programa. Los apoyos no representaron gasto adicional de recursos financieros.
	Disponibilidad:	> http://cigma2013.mx

Alineación con el PNEG 2010-2012

Actividad general: X.1.1.2

Realizar investigaciones sobre nuevas metodologías para la producción y difusión de Información Geográfica de Interés Nacional para mejorar el Sistema.

Objetivo XI | PNEG 2010-2012

Ampliar y fortalecer espacios de diálogo con entidades federativas y municipios mediante su participación en los órganos colegiados del Sistema Nacional de Información Estadística y Geográfica para armonizar su producción de información estadística y geográfica.

Código		H.XI.1.1.2.1
Nombre de la Ae:		Dar seguimiento a la operación del Comité Estatal de Información Estadística y Geográfica de cada entidad federativa.
Responsable:		Instituto Nacional de Estadística y Geografía. ▪ Dirección General de Coordinación del SNIEG.
Entregable concluido:		
1	**Nombre:**	Informe semestral del Comité Estatal.
	Meta:	47 informes.
	Descripción:	▪ Informes sobre la ejecución de los Programas Estatales de Estadística y Geografía correspondientes al primer semestre de 2013. ▪ Se cuenta con los informes de 29 Comités Estatales de Información Estadística y Geográfica de las siguientes entidades: ▪ Aguascalientes ▪ Baja California ▪ Baja California Sur ▪ Campeche ▪ Colima ▪ Chiapas ▪ Durango ▪ Guanajuato ▪ Guerrero ▪ Hidalgo ▪ Tamaulipas ▪ Jalisco ▪ México ▪ Michoacán ▪ Morelos ▪ Nayarit ▪ Nuevo León ▪ Oaxaca ▪ Puebla ▪ Querétaro ▪ Quintana Roo ▪ San Luis Potosí ▪ Sinaloa ▪ Sonora ▪ Tabasco ▪ Tlaxcala ▪ Veracruz ▪ Yucatán ▪ Zacatecas
	Disponibilidad:	Instituto Nacional de Estadística y Geografía. ▪ Dirección General de Coordinación del SNIEG.

Alineación con el PNEG 2010-2012

Actividad general: XI.1.1.2

Operar y dar seguimiento a los CEIEG.

II. Actividades específicas por concluir

- Subsistema Nacional de Información Demográfica y Social

Objetivo II | PNEG 2010-2012

Contar con la normatividad requerida por el Sistema Nacional de Información Estadística y Geográfica, mediante la elaboración y aplicación de normas, políticas y lineamientos para la coordinación del Sistema, el desarrollo de las Actividades Estadísticas y Geográficas y del Servicio Público de Información Estadística y Geográfica, de acuerdo con estándares nacionales e internacionales y las mejores prácticas en la materia.

Código		A.II.2.1.1.1
Nombre de la Ae:		Elaborar la norma técnica para incorporar la perspectiva de género en los proyectos estadísticos del SNIEG.
Responsable:		Subsistema Nacional de Información Demográfica y Social. ▪ Comité Técnico Especializado de Información con Perspectivade Género. ▪ Instituto Nacional de las Mujeres. ▪ Presidencia de INMUJERES.
Entregable por concluir :		
1	**Nombre:**	Norma técnica para incorporar la perspectiva de género en los proyectos estadísticos del SNIEG.
	Meta:	Documento.
	Causas del incumplimiento:	En la décimo tercera sesión del Comité Técnico Especializado se solicitó conformar un grupo de trabajo sobre la Norma Técnica para Incorporar la Perspectiva de Género en los Proyectos Estadísticos del SNIEG.
	Medidas a implementar:	La actividad se trabajará como parte del programa de trabajo del Comité Técnico Especializado de Información con Perspectiva de Género.

Alineación con el PNEG 2010-2012

Actividad general: II.2.1.1

Elaborar la normatividad de las AEG en materia de Información demográfica y social.

Objetivo V | PNEG 2010-2012

Promover entre los integrantes del Sistema Nacional de Información Estadística y Geográfica la formulación de propuestas de indicadores clave y de Información de Interés Nacional a través de los órganos colegiados para su determinación como tal por la Junta de Gobierno.

Código		A.V.1.1.1.1
Nombre de la Ae:		Elaborar e incorporar Indicadores del Sector Social al Catálogo Nacional de Indicadores.
Responsable:		Subsistema Nacional de Información Demográfica y Social. ▪ Comité Técnico Especializado en Información Estadística y Geográfica de Desarrollo Social . ▪ Secretaría de Desarrollo Social. ▪ Dirección General de Geoestadística y Padrones de Beneficiarios.
Entregable por concluir:		
1	Nombre:	Propuesta de Indicadores.
	Meta:	4 formatos requisitados propuestas de Indicador clave.
	Causas del incumplimiento:	▪ Se enviaron los siguientes indicadores propuestos por la Secretaría de Salud para su revisión e integración al Catálogo Nacional de Indicadores mediante oficio No. DGGPB/612/075/2014: 1. Gasto de bolsillo en salud como porcentaje del gasto total en salud. 2. Porcentaje de hogares con gasto catastrófico en salud por quintil de ingreso. 3. Proporción de niños menores de cinco años con insuficiencia ponderal. ▪ Al cierre del año, se cuenta con toda la documentación de las fichas técnicas de los indicadores, está pendiente que se reciban en el Subsistema Nacional de Información Demográfica y Social, para su revisión e integración al Catálogo Nacional de Indicadores.
	Medidas a implementar:	En 2014 se completará la propuesta de los 4 indicadores y formará parte del programa de trabajo del Comité Técnico Especializado en Información Estadística y Geográfica de Desarrollo Social.

Alineación con el PNEG 2010-2012

Actividad general: V.1.1.1

Elaborar propuestas de Indicadores clave en materia de Información demográfica y social.

Código		A.V.2.1.1.1
Nombre de la Ae:		Generar propuesta de Información de Interés Nacional del Sector Social.
Responsable:		Subsistema Nacional de Información Demográfica y Social. ▪ Comité Técnico Especializado en Información Estadística y Geográfica de Desarrollo Social. ▪ Secretaría de Desarrollo Social. ▪ Dirección General de Geoestadística y Padrones de Beneficiarios.
Entregable por concluir:		
1	Nombre:	Propuesta de Información de Interés Nacional.
	Meta:	Formato requisitado de propuesta de IIN.
	Causas del incumplimiento:	▪ No se concluyó el proceso para proponer la Encuesta Nacional de Salud y Nutrición (ENASUT) como Información de Interés Nacional dentro del periodo especificado. ▪ Tras la revisión y análisis de la propuesta para solicitar que la ENASUT sea considerada Información de Interés Nacional, los integrates el Comité Técnico Especializado de Información Estadística y Geográfica de Desarrollo Social consideran que es necesario un análisis más profundo por parte de la Secretaría de Salud a efecto de valorar si continuará con la solicitud de proponer la ENSANUT como Información de Interés Nacional. (Décimo Cuarta Sesión del Comité efectuada el 4 de diciembre de 2013). ▪ La Secretaría de Salud manifestó que sigue analizando con mayor detalle el contenido de la ENSANUT para continuar la propuesta de la misma como Información de Interés Nacional (Oficio No. 613-DGIS/000078/2014).
	Medidas a implementar:	Esta actividad formará parte del Programa de Trabajo del Comité Técnico Especializado en Información Estadística y Geográfica de Desarrollo Social para el año 2014.

Alineación con el PNEG 2010-2012

Actividad general: V.2.1.1

Elaborar propuestas de Información de Interés Nacional en materia de Información demográfica y social.

- Subsistema Nacional de Información Económica

Objetivo V | PNEG 2010-2012

Promover entre los integrantes del Sistema Nacional de Información Estadística y Geográfica la formulación de propuestas de indicadores clave y de Información de Interés Nacional a través de los órganos colegiados para su determinación como tal por la Junta de Gobierno.

Código		B.V.1.1.2.4
Nombre de la Ae:		Elaborar una propuesta de Indicadores clave del Sector Agropecuario para el Catálogo Nacional de Indicadores.
Responsable:		Subsistema Nacional de Información Económica. ▪ Comité Técnico Especializado de Información Económica del Sector Agroalimentario y Pesquero. ▪ Secretaría de Agricultura, Ganadería, Desarrollo Rural, Pesca y Alimentación. ▪ Dirección General del Servicio de Información Agroalimentaria y Pesquera.
Entregable por concluir:		
1	**Nombre:**	Propuesta de Indicadores clave.
	Meta:	Formato requisitado y documentación complementaria.
	Causas del incumplimiento:	▪ En el marco de las actividades que realiza el Comité Técnico Especializado de Información Económica del Sector Agroalimentario y Pesquero, se integró el grupo de trabajo de indicadores, llevándose a cabo dos reuniones para analizar el tema: 20 de septiembre y 22 de noviembre de 2013. ▪ En dichas reuniones se integró una propuesta de Indicadores Clave, con base en los indicadores estratégicos definidos en el Programa Sectorial de Desarrollo Agropecuario, Pesquero y Alimentario 2013-2018. ▪ Adicionalmente, se elaboró una ruta crítica para concretar la propuesta en el año 2014 y se definieron las Unidades del Estado responsables de requisitar los formatos correspondientes. Las actividades fueron presentadas y aprobadas en la décimo segunda reunión del Comité Técnico Especializado, celebrada el 31 de diciembre de 2013.
	Medidas a implementar:	En el marco de las actividades que desarrolle el Comité Técnico Especializado de Información Económica del Sector Agroalimentario y Pesquero se prevé dar continuidad a las acciones que permitan concluir el entregable durante el 2014.

Alineación con el PNEG 2010-2012

Actividad general: V.1.1.2

Elaborar propuestas de indicadores clave en materia de Información económica.

Objetivo IX | PNEG 2010-2012

Propiciar el desarrollo y la formación de capital humano de las Unidades del Estado en los temas requeridos por el Sistema Nacional de Información Estadística y Geográfica mediante el diseño e implementación de un esquema que apoye e impulse su consolidación.

Código		B.IX.1.1.1.1
Nombre de la Ae:		Organizar el Segundo Taller de Indicadores de Ciencia, Tecnología e Innovación.
Responsable:		Subsistema Nacional de Información Económica. ▪ Comité Técnico Especializado de Estadísticas de Ciencia, Tecnología e Innovación. ▪ Consejo Nacional de Ciencia y Tecnología. ▪ Dirección Adjunta de Planeación y Cooperación Internacional.
Entregable por concluir:		
1	**Nombre:**	Documento del Segundo Taller de Indicadores sobre Ciencia, Tecnología e Innovación.
	Meta:	Documento.
	Causas del incumplimiento:	Problemas de agenda de parte de los organizadores y de algunos ponentes motivaron que el evento se tuviera que reprogramar para el 30 y 31 de enero de 2014.
	Medidas a implementar:	El taller se realizará el 30 y 31 de enero de 2014.

Alineación con el PNEG 2010-2012

Actividad general: IX.1.1.1

Capacitar y actualizar a los funcionarios adscritos a las Unidades del Estado, para mejorar su desempeño en beneficio de las Actividades Estadísticas y Geográficas que realiza el propio Sistema.

- Subsistema Nacional de Información Geográfica y del Medio Ambiente

Objetivo II | PNEG 2010-2012

Contar con la normatividad requerida por el Sistema Nacional de Información Estadística y Geográfica, mediante la elaboración y aplicación de normas, políticas y lineamientos para la coordinación del Sistema, el desarrollo de las Actividades Estadísticas y Geográficas y del Servicio Público de Información Estadística y Geográfica, de acuerdo con estándares nacionales e internacionales y las mejores prácticas en la materia.

Código		C.II.2.1.3.1
Nombre de la Ae:		Elaborar y aplicar lineamientos para el intercambio de información catastral con las Unidades del Estado.
Responsable:		Subsistema Nacional de Información Geográfica y del Medio Ambiente. ▪ Comité Técnico Especializado en Información Catastral y Registral. ▪ Instituto Nacional de Estadística y Geografía ▪ Dirección General de Geografía y Medio Ambiente.
Entregable por concluir:		
1	**Nombre:**	Documento de lineamientos de intercambio de información catastral.
	Meta:	Documento.
	Causas del incumplimiento:	Al cierre del 2013, el documento del Lineamiento técnico para el Intercambio de Información Catastral con fines geográficos presentó un avance de 90%.
	Medidas a implementar:	Para concluir este documento es necesario contar con el proceso de validación por parte del Comité Técnico Especializado en Información Catastral y Registral, por lo que en su próxima sesión, se presentará el documento para su integración final, lo que permitirá concluir el trámite correspondiente para su liberación.

Alineación con el PNEG 2010-2012

Actividad general: II.2.1.3

Elaborar la normatividad de las AEG en materia de Información geográfica.

Objetivo IV | PNEG 2010-2012

Contar con la infraestructura de información que conforme a la Ley del Sistema Nacional de Información Estadística y Geográfica deberá tener el Sistema mediante el trabajo coordinado de sus órganos colegiados para el desarrollo del mismo.

Código		C.IV.1.6.1.1
Nombre de la Ae:		Elaborar el Catálogo Nacional de Sustancias Químicas.
Responsable:		Subsistema Nacional de Información Geográfica y del Medio Ambiente. ▪ Comité Técnico Especializado en Información sobre Emisiones, Residuos y Sustancias Peligrosas. ▪ Secretaría de Medio Ambiente y Recursos Naturales. ▪ Dirección General de Estadística e Información Ambiental.
Entregable por concluir:		
1	**Nombre:**	Catálogo Nacional de Sustancias Químicas.
	Meta:	Documento.
	Causas del incumplimiento:	▪ La Ley General de Cambio Climático, publicada el 6 de junio de 2012, establece en su capitulo tercero la creación del Instituto Nacional de Ecología y Cambio Climático. Con esta disposición, el hasta entonces Instituto Nacional de Ecología comienza un proceso de completa re-estructuración. Este proceso complicó la coordinación dentro del Comité Técnico Especializado, en particular, en el tema de sustancias químicas. Aún con la integración del grupo de trabajo y la definición de tareas, el objetivo no se cumplió. ▪ Al cierre del 2013, la revisión y corrección de la información sobre sustancias químicas que integran el inventario presentó un avance de 98%. Adicionalmente, se completó y validó la información correspondiente a la clasificación química en un 97% y se integró la información ecoo-toxicológica para persistencia, biacumulación y toxicidad a organismos acuáticos, así como la relativa a normas, acuerdos y reglamentos vigentes aplicables.
	Medidas a implementar:	La actividad fue incluida en el Programa Anual de Estadística y Geografía 2014.

Alineación con el PNEG 2010-2012

Actividad general: IV.1.6.1

Desarrollar el Sistema Integrado de Inventarios y Encuestas sobre Recursos Naturales y Medio Ambiente.

Código		C.IV.1.6.1.2
Nombre de la Ae:		Elaborar el Diagnóstico del Inventario Nacional de Residuos Peligrosos.
Responsable:		Subsistema Nacional de Información Geográfica y del Medio Ambiente. ▪ Comité Técnico Especializado en Información sobre Emisiones, Residuos y Sustancias Peligrosas. ▪ Secretaría de Medio Ambiente y Recursos Naturales. ▪ Dirección General de Gestión Integral de Materiales y Actividades Riesgosas.
Entregable por concluir:		
1	**Nombre:**	Diagnóstico del Inventario Nacional de Residuos Peligrosos.
	Meta:	Documento.
	Causas del incumplimiento:	Por cambios en la administración de la Dirección General de Gestión Integral de Materiales y Actividades Riesgosas se solicitó al Comité Técnico Especializado, dada la importancia en la realización del diagnóstico, reprogramar el calendario de trabajo para el año 2014 y replantear algunos aspectos básicos de arranque del proyecto.
	Medidas a implementar:	Se acordó con el Comité Técnico Especializado en Información sobre Emisiones, Residuos y Sustancias Peligrosas la formación de un grupo de trabajo entre INEGI y la Dirección General de Gestión Integral de Materiales y Actividades Riesgosas de la Secretaría de Medio Ambiente y Recursos Naturales para avanzar de forma conjunta.

Alineación con el PNEG 2010-2012

Actividad general: IV.1.6.1

Desarrollar el Sistema Integrado de Inventarios y Encuestas sobre Recursos Naturales y Medio Ambiente.

Código		G.IV.1.8.1.2
Nombre de la Ae:		Generar información de las Cuencas Hidrográficas de México.
Responsable:		Subsistema Nacional de Información Geográfica y del Medio Ambiente. ▪ Instituto Nacional de Estadística y Geografía. ▪ Dirección General de Geografía y Medio Ambiente.
Entregable por concluir:		
1	**Nombre:**	Información de las Cuencas Hidrográficas de México.
	Meta:	10 conjuntos de datos.
	Causas del incumplimiento:	Esta actividad forma parte de los trabajos de la Dirección General de Geografía y Medio Ambiente del Instituto Nacional de Estadística y Geografía.
	Medidas a implementar:	Se considera la conclusión de la actividad durante la primera quincena del mes de febrero de 2014.

Alineación con el PNEG 2010-2012
Actividad general: IV.1.8.1
Integrar la Infraestructura de Datos Espaciales de México.

Objetivo V | PNEG 2010-2012

Promover entre los integrantes del Sistema Nacional de Información Estadística y Geográfica la formulación de propuestas de indicadores clave y de Información de Interés Nacional a través de los órganos colegiados para su determinación como tal por la Junta de Gobierno.

Código		C.V.2.1.3.1
Nombre de la Ae:		Elaborar propuesta de Información de Interés Nacional para la información catastral de la propiedad pública federal.
Responsable:		Subsistema Nacional de Información Geográfica y del Medio Ambiente. ▪ Comité Técnico Especializado en Información Catastral y Registral. ▪ Secretaría de la Función Pública ▪ Presidencia del Instituto de Administración y Avalúos de Bienes Nacionales.
Entregable por concluir:		
1	**Nombre:**	Propuesta de información catastral de la propiedad pública federal para que sea declarada de Interés Nacional.
	Meta:	Formato requisitado de propuesta de IIN.
	Causas del incumplimiento:	La actividad programada fue retirada por parte del Instituto de Administración y Avalúos de Bienes Nacionales en la Séptima Sesión del Comité Técnico Especializado en Información Catastral y Registral de 2013.
	Medidas a implementar:	Acuerdo: Comité Técnico Especializado en Información Catastral y Registral. 7.5. El Instituto de Administración y Avalúos de Bienes Nacionales pospone el compromiso de llevar a cabo para este año el proceso para que se declare la información que corresponde a la propiedad pública federal como de Interés Nacional, lo anterior en virtud de que se encuentra en proceso de integración y normalización de información, además de que aún no se encuentra debidamente validada.

Alineación con el PNEG 2010-2012

Actividad general: V.2.1.3

Elaborar propuestas de Información de Interés Nacional en materia de Información geográfica.

- Instituto Nacional de Estadística y Geografía como Unidad Central Coordinadora del SNIEG

Objetivo XI | PNEG 2010-2012

Ampliar y fortalecer espacios de diálogo con entidades federativas y municipios mediante su participación en los órganos colegiados del Sistema Nacional de Información Estadística y Geográfica para armonizar su producción de información estadística y geográfica.

Código		H.XI.1.2.1.1
Nombre de la Ae:		Elaborar el Programa Estatal de Estadística y Geografía del CEIEG de cada entidad federativa.
Responsable:		Instituto Nacional de Estadística y Geografía. ▪ Dirección General de Coordinación del SNIEG.
Entregable por concluir:		
1	**Nombre:**	Programa Estatal de Estadística y Geografía.
	Meta:	9 documentos.
	Causas del incumplimiento:	No se elaboró el Programa Estatal de Estadística y Geografía del Comité Estatal de Información Estadística y Geográfica del Distrito Federal, dado que no se concretó la instalación del mismo, ya que la Consejería Jurídica del Gobierno del Distrito Federal no ha dado respuesta al proyecto de integración del Comité.
	Medidas a implementar:	La Secretaría de Desarrollo Económico (SEDECO) como instancia de coordinación con el INEGI, espera respuesta en febrero del 2014 para instalar el Comité, proceder a la elaboración del Programa Estatal de Estadística y Geografía correspondiente y concluirlo en el segundo trimestre de 2014.

Alineación con el PNEG 2010-2012

Actividad general: XI.1.2.1

Elaborar los Programas Estatales de Estadística y Geografía de los CEIEG.

III. Actividades específicas sin entregable

- Subsistema Nacional de Información Demográfica y Social

Objetivo II | PNEG 2010-2012

Contar con la normatividad requerida por el Sistema Nacional de Información Estadística y Geográfica, mediante la elaboración y aplicación de normas, políticas y lineamientos para la coordinación del Sistema, el desarrollo de las Actividades Estadísticas y Geográficas y del Servicio Público de Información Estadística y Geográfica, de acuerdo con estándares nacionales e internacionales y las mejores prácticas en la materia.

Código		A.II.2.1.1.2
Nombre de la Ae:		Marco conceptual del Registro Nacional de Alumnos, Maestros y Escuelas (RNAME).
Responsable:		Subsistema Nacional de Información Demográfica y Social. ▪ Comité Técnico Especializado de Información Educativa. ▪ Secretaría de Educación Pública. ▪ Subsecretaría de Planeación y Evaluación de Políticas Educativas.
Entregable sin generar:		
1	Nombre:	Documento que describe los elementos conceptuales del Sistema de los Registros de Alumnos, Maestros y Escuelas.
	Meta:	Documento.
	Causas del incumplimiento:	▪ La Unidad del Estado responsable no reportó información sobre el avance realizado en la generación del entregable. ▪ La Reforma Educativa aprobada prevé la creación del Sistema de Información y Gestión Educativa (SIGED), para ello se llevó a cabo el Censo de Escuelas, Maestros y Alumnos de Educación Básica y Especial (CEMABE).

Alineación con el PNEG 2010-2012

Actividad general: II.2.1.1

Elaborar la normatividad de las AEG en materia de Información demográfica y social.

Objetivo V | PNEG 2010-2012

Promover entre los integrantes del Sistema Nacional de Información Estadística y Geográfica la formulación de propuestas de indicadores clave y de Información de Interés Nacional a través de los órganos colegiados para su determinación como tal por la Junta de Gobierno.

Código		A.V.1.1.1.2
Nombre de la Ae:		Elaborar propuesta de Indicadores clave sobre el entorno de la vivienda.
Responsable:		Subsistema Nacional de Información Demográfica y Social. ▪ Comité Técnico Especializada de Vivienda. ▪ Comisión Nacional de Vivienda. ▪ Dirección General de la CONAVI.
Entregable sin generar:		
1	Nombre:	Formato requisitado de propuesta de Indicador clave sobre el entorno de la vivienda.
	Meta:	Indicador.
	Causas del incumplimiento:	▪ Durante el 2013 se realizaron cambios al interior de la Comisión Nacional de Vivienda, particularmente del Director General, lo que retrasó la convocatoria para reanudar las actividades del Comité Técnico Especializado de Vivienda. ▪ El 13 de diciembre de 2013 se reinstaló el Comité Técnico Especializado de Vivienda, situación que impidió el avance planeado. ▪ No se tiene contemplado realizar este trabajo para el próximo año.

Alineación con el PNEG 2010-2012

Actividad general: V.1.1.1

Elaborar propuestas de Indicadores clave en materia de Información demográfica y social.

4. Otros resultados relevantes para el SNIEG

En el marco de los resultados obtenidos de la ejecución del PAEG 2012, en el cual se generaron entregables que al cierre del periodo de su vigencia se encontraban en proceso de aprobación por parte de la Junta de Gobierno del INEGI, o bien que fueron aprobados por la misma pero el Acuerdo fue publicado en el DOF hasta el año 2013, se destaca la incorporación de 69 Indicadores Clave al Catálogo Nacional de Indicadores, así como la determinación de cinco proyectos de información estadística y geográfica como Información de Interés Nacional.

Adicionalmente, también durante 2013 la Junta de Gobierno del Instituto aprobó 13 Indicadores Clave y un proyecto de información geográfica como Información de Interés Nacional.

En este sentido, en total durante el 2013 se incorporaron 82 Indicadores Clave al Catálogo Nacional de Indicadores y se amplió la disponibilidad de Información de Interés Nacional, al cumplir con esta condición 6 proyectos de información, tanto estadística como geográfica. Si bien, estos resultados no estaban programados al interior del PAEG 2013, contribuyen a las etapas de desarrollo y consolidación del Sistema.

Nueva Información de Interés Nacional (IIN) e Indicadores Clave (IC)

A. Resultados derivados de la ejecución del PAEG 2012, cuyo Acuerdo fue publicado en el DOF en 2013.

Producto	Sistema de Información sobre Nacimientos en el marco del sector salud.
Descripción:	La Junta de Gobierno del INEGI, mediante el Acuerdo No. 4ª/XI/2013, en la Cuarta Sesión, celebrada el 9 de mayo de 2013, determinó como Información de Interés Nacional al Sistema de Información sobre Nacimientos en el marco del sector salud, en consideración a que la propuesta presentada cumple con los cuatro criterios establecidos en el artículo 78 de la Ley del SNIEG. ▪ El Acuerdo fue publicado en el DOF el 23 de mayo de 2013.
Responsable:	Subsistema Nacional de Información Demográfica y Social. ▪ Comité Técnico Especializado Sectorial en Salud. ▪ Secretaría de Salud.
Disponibilidad:	
www.snieg.mx Información de Interés Nacional > Relación de Información de Interés Nacional.	

Alineación con el PNEG 2010-2012

Actividad general: V.2.1.1

Elaborar propuestas de IIN materia de información demográfica y social.

Producto	Encuesta Nacional de Empresas Constructoras.
Descripción:	La Junta de Gobierno del INEGI, mediante el Acuerdo No. 7ª/VI/2013, aprobado en la Séptima Sesión 2013, celebrada el 14 de agosto de 2013 como Información de Interés Nacional a la Encuesta Nacional de Empresas Constructoras en consideración a que la propuesta presentada cumple con los cuatro criterios establecidos en el artículo 78 de la Ley del SNIEG. ▪ El Acuerdo fue publicado en el DOF el 28 de agosto de 2013.
Responsable:	Subsistema Nacional de Información Económica. ▪ Instituto Nacional de Estadística y Geografía.
Disponibilidad:	
www.snieg.mx Información de Interés Nacional > Relación de Información de Interés Nacional.	

Alineación con el PNEG 2010-2012

Actividad general: V.2.1.2

Elaborar propuestas de IIN materia de información económica.

Producto	Origen y destino de la energía a nivel nacional.
Descripción:	La Junta de Gobierno del INEGI, mediante el Acuerdo No. 6ª/VIII/2013, aprobado en la Sexta Sesión 2013, celebrada el 17 de julio de 2013, como Información de Interés Nacional al conjunto de estadísticas denominado Origen y destino de la energía a nivel nacional en consideración a que la propuesta presentada cumple con los cuatro criterios establecidos en el artículo 78 de la Ley del SNIEG. ▪ El Acuerdo fue publicado en el DOF el 16 de agosto de 2013.
Responsable:	Subsistema Nacional de Información Geográfica y del Medio Ambiente ▪ Comité Técnico Especializado de Información del Sector Energético. ▪ Secretaría de Energía.
Disponibilidad:	
www.snieg.mx Información de Interés Nacional > Relación de Información de Interés Nacional.	
Producto	Información Topográfica escala 1:50 000.
Descripción:	La Junta de Gobierno del INEGI, mediante el Acuerdo 10ª/IX/2013, aprobado en la Décima Sesión 2013, celebrada el 13 de noviembre de 2013 como Información de Interés Nacional a la Información Topográfica escala 1:50 000 y sus actualizaciones en consideración a que la propuesta presentada cumple con los cuatro criterios establecidos en el artículo 78 de la Ley del SNIEG. ▪ El Acuerdo fue publicado en el DOF el 02 de diciembre de 2013.
Responsable:	Subsistema Nacional de Información Geográfica y del Medio Ambiente ▪ Comité Técnico Especializado de Información Geográfica Básica. ▪ Instituto Nacional de Estadística y Geografía.
Disponibilidad:	
www.snieg.mx Información de Interés Nacional > Relación de Información de Interés Nacional.	
Producto	Carta de Uso del Suelo y Vegetación escala 1:250 000.
Descripción:	La Junta de Gobierno del INEGI, mediante el Acuerdo 10ª/X/2013, aprobado en la Décima Sesión 2013, celebrada el 13 de noviembre de 2013, como Información de Interés Nacional a la información sobre la Carta de Uso del Suelo y Vegetación escala 1:250 000 en consideración a que la propuesta presentada cumple con los cuatro criterios establecidos en el artículo 78 de la Ley del SNIEG. El Acuerdo fue publicado en el DOF el 02 de diciembre de 2013.
Responsable:	Subsistema Nacional de Información Geográfica y del Medio Ambiente ▪ Comité Técnico Especializado Información de Uso del Suelo, Vegetación y Recursos Forestales. ▪ Instituto Nacional de Estadística y Geografía.
Disponibilidad:	
www.snieg.mx Información de Interés Nacional > Relación de Información de Interés Nacional.	

Alineación con el PNEG 2010-2012

Actividad general: V.2.1.3

Elaborar propuestas de IIN materia de información geográfica y del medio ambiente.

Producto	Indicador Clave: Razón de médicos en instituciones públicas de salud en contacto con el paciente por cada mil habitantes.
Descripción:	La Junta de Gobierno del INEGI aprobó mediante el Acuerdo No. 9ª/III/2012, en la Novena Sesión 2012, celebrada el 26 de noviembre de 2012, la inclusión del Indicador Clave en materia de salud al Catálogo Nacional de Indicadores, el cual fue publicado en el DOF el 23 de mayo de 2013: ▪ Razón de médicos en instituciones públicas de salud en contacto con el paciente por cada mil habitantes.
Responsable:	Subsistema Nacional de Información Demográfica y Social. ▪ Comité Técnico Especializado Sectorial en Salud. ▪ Secretaría de Salud.
Disponibilidad:	
www.snieg.mx Catálogo Nacional de Indicadores > Relación de Indicadores.	

Producto	Indicadores Clave: Índice de rezago social e Índice de tendencia laboral de la pobreza.
Descripción:	La Junta de Gobierno del INEGI aprobó mediante el Acuerdo No. 4ª/X/2013, en la Cuarta Sesión 2013, celebrada el 9 de mayo de 2013, la inclusión de dos Indicadores Clave en materia de pobreza al Catálogo Nacional de Indicadores, mismo que fue publicado en el DOF el 23 de mayo de 2013: 1. Índice de Rezago social. 2. Índice de la Tendencia laboral de la pobreza.
Responsable:	Subsistema Nacional de Información Demográfica y Social. ▪ Comité Técnico Especializado de Información Estadística y Geográfica de Desarrollo Social. ▪ Consejo Nacional de Evaluación de la Política de Desarrollo Social.
Disponibilidad:	
www.snieg.mx Catálogo Nacional de Indicadores > Relación de Indicadores.	
Producto	Indicadores Clave en materia de trabajo y previsión social.
Descripción:	La Junta de Gobierno del INEGI aprobó mediante el Acuerdo 4ª/IX/2013, en la Cuarta Sesión 2013, celebrada el 9 de mayo de 2013, la inclusión de 16 Indicadores Clave materia de trabajo y previsión social al Catálogo Nacional de Indicadores, mismo que fue publicado en el DOF el 23 de mayo de 2013: 1. Índice de puestos de trabajo registrados en el IMSS. 2. Índice del salario real de cotización al IMSS. 3. Porcentaje de asalariados que ganan hasta tres salarios mínimos reales. 4. Mediana del Ingreso mensual real de los ocupados. 5. Tasa de participación. 6. Tasa de desocupación. 7. Tasa de trabajo asalariado. 8. Tasa de ocupación agropecuaria. 9. Tasa de ocupación en la industria manufacturera. 10. Tasa de ocupación en el comercio. 11. Tasa de ocupación en los servicios (excluye comercio). 12. Índice global de productividad laboral de la economía. 13. Índice de productividad laboral en las manufacturas. 14. Índice de productividad laboral en el comercio. 15. Índice de costo unitario de la mano de obra en las manufacturas. 16. Índice de costo unitario de la mano de obra en el comercio.
Responsable:	Subsistema Nacional de Información Demográfica y Social. ▪ Comité Técnico Especializado de Estadísticas del Trabajo y Previsión Social. ▪ Instituto Nacional de Estadística y Geografía. ▪ Secretaría del Trabajo y Previsión Social.
Disponibilidad:	
www.snieg.mx Catálogo Nacional de Indicadores > Relación de Indicadores.	
Producto	Indicadores Clave del sector educativo.
Descripción:	La Junta de Gobierno del INEGI aprobó mediante el Acuerdo 10ª/IV/2012, en la Décima Sesión 2012, celebrada el 29 de noviembre de 2012, la inclusión de 7 Indicadores Clave sobre el Sector Educativo al Catálogo Nacional de Indicadores, mismo que fue publicado en el DOF el 13 de agosto de 2013: 1. Tasa neta de cobertura por nivel de escolaridad. 2. Cobertura en educación superior. 3. Gasto nacional en educación total como porcentaje del PIB. 4. Gasto público por alumno según nivel y tipo educativo. 5. Eficiencia terminal en educación media superior. 6. Tasa de absorción en educación según nivel de escolaridad. 7. Tasa de absorción en educación superior.
Responsable:	Subsistema Nacional de Información Demográfica y Social. ▪ Comité Técnico Especializado de Información Educativa. ▪ Secretaría de Educación Pública.
Disponibilidad:	
www.snieg.mx Catálogo Nacional de Indicadores > Relación de Indicadores.	

Producto	Indicadores Clave con perspectiva de género.
Descripción:	La Junta de Gobierno del INEGI aprobó mediante el Acuerdo No. 11ª/VIII/2013, en la Décima Primera Sesión 2013, celebrada el 10 de diciembre de 2013, la inclusión de 4 Indicadores Clave con perspectiva de género al Catálogo Nacional de Indicadores, mismo que fue publicado en el DOF el 31 de diciembre de 2013: 1. Prevalencia de la violencia contra mujeres de 15 años y más a lo largo de su vida. 2. Prevalencia de violencia física y/o sexual contra las mujeres de 15 años y más por parte de su pareja en los últimos 12 meses. 3. Tasa bruta anual de defunciones por homicidio de mujeres. 4. Valor del trabajo no remunerado de los hogares respecto del PIB.
Responsable:	Subsistema Nacional de Información Demográfica y Social. ▪ Comité Técnico Especializado de Información con Perspectiva de Género. ▪ Instituto Nacional de las Mujeres.
Disponibilidad:	
www.snieg.mx Catálogo Nacional de Indicadores > Relación de Indicadores.	

Alineación con el PNEG 2010-2012

Actividad general: V.1.1.1

Elaborar propuestas de Indicadores clave en materia de Información demográfica y social.

Producto	Indicadores Clave en materia de ciencia, tecnología e innovación
Descripción:	La Junta de Gobierno del INEGI aprobó mediante el Acuerdo 6ª/XVI/2013, en la Sexta Sesión 2013, celebrada el 17 de julio de 2013, la inclusión de 5 Indicadores Clave en materia de Ciencia, Tecnología e Innovación al Catálogo Nacional de Indicadores, mismo que fue publicado en el DOF el 15 de agosto de 2013: 1. Gasto en investigación y desarrollo tecnológico como porcentaje del PIB. 2. Investigadores por cada 1000 personas de la PEA. 3. Empresas con innovación tecnológica como porcentaje del total. 4. Artículos científicos publicados por cada millón de habitantes. 5. Usuarios de internet de seis años y más como proporción de la población total de seis años y más.
Responsable:	Subsistema Nacional de Información Económica. ▪ Comité Técnico Especializado Estadísticas de Ciencia, Tecnología e Innovación. ▪ Consejo Nacional de Ciencia y Tecnología.
Disponibilidad:	
www.snieg.mx Catálogo Nacional de Indicadores > Relación de Indicadores.	
Producto	Indicadores Clave en materia de la Balanza Comercial de Mercancías de México.
Descripción:	La Junta de Gobierno del INEGI aprobó mediante el Acuerdo 6ª/XVII/2013, en la Sexta Sesión 2013, celebrada el 17 de julio de 2013, la inclusión de 10 Indicadores Clave en materia de Balanza Comercial de Mercancías de México al Catálogo Nacional de Indicadores, mismo que fue publicado en el DOF el 15 de agosto de 2013: 1. Participación de las exportaciones petroleras en las exportaciones totales. 2. Valor de las exportaciones petroleras. 3. Participación de las exportaciones manufactureras en las exportaciones totales. 4. Valor de las exportaciones manufactureras. 5. Participación de las importaciones de bienes de consumo en las importaciones totales. 6. Valor de las importaciones de bienes de consumo. 7. Participación de las importaciones de bienes intermedios en las importaciones totales. 8. Valor de las importaciones de bienes intermedios. 9. Participación de las importaciones de bienes de capital en las importaciones totales. 10. Valor de las importaciones de bienes de capital.
Responsable:	Subsistema Nacional de Información Económica. ▪ Comité Técnico Especializado Estadísticas de Comercio Exterior. ▪ Banco de México.

Disponibilidad:	
www.snieg.mx Catálogo Nacional de Indicadores > Relación de Indicadores.	
Producto	Indicadores Clave macroeconómicos.
Descripción:	La Junta de Gobierno del INEGI aprobó mediante el Acuerdo 7ª/VII/2013, en la Séptima Sesión 2013, celebrada el 14 de agosto de 2013 la inclusión de 19 Indicadores Clave macroeconómicos al Catálogo Nacional de Indicadores, mismo que fue publicado en el DOF el 28 de agosto de 2013: 1. Ingresos presupuestarios del Sector Público como porcentaje del PIB. 2. Ingresos tributarios no petroleros como porcentaje del PIB. 3. Crecimiento real del gasto público. 4. Gasto en desarrollo social como porcentaje del PIB. 5. Deuda neta del sector público federal como porcentaje del PIB. 6. Balance público como porcentaje del PIB. 7. Requerimientos financieros del sector público como porcentaje del PIB. 8. Saldo histórico de los requerimientos financieros del Sector Público como porcentaje del PIB. 9. Saldo de la cuenta corriente de la balanza de pagos como proporción del PIB. 10. Saldo de la cuenta financiera de la balanza de pagos como proporción del PIB. 11. Variación de las Reservas internacionales. 12. Tipo de cambio Fix. 13. Inversión extranjera directa. 14. Crecimiento real del PIB. 15. Crecimiento de la inversión bruta fija. 16. Crecimiento del consumo privado. 17. Costos ambientales como proporción del PIB. 18. PIB per cápita. 19. Inflación.
Responsable:	Subsistema Nacional de Información Económica. ▪ Comité Técnico Especializado Estadísticas Macroeconómicas y Cuentas Nacionales. ▪ Banco de México. ▪ Instituto Nacional de Estadística y Geografía. ▪ Secretaría de Economía. ▪ Secretaría de Hacienda y Crédito Público.
Disponibilidad:	
www.snieg.mx Catálogo Nacional de Indicadores > Relación de Indicadores.	

Alineación con el PNEG 2010-2012

Actividad general: V.1.1.2

Elaborar propuestas de Indicadores clave en materia de Información económica.

Producto	Indicadores Clave en materia de atmósfera.
Descripción:	La Junta de Gobierno del INEGI aprobó mediante el Acuerdo No. 9ª/VI/2012, en la Novena Sesión 2012, celebrada el 26 de noviembre de 2012, la inclusión de Indicadores Clave en materia de atmósfera al Catálogo Nacional de Indicadores, mismo que fue publicado en el DOF el 13 de agosto de 2013: 1. Consumo nacional de sustancias agotadoras del ozono estratosférico. 2. Emisión nacional de contaminantes criterio.
Responsable:	Subsistema Nacional de Información Geográfica y del Medio Ambiente. ▪ Comité Técnico Especializado de Información sobre Emisiones, Residuos y Sustancias Peligrosas ▪ Secretaría de Medio Ambiente y Recursos Naturales.
Disponibilidad:	
www.snieg.mx Catálogo Nacional de Indicadores > Relación de Indicadores.	

B. Los siguientes resultados no forman parte del Programa Anual de Estadística y Geografía 2013, pero impulsan las etapas de desarrollo y consolidación del SNIEG.

Producto	Indicadores Clave en materia de turismo.
Descripción:	La Junta de Gobierno del INEGI aprobó mediante el Acuerdo No. 11ª/V/2013, en la Décima Primera Sesión 2013, celebrada el 10 de diciembre de 2013, la inclusión de 7 Indicadores Clave en materia de Turismo al Catálogo Nacional de Indicadores, mismo que fue publicado en el DOF el 31 de diciembre de 2013: 1. Crecimiento real del Producto Interno Bruto Turístico. 2. Crecimiento del Indicador Trimestral del Producto Interno Bruto Turístico. 3. Crecimiento del Indicador Trimestral del Consumo Turístico Interno. 4. Ingresos por visitantes internacionales. 5. Ingresos por turistas internacionales vía aérea. 6. Número de turistas internacionales. 7. Número de turistas internacionales vía aérea.
Responsable:	Subsistema Nacional de Información Económica. ▪ Comité Técnico Especializado de Estadísticas Económicas del Sector Turismo. ▪ Banco de México ▪ Instituto Nacional de Estadística y Geografía.
Disponibilidad:	
www.snieg.mx Catálogo Nacional de Indicadores > Relación de Indicadores.	
Producto	Indicadores Clave en materia de la Balanza Comercial de Mercancías de México.
Descripción:	La Junta de Gobierno del INEGI aprobó mediante el Acuerdo No. 11ª/VI/2013, en la Décima Primera Sesión 2013, celebrada el 10 de diciembre de 2013, la inclusión de 6 Indicadores Clave en materia de Balanza Comercial de Mercancías de México al Catálogo Nacional de Indicadores, mismo que fue publicado en el DOF el 31 de diciembre de 2013: 1. Exportaciones totales 2. Importaciones totales 3. Saldo de la Balanza Comercial de Mercancías de México 4. Importaciones petroleras 5. Participación de las exportaciones hacia Estados Unidos en las exportaciones totales 6. Participación de las exportaciones no petroleras hacia Estados Unidos en las exportaciones totales no petroleras
Responsable:	Subsistema Nacional de Información Económica. ▪ Comité Técnico Especializado de Estadísticas de Comercio Exterior. ▪ Banco de México. ▪ Instituto Nacional de Estadística y Geografía. ▪ Secretaría de Economía. ▪ Servicio de Administración Tributaria.
Disponibilidad:	
www.snieg.mx Catálogo Nacional de Indicadores > Relación de Indicadores.	

Alineación con el PNEG 2010-2012

Actividad general: V.1.1.2

Elaborar propuestas de Indicadores clave en materia de Información económica.

Capítulo II
Informe de Actividades de los Comités de los Subsistemas Nacionales de Información

Introducción

En el marco de las disposiciones de la LSNIEG, el Sistema Nacional de Información Estadística y Geográfica (SNIEG) se integra por el Consejo Consultivo Nacional, el Instituto Nacional de Estadística y Geografía (INEGI) y los cuatro Subsistemas Nacionales de Información (SNI), siguientes:

- SNI Demográfica y Social
- SNI Económica
- SNI Geográfica y del Medio Ambiente
- SNI Gobierno, Seguridad Pública e Impartición de Justicia

En cada Subsistema existe un Comité Ejecutivo (CE) y un determinado número de Comités Técnicos Especializados (CTE) necesarios para contribuir a su desarrollo. En el ámbito de las funciones que les corresponden, estos órganos colegidos se constituyen en instancias de participación de las Unidades del Estado que realizan actividades para promover la producción, integración, difusión y conservación de información estadística y geográfica.

Los Comités Ejecutivos participan en la coordinación interinstitucional y en la aplicación en las Unidades del Estado de las políticas, estrategias y acciones que se acuerden durante las sesiones realizadas para efectuar las actividades estadísticas y geográficas que se requiera para desarrollar el Sistema.

Por su parte, los Comités Técnicos Especializados (CTE) son instancias colegiadas de participación y consulta, creadas por Acuerdo de la Junta de Gobierno del INEGI para apoyar al Subsistema Nacional de Información al que se encuentran adscritos en los términos del mencionado Acuerdo. Durante el 2013, la Junta de Gobierno aprobó la creación de 5 CTE y canceló dos, por lo que al cierre de este año se cuenta con un total de 36 CTE, de los cuales tres están en proceso de instalación.

En ese contexto, en cumplimiento de lo establecido en el Artículo 86, fracción II de la LSNIEG y para dar continuidad al Informe 2012 presentado el año pasado, se elaboró el presente Informe 2013 que refiere para cada uno de los cuatro SNI la forma en que están conformados los CE respectivos, sus características de operación y las actividades realizadas, así como los apartados correspondientes a las actividades efectuadas por los Comités Técnicos Especializados para apoyar el desarrollo de cada uno de los Subsistemas Nacionales de Información.

1. Subsistema Nacional de Información Demográfica y Social

1.1 Objetivo

Producir, integrar y difundir información sobre los temas de población y dinámica demográfica, salud, educación, empleo, distribución del ingreso y pobreza, y vivienda.

1.2 Comité Ejecutivo del SNIDS

En el 2013 participaron en el Comité:

1.2.1 Integrantes

Unidad del Estado	Área designada	Puesto en el Comité
INEGI	Vicepresidencia de la Junta de Gobierno del INEGI	Presidente
INEGI	Dirección General de Estadísticas Sociodemográficas	Secretario Técnico
INEGI	Dirección General de Coordinación del Sistema Nacional de Información Estadística y Geográfica	Secretario Ejecutivo
SEGOB	Secretaría General del Consejo Nacional de Población	Vocal
STPS	Subsecretaría de Empleo y Productividad Laboral	Vocal
SEDESOL	Dirección General de Geoestadística y Padrones de Beneficiarios	Vocal
SALUD	Subsecretaría de Integración y Desarrollo del Sector Salud	Vocal
SEP	Subsecretaría de Planeación y Evaluación de Políticas Educativas	Vocal
SEDATU, CTEV	Subsecretaría de Desarrollo Urbano y Vivienda; Presidente del CTE de Vivienda	Invitado
Presidencia de la República, CTESIODM	Jefe de la Unidad de Proyectos Estratégicos; Presidente del CTE del Sistema de Información de los Objetivos de Desarrollo del Milenio	Invitado
CONACULTA, CTEIC	Presidencia del Consejo Nacional para la Cultura y las Artes; Presidente del CTE de Información Cultural	Invitado
INMUJERES	Presidencia del Instituto Nacional de las Mujeres	Invitada
CONADIS, CTEID	Dirección General del Consejo Nacional para el Desarrollo y la Inclusión de las Personas con Discapacidad; Presidente del CTE en Información sobre Discapacidad	Invitado
IMJUVE, CTEIJ	Dirección General del Instituto Mexicano de la Juventud; Presidente del CTE en Información de Juventud	Invitado
CONADE, CTEICFD	Dirección General de la Comisión Nacional de Cultura Física y Deporte; Presidente del CTE de Información de Cultura Física y Deporte	Invitado

1.2.2 Operación

Durante 2013, el Comité Ejecutivo (CE) del SNIDS sesionó en las siguientes fechas:

Comité Ejecutivo SNI	Sesiones en el 2013		
Demográfica y Social	19/abr.	2/jul.	20/nov.

La operación en el marco de las sesiones del CE, se plasma en acuerdos consignados en las actas respectivas. En el siguiente recuadro se muestra el total de acuerdos y su clasificación al cierre de 2013.

Comité Ejecutivo SNI	Acuerdos		
	Total	Atendidos	En proceso
Demográfica y Social	27	25	2

1.2.3 Temas abordados

Los aspectos atendidos y acordados por los CE de los SNI tienen el propósito de promover el desarrollo de los temas, funciones y tareas que le corresponden, mediante las siguientes actividades realizadas durante el año 2013.

Programas del SNIEG

En la sesión del CE del SNIDS que tuvo lugar el 19 de abril de 2013, se presentó el contenido del Programa Anual de Estadística y Geografía (PAEG) 2013 y en su sesión del 20 de noviembre, se informó sobre los resultados del monitoreo del PAEG al tercer trimestre de 2013, con la finalidad de informar los avances en las Actividades específicas que las Unidades del Estado pertenecientes al SNIEG, se plantearon desarrollar durante el año. Asimismo, en esta última sesión se dieron a conocer las actividades del SNIDS contenidas en el PAEG 2014.

Información de Interés Nacional

La Estadística de Nacimientos Ocurridos, propuesta por el Comité Técnico Especializado Sectorial en Salud, en la sesión del CE del 8 de noviembre de 2012, fue aprobada por la Junta de Gobierno del INEGI, el 9 de mayo de 2013 y publicada en el Diario Oficial de la Federación (DOF) el 23 de mayo del mismo año, como Sistema de Información sobre Nacimientos en el marco del sector salud.

Indicadores Clave

Como parte de las actividades realizadas para incluir Indicadores Clave en el Catálogo Nacional de Indicadores (CNI), durante 2013 se aprobó lo siguiente:

Indicadores Clave propuestos por el Comité Técnico Especializado de Información con Perspectiva de Género en la sesión del CE del SNIDS llevada a cabo el 20 de noviembre de 2013, los cuales fueron aprobados por la Junta de Gobierno el 10 de diciembre de 2013, para formar parte del CNI y se publicaron en el DOF el 31 de diciembre del mismo año:

- Prevalencia de la violencia contra mujeres de 15 años y más a lo largo de su vida.
- Prevalencia de violencia física y/o sexual contra las mujeres de 15 años y más por parte de su pareja en los últimos 12 meses.
- Tasa bruta anual de defunciones por homicidio de mujeres.
- Valor del trabajo no remunerado de los hogares respecto del PIB.

Indicadores Clave propuestos por el Comité Técnico Especializado de Estadísticas del Trabajo y Previsión Social en la sesión del CE del SNIDS llevada a cabo el 20 de noviembre de 2013, mismos que fueron aprobados por la Junta de Gobierno el 10 de diciembre de 2013, para formar parte del CNI, estando en proceso su publicación en el DOF:

- Tasa de Informalidad Laboral 1 (TIL 1).
- Tasa de Ocupación en el Sector Informal 2 (TOSI 2).

En el caso de 17 IC propuestos por el Comité Técnico Especializado de Estadísticas del Trabajo y Previsión Social al CE del SNIDS en el año 2012, 16 de ellos fueron aprobados por la Junta de Gobierno para formar parte del CNI el 9 de mayo de 2013 y fueron publicados en el DOF el 23 de mayo de 2013:

- Tasa de participación.
- Tasa de desocupación.
- Tasa de trabajo asalariado.
- Tasa de ocupación agropecuaria.
- Tasa de ocupación en la industria manufacturera.
- Tasa de ocupación en el comercio.
- Tasa de ocupación en los servicios (excluye comercio)
- Índice de puestos de trabajo registrados en el IMSS.

- Índice del salario real de cotización al IMSS.
- Porcentaje de asalariados que ganan hasta tres salarios mínimos reales.
- Mediana del ingreso mensual real de los ocupados.
- Índice global de productividad laboral de la economía.
- Índice de productividad laboral en las manufacturas.
- Índice de productividad laboral en el comercio.
- Índice de costo unitario de la mano de obra en las manufacturas.
- Índice de costo unitario de la mano de obra en el comercio.

En el caso de tres IC propuestos por el Comité Técnico Especializado de Información Estadística y Geográfica de Desarrollo Social al CE del SNIDS en el año 2012, dos de ellos fueron aprobados por la Junta de Gobierno para formar parte del CNI el 9 de mayo de 2013 y fueron publicados en el DOF el 23 de mayo de 2013:

- Indicador Clave de Rezago Social.
- Indicador Clave de Tendencia Laboral de la Pobreza.

Otras actividades en el marco del CE

El 17 de julio de 2013 la Junta de Gobierno aprobó la creación del Comité Técnico Especializado en Información de Juventud, lo cual fue propuesto en la sesión del CE, el 8 de noviembre de 2012, con el objetivo general de ser la instancia de coordinación interinstitucional donde se identifiquen y desarrollen acciones conjuntas para la captación, integración, producción, procesamiento, sistematización y difusión de la información que sirvan de base para la consolidación del Sistema Nacional de Información de Juventud y su vinculación con el Sistema Nacional de Información Estadística y Geográfica.

En la sesión del CE del 2 de julio de 2013, se presentó la propuesta para la creación del Comité Técnico Especializado de Información de Cultura Física y Deporte, con el objetivo general de ser la instancia de coordinación interinstitucional donde se identifiquen y desarrollen acciones conjuntas para la captación, integración, producción, procesamiento, sistematización y difusión de la información que sirvan de base para la consolidación del SNIEG. Esta propuesta fue aprobada por la Junta de Gobierno del INEGI, el 17 de julio de 2013.

En la sesión del CE del 2 de julio de 2013, en atención a la solicitud del Presidente del Comité Técnico Especializado en Información sobre Discapacidad, se presentó la propuesta de modificación al Acuerdo de creación de dicho Comité, con el objetivo general de ser la instancia de coordinación interinstitucional donde se identifiquen y desarrollen acciones conjuntas para la captación, integración, producción, procesamiento, sistematización y difusión de la información que sirvan de base para la consolidación del Sistema Nacional de Información sobre Discapacidad y su vinculación con el SNIEG. Esta propuesta fue aprobada por la Junta de Gobierno del INEGI, el 17 de julio de 2013.

El 16 de agosto de 2013, a solicitud de la Presidenta del Comité Técnico Especializado de Población y Dinámica Demográfica, se sometió a consideración de los integrantes del CE, la propuesta de modificación al Acuerdo de creación de dicho Comité, con el objetivo general de ser la instancia de coordinación interinstitucional donde se identifiquen y desarrollen acciones conjuntas para la captación, integración, producción, procesamiento, sistematización y difusión de la información sobre la población y la dinámica demográfica y su vinculación con el SNIEG. Esta propuesta fue aprobada por la Junta de Gobierno del INEGI, el 27 de septiembre de 2013.

El 30 de octubre de 2013, atendiendo la solicitud del Presidente del Comité Técnico Especializado de Vivienda, se sometió a consideración de los integrantes del CE, la propuesta de modificación al Acuerdo de creación de dicho Comité, con el objetivo general de ser la instancia de coordinación interinstitucional donde se identifiquen y desarrollen acciones conjuntas para la captación, integración, producción, procesamiento, sistematización y difusión de la información que sirvan de base para la consolidación del Sistema Nacional de Información de Vivienda y su vinculación con el Sistema Nacional de Información Estadística y Geográfica. Esta propuesta fue aprobada por la Junta de Gobierno del INEGI, el 13 de noviembre de 2013.

1.3 Comités Técnicos Especializados del SNIDS

Para atender los temas y proyectos que la Ley del SNIEG establece para el SNIDS, en torno a la infraestructura básica, Indicadores Clave, Información de Interés Nacional y normatividad, sus Comités Técnicos Especializados han realizado las actividades que se describen en los apartados siguientes.

1.3.1 Operación

Durante 2013 llevaron a cabo su instalación y primera reunión dos nuevos CTE aprobados por la Junta de Gobierno del INEGI.

CTE	Fecha de instalación y primera reunión
Información de Cultura Física y Deporte	24/sep.
Información de Juventud	11/oct.

En el 2013 los CTE del SNI Demográfica y Social llevaron a cabo 30 reuniones.

Comité Técnico Especializado	Número de reuniones
Población y Dinámica Demográfica	3
Vivienda	1
Información Estadística y Geográfica de Desarrollo Social	5
Información Educativa	2
Estadísticas del Trabajo y Previsión Social	1
Sectorial en Salud	7
Sistema de Información de los Objetivos de Desarrollo del Milenio	2
Información con Perspectiva de Género	4
Información Cultural	1
Información sobre Discapacidad	0
Información de Juventud	2
Información de Cultura Física y Deporte	2

1.3.2 Objetivos y Temas

Los Acuerdos de creación de los CTE del SNIDS contienen los temas y objetivos que deberán atender en apoyo a este Subsistema. Dichos acuerdos están disponibles en el Portal del SNIEG en Internet (www.snieg.mx).

Durante 2013 la Junta de Gobierno del INEGI aprobó la creación del Comité Técnico Especializado en Información de Juventud y del Comité Técnico Especializado de Información de Cultura Física y Deporte, a continuación aparecen sus respectivos objetivos.

CTE	Objetivos
formación de Juventud	**Objetivo general:** Ser la instancia de coordinación interinstitucional donde se identifiquen y desarrollen acciones conjuntas para la captación, integración, producción, procesamiento, sistematización y difusión de la información que sirvan de base para la consolidación del Sistema Nacional de Información de Juventud y su vinculación con el Sistema Nacional de Información Estadística y Geográfica. **Objetivos específicos:** ▪ Coordinar a las Unidades del Estado en la integración de datos que permitan cuantificar, caracterizar y ubicar a la población joven, de manera particular la información que permita identificar su nivel de participación, ciudadanía, bienestar económico y social, capacidad de transitar de la educación escolarizada al mercado laboral, valores, cultura, condiciones de bienestar físico y salud. ▪ Promover el diseño de la metodología, instrumentos técnicos y marco conceptual para la captación de la información sobre la población joven, de igual forma el uso de conceptos y clasificaciones que permitan armonizar la información sobre la población joven, con base en las mejores prácticas nacionales e internacionales en la materia. ▪ Determinar los mecanismos, criterios y procedimientos para apoyar la captación, integración y procesamiento de datos en las distintas fuentes de información estadística donde se considere a la población joven. ▪ Desarrollar y revisar las normas técnicas relacionadas con la generación de datos sobre la población joven, para promover la generación de información sobre el tema en las Unidades del Estado. ▪ Promover el uso de la información estadística y geográfica en el ámbito de las responsabilidades del Comité. ▪ Colaborar en la integración del CNI que se establece en la Fracción II del Artículo 33 y en el Artículo 56 de la Ley del SNIEG. ▪ Proponer y vigilar la implementación de la normatividad en materia de información sobre la población joven. ▪ Participar en la elaboración y revisión de las normas técnicas, lineamientos y metodologías requeridos para la integración del Sistema Nacional de Información en Juventud.
Información de Cultura Física y Deporte	**Objetivo general:** Ser la instancia de coordinación interinstitucional donde se identifiquen y desarrollen acciones conjuntas para la captación, integración, producción, procesamiento, sistematización y difusión de la información que sirvan de base para la consolidación del SNIEG. **Objetivos específicos:** ▪ Coordinar a las Unidades del Estado en la integración de datos que permitan cuantificar, caracterizar y ubicar las instalaciones para desarrollar actividades para la cultura física y el deporte. ▪ Promover el diseño de la metodología, instrumentos técnicos y marco conceptual, de igual forma el uso de conceptos, clasificaciones y estándares homogéneos que permitan armonizar la información de cultura física y deporte, con base en las recomendaciones internacionales en la materia. ▪ Determinar los mecanismos, criterios y procedimientos para apoyar la captación, integración y procesamiento de datos en las distintas fuentes de información estadística donde se considere a la cultura física y el deporte. ▪ Desarrollar y revisar las normas técnicas relacionadas con la generación de datos a fin de lograr incluir el tema de cultura física y deporte en las actividades de producción de información en las Unidades del Estado. ▪ Promover el uso de la información estadística y geográfica en el ámbito de las responsabilidades del Comité. ▪ Colaborar en la integración del CNI que se establece en la Fracción II del Artículo 33 y en el Artículo 56 de la Ley del SNIEG. ▪ Proponer y vigilar la implementación de la normatividad en materia de información de cultura física y deporte.

1.3.3 Integrantes de los CTE

De conformidad con lo que establecen las Reglas para la integración y operación de los Comités Técnicos Especializados de los Subsistemas Nacionales de Información, cada CTE se integra por un Presidente, las Unidades que fungen como vocales, un Secretario Técnico (a cargo de un representante de INEGI), un Secretario de Actas (designado por el Presidente) y en su caso, Invitados. A partir de esta estructura general se van conformando, identificando y ajustando las áreas y funcionarios que participan.

A continuación se muestra el cuadro con las Unidades integrantes en cada CTE del SNIDS para el 2013.

- CTE Población y Dinámica Demográfica

Integrantes	
Presidente	Secretaría General, CONAPO
Secretario Técnico	Asesor de la Junta de Gobierno y Presidencia, INEGI
Secretario de Actas	Dirección de Estudios Sociodemográficos, CONAPO
Vocales	▪ Dirección General de Análisis y Prospectiva, SEDESOL ▪ Dirección General de Planeación y Estadística Educativa, SEP ▪ Dirección General de Evaluación y Desarrollo Estadístico, INMUJERES ▪ Dirección General de Información en Salud, SALUD ▪ Dirección General del Registro Nacional de Población e Identificación Personal, SEGOB ▪ Dirección General de Estadísticas Sociodemográficas, INEGI
Invitados	▪ Dirección General, INAPAM ▪ Representación Adjunta del Fondo de Población de las Naciones Unidas en México, UNFPA ▪ Dirección General, IMJUVE ▪ Dirección del Centro de Estudios Migratorios del Instituto Nacional de Migración, SEGOB ▪ Dirección General de Geoestadística y Padrones de Beneficiarios, SEDESOL ▪ Unidad de Planeación, CDI ▪ Representación en México del Fondo de las Naciones Unidas para la Infancia, UNICEF.

- CTE Vivienda

Integrantes	
Presidente	Subsecretaría de Desarrollo Urbano y Vivienda, SEDATU
Secretario Técnico	Coordinación Técnica de la Junta de Gobierno y Presidencia, INEGI
Secretario de Actas	Dirección de Política de Vivienda e Información, CONAVI
Vocales	▪ Subdirección General de Planeación y Finanzas, INFONAVIT ▪ Coordinación General de Prospectiva, CONAVI ▪ Dirección en Jefe del Registro Agrario Nacional, RAN ▪ Dirección General Adjunta de Cuentas Nacionales, INEGI ▪ Dirección General Adjunta de Información Catastral y Registral, INEGI ▪ Dirección General, CORETT ▪ Dirección General, FONHAPO ▪ Subdirección de Planeación e Información, FOVISSSTE ▪ Dirección de Estudios Económicos de la Vivienda, SHF
Invitados	▪ Secretaría General, CONAPO ▪ Dirección General de Planeación, SCT ▪ Dirección General de Investigación Económica, BANXICO ▪ Dirección General, CENAPRED ▪ Dirección General Adjunta de Explotación de Información, CNBV ▪ Subdirección General de Planeación, CONAGUA ▪ Presidencia del Comité de Producción Social de Vivienda ▪ Presidencia, CONOREVI ▪ Dirección, RUV ▪ Presidencia Ejecutiva, AHM ▪ Presidencia, Cámara Mexicana de la Industria de la Construcción ▪ Dirección General Adjunta del Censo General de Población y Vivienda, INEGI ▪ Subdirección de Programación, CFE

- CTE Información Estadística y Geográfica de Desarrollo Social

Integrantes	
Presidente	Dirección General de Geoestadística y Padrones de Beneficiarios, SEDESOL
Secretario Técnico	Subdirección de Estandarización de Temas de Movilidad Social, INEGI
Secretario de Actas	Dirección General Adjunta de Estadística, SEDESOL

Vocales	▪ Dirección General de Seguimiento; Dirección General de Programación y Presupuesto; Jefatura de la Unidad de Planeación y Relaciones Internacionales, SEDESOL ▪ Dirección General de Información Geoestadística, Análisis y Evaluación, OPORTUNIDADES ▪ Dirección de Desarrollo, DICONSA ▪ Dirección General Adjunta de Administración, Organización e Información, INDESOL ▪ Dirección General de Información en Salud, SALUD ▪ Dirección de Planeación y Desarrollo Institucional, CORETT ▪ Dirección de Abasto Social, LICONSA ▪ Dirección de Administración y Finanzas, FONART ▪ Dirección de Programas Estatales, INAPAM ▪ Dirección de Promoción y Operación, FONHAPO ▪ Dirección General de Planeación y Estadística Educativa, SEP ▪ Coordinación General de Prospectiva, CONAVI ▪ Dirección General Adjunta de Análisis de la Pobreza, CONEVAL ▪ Dirección General de Ordenamiento Territorial y Atención a Zonas de Riesgo, SEDATU
Invitados	▪ Dirección General de Planeación en Población y Desarrollo, CONAPO ▪ Jefatura del Departamento de Planeación e Informática, CONAFOR ▪ Dirección General de Desarrollo Territorial y Organización Rural, SAGARPA ▪ Dirección de Vinculación y Seguimiento del Sistema Nacional de Protección Civil, SEGOB ▪ Coordinación General de Fomento al Desarrollo Indígena, CDI ▪ Dirección General de Planeación, SCT

- CTE Información Educativa

Integrantes	
Presidente	Subsecretaría de Planeación y Evaluación de Políticas Educativas, SEP
Secretario Técnico	Subdirección de Productos Censales en Papel, INEGI
Secretario de Actas	Asesor de la Subsecretaría de Planeación y Evaluación de Políticas Educativas, SEP
Vocales	▪ Presidencia, INEE ▪ Titular de la Unidad de Coordinación Ejecutiva, SEP ▪ Oficialía Mayor, SEP ▪ Dirección General, INEA ▪ Subsecretaría de Educación Básica, SEP ▪ Subsecretaría de Planeación y Evaluación de Políticas Educativas: Dirección General de Acreditación, Incorporación y Revalidación; Dirección General de Planeación y Estadística Educativa; Dirección General de Evaluación de Políticas; Coordinación de Proyectos Estratégicos, Análisis e Integración de Políticas Educativas; SEP ▪ Subsecretaría de Educación Media Superior, SEP ▪ Dirección General, Consejo Nacional de Fomento Educativo, CONAFE ▪ Administración Federal de Servicios Educativos en el Distrito Federal, SEP ▪ Subsecretaría de Educación Superior, SEP

- CTE Estadísticas del Trabajo y Previsión Social

Integrantes	
Presidente	Subsecretaría de Empleo y Productividad Laboral, STPS
Secretario Técnico	Subdirección de Diseño Conceptual de Encuestas Tradicionales, INEGI
Secretario de Actas	Dirección de Estadísticas de Empleo, STPS
Vocales	▪ Dirección de Incorporación y Recaudación, IMSS ▪ Titular de la Unidad de Salud Pública, IMSS ▪ Coordinación de asesores, SE ▪ Dirección de Medición Económica, BANXICO ▪ Dirección General Adjunta de Análisis de Políticas Públicas, SHCP ▪ Subdirección de Planeación y Evaluación del Desempeño Institucional, ISSSTE

- CTE Sectorial en Salud

Integrantes	
Presidente	Dirección General de Información en Salud, SALUD
Secretario Técnico	Subdirección de Estandarización de Temas Sociodemográficos, INEGI
Secretario de Actas	Subdirección de Integración y Difusión de la Información, SALUD

Vocales	▪ Dirección General Adjunta de Desarrollo Gerencial Corporativo; Dirección General Adjunta de Epidemiología; Dirección de Evaluación del Desempeño de los Sistemas de Salud; SALUD ▪ Titular de la División de Información en Salud, IMSS ▪ Titular de la Unidad, IMSS-Oportunidades ▪ Subdirección de Aseguramiento de la Salud, ISSSTE ▪ Dirección de Estudios Sociodemográficos, CONAPO ▪ Gerencia de Prevención Médica; Gerencia de Servicios Médicos; PEMEX ▪ Dirección de Coordinación Interinstitucional, SEGOB ▪ Dirección General de Afiliación y Operación, Comisión Nacional de Protección Social en Salud ▪ Delegado y Comisario Público Propietario del Sector Salud, Trabajo y Seguridad Social, SFP ▪ Dirección de Vida y Pensiones, Asociación Mexicana de Instituciones de Seguros ▪ Vicepresidencia Jurídica del Centro Médico ABC, Asociación Nacional de Hospitales Privados, A.C. ▪ Coordinación de Delegaciones, Cruz Roja Mexicana ▪ Dirección General de Coordinación de los Institutos Nacionales de Salud, Comisión Coordinadora de Institutos Nacionales de Salud y Hospitales de Alta Especialidad ▪ Presidencia de la Asociación Mexicana de Hospitales ▪ Dirección General de Profesionalización de la Asistencia Social, DIF ▪ Dirección de Suministros Médicos, SEMAR ▪ Subdirección Administrativa de la Dirección General de Sanidad, SEDENA

- CTE Sistema de Información de los Objetivos de Desarrollo del Milenio

Integrantes	
Presidente	Jefe de la Unidad de Proyectos Estratégicos, Presidencia de la República
Secretario Técnico	Dirección General de Integración, Análisis e Investigación, INEGI
Secretario de Actas	Dirección General de Planeación en Población y Desarrollo, CONAPO
Vocales	▪ Dirección General de Investigación y Estadísticas del Trabajo, STPS ▪ Dirección General de Análisis y Prospectiva, SEDESOL ▪ Secretaría General, CONAPO ▪ Dirección General de Información en Salud, SALUD ▪ Dirección General de Planeación y Estadística Educativa, SEP ▪ Dirección General de Estadística e Información Ambiental, SEMARNAT ▪ Dirección de Información Estadística y de Mercado, IFT ▪ Dirección General para la Organización de las Naciones Unidas, SRE ▪ Dirección General Adjunta de Análisis de la Pobreza, CONEVAL ▪ Dirección de Evaluación Censal, INEGI ▪ Secretaría Ejecutiva, INMUJERES
Invitados	▪ Dirección General de Estadísticas Económicas, INEGI ▪ Dirección General de Geografía y Medio Ambiente, INEGI ▪ Dirección General de Planeación e Información Energéticas, SENER

- CTE Información con Perspectiva de Género

Integrantes	
Presidente	Secretaría Ejecutiva, INMUJERES
Secretario Técnico	Investigador, INEGI
Secretario de Actas	Subdirección de Sistematización de Información, INMUJERES
Vocales	▪ Secretaría General, CONAPO ▪ Dirección General de Estadísticas de Gobierno, Seguridad Pública y Justicia; Dirección General Adjunta de Asistencia Técnica al Subsistema Nacional de Información Económica; Dirección General Adjunta de Asistencia Técnica al Subsistema Nacional de Información Geográfica y del Medio Ambiente; Dirección General Adjunta de Asistencia Técnica al Subsistema Nacional de Información Demográfica y Social; INEGI ▪ Dirección General de Geoestadística y Padrones de Beneficiarios, SEDESOL ▪ Presidencia, CNDH ▪ Dirección General de Investigación y Estadísticas del Trabajo, STPS ▪ Subsecretaría de Integración y Desarrollo del Sector Salud, SALUD ▪ Comisionada Nacional, CONAVIM ▪ Titular de la Unidad de Igualdad de Género, Suprema Corte de Justicia de la Nación-Poder Judicial de la Federación
Invitados	▪ Gerencia de Proyectos y Equidad, INFONAVIT ▪ Representación de ONU Mujeres en México, ONU

- CTE Información Cultural

Integrantes	
Presidente	Presidencia, CONACULTA
Secretario Técnico	Dirección General Adjunta de Asistencia Técnica al Subsistema Nacional de Información Demográfica y Social, INEGI
Secretario de Actas	Coordinación Nacional de Desarrollo Institucional, CONACULTA
Vocales	▪ Dirección General de Planeación y Estadística Educativa, SEP ▪ Dirección General de Información y Análisis, SECTUR ▪ Dirección General de Estadísticas Económicas, INEGI ▪ Dirección General, Instituto Nacional de Bellas Artes y Literatura, INBA ▪ Dirección de Estrategia y Desarrollo, Canal XEIPN Once TV México ▪ Dirección General, FCE ▪ Coordinación de Recintos Culturales, UNAM ▪ Secretario de Servicios Educativos, IPN ▪ Titular de la División de Desarrollo Cultural, IMSS ▪ Coordinación Ejecutiva, Fideicomiso para Uso y Aprovechamiento del Auditorio Nacional ▪ Dirección General, FONART ▪ Dirección General, INAH

- CTE Información sobre Discapacidad

Integrantes	
Presidente	Dirección General, CONADIS
Secretario Técnico	Subdirección de Estandarización de Temas Sociodemográficos, INEGI
Secretario de Actas	CONADIS
Vocales	▪ Dirección General de Información en Salud, SALUD ▪ Coordinación de Salud en el Trabajo y División de Información en Salud, IMSS ▪ Dirección General de Geoestadística y Padrones de Beneficiarios, SEDESOL ▪ Dirección General de Programación, Organización y Presupuesto, SCT ▪ Dirección General de Padrones Gubernamentales, SFP ▪ Coordinación de Áreas Médicas, IMSS ▪ Dirección General de Desarrollo Curricular, SEP ▪ Dirección de Programas Estatales, INAPAM ▪ Secretaría Ejecutiva, INMUJERES ▪ Dirección Médica, ISSSTE ▪ Dirección General, DIF ▪ Dirección de Igualdad Laboral para Adultos Mayores, Personas con Discapacidad y Personas que viven con VIH, STPS ▪ Comisión Coordinadora de Institutos Nacionales de Salud y Hospitales de Alta Especialidad, SALUD ▪ Registro Nacional de Población e Identificación Personal, SEGOB ▪ Comisión de Atención a Grupos Vulnerables de la cámara de Senadores y Diputados, Poder Legislativo
Invitados Permanentes	▪ Titular de la Secretaría de Hacienda y Crédito Público, SHCP ▪ Secretaría de Relaciones Exteriores. ▪ Secretaría de Turismo ▪ Secretaría de Desarrollo Agrario, Territorial y Urbano ▪ Secretaría de Gobernación ▪ Secretaría de Seguridad Pública. ▪ Procuraduría General de la República. ▪ Secretaría de Marina ▪ Unidad de Planeación y Evaluación de Políticas Educativas, Secretaría de Educación Pública. ▪ Centro Colaborador para la Familia de Clasificaciones Internacionales de la OMS en México (CEMECE). Secretaría de Salud. ▪ Presidencia del Instituto Federal Electoral. ▪ Presidencia de la Comisión Nacional de los Derechos Humanos. ▪ Presidencia del Consejo Nacional para Prevenir la Discriminación. ▪ Presidencia del Consejo Nacional para la Cultura y las Artes. ▪ Dirección General de la Comisión Nacional de Cultura Física y Deporte. ▪ Secretaria Técnica del Consejo Nacional de Población. ▪ Participación de Organizaciones Civiles.

- CTE Información de Juventud

Integrantes	
Presidente	Dirección General, IMJUVE
Secretario Técnico	Coordinación Técnica de la Junta de Gobierno y Presidencia, INEGI
Secretario de Actas	IMJUVE
Vocales	▪ Subsecretaría de Planeación y Evaluación de Políticas Educativas, SEP ▪ SEDESOL ▪ SALUD ▪ STPS
Invitados	▪ Comisión Nacional contra las Adicciones ▪ SEDESOL ▪ CONAPO ▪ IMSS ▪ CONADE ▪ SEGOB ▪ CONACULTA ▪ IFE ▪ Consejo Nacional para Prevenir la Discriminación ▪ INEE ▪ CONEVAL ▪ Instituto Nacional de Salud Pública

- CTE Información de Cultura Física y Deporte

Integrantes	
Presidente	Dirección General, CONADE
Secretario Técnico	Coordinación Técnica de la Junta de Gobierno y Presidencia, INEGI
Secretario de Actas	CONADE
Vocales	▪ Dirección del Sistema Nacional del Deporte, CONADE ▪ Dirección de Investigación Operativa Epidemiológica, SALUD ▪ Subdirección de Servicios Sociales y Culturales, ISSSTE ▪ Dirección de Seguimiento y Control de Gestión Institucional, SEMARNAT ▪ División de Deporte y Cultura, IMSS ▪ Capitán1° de Educación Física y Deporte, SEDENA

1.3.4 Actividades

A continuación se presentan las principales actividades realizadas en 2013 por los CTE del SNIDS en apoyo del Subsistema y atendiendo sus temáticas y correspondientes programas de trabajo.

- CTE Población y Dinámica Demográfica

Actividad
Normatividad técnica, diagnósticos y estudios temáticos
En atención a la elaboración de propuestas para la Encuesta Nacional de la Dinámica Demográfica (ENADID), se integró el documento con propuesta de preguntas y sus correspondientes consideraciones técnico-metodológicas y relevancia para el diseño de políticas públicas, para su inclusión en la ENADID 2014. La propuesta tiene por objeto atender las necesidades de información sobre la fecundidad, lo que permitirá el diseño de políticas públicas en la materia.
Infraestructura de información y otras actividades para el Subsistema
El CTEPDD propuso al CE del SNIDS que se realizaran ajustes en su Acuerdo de creación, lo cual fue aprobado por la Junta de Gobierno del INEGI y posteriormente se elaboró la actualización del Programa de Trabajo de dicho CTE para el periodo 2013-2018 y fue remitido al Presidente del CE del SNIDS como parte de la documentación del informe semestral julio-diciembre 2013.

- CTE Vivienda

Actividad
Propuestas de Indicadores Clave
Derivado de los trabajos de las Unidades del Estado que participan en el CTEV, el 19 de abril de 2013 se pusieron a consideración del CE del SNIDS, cinco indicadores en materia de déficit habitacional, para que formaran parte del CNI. Los indicadores permitirán medir las necesidades de vivienda nueva y la ampliación o mejoramiento de las viviendas. El acuerdo del CE fue que las propuestas fueran revisadas y analizadas nuevamente por el propio CTEV a la luz de los comentarios y recomendaciones recibidas durante dicha sesión.
Infraestructura de información y otras actividades para el Subsistema
El 19 de abril de 2013, el CTEV presentó en el CE del SNIDS, la propuesta metodológica para estimar el déficit habitacional y sus soluciones. La propuesta permitirá medir las viviendas que requieren mejoramiento o sustitución. El acuerdo del CE fue que la propuesta fuera revisada y analizada nuevamente por el propio CTEV a la luz de los comentarios y recomendaciones recibidas durante dicha sesión.
En otras actividades realizadas por las Unidades del Estado que participan en el CTEV, el 19 de abril de 2013 se puso a consideración del CE del SNIDS, la propuesta conceptual para modificar los conceptos tradicionales sobre la vivienda deshabitada. Lo que aportará nuevas herramientas a la política en materia de vivienda. El acuerdo del CE fue que la propuesta fuera revisada y analizada nuevamente por el propio CTEV a la luz de los comentarios y recomendaciones recibidas durante dicha sesión.
Durante el primer semestre de 2013 en el CTEV se llevaron a cabo trabajos en torno del desarrollo de una metodología para contabilizar a las personas con acceso a crédito para vivienda como prestación laboral, para estimar una aproximación a la demanda de vivienda y aportar información que apoye el diseño de mecanismos de crédito hipotecario para la población que no tiene la prestación.
El CTEV propuso al CE del SNIDS que se realizaran ajustes en su Acuerdo de creación, lo cual fue aprobado por la Junta de Gobierno del INEGI, para adecuarlo a la creación de la Secretaría de Desarrollo Agrario, Territorial y Urbano. A partir de ello, el 13 de diciembre de 2013 en la reunión de reinstalación del CTEV, se presentó una primera propuesta de esquema de programa de trabajo para el periodo 2014-2018.

- CTE Información Estadística y Geográfica de Desarrollo Social

Actividad
Propuestas de Información de Interés Nacional
En el marco del ejercicio realizado por los integrantes del CTEIEGDS para identificar proyectos susceptibles de ser considerados como Información de Interés Nacional, la representación de la Secretaría de Salud propuso que la Encuesta Nacional de Salud y Nutrición (ENSANUT) fuera analizada con ese fin. Una vez que los integrantes del CTEIEGDS llevaron a cabo la revisión y análisis de la ENSANUT, se recomendó que la Secretaría de Salud analice con mayor detalle y valore si continuará con la solicitud para que sea propuesta como IIN.
Propuestas de Indicadores Clave
Durante 2013, las Unidades del Estado que participan en el CTEIEGDS trabajaron en varias propuestas de Indicadores Clave. Reportando los siguientes avances. El 8 de noviembre de 2012 se pusieron a consideración del CE, tres Indicadores Clave sobre pobreza y rezago social para que formen parte del CNI, dos de ellos fueron aprobados por la Junta de Gobierno del INEGI, el 9 de mayo de 2013 y publicados en el DOF el 23 de mayo del mismo año, siendo éstos los siguientes: ▪ Indicador Clave de Rezago Social. ▪ Indicador Clave de Tendencia Laboral de la Pobreza.
En continuidad con esta actividad y tras haber trabajado en un listado de indicadores propuestos por la Secretaría de Salud susceptibles de formar parte del Catálogo Nacional de Indicadores, se seleccionaron tres que fueron aprobados por el CTEIEGDS en su decima cuarta sesión del 4 de diciembre de 2013 para ser presentados ante el CE del SNIDS: ▪ Gasto de bolsillo en salud como porcentaje del gasto total en salud. ▪ Porcentaje de hogares con gasto catastrófico en salud por quintil de ingreso. ▪ Proporción de niños menores de cinco años con insuficiencia ponderal.
Infraestructura de información y otras actividades para el Subsistema
Se concretó un padrón que incluye 15 proyectos estadísticos, con información de diversos sectores relacionados al desarrollo social, por parte de las instituciones que integran el CTEIEGDS, mismos que se considera serán relevantes en términos de los objetivos del comité, en el corto y mediano plazos.
En la décima reunión del CTEIEGDS se acordó la conformación de un grupo de trabajo técnico para abordar lo relativo al Índice de masa carencial y se elaboró el plan de trabajo. Sin embargo, se determinó que las actividades de dicho grupo de trabajo quedaran suspendidas en virtud de que se encuentra en proceso una propuesta de Reforma a la Ley de Coordinación Fiscal por parte de SEDESOL.

- CTE Información Educativa

Actividad
Propuestas de Indicadores Clave
Se dio seguimiento a siete IC propuestos por el CTEIE en el año 2012 y aprobados por la Junta de Gobierno del INEGI el 29 de noviembre de dicho año, con los siguientes resultados. ▪ El 13 de agosto de 2013, se publicaron en el DOF los siete IC aprobados: – Gasto nacional en educación total como porcentaje del PIB. – Gasto público por alumno según nivel y tipo educativo. – Tasa neta de cobertura por nivel de escolaridad. – Cobertura en educación superior. – Tasa de absorción en educación según nivel de escolaridad. – Tasa de absorción en educación superior. – Eficiencia terminal en educación media superior. ▪ En el segundo semestre de 2013, se elaboraron y entregaron los formatos de los siete IC ya mencionados, quedando pendientes las series de datos, así como las fechas de actualización de los mismos.
Infraestructura de información y otras actividades para el Subsistema
En la reunión del CTEIE que tuvo lugar el 22 de agosto de 2013, los integrantes acordaron enviar propuestas de temas o actividades para conformar el programa de trabajo 2014-2018. Asimismo, en la reunión del CTEIE del 1 de noviembre de 2013 se revisaron las propuestas de Actividades específicas a proponer en el marco del PAEG 2014, acordando contemplar, entre otras, la relativa a la elaboración del programa de trabajo 2014-2018.

- CTE Estadísticas del Trabajo y Previsión Social

Actividad
Propuestas de Indicadores Clave
El CTEETPS trabajó a lo largo de 2013 en la elaboración de propuestas de IC, de este modo en su reunión del 2 de agosto de 2013 acordó someter a la aprobación del CE del SNIDS la inclusión de los indicadores siguientes, con sus correspondientes desgloses por sexo y entidad federativa: ▪ Tasa de Informalidad Laboral 1 (TIL 1). ▪ Tasa de Ocupación en el Sector Informal 2 (TOSI 2). Así, el CE del SNIDS llevó a la Junta de Gobierno del INEGI dichas propuestas, para su incorporación en calidad de Indicadores Clave al CNI, lo cual fue aprobado en su sesión del 10 de diciembre de 2013, estando en proceso su publicación en el DOF. Estos indicadores apoyarán el diseño de políticas públicas en materia del sector informal.
Como parte de las actividades realizadas en torno del CNI, se complementó la información de un conjunto de 16 IC propuestos por el CTEETPS en el año 2012 y que fueron aprobados por la Junta de Gobierno del INEGI el 9 de mayo de 2013, en lo referente a sus correspondientes fichas de metadatos, series de datos y calendario de actualización, esto para su carga en el Sistema de Consulta del CNI. Asimismo, se revisó la Versión Beta del Sistema de Consulta del CNI y se formularon comentarios y observaciones, particularmente en lo relativo a la presentación de los indicadores, metadatos y calendario de actualización del tema de trabajo y empleo.
En reunión de coordinación entre la STPS y el INEGI, se acordó proponer al CTEETPS la incorporación como temas de interés para generar indicadores clave adicionales: la precariedad laboral, el Trabajo decente y Trabajo infantil.
Infraestructura de información y otras actividades para el Subsistema
Para abordar lo referente a la elaboración de propuestas metodológicas para la retropolación de las series de productividad y costos laborales, encadenando resultados de las encuestas vigentes con las encuestas realizadas en el pasado: a) manufacturas, b) comercio y c) construcción, el 13 y 20 de junio de 2013 se llevaron a cabo reuniones de coordinación entre STPS e INEGI para avanzar en el diseño de la metodología. El CTEETPS en su reunión del 2 de agosto de 2013 acordó reprogramar la actividad para 2014, por lo que la difusión de las series retropoladas de los índices de productividad laboral y costo unitario de la mano de obra de la construcción, manufacturas y comercio se llevará a cabo a finales del primer semestre de 2014.

Actividad
En cumplimiento a la elaboración de la propuesta metodológica para el cálculo de índices de productividad laboral y del costo unitario de la mano de obra con base en la encuesta mensual de servicios, el 20 de junio de 2013, la STPS y el INEGI en reunión de coordinación, abordaron lo referente al nuevo diseño metodológico de la Encuesta Mensual de Servicios. El CTEETPS, en su reunión del 2 de agosto de 2013 acordó reprogramar la actividad para 2014. Se tomará como base el nuevo diseño de la Encuesta Mensual de Servicios, cuyos primeros resultados se difundirán a finales del primer trimestre de 2014.
En cuanto a la propuesta de metodología y cálculo de Indicadores de Productividad y Costos Laborales 2007-2011 con base en la Encuesta Mensual de la Industria Manufacturera, en el marco del CTEETPS, se dio seguimiento a la publicación de la metodología y la divulgación de sus respectivos indicadores, con los siguientes resultados: ▪ La metodología para el cálculo de los índices de productividad laboral y del costo unitario de la mano de obra se publicó en el portal del INEGI el 1 de febrero de 2013. ▪ El 25 de marzo de 2013, en los portales del INEGI y de la STPS se difundió un documento con el siguiente contenido: La metodología, cuadros y gráficas del Índice Global de Productividad Laboral de la Economía, 2005-2012; Índices de la manufactura, 2007-2012, Índices de la construcción 2006-2012 e Índices de comercio 2001-2012. También se dieron a conocer las series de dichos índices actualizados al tercer trimestre del 2012. ▪ El 26 de abril de 2013 en los portales del INEGI y de la STPS se difundió una nueva edición del citado documento, con cifras actualizadas al cuarto trimestre de 2012. ▪ El 27 de junio el portal del INEGI difundió a través del Banco de Información Económica, las series históricas actualizadas al primer trimestre de 2013, en formatos exportables en Excel u otros.
En cuanto a la revisión de las cifras de la ENOE y la ENE homologada con base en las nuevas proyecciones oficiales de población, se abordó en reunión de coordinación entre STPS e INEGI el 20 de junio de 2013, acordando acciones referentes al seguimiento de la publicación por parte de INEGI de indicadores estratégicos y sus precisiones estadísticas así como las bases de datos y otros productos derivados. Asimismo, se planteó el tema del ajuste de los factores de expansión de la ENE homologada (segundo trimestre de 1995 al cuarto trimestre de 2004) a las nuevas proyecciones de población. Al respecto, el área responsable por parte del INEGI informó que no tiene contemplado hacer ajustes a la ENE homologada. El tema será analizado por el CTEETPS con la finalidad de buscar mecanismos alternativos para contar con series históricas de datos absolutos para esos años. El 12 de agosto de 2013, el INEGI dio a conocer los siguientes productos de la ENOE, actualizados a partir de las proyecciones demográficas del CONAPO de abril de 2013, para el periodo del primer trimestre de 2010 al segundo trimestre de 2013: ▪ Indicadores estratégicos. ▪ Consulta interactiva de los indicadores estratégicos (Infolaboral). ▪ Precisiones estadísticas. ▪ Bases de datos. Asimismo, durante el segundo semestre de 2013 se presentaron los productos siguientes de la ENOE para el periodo 2010-2013: Indicadores de informalidad laboral, Tabulados básicos y errores de muestreo, Pruebas de significancia estadística, Problemática de la ocupación y el empleo. La actualización de la serie de la ENOE 2005-2009 se programó para el primer semestre de 2014, siguiendo la misma estrategia de la serie 2010-2013.
En atención al seguimiento de la implantación del Sistema Nacional de Clasificación de Ocupaciones (SINCO) en los proyectos estadísticos a cargo de las Unidades del Estado del CTEETPS, se les consultó sobre los avances en la implantación del Sistema, reportando lo siguiente: ▪ El INEGI reporta que desde el segundo semestre de 2013, la información de ocupaciones que captan las estadísticas vitales de defunciones y matrimonios se codifican con el SINCO. De esta manera toda la información estadística que genera el Instituto referente a la variable de ocupación utiliza la nueva clasificación de ocupaciones. ▪ El IMSS, durante 2013 incorporó el SINCO al catálogo del expediente clínico electrónico en los módulos de salud en el trabajo, de rehabilitación, trabajo social y en incapacidades temporales. La información está pendiente de liberarse. ▪ El Consejo Nacional de Normalización y Certificación de Competencias Laborales integró el SINCO en los estándares de competencia que se aprobaron a partir de marzo de 2013. ▪ La STPS utiliza el SINCO en el Portal del Empleo y en el Observatorio Laboral.
El CTEETPS, en la reunión del 29 de octubre de 2012, aprobó un programa de trabajo para el año 2013. Para el año 2014 se tiene previsto iniciar la actualización del programa de trabajo conforme al Programa Sectorial del Trabajo y Previsión Social 2013-2018, esto para atender las necesidades de información para la planeación y diseño de políticas laborales y para el fortalecimiento del SNIEG.

- CTE Sectorial en Salud

Actividad
Normatividad técnica, diagnósticos y estudios temáticos
Normatividad sobre información en el Sector Salud: El 30 de noviembre de 2012 se publicaron en el DOF dos normas en materia de información para el sector salud, las cuales entraron en vigor el 30 de enero de 2013: ▪ NOM-035-SSA3-2012, en Materia de Información en Salud, misma que tiene por objeto establecer los criterios y procedimientos para fortalecer la calidad de la información en salud. ▪ NOM-024-SSA3-2012, sobre Sistemas de Información de Registro Electrónico para la Salud. Intercambio de Información en Salud, la cual establece los mecanismos para que los prestadores de servicios de salud del Sistema Nacional de Salud registren, intercambien y consoliden información.
Propuestas de Información de Interés Nacional
Derivado de los trabajos de las Unidades del Estado que participan en el CTESS, en particular de la Secretaría de Salud, el 8 de noviembre de 2012 se puso a consideración del CE, la Estadística de Nacimientos Ocurridos, para que forme parte del acervo de Información de Interés Nacional, en el marco de la información que se genera del sector salud, dicha propuesta fue aprobada por la Junta de Gobierno del INEGI, el 9 de mayo de 2013 y publicada en el DOF el 23 de mayo del mismo año como: Sistema de Información sobre Nacimientos en el marco del sector salud.
Propuestas de Indicadores Clave
En cumplimiento a la actualización del Indicador Clave "Razón de médicos en instituciones públicas de salud en contacto con el paciente por cada mil habitantes" en el CNI, se envió al INEGI el formato de calendario de actualización y en septiembre de 2013 se envió la serie histórica de 2000 a 2011. Asimismo, en noviembre de 2013 se entregó la información del año 2012 para actualizar la serie histórica de dicho indicador con el último dato disponible.
Infraestructura de información y otras actividades para el Subsistema
Con respecto a la información sobre nacimientos y defunciones se realizaron las siguientes actividades: ▪ La información de 2012 de nacimientos y defunciones ocurridas se publicó en abril de 2013 con una cobertura de 98.2% y 87.7% respectivamente, con respecto a las proyecciones vigentes del CONAPO. La información 2013 se encuentra en proceso de integración. ▪ La implementación de los certificados electrónicos se encuentra en fase de desarrollo, se analiza el marco normativo para la realización de esta actividad. ▪ El INEGI se comprometió a mantener actualizado el sistema de codificación automatizado de mortalidad conforme a lo que el Centro Colaborador para la Familia de Clasificaciones Internacionales de la OMS en México dictamine. ▪ SALUD desarrolló durante 2013 un módulo adicional al Sistema Epidemiológico y Estadístico de las Defunciones (SEED), mediante el cual la información de defunciones producida en el Sistema Nacional de Salud es cargada automáticamente al sistema del INEGI para su codificación y de la misma forma los resultados son integrados automáticamente al SEED. Lo anterior constituye una herramienta básica para la implementación de dicho sistema en el Sistema Nacional de Salud.
En el marco de las Cuentas en Salud a cargo de la Secretaría de Salud: ▪ Se cuenta con el documento de Metodología de Sistema de Cuentas en Salud a nivel Federal y Estatal, con el que se busca homogeneizar los conceptos sobre gasto y financiamiento dentro del sector salud, se analiza el marco normativo a fin de homogeneizar el uso de estos conceptos. ▪ Partiendo del marco de metodologías de la OCDE y ONU, se trabajó de manera conjunta con el INEGI en el desarrollo de una metodología referente al cálculo para conocer el gasto en administración, se analiza el marco normativo a fin de desarrollar el procedimiento para el registro de gasto privado, gasto en administración, gasto por tratamiento médico y gasto por tipo de población. ▪ Se avanzó en la construcción de una metodología para vincular el Sistema de Cuentas de Salud a Nivel Federal y Estatal (SICUENTAS) y el Subsistema de Información de Equipamiento, Recursos Humanos e Infraestructura para la Atención de la Salud (SINERHIAS), con el fin de relacionar la información de ambos sistemas. ▪ Se elaboraron y difundieron los lineamientos para la asignación, actualización, difusión y uso de Clave Única de Establecimientos de Salud (CLUES). En enero se entregaron los nuevos lineamientos, de enero a mayo de 2013 se revisó la aplicación y el 15 de mayo de 2013 se implementó a nivel nacional una herramienta web denominada CLUES con el fin de automatizar y facilitar el registro, consulta y uso de la información referente a los establecimientos de todo el Sistema Nacional de Salud; además, se incluyó en el catálogo CLUES la georreferencia por latitud y longitud, a través de la aplicación "Google Maps" y se puede tener vista de calle y ubicación de la unidad.

Actividad
Como parte de la conformación del Sistema Nacional de Información Básica en Materia de Salud, del cual el Padrón General de Salud es la primera iniciativa a implementar, se han realizado gestiones con diversas instituciones públicas que prestan servicios de salud para integrar la información de sus beneficiarios. Actualmente se cuenta con información de las siguientes instituciones: IMSS, ISSSTE, SEMAR, SEDENA, ISSFAM y Seguro Popular. Se cuenta con 98 millones 956 mil registros activos. Adicionalmente se trabaja en el diseño de un padrón de profesionales de la salud.
Cédula de persona con discapacidad: Se concluyó el instrumento para niños y adolescentes a partir de la Clasificación Internacional del Funcionamiento de la Discapacidad y de la Salud y se desarrolla la planificación de una prueba piloto, junto con sus manuales; asimismo, se hicieron las adecuaciones a la cédula de adultos; se han difundido los resultados de la prueba en distintos foros y se asesora a IMSS-Oportunidades en la definición de contenidos para un registro y a la Secretaría de Salud del Distrito Federal.
Registro nominal de recursos humanos en las instituciones de salud: Se incorporó dentro del subsistema SINERHIAS una cédula para registrar información de personal como: CURP, plaza ocupada, especialidad, sexo, edad y unidad donde presta sus servicios, a fin de conocer no solamente el número de la plantilla en unidades médicas, sino el perfil del personal de las mismas. Se revisa la información captada en 2012.
En materia de difusión y promoción de la información: ▪ Se analizan y estudian la Ley Federal de Transparencia y Acceso a la Información Pública Gubernamental y la Ley Federal de Protección de Datos Personales en Posesión de los Particulares, y se elabora un documento guía de consulta para que la información en salud que se difunda garantice el respeto a los preceptos de confidencialidad de la información en materia de transparencia y protección de datos personales, por ello se realizan convenios de colaboración cuando se requiere transferir información con datos personales con la finalidad de protegerlos. ▪ Se trabaja en la integración y mejoramiento de las páginas electrónicas en donde se publica información del Sistema Nacional de Información en Salud (SINAIS). Se contempla la implementación de encuestas para conocer la opinión de los usuarios de la información en salud. Se actualiza permanentemente la información del SINAIS disponible en formato de cubo dinámico. La información también se difunde a través de las redes sociales, principalmente en Twitter. ▪ Se analiza la estrategia de datos abiertos promovida por la Oficina de la Presidencia de la República.
En abril de 2013 se logró la consolidación del Certificado de Nacimiento, al publicarse en el DOF la adición de diversas disposiciones a la Ley General de Salud, mediante las cuales se establece la obligatoriedad de su expedición para todo nacido vivo y se exige a las autoridades del Registro Civil lo soliciten a quienes pretendan declarar el nacimiento de una persona.
Con base en el Manual de Procedimientos para la Búsqueda Intencionada y Reclasificación de Muertes Maternas (BIRMM) se continúa realizando la búsqueda de las muertes maternas, mediante la cual cada muerte es investigada y analizada para detectar los factores asociados a la misma, lo que permite establecer medidas a efecto de impactar de manera eficaz en la reducción de este indicador.
Se implementó una nueva fuente de información para el cálculo de indicadores para la mortalidad materna, mortalidad infantil y de la infancia; se cambió el uso de cifras estimadas que reporta el CONAPO por las cifras de defunciones captadas por el INEGI y SALUD, el cálculo de estos indicadores aplica a partir de 2011. En relación a los nacidos vivos ocurridos se toma como fuente de información el SINAC. En complemento a lo anterior, el 16 de diciembre de 2013, se realizó un taller sobre el cambio de fuente y metodología de ajuste para el cálculo de indicadores de mortalidad al cual asistieron las instituciones del sector salud.

- CTE Sistema de Información de los Objetivos de Desarrollo del Milenio

Actividad
Infraestructura de información y otras actividades para el Subsistema
Se recibieron y actualizaron 53 indicadores y 57 fichas de metadatos en el Sistema de Información de los Objetivos de Desarrollo del Milenio, de los cuales, 28 corresponden a los que se tenían pendientes de actualizar porque para su cálculo requerían de las proyecciones de población. Durante el segundo semestre 2013 se actualizaron 39 Indicadores y 76 fichas de metadatos, de acuerdo con lo establecido en el calendario correspondiente.
En septiembre de 2013 se concluyó el Informe de Avances 2013 de los ODM, del cual fueron publicados 1 500 ejemplares con el apoyo del PNUD, los cuales fueron distribuidos a partir del 6 de diciembre de 2013.
En noviembre de 2013, la Oficina de la Presidencia de la República en coordinación con la SRE, INEGI, CONAPO y PNUD inició los trabajos de organización de un taller que concretará una propuesta de indicadores de México para las negociaciones internacionales en la definición de una nueva agenda de desarrollo Post-2015.
En diciembre de 2013, el INEGI editó e imprimió 200 ejemplares del Resumen Ejecutivo del Informe de Avances 2013 en español.

Actividad
El 6 de diciembre de 2013, a partir de la iniciativa del presidente del CTESIODM y por parte de la Secretaria de Desarrollo Social, se presentó el Informe de Avances 2013 y un Resumen Ejecutivo del mismo, en el Antiguo Palacio del Arzobispado, en la Ciudad de México. Cabe mencionar que en dicho evento el Presidente del INEGI presentó la nueva imagen del Sistema de Información de los Objetivos de Desarrollo del Milenio.
El 19 de diciembre del 2013, se difundió en el Sistema de Información de los Objetivos de Desarrollo del Milenio, la versión en inglés del Resumen Ejecutivo del Informe de Avances 2013; mientras que con el apoyo del PNUD, se iniciaron los trabajos de traducción, al idioma inglés, de los materiales que conforman la nueva versión del Sistema de Información de los Objetivos de Desarrollo del Milenio.

- CTE Información con Perspectiva de Género

Actividad
Normatividad técnica, diagnósticos y estudios temáticos
Como parte de las actividades del CTEIPG, se elaboró una primera versión de la norma técnica para incorporar la perspectiva de género en los proyectos estadísticos del SNIEG, la cual fue distribuida entre los integrantes del CTEIPG para su revisión y comentarios. Asimismo, dada la relevancia del tema, se aprobó un grupo de trabajo para continuar los trabajos de dicha propuesta.
En 2013 se continuó con el trabajo de las actividades siguientes, relativas a estudios y diagnósticos temáticos, en continuidad a lo realizado en 2012: ▪ Identificación de necesidades de información sobre violencia de género. ▪ Elaboración de un inventario de proyectos estadísticos sobre trabajo y pobreza con perspectiva de género. ▪ Elaboración de un inventario de proyectos e identificación de necesidades de información sobre otros temas sociales de interés para la perspectiva de género.
Propuestas de Indicadores Clave
Derivado de los trabajos de las Unidades del Estado que participan en el CTEIPG relativos a propuestas de IC, el 20 de noviembre de 2013 se pusieron a consideración del CE del SNIDS los siguientes indicadores: ▪ Prevalencia de la violencia contra mujeres de 15 años y más a lo largo de su vida. ▪ Prevalencia de violencia física y/o sexual contra las mujeres de 15 años y más por parte de su pareja en los últimos 12 meses. ▪ Tasa bruta anual de defunciones por homicidio de mujeres. ▪ Valor del trabajo no remunerado de los hogares respecto del PIB. Los cuatro indicadores fueron aprobados por la Junta de Gobierno el 10 de diciembre de 2013, para formar parte del CNI y se publicaron en el DOF el 31 de diciembre de 2013.
Se seleccionaron propuestas de IC sobre el tema de trabajo y pobreza con perspectiva de género para el CNI, está pendiente la presentación de los formatos correspondientes al pleno del CTEIPG.
Se presentaron al CTEIPG indicadores contenidos en el Programa Nacional para la Igualdad de Oportunidades y no Discriminación contra las Mujeres 2013-2018, así como en la "propuesta mínima de indicadores sobre género" de la División de Estadísticas de las Naciones Unidas, como ejemplos de indicadores potenciales para solicitar su incorporación en el CNI.
Infraestructura de información y otras actividades para el Subsistema
En 2013 se continuaron los trabajos para la elaboración de una propuesta única de categorías, variables y clasificaciones para el tema de violencia de género, lo anterior se abordó en continuidad a lo realizado en el año 2012.

- CTE Información Cultural

Actividad
Normatividad técnica, diagnósticos y estudios temáticos
Se integraron las series estadísticas de 1990 a 2012 sobre rubros del patrimonio cultural, a fin de analizar su consistencia.
Infraestructura de información y otras actividades para el Subsistema
Cuenta Satélite de Cultura: ▪ En el marco del CTEIC, se integró información sobre producción de mercado de las actividades relacionadas con la cultura; también se revisaron los resultados de la encuesta especial sobre hábitos culturales de la población. ▪ Posteriormente se realizó un informe preliminar de resultados de la Cuenta Satélite de Cultura de México serie 2008-2011, el cual se encuentra en la siguiente página: http://www.inegi.org.mx/est/contenidos/proyectos/cn/cultura/default.aspx.
Se elaboró una propuesta conceptual para el proyecto de la Encuesta Nacional de Lectura 2014.

- CTE Información sobre Discapacidad

Actividad
Infraestructura de información y otras actividades para el Subsistema
El CTEID propuso al CE del SNIDS que se realizaran ajustes en su Acuerdo de creación, lo cual fue aprobado por la Junta de Gobierno del INEGI, estando en proceso su reinstalación y posterior elaboración del respectivo programa de trabajo.

- CTE Información de Juventud

Actividad
Infraestructura de información y otras actividades para el Subsistema
La creación del CTEIJ como un nuevo CTE del SNIDS fue aprobada por la Junta de Gobierno del INEGI el 17 de julio de 2013, y una vez instalado elaboró su respectivo programa de trabajo, el cual fue aprobado por el CTEIJ en su segunda reunión del 2 de diciembre de 2013.

- CTE Información de Cultura Física y Deporte

Actividad
Infraestructura de información y otras actividades para el Subsistema
La creación del CTEICFD como un nuevo CTE del SNIDS fue aprobada por la Junta de Gobierno del INEGI el 17 de julio de 2013, y una vez instalado elaboró su respectivo programa de trabajo, el cual fue remitido al Presidente del CE del SNIDS el 16 de diciembre de 2013.

2. Subsistema Nacional de Información Económica

2.1 Objetivo

Suministrar las estadísticas sobre la situación, la estructura y la dinámica de la economía mexicana necesarias para la planeación, la programación y la evaluación de las políticas públicas y el desarrollo nacional, así como proveer la infraestructura conceptual, metodológica y cuantitativa para el desarrollo sistémico del propio subsistema.

2.2 Comité Ejecutivo del SNIE

En el 2013 participaron en el Comité:

2.2.1 Integrantes

Unidad del Estado	Área designada	Puesto en el Comité
INEGI	Vicepresidencia de la Junta de Gobierno del INEGI	Presidente
INEGI	Dirección General de Estadísticas Económicas	Secretario Técnico
INEGI	Dirección General de Coordinación del Sistema Nacional de Información Estadística y Geográfica	Secretario Ejecutivo
SHCP	Unidad de Planeación Económica de la Hacienda Pública	Vocal
SE	Coordinación de Asesores del C. Secretario de Economía	Vocal
BANXICO	Dirección de Medición Económica	Vocal
SECTUR	Subsecretaría de Planeación y Política Turística	Vocal
SENER	Subsecretaría de Planeación y Transición Energética	Vocal
SCT	Subsecretaría de Transporte	Vocal
SAGARPA	Subsecretaría de Alimentación y Competitividad	Vocal
STPS	Dirección General de Investigación y Estadísticas del Trabajo	Vocal
SCT, CTESI	Coordinación de la Sociedad de la Información y el Conocimiento; Presidente del CTE de la Sociedad de la Información	Invitado
SE, CTEIESI	Subsecretaría de Industria y Comercio; Presidente del CTE de Información Económica de los Sectores Industriales	Invitado

Unidad del Estado	Área designada	Puesto en el Comité
CONACYT, CTEECTI	Dirección Adjunta de Planeación y Cooperación Internacional; Presidente del CTE en Estadísticas de Ciencia, Tecnología e Innovación	Invitado
SAGARPA, CTEIESAP	Dirección General Adjunta de Desarrollo Agrícola; Presidente del CTE de Información Económica del Sector Agroalimentario y Pesquero	Invitado

2.2.2 Operación

Durante 2013, el CE del SNIE sesionó en las siguientes fechas:

Comité Ejecutivo SNI	Sesiones en el 2013		
Económica	6/jun.	6/ago.	15/nov.

La operación en el marco de las sesiones del CE del SNIE, se plasma en acuerdos consignados en las actas respectivas. En el siguiente recuadro se muestra el total de acuerdos de 2013 y su clasificación al cierre de dicho año.

Comité Ejecutivo SNI	Acuerdos		
	Total	Atendidos	En proceso
Económica	25	24	1

2.2.3 Temas abordados

Los aspectos atendidos y acordados por el CE del SNIE tienen el propósito de promover el desarrollo de los temas, funciones y tareas que le corresponden, mediante las siguientes actividades:

Programas del SNIEG

En la sesión del 6 de junio de 2013, se dio a conocer la aprobación del PAEG 2013.

En la sesión del 6 de agosto de 2013, se dio a conocer el proceso de integración del Programa Nacional de Estadística y Geografía 2013-2018, y en la sesión del 15 de noviembre de 2013 se presentó la versión del PNEG aprobada por la Junta de Gobierno del INEGI.

En la sesión del 15 de noviembre, se informaron los resultados del monitoreo del tercer trimestre del PAEG 2013 y se presentaron los avances en la integración del PAEG 2014.

Normatividad Técnica

En la sesión del 6 de agosto de 2013, se informó a los integrantes del Comité sobre la publicación de la nueva versión del Sistema de Clasificación Industrial de América del Norte (SCIAN) 2013.

Información de Interés Nacional

En la sesión del CE del 6 de junio de 2013, se acordó someter a consideración de la Junta de Gobierno del INEGI, la propuesta para que la Encuesta Nacional de Empresas Constructoras, sea determinada como Información de Interés Nacional, misma que fue aprobada por la Junta de Gobierno del INEGI el 14 de agosto de 2013 y publicada en el DOF, el 28 de agosto de 2013.

En la sesión del 6 de agosto de 2013, se informó a los integrantes del CE sobre el Cambio de Año Base 2008 del Sistema de Cuentas Nacionales de México.

En la sesión del 15 de noviembre de 2013, se presentó a los integrantes del CE el proyecto de los Censos Económicos 2014, que tiene el objetivo de obtener información estadística básica referida al año 2013, sobre todos los establecimientos productores de bienes, comercializadores de mercancías y prestadores de servicios, para generar estadísticas e indicadores económicos de México a un gran nivel de detalle

geográfico, sectorial y temático para apoyar las políticas públicas y el análisis sobre la estructura productiva del país. Como objetivos adicionales se indicaron: Actualizar el Directorio Nacional de Unidades Económicas al 100%; realizar estudios longitudinales de las unidades económicas; generar información para el Sistema de Cuentas Nacionales de México; actualizar y modificar la base de los Índices Nacionales de Precios; para actualizar el Marco Geoestadístico y el marco de establecimientos para encuestas económicas; así como para el próximo Conteo de Población y Vivienda.

Indicadores Clave

La Junta de Gobierno del INEGI aprobó el 17 de julio de 2013, un conjunto de diez indicadores, propuestos por el CTE de Estadísticas de Comercio Exterior, publicados en el DOF el 15 de agosto de 2013 e incorporados al Catálogo Nacional de Indicadores:

- Participación de las exportaciones petroleras en las exportaciones totales.
- Valor de las exportaciones petroleras.
- Participación de las exportaciones manufactureras en las exportaciones totales.
- Valor de las exportaciones manufactureras.
- Participación de las importaciones de bienes de consumo en las importaciones totales.
- Valor de las importaciones de bienes de consumo.
- Participación de las importaciones de bienes intermedios en las importaciones totales.
- Valor de las importaciones de bienes intermedios.
- Participación de las importaciones de bienes de capital en las importaciones totales.
- Valor de las importaciones de bienes de capital.

En la sesión del 6 de junio de 2013, el CTE en Estadísticas de Ciencia, Tecnología e Innovación, presentó ante el CE, la propuesta de un grupo de cinco Indicadores Clave, los cuales fueron aprobados por la Junta de Gobierno del INEGI el 17 de julio de 2013 y publicados en el Diario Oficial de la Federación el 15 de agosto de 2013 e incorporados al Catálogo Nacional de Indicadores:

- Gasto en Investigación y Desarrollo Tecnológico como porcentaje del PIB.
- Investigadores por cada 1 000 personas de la PEA.
- Empresas con innovación tecnológica como porcentaje del total.
- Artículos científicos publicados por cada millón de habitantes.
- Usuarios de internet de seis años y más como proporción de la población total de seis años y más.

En la sesión del 6 de agosto de 2013, a solicitud del CTE en Estadísticas Macroeconómicas y Cuentas Nacionales, se presentó ante el CE, la propuesta de un grupo de 19 Indicadores Clave, los cuales fueron aprobados por la Junta de Gobierno del INEGI el 14 de agosto de 2013 y publicados en el DOF el 28 de agosto de 2013 e incorporados al Catálogo Nacional de Indicadores:

- Ingresos presupuestarios del Sector Público como porcentaje del PIB.
- Ingresos tributarios no petroleros como porcentaje del PIB.
- Crecimiento real del gasto público.
- Gasto en desarrollo social como porcentaje del PIB.
- Deuda neta del sector público federal como porcentaje del PIB.
- Balance público como porcentaje del PIB.
- Requerimientos financieros del sector Público como porcentaje del PIB.
- Saldo histórico de los requerimientos financieros del Sector Público como porcentaje del PIB.
- Saldo de la Cuenta Corriente de la Balanza de Pagos como proporción del PIB.
- Saldo de la Cuenta Financiera de la Balanza de Pagos como proporción del PIB.
- Variación de las Reservas Internacionales.
- Tipo de cambio FIX.
- Inversión Extranjera Directa.
- Crecimiento real del PIB.
- Crecimiento del Consumo Privado.
- Costos Ambientales como proporción del PIB.
- Crecimiento de la Inversión Bruta Fija (Pública, Privada y Total).
- PIB per cápita.

- Inflación (General Anual, Subyacente Anual, No Subyacente Anual).

En la sesión del 15 de noviembre de 2013, el CTE de Estadísticas Económicas del Sector Turismo, presentó ante el CE, la propuesta de un grupo de siete Indicadores Clave, los cuales fueron aprobados por la Junta de Gobierno del INEGI el 10 de diciembre de 2013 y publicados en el DOF el 31 de diciembre de 2013 e incorporados al Catálogo Nacional de Indicadores:

- Crecimiento real del Producto Interno Bruto Turístico.
- Crecimiento del Indicador Trimestral del Producto Interno Bruto Turístico.
- Crecimiento del Indicador Trimestral del Consumo Turístico Interno.
- Ingresos por visitantes internacionales.
- Ingresos por turistas internacionales vía aérea.
- Número de turistas internacionales.
- Número de turistas internacionales vía aérea.

En esta misma sesión, a solicitud del CTE de Estadísticas de Comercio Exterior, se presentó ante el CE, la propuesta de un grupo de seis Indicadores Clave, los cuales fueron aprobados por la Junta de Gobierno del INEGI el 10 de diciembre de 2013 y publicados en el DOF el 31 de diciembre de 2013 e incorporados al Catálogo Nacional de Indicadores:

- Exportaciones totales.
- Importaciones totales.
- Saldo de la Balanza Comercial de Mercancías de México.
- Importaciones petroleras.
- Participación de las exportaciones hacia Estados Unidos en las exportaciones totales.
- Participación de las exportaciones no petroleras hacia Estados Unidos en las exportaciones totales no petroleras.

En la sesión del CE del SNIE del 15 de noviembre de 2013, el CTE de Estadísticas de la Sociedad de la Información, presentó la propuesta de un grupo de seis indicadores Clave, los cuales se aprobaron para ser sometidos a la Junta de Gobierno del INEGI para su evaluación y, en su caso, integración al Catálogo Nacional de Indicadores.

Otras actividades en el marco del CE

En la sesión del 6 de junio de 2013, el Titular de la Unidad de Planeación Económica de la Hacienda Pública y Vocal de la SHCP en el Comité Ejecutivo, presentó el Plan Nacional de Desarrollo (PND) 2013-2018, destacando que este es el primer PND que establece 14 indicadores para que la ciudadanía pueda dar seguimiento al desempeño del gobierno.

Dados los cambios en la Administración Pública Federal, durante esa sesión se realizó la presentación del Subsistema Nacional de Información Económica a los nuevos integrantes del CE, con el objetivo de que conocieran su estructura y operación.

En la sesión del 15 de noviembre de 2013, el Comité Técnico Especializado de Información Económica del Sector Agroalimentario y Pesquero presentó la propuesta de modificación al Acuerdo de Creación del Comité, la cual fue aprobada por el Comité Ejecutivo, a fin de continuar con el proceso para presentarse a la Junta de Gobierno del INEGI.

En esta misma sesión, se presentó la propuesta del Acuerdo de Creación del CTE de la Sociedad de la Información, el cual asume las funciones y atribuciones del Comité Técnico Especializado de Información Estadística del Sector Comunicaciones y del Comité Técnico Especializado de Estadísticas de la Sociedad de la Información.

En esta sesión también se informó a los integrantes del Comité Ejecutivo, sobre la instalación del CTE de Información Económica de los Sectores Industriales, que se llevó a cabo el 9 de octubre de 2013.

2.3 Comités Técnicos Especializados del SNIE

Para atender los temas y proyectos que la Ley del SNIEG establece para el SNIE, en torno a la Infraestructura Básica, Información de Interés Nacional, Indicadores Clave y Normatividad, sus Comités Técnicos Especializados han realizado las actividades que se describen en los apartados siguientes.

2.3.1 Operación

Durante 2013 en el SNIE, operaron 11 de los 12 CTE aprobados por la Junta de Gobierno del INEGI, y realizaron en total 24 reuniones:

Comité Técnico Especializado	Número de Reuniones
Directorio Nacional de Unidades Económicas	1
Información Económica del Sector Agroalimentario y Pesquero	2
Estadísticas Económicas del Sector Turismo	3
Estadísticas Macroeconómicas y Cuentas Nacionales	2
Estadísticas de Comercio Exterior	3
Estadísticas de Ciencia, Tecnología e Innovación	1
Información Estadística del Sector Comunicaciones	1
Información Económica y Operativa del Sector Transportes	3
Estadísticas de la Sociedad de la Información	4
Estadísticas de Precios	3
Información Económica de los Sectores Industriales	1

Cabe mencionar que en la tercera sesión del Comité Ejecutivo, realizada el 15 de noviembre de 2013, se propuso fusionar los CTE de Información Estadística del Sector Comunicaciones y el de Estadísticas de la Sociedad de la Información. Esta propuesta fue aprobada por la Junta de Gobierno del INEGI en diciembre de 2013, creando el CTE de la Sociedad de la Información.

2.3.2 Objetivos y Temas

Los Acuerdos de Creación de los CTE del SNIE contienen los temas y objetivos que deberán atender en apoyo a este Subsistema. Dichos Acuerdos están disponibles en el Portal del SNIEG en Internet.

A continuación se presenta un cuadro que integra el objetivo y temáticas del CTE de Sociedad de la Información creado en 2013:

CTE	Objetivo y temáticas
Sociedad de la Información	▪ Promover el desarrollo, conocimiento y uso de la información del Sector Comunicaciones y de la Sociedad de la Información de acuerdo con la normatividad del Sistema Nacional de Información Estadística y Geográfica. ▪ Los temas que aborda se refieren a promover la integración, ordenamiento y sistematización de la información del Sector Comunicaciones y de la Sociedad de la Información que contribuya al desarrollo del SNIEG; promover la elaboración de propuestas de información, así como revisar y analizarlas su viabilidad para ser determinada como de Interés Nacional; analizar y opinar proyectos relativos a la información del sector Comunicaciones y de la Sociedad de la Información, así como promover su conocimiento y aplicación entre las Unidades del Estado correspondientes; promover la elaboración de un diagnóstico sobre la disponibilidad y calidad de la información existente del Sector Comunicaciones y de la Sociedad de la Información y el Conocimiento; promover la elaboración de propuestas de Indicadores Clave; promover el uso y aprovechamiento de la información del Sector Comunicaciones y de la Sociedad de la Información y el Conocimiento, por medio de sistemas de información con cifras conciliadas; y elaborar y dar seguimiento al Programa de Trabajo del Comité, así como preparar los informes requeridos.

2.3.3 Integrantes de los CTE

De conformidad con lo que establecen las Reglas para la integración y operación de los Comités Técnicos Especializados de los Subsistemas Nacionales de Información, cada CTE se integra por un Presidente, las Unidades que fungen como Vocales, así como un Secretario Técnico (un representante de INEGI) y un Secretario de Actas (designado por el Presidente). A partir de esta estructura general se van conformando, identificando y ajustando las áreas y funcionarios que participan.

A continuación se muestra el cuadro con las Unidades integrantes de los CTE del SNIE que estuvieron en operación durante el año 2013, incluyendo el CTE de Información Estadística del Sector Comunicaciones y el CTE de Estadísticas de la Sociedad de la Información, que reportaron actividades durante el 2013, y que a finales de año dieron por concluidos sus trabajos, los cuales fueron asumidos por el CTE de la Sociedad de la Información creado en diciembre de 2013.

- CTE Directorio Nacional de Unidades Económicas

Integrantes	
Presidente	Dirección General de Estadísticas Económicas, INEGI
Secretario Técnico	Dirección del Directorio Estadístico Nacional de Unidades Económicas, INEGI
Secretario de Actas	Dirección General de Normatividad Mercantil, SE
Vocales	▪ Administración General de Servicios al Contribuyente, SAT, SHCP ▪ Unidad de Incorporación al Seguro Social, IMSS ▪ Subdirección General de Recaudación Fiscal , INFONAVIT ▪ Coordinación Comercial, CFE ▪ Coordinación de Proyectos Transversales, Transparencia e Innovación, CONAGUA, SEMARNAT
Invitados	▪ Dirección General Adjunta de Desarrollo Agrícola, SAGARPA

- CTE Información Económica del Sector Agroalimentario y Pesquero

Integrantes	
Presidente	Dirección General Adjunta de Desarrollo Agrícola, SAGARPA
Secretario Técnico	Dirección de Censos y Encuestas Agropecuarias, INEGI
Secretario de Actas	Dirección de Planeación Agrícola, SAGARPA
Vocales	▪ Unidad de Planeación Económica de la Hacienda Pública, SHCP ▪ Dirección General de Financiera Nacional de Desarrollo Agropecuario, Rural, Forestal y Pesquero, SHCP ▪ Dirección General de los Fideicomisos Instituidos en Relación con la Agricultura, BANXICO ▪ Dirección de Medición Económica, BANXICO ▪ Subsecretaría de Agricultura, SAGARPA ▪ Coordinación General de Ganadería, SAGARPA ▪ Comisión Nacional de Acuacultura y Pesca, CONAPESCA, SAGARPA ▪ Dirección del Servicio Nacional de Sanidad, Inocuidad y Calidad Agroalimentaria, SENASICA, SAGARPA ▪ Dirección General de Innovación, Servicios y Comercio Interior, SE ▪ Dirección General de Industrias Ligeras, SE ▪ Dirección General del Servicio de Información Agroalimentaria y Pesquera, SIAP, SAGARPA

- CTE Estadísticas Económicas del Sector Turismo

Integrantes	
Presidente	Subsecretaría de Planeación y Política Turística, SECTUR
Secretario Técnico	Dirección de Cuentas Satélite, INEGI
Secretario de Actas	Dirección de Análisis Prospectivo, SECTUR
Vocales	▪ Pro secretaría del Comité Técnico del Fondo Nacional de Fomento al Turismo, SECTUR ▪ Coordinación de Planeación del Consejo de Promoción Turística de México, SECTUR ▪ Dirección de Medición Económica, BANXICO ▪ Dirección General Adjunta de Asistencia Técnica al SNIE, INEGI ▪ Dirección General Adjunta del Centro de Estudios Migratorios, SEGOB ▪ Subsecretaría de Operación Turística, SECTUR

- CTE Estadísticas Macroeconómicas y Cuentas Nacionales

Integrantes	
Presidente	Unidad de Planeación Económica de la Hacienda Pública, SHCP
Secretario Técnico	Dirección General Adjunta de Cuentas Nacionales, INEGI
Secretario de Actas	Dirección de Coordinación y Planeación Estratégica, SHCP
Vocales	▪ Coordinación de Asesores del C. Secretario, SE ▪ Dirección General de Estadísticas Económicas, INEGI ▪ Dirección de Medición Económica, BANXICO ▪ Subdirección de Finanzas Públicas, SHCP

- CTE Estadísticas de Comercio Exterior

Integrantes	
Presidente	Dirección General de Estadísticas Económicas, INEGI
Secretario Técnico	Dirección de Estadísticas de Comercio Exterior y Registros Administrativos, INEGI
Secretario de Actas	Administración de Planeación y Coordinación Estratégica Aduanera 1, SAT, SHCP
Vocales	▪ Dirección de Medición Económica, BANXICO ▪ Dirección de Información de Comercio Exterior, SE ▪ Administración de Planeación y Coordinación Estratégica Aduanera 1, SAT, SHCP

- CTE Estadísticas de Ciencia, Tecnología e Innovación

Integrantes	
Presidente	Dirección Adjunta de Planeación y Cooperación Internacional, CONACYT
Secretario Técnico	Dirección de Estadísticas de Ciencia y Tecnología, INEGI
Secretario de Actas	Dirección de Análisis Estadístico, CONACYT
Vocales	▪ Coordinación General del Foro Consultivo Científico y Tecnológico, ▪ Coordinación Sectorial Académica de la Dirección General de Educación Superior Tecnológica, SEP ▪ Dirección General de Innovación, Servicios y Comercio Interior, SE

- CTE Información Estadística del Sector Comunicaciones

Integrantes	
Presidente	Subsecretaría de Comunicaciones, SCT
Secretario Técnico	Dirección de Censos Nacionales, INEGI
Secretario de Actas	Dirección de Información Estadística de Mercados, IFT, SCT
Vocales	▪ Coordinación de la Sociedad de la Información y el Conocimiento, SCT ▪ Unidad de Tecnología de Información y Comunicaciones, SCT ▪ Dirección General de Planeación, SCT ▪ Coordinación General de Organización y Tecnología de la Información, IFT, SCT ▪ Subdirección de Estadísticas Industriales y Servicios de Exportación, INEGI ▪ Dirección de Análisis Económico de Telecomunicaciones, SCT ▪ Dirección General de Política de Telecomunicaciones y de Radiodifusión, SCT ▪ Coordinación de Asesores del C. Secretario, SCT

- CTE Información Económica y Operativa del Sector Transportes

Integrantes	
Presidente	Subsecretaría de Transporte, SCT
Secretario Técnico	Dirección de Encuestas del Sector Terciario, INEGI
Secretario de Actas	Subdirección de Estadística, SCT

Vocales	▪ Coordinación General de Puertos y Marina Mercante, SCT ▪ Coordinación General de Centros, SCT ▪ Unidad de Tecnologías de Información y Comunicaciones, SCT ▪ Dirección General de Planeación, SCT ▪ Dirección General de Aeronáutica Civil, SCT ▪ Coordinación de Asesores del C. Secretario, SCT ▪ Dirección General de Autotransporte Federal, SCT ▪ Dirección General de Transporte Ferroviario y Multimodal, SCT ▪ Dirección General de Protección y Medicina Preventiva en el Transporte, SCT ▪ Dirección General del Instituto Mexicano del Transporte, IMT, SCT ▪ Dirección General Adjunta de Encuestas Económicas y Registros Administrativos, INEGI

- CTE Estadísticas de la Sociedad de la Información

Integrantes	
Presidente	Coordinación de la Sociedad de la Información y el Conocimiento, SCT
Secretario Técnico	Dirección General Adjunta de Encuestas Económicas y Registros Administrativos, INEGI
Secretario de Actas	Asesor de la Coordinación de la Sociedad de la Información y el Conocimiento, SCT
Vocales	▪ Dirección de Estadísticas de Ciencia y Tecnología, INEGI ▪ Subdirección de Investigación y Análisis de Información de Mercados, IFT, SCT ▪ Dirección General de Planeación y Estadística Educativa, SEP ▪ Dirección General de Información en Salud, SALUD ▪ Dirección General de Innovación, Servicios y Comercio Interior, SE ▪ Dirección de Análisis Estadístico, CONACYT ▪ Coordinación del Instituto Nacional para el Federalismo y el Desarrollo Municipal, SEGOB ▪ Subsecretaría de Prospectiva, Planeación y Evaluación, SEDESOL ▪ Dirección General de Tecnologías de la Información, STPS ▪ Dirección General Adjunta de Estrategia y Normatividad de Gobierno Digital, SFP

- CTE Estadísticas de Precios

Integrantes	
Presidente	Dirección General de Estadísticas Económicas, INEGI
Secretario Técnico	Dirección de Diseño Conceptual, INEGI
Secretaria de Actas	Dirección del Sistema Nacional de Información e Integración de Mercados, SE
Vocales	▪ Unidad de Planeación Económica de la Hacienda Pública, SHCP ▪ Dirección de Análisis sobre Precios, Economía Regional e Información, BANXICO ▪ Dirección General de Innovación, Servicios y Comercio Interior, SE ▪ Presidencia de la Comisión Nacional de los Salarios Mínimos, CONASAMI, STPS ▪ Dirección de Regulación de Tarifas, IFT, SCT ▪ Dirección de Regulación de la Dirección General de Análisis Económico y Regulación, CRE, SENER ▪ Procuraduría Federal del Consumidor, PROFECO, SE ▪ Coordinación de Asesores de la Subsecretaría de Agricultura, SAGARPA
Invitados	▪ Dirección de Estudios Económicos, ANTAD ▪ Presidencia, CANIRAC ▪ Coordinación del Posgrado de Economía, UNAM ▪ División de Economía, CIDE

- CTE Estadísticas Económicas de los Sectores Industriales

Integrantes	
Presidente	Subsecretaría de Industria y Comercio, SE
Secretario Técnico	Dirección de Normatividad y Metodología Conceptual, INEGI
Secretaria de Actas	Por designar.

Vocales	▪ Unidad de Planeación Económica de la Hacienda Pública, SHCP ▪ Dirección General de Estadística e Información Ambiental, SEMARNAT ▪ Dirección Adjunta de Planeación y Cooperación Internacional, CONACYT ▪ Dirección General de Innovación, Servicios y Comercio Interior, SE ▪ Dirección General de Industrias Ligeras, SE ▪ Dirección General de Planeación e Información Energéticas, SENER ▪ Dirección General de Integración, Análisis e Investigación, INEGI ▪ Coordinación de la Sociedad de la Información y el Conocimiento, SCT ▪ Dirección General de Investigación Económica, BANXICO ▪ Subsecretaría de Transporte, SCT ▪ Oficina del C. Secretario de Economía, SE ▪ Coordinación General de Minería, SE ▪ Dirección General de Industrias Pesadas y de Alta Tecnología, SE ▪ Administración de Competencias y Modernización Aduanera 1, SAT, SHCP
Invitados	▪ Cámara Nacional de la Industria de Transformación (CANACINTRA) ▪ Confederación de Cámaras Industriales de México (CONCAMIN)

2.3.4 Actividades

Las principales actividades realizadas por los CTE del SNIE, en apoyo del CE y atendiendo sus temáticas y correspondientes programas de trabajo, son las siguientes:

- CTE Directorio Nacional de Unidades Económicas

Actividad
Infraestructura de información y otras actividades para el Subsistema
Homologar las bases de datos de los registros administrativos de las Unidades del Estado con el DENUE: ▪ Se firmó el convenio del intercambio de información IMSS-INEGI para la actualización del DENUE. ▪ Se elaboraron los reportes de la situación de las bases de datos del SAT, la CFE y el INFONAVIT, que son insumo para el informe general de avance de homologación de los registros administrativos con el DENUE y del que ya se definió estructura y contenidos. ▪ Se recibió la base de datos del IMSS y se realizó el diagnóstico de su situación en relación con el DENUE. ▪ Se elaboró el Informe de Avance de las labores de homologación de los registros administrativos de la Unidades del Estado con el DENUE, en el que se describe la situación de las bases de datos de las instituciones (SAT, CFE, INFONAVIT, IMSS, CONAGUA y SE). ▪ Se implementó un operativo de gabinete y campo para identificar a las unidades económicas grandes del DENUE en la base de datos de la CFE, que permita vincular ambos registros y la generación de estadísticas sobre energía eléctrica por parte de la CFE con apoyo técnico-conceptual del INEGI.
Actualizar el DENUE; asignar la Clave Estadística Empresarial (CLEE): ▪ Se concluyeron las labores de planeación en oficinas centrales para seleccionar y georreferir el universo de actualización de las unidades económicas provenientes de los registros administrativos de las Unidades del Estado y se dio inicio en las Coordinaciones Estatales el operativo de verificación en gabinete de los datos de las unidades económicas nuevas. ▪ En julio de 2013 se publicó el DENUE 07/2013 con información de unidades económicas nuevas provenientes de los diferentes proyectos del INEGI y de los registros administrativos del SAT, la CFE y el INFONAVIT. Asimismo, al momento de su incorporación al DENUE, se les asignó la Clave Estadística Empresarial. ▪ En octubre de 2013 se publicó el DENUE Interactivo 10/2013, con mejoras en el sistema de consulta y una herramienta específica para que los informantes soliciten la actualización de los datos de sus establecimientos (altas, bajas o modificaciones) o la incorporación de datos adicionales sobre sus empresas, como fotos de sus productos e instalaciones, los productos y servicios que ofrecen, el tipo de negocio de que se trata (exportador, importador o ambos), sus ventajas comparativas (premios y certificaciones), etcétera.
Reuniones de trabajo con funcionarios de cada Unidad del Estado: ▪ Se privilegiaron las reuniones con cada Unidad del Estado para revisar acciones, avances y necesidades específicas y se realizaron un promedio de 2 a 3 sesiones con cada una.

- CTE Información Económica del Sector Agroalimentario y Pesquero

Actividad
Propuestas de Información de Interés Nacional
Del grupo de trabajo de Información de Interés Nacional se acordó: ▪ Solicitar a las instancias relacionadas con el Sector Agropecuario, identificar información que pueda ser considerada de Interés Nacional, para proponerla a la Junta de Gobierno del INEGI. ▪ Enviar ficha técnica a las instancias relacionadas con el Sector Agropecuario, como apoyo para identificar información que pueda ser considerada de Interés Nacional. ▪ Se enviaron oficios a los vocales del CTEIESAP, mediante los cuales se solicitó identificar información que pueda proponerse a la Junta de Gobierno del INEGI como Información de Interés Nacional, además de la ficha técnica que incluye los conceptos, los propósitos y los criterios para considerarla de Interés Nacional; y algunos ejemplos de este tipo de información.
Propuestas de Indicadores Clave
Elaborar una propuesta de indicadores clave del Sector Agroalimentario para el Catálogo Nacional de Indicadores: ▪ En la reunión del 11 de octubre de 2013, se vieron avances del Grupo de Trabajo de Indicadores Clave y se abordaron los siguientes temas: – Integración de Indicadores Clave para el CNI y ejemplos INEGI. – Indicadores de los programa de la SAGARPA 2014. – Avances en la integración del Programa Sectorial y sus indicadores (Coordinación de Asesores del Secretario). – Acciones para la definición de Indicadores Clave del Sector (todos). ▪ Se llevó a cabo una reunión el 13 de diciembre de 2013, en la que se acordó la integración y propuesta de Indicadores Clave y se presentó al Comité. ▪ Se definieron las áreas coordinadoras para el requisitado de formatos para la propuesta de Indicadores Clave, y para la aprobación de la propuesta de la ruta crítica para la integración y seguimiento de Indicadores Clave del Sector Agroalimentario y Pesquero. Los indicadores propuestos son: – Balanza Comercial Agropecuaria (BCA). – PIB Agropecuario y Pesquero. – Participación de la producción nacional en la oferta total de los principales granos y oleaginosas. ▪ Se puso a consideración del Comité, el calendario de sesiones para 2014.
Infraestructura de información y otras actividades para el Subsistema
En marzo de 2013 se designó al nuevo Presidente del CTE. Durante el año, se tuvieron cuatro reuniones de trabajo de las cuales se destaca lo siguiente: ▪ Las dependencias designaron a sus representantes, posteriormente, se elaboraron los oficios para obtener el nombre de cada suplente, y con base en esta información se actualizó el directorio de los integrantes. ▪ Se hizo una propuesta de modificación del Acuerdo de Creación del Comité, que fue aceptada. ▪ Se elaboró una propuesta del programa de trabajo y de calendario de reuniones, que fue aceptada. ▪ Se integró la documentación y se elaboró la convocatoria para la Primera Reunión del Comité el 4 de julio de 2013.
Dentro de la sesión del Grupo de Trabajo de Difusión de Información, se acordó presentar los resultados de la Encuesta Nacional Agropecuaria 2013, ante el CTE en la reunión del 11 de octubre de 2013.

- CTE Estadísticas Económicas del Sector Turismo

Actividad
Propuestas de Indicadores Clave
Propuesta de indicadores de turismo para su integración al Catálogo Nacional de Indicadores: ▪ Se definieron los indicadores a proponer para su integración al CNI, así como las instituciones responsables de los mismos. ▪ Se realizó el llenado de los formatos necesarios para la realización de la propuesta de Indicadores Clave. ▪ Se elaboró el dictamen para la presentación de la propuesta de Indicadores Clave. ▪ Se incorporaron siete Indicadores Clave al CNI aprobados por la Junta de Gobierno del INEGI, el 10 de diciembre de 2013 y publicados en el DOF el 31 de diciembre del mismo año.
Infraestructura de información y otras actividades para el Subsistema

Revisión y aprovechamiento de la investigación sobre flujos fronterizos para su posible implementación en la medición de los visitantes en las fronteras del país: ▪ Se analizó la propuesta metodológica elaborada por INEGI para la identificación del flujo de visitantes fronterizos, por medio de un comparativo con las diversas metodologías implementadas por otras instituciones. ▪ Se analizaron temas como el número de viajeros, gasto promedio y nacionalidad de los visitantes fronterizos. ▪ Se analizaron alternativas para la medición de los flujos de visitantes en las fronteras del país con la Unidades del Estado competentes. ▪ Se acordó que la continuación de los trabajos para el incremento de la muestra está supeditada a la disponibilidad de recursos.
Actualización recurrente del Indicador Trimestral del Empleo Turístico para fortalecer las estadísticas de empleo del sector turismo: ▪ Se actualizaron y revisaron los resultados de las variables que integran el Indicador Trimestral del Empleo Turístico, considerando el marco geoestadístico del módulo turístico del Censo Económico 2009. ▪ Se actualizó la metodología de cálculo, considerando los cambios de la ENOE.
Estudio de factibilidad para analizar el mecanismo para identificar los flujos de visitantes domésticos a segundas viviendas: ▪ Se revisó la metodología para la identificación de los flujos de visitantes domésticos a segundas viviendas utilizada en la Cuenta Satélite del Turismo de México, así como las fuentes de información disponibles. ▪ Se analizó la metodología propuesta por SECTUR y la viabilidad de la misma, la cual podría considerarse como base del estudio. ▪ Se elaboró una nota técnica sobre la identificación de los flujos de visitantes domésticos a segundas viviendas. ▪ Se realizó una matriz comparativa con información de las principales fuentes de información.
Estudio de factibilidad para generar indicadores de turismo regionales a partir de entidades federativas invitadas: ▪ Se elaboró un protocolo de trabajo para definir la coordinación en la formulación de indicadores regionales de turismo. ▪ Se revisó la viabilidad de incorporar algunos indicadores básicos comparables por entidad. ▪ Se elaboró un documento con la propuesta de la metodología de trabajo para coordinar las actividades en torno a la generación de indicadores regionales de turismo.

- CTE Estadísticas Macroeconómicas y Cuentas Nacionales

Actividad
Normatividad técnica, diagnósticos y estudios temáticos
Grupo de Análisis de las Metodologías de Ajustes Estacionales de Series de Tiempo tuvo los siguientes resultados: ▪ Llevó a cabo el análisis de un grupo de series macroeconómicas fundamentales (PIB, IGAE, entre otros), que permitan puntualizar las mejoras al procedimiento de desestacionalización acordado para su aplicación en el X12 ARIMA. ▪ Los trabajos del grupo se han orientado a implementar mejoras al procedimiento (X12 ARIMA), para desestacionalizar series macroeconómicas (PIB e IGAE) y la revisión de los modelos para el ajuste estacional aplicados. ▪ Se determinaron los mejores criterios para la modelación de efectos calendario y procurar la consistencia entre indicadores de distinta periodicidad. ▪ Se acordaron los lineamientos para la modelación, los cuales incluyen consensos sobre aspectos técnicos.
Promoción de la aplicación obligatoria del "Sistema de Clasificación Industrial de América del Norte" (SCIAN): ▪ Se aprovecharon los foros en los que se presentó la Consulta Pública del SCIAN para promover la implantación del clasificador en cinco sesiones y con la participación de 81 instituciones. ▪ Se impartió capacitación sobre el tema a Unidades del Estado que generan estadísticas económicas, tales como la CFE. ▪ Se impartió capacitación sobre la implementación del SCIAN 2007 y los cambios en el SCIAN 2013, a Unidades del Estado (SE), a Cámaras (CANACAR y de la Industria Hulera) y, en la sede del INEGI, a funcionarios de la Embajada de México en Brasil. ▪ Se dio seguimiento a la implantación del SCIAN en el INEGI, en las Direcciones Regionales Oriente y Occidente, y a los usuarios externos de estas Direcciones, conforme a los sectores y subsectores del clasificador. ▪ Se está en espera de respuesta para impartir el taller de capacitación a la CONAGUA, SEMARNAT, AMSDE, ITESO, Universidad Anáhuac y el Estado de Zacatecas.
Análisis de las metodologías de las estadísticas macroeconómicas: ▪ El Grupo de Análisis de los Acervos de Capital está en el proceso de revisión del documento elaborado y entregado de la propuesta metodológica para elaborar estadísticas sobre acervos de capital que tiene carácter de preliminar, y está por definirse una estrategia para el programa de trabajo alineado al SCNM08. ▪ El Grupo de análisis de las Metodologías para la Medición de la Actividad Económica por Entidad Federativa elaboró y revisó el cronograma de trabajo, el calendario de sesiones y el informe bianual 2010-2011. ▪ Se presentó al grupo los resultados del Cambio de Año Base (CAB 2008) Regional sobre los indicadores mensuales y trimestrales, destacando los principales cambios derivados de ello y que las series cumplen con las normas internacionales.

- Se revisaron temas tales como el territorio extrarregional en el marco de la Contabilidad Nacional y un ejercicio práctico para el caso de México.
- Se elaboró el documento metodológico con la recomendación de incorporar el concepto de territorio extrarregional, en los resultados por entidad federativa que se difunden dentro del SCNM.
- Se revisó el esquema general de la retropolación del PIB trimestral y los antecedentes para iniciar los trabajos de estudio y evaluación para la retropolación del PIB por entidad federativa.
- Se revisó el programa de trabajo para el 2014 y el calendario de reuniones.

Propuestas de Indicadores Clave

El Grupo de Trabajo de Indicadores obtuvo los siguientes resultados:

- Se actualizaron los Formatos de la primera propuesta de indicadores tomando en cuenta el PND 2013-2018 dado a conocer en mayo 2013 y serán presentados en la primera sesión de trabajo del CTEEMCN y con su aprobación se continuará el procedimiento para ser puestos a consideración y, en su caso aprobación, de la Junta de Gobierno del INEGI.
- Se avanzó en el conocimiento del PND 2013-2018 y de sus indicadores a fin de organizar el trabajo para la nueva propuesta.
- En reunión del CTE realizada el 17 de junio de 2013, se aprobó la propuesta de 19 indicadores macroeconómicos; se elaboró el Dictamen correspondiente y junto con la documentación requerida, se presentó y aprobó por el Comité Ejecutivo del SNIE el 6 de agosto de 2013. A su vez, el 16 de agosto la Junta de Gobierno del INEGI los aprobó y se publicaron en el DOF el día 28 de agosto del mismo año.
- Para la incorporación de Indicadores Clave al CNI, se entregaron las series, los metadatos y el calendario de actualización, así también, se designaron a las personas responsable de ello.
- Asimismo, se trabajó una nueva propuesta de Indicadores Clave, que se someterán a consideración para su aprobación:
  - PIB per cápita en términos de paridad de poder de compra.
  - Inversión como porcentaje del PIB.
  - Gasto corriente como porcentaje del PIB.
- Adicionalmente, se creó un nuevo grupo de trabajo sobre indicadores de acceso al financiamiento. Las dependencias integrantes del Grupo están compartiendo y analizando la información de acceso al financiamiento con la que cuentan, con el fin de determinar propuestas de indicadores.

- CTE Estadísticas de Comercio Exterior

Actividad

Normatividad técnica, diagnósticos y estudios temáticos

Revisar periódicamente las claves de pedimento aduanal:

- El Servicio de Administración Tributaria no realizó modificaciones a la legislación y normatividad aduanera durante el año 2013, por lo tanto, el estatus estadístico para 71 claves de pedimento aduanal no registró actualizaciones.
  - Catálogo de claves de pedimento aduanal 2013 para el cálculo de la Balanza Comercial de Mercancías de México, que contiene la descripción detallada de cada clave, de acuerdo con el Anexo 22 de las Reglas de Carácter General en Materia de Comercio Exterior para 2013, aplicables por el Servicio de Administración Tributaria, identificando aquellas que se consideran como estadísticas para su integración en la Balanza.

  Se incluyen las actualizaciones que se presentaron durante el año.

Actualización de la Tabla de Correlación entre la Tarifa de la Ley de los Impuestos Generales de Importación y de Exportación y el Sistema de Clasificación Industrial de América del Norte:

- Se realizó la identificación de las modificaciones a la Tarifa de la Ley de los Impuestos Generales de Importación y de Exportación 2012 implementadas por la Secretaría de Economía en base a la Quinta enmienda del Sistema Armonizado.
- Se detectó la creación de 511 fracciones arancelarias, 348 códigos suprimidos y 72 fracciones presentaron modificaciones en la descripción del producto.
- Se determinaron los criterios metodológicos para efectuar la actualización de la tabla de correlación, los cuales se enfocan a la asignación de la actividad económica de origen para las nuevas fracciones y a la revisión de códigos arancelarios que presentaron modificaciones en su descripción; lo anterior de acuerdo con la Tarifa de la Ley de los Impuestos Generales de Importación y de Exportación 2012.
- Se revisarán y analizarán 783 códigos propuestos por el área de Cuentas Nacionales para confirmar o rectificar la actividad económica asignada.
- Se concluyó la integración de la versión preliminar de la actualización de la Tabla de Correlación TIGIE-SCIAN, en la cual se revisaron y asignaron la actividad de origen a 1 131 códigos arancelarios. Cabe señalar, que en reunión de CTEECE, celebrada el 29 de noviembre de 2013, se acordó que su difusión se realizaría en el primer trimestre de 2014.

Revisar y acordar el tipo de bien de las operaciones de importación por fracción arancelaria: ▪ Se realizó el análisis de revisión de la tarifa, las disposiciones del Programa PROSEC y claves de permiso, catálogo de empresas maquiladoras, así como la propia definición del proceso de trabajo de clasificación. ▪ Se realizaron reuniones específicas con la participación de expertos de las cuatro instituciones en las cuales se avanzó en la determinación de los criterios de asignación del tipo de bien de las importaciones de mercancías.
Analizar las recomendaciones internacionales e identificar las fuentes de información disponibles referente al Comercio Internacional de Servicios: ▪ Se concluyó la integración del compendio de recomendaciones emitidas por organismos internacionales referente a la recopilación, tratamiento y generación de la estadística del comercio internacional de servicios. ▪ Se realizó el análisis del compendio de recomendaciones de Comercio Internacional de Servicios emitidas por organismos internacionales referente a la recopilación, tratamiento y generación de la información.
Propuestas de Indicadores Clave
Presentar la propuesta de diez Indicadores Clave de la Balanza Comercial de Mercancías de México: ▪ Se concluyó la documentación de los diez indicadores clave de la Balanza Comercial de Mercancías de México aprobados por el CESNIE, los cuales fueron presentados y aprobados por la Junta de Gobierno del INEGI el 17 de julio de 2013 y publicados en el Diario Oficial de la Federación el 15 de agosto de 2013, con el Acuerdo por el que se aprueba la inclusión de un conjunto de Indicadores Clave en materia de Balanza Comercial de Mercancías de México al Catálogo Nacional de Indicadores.
Presentar la propuesta de seis Indicadores Clave de la Balanza Comercial de Mercancías de México: ▪ El 31 de diciembre de 2013, el INEGI publicó en el DOF, el Acuerdo por el que se adiciona un conjunto de seis Indicadores Clave en materia de Balanza Comercial de Mercancías de México al CNI.
Infraestructura de información y otras actividades para el Subsistema
Generar información del comercio exterior de mercancías por características de las empresas: ▪ El CTE de Estadísticas de Comercio Exterior, en la décima segunda reunión efectuada el 25 de febrero de 2013, aprobó la metodología para la generación de las Estadísticas del Comercio Exterior por Características de las Empresas. Conforme a lo anterior, el INEGI publicó el "Perfil de las empresas manufactureras de exportación" el 21 de mayo de 2013. Dicho proyecto, proporciona información respecto al número de unidades económicas y el valor de exportaciones e importaciones que éstas registran, destacando los estratos de personal ocupado que dan lugar al tamaño de las empresas. Los tabulados se presentan por sector y subsector de actividad (2 y 3 dígitos del SCIAN 2007), así como por zonas geográficas y países. ▪ En conjunto, el plan de tabulados que se pone a disposición de los usuarios, está conformado por un total de 36 cuadros estadísticos, los cuales se encuentran disponibles en el sitio del INEGI en Internet.
Definir el esquema de difusión del índice del valor unitario de la Balanza Comercial de Mercancías de México: ▪ El Banco de México definió el esquema de difusión del índice del valor unitario que se presentará al Comité para su aprobación.
Determinar la factibilidad de la implementación de las recomendaciones emitidas por Naciones Unidas, a través del Manual del Comercio Internacional de Mercancías. Conceptos y Definiciones 2010: ▪ Continuará el análisis de las recomendaciones para determinar la factibilidad de su implementación en el cálculo de la Balanza Comercial de Mercancías de México.
Implementación del Sitio de Intercambio SNIEG: ▪ El Comité habilitó el Sitio de Intercambio SNIEG.

- CTE Estadísticas de Ciencia, Tecnología e Innovación

Actividad
Propuestas de Información de Interés Nacional
Elaborar propuesta para que la Encuesta sobre Investigación y Desarrollo Tecnológico (ESIDET) se considere Información de Interés Nacional: ▪ Se elaboró una versión de los formatos, los cuales fueron distribuidos y revisados por los vocales del Comité; esto para generar comentarios, detectar inconsistencias y obtener la validación por parte de los miembros del Comité. ▪ Se tiene concluida la documentación y el llenado de los formatos necesarios para elaborar la propuesta que se pondrá a consideración del Comité Ejecutivo del Subsistema Nacional de Información Económica. ▪ La documentación será revisada y validada por los miembros del Comité Técnico Especializado.
Propuestas de Indicadores Clave

Elaborar una segunda propuesta de Indicadores Clave sobre Ciencia, Tecnología e Innovación:

- Con base en el Sistema de Indicadores de Innovación desarrollado en el 2010, el Comité trabajó en el análisis de una propuesta de Indicadores Clave sobre esta temática, que pueda ser puesta a la consideración y validación de la Junta de Gobierno del Instituto.
- La propuesta que se integre, deberá responder a las necesidades del diseño y seguimiento de la política nacional en esta temática y a las necesidades de comparación internacional.
- Se ha seguido trabajando en la elaboración de los formatos y en la integración de la documentación necesaria para la presentación de esta propuesta al CE del Subsistema Nacional de Información Económica.

Infraestructura de información y otras actividades para el Subsistema

Diseñar y operar un sitio para difundir la Información de Interés Nacional, Indicadores y otra información sobre Ciencia, Tecnología e Innovación:

- Se definieron algunos temas para incluir en el Portal.
- Los temas contemplados son: Inversión en Ciencia, Tecnología e Innovación (CTI), recursos humanos en CTI, resultados de la CTI y comparativos internacionales.
- Se definieron los materiales que deben ser incorporados al sitio Web: documentos, estadísticas, fichas, etc. Este material deberá ser distribuido entre los miembros del Comité para su revisión y aprobación.
- Se sigue avanzando en la definición e integración de los materiales y la información que estará contenida en el sitio.

Elaborar una guía tutorial electrónica para el diseño, cálculo e interpretación de Indicadores de Ciencia, Tecnología e Innovación:

- Se establecieron los contenidos de las fichas que debe tener cada indicador.
- Se generó un ejemplo de ficha para el indicador GIDE/PIB, y se ha avanzado en la elaboración de fichas adicionales para otros indicadores, los cuales serán distribuidos entre los miembros del Comité para sus observaciones y comentarios.

Organizar el Segundo Taller de Indicadores sobre Ciencia, Tecnología e Innovación:

- En el programa de trabajo del CTEECTI, se tenía previsto la realización del Segundo Taller de Indicadores sobre Ciencia, Tecnología e Innovación en el primer semestre de 2013. Por razones presupuestales esta actividad se desplazó para realizarse a fines de enero del 2014.
- Se avanzó en la definición del programa, invitación de ponentes, elaboración y reproducción de materiales del taller, etc.

- CTE Información Estadística del Sector Comunicaciones

Actividad

Propuestas de Indicadores Clave

Propuesta de Indicadores Clave:

- Se cuenta con 34 fichas de metadatos de un total de 48 indicadores que conforman hasta la fecha, el Inventario de Estadísticas del Sector Comunicaciones disponible; de los 34 se seleccionaron cinco para su inclusión en el Catálogo Nacional de Indicadores, durante el tercer trimestre del 2013.
- Se concluyó la elaboración de la propuesta de cinco Indicadores Clave, para los cuales se requisitaron los formatos correspondientes y fueron entregados al Presidente del CTE. Los formatos corresponden a los siguientes indicadores:
  - Inversión anual en telecomunicaciones.
  - Provisión de capacidad satelital.
  - Número de kilómetros de red de fibra óptica.
  - PIB de Medios Masivos.
  - PIB de Telecomunicaciones.
- Conviene destacar que en la sesión del 10 de diciembre de 2013, la Junta de Gobierno del INEGI aprobó la creación del Comité Técnico Especializado de la Sociedad de la Información, mismo que reúne al Comité Técnico Especializado de Información Estadística del Sector Comunicaciones y al Comité Técnico Especializado de Estadísticas de la Sociedad de la Información, en virtud de que las actividades de los Comités mencionados responden a objetivos comunes y complementarios, vinculados a promover el desarrollo, conocimiento y uso de la información del Sector Comunicaciones y de la Sociedad de la Información, para lo cual conviene contar con una sola instancia colegiada de participación y consulta que permita disponer de mejor información estadística y geográfica y de Indicadores Clave sobre los temas y variables relevantes para apoyar la planeación, el diseño de políticas públicas y la toma de decisiones en esta materia.
- La propuesta de los cinco Indicadores Clave será presentada al nuevo CTE de la Sociedad de la Información y en ese marco continuarán el procedimiento para que se sometan a la consideración y aprobación de la Junta de Gobierno del INEGI.

- CTE Información Económica y Operativa del Sector Transportes

Actividad

Propuestas de Indicadores Clave

Elaborar una propuesta de Indicadores Clave para el Catálogo Nacional de Indicadores:

- Se documentaron ocho indicadores seleccionados por el Comité, mismos que serán propuestos a consideración del CE para su aprobación.
- Con motivo de la reactivación del Comité, se acordó revisar y complementar la actual propuesta de indicadores y completarla con otros que resultan importantes para el Sector.

- CTE Estadísticas de la Sociedad de la Información

Actividad
Propuestas de Indicadores Clave
Elaborar propuesta de Indicadores Clave para el Catálogo Nacional de Indicadores: ▪ El grupo de trabajo encargado por el Comité para coordinar la presentación de la propuesta ante la Junta de Gobierno del Instituto, ha analizado y seleccionado un conjunto de Indicadores Clave de esta temática, en el contexto de necesidades y seguimiento básico de la política nacional en esta temática, que serán puestos a la consideración y validación del pleno del Comité en su próxima reunión. ▪ El análisis y selección de Indicadores Clave, se realizó con base en el Diagnóstico de Disponibilidad y Necesidades de Información Estadística de la Sociedad de la Información desarrollado por el Comité en el 2012. ▪ Se elaboraron los formatos que conforman la propuesta de indicadores para el CNI.
Infraestructura de información y otras actividades para el Subsistema
Portal de estadísticas de la Sociedad de la Información: ▪ Se desarrolló el sitio de prueba para difundir estadísticas e indicadores disponibles vinculados al desarrollo de la Sociedad de la Información en México. ▪ Se actualizaron cifras de las estadísticas e indicadores contemplados en el portal. A la fecha el sistema se encuentra en proceso de migración.
Actividades para la fusión del CTE de la Sociedad de la Información y del CTE de Información Estadísticas del Sector Comunicaciones. ▪ El resultado es un nuevo Comité Técnico Especializado de la Sociedad de la Información, el cual fue aprobado por la Junta de Gobierno del INEGI el 10 de diciembre de 2013.

- CTE de Estadísticas de Precios

Actividad
Normatividad técnica, diagnósticos y estudios temáticos
Análisis de genéricos importantes mediante la conformación de Grupos de Trabajo: ▪ El 8 de mayo se instaló el Grupo de Trabajo sobre Telecomunicaciones, el 13 de agosto se instaló el Grupo de Trabajo sobre Electricidad y el 27 de noviembre de 2013, se instaló el Grupo de Trabajo sobre Alquiler de Viviendas; en los tres casos se aprobó su programa de trabajo.
Infraestructura de información y otras actividades para el Subsistema
Análisis de procedimientos metodológicos utilizados para el cálculo de los ponderadores del INPC: ▪ Durante la presentación de los resultados de la Consulta Pública del INPC, se explicó el procedimiento utilizado para el cálculo de los ponderadores del INPC. ▪ Se presentó el modelo utilizado para el cálculo de telefonía móvil. ▪ Durante las reuniones de los grupos de trabajo se presentaron los detalles metodológicos sobre el cálculo de los ponderadores.
Análisis de procedimientos metodológicos utilizados para la distribución del lugar de compra: ▪ Durante la presentación de los resultados de la Consulta Pública del INPC, se explicó el procedimiento utilizado para distribución teórica del lugar de compra durante el cálculo de los ponderadores. ▪ Durante las reuniones de los grupos de trabajo se presentaron los detalles metodológicos sobre la distribución del lugar de compra.
Análisis de la actualización del INPP: ▪ Durante la segunda sesión del CTEEP del 5 de diciembre de 2013, se presentó una reseña del Cambio de Año Base, la utilización del SCIAN 2007, el uso de tablas de correspondencia y la sustitución de la muestra de establecimientos.
Análisis de procedimientos metodológicos utilizados en el INPC con la nueva ENGASTO: ▪ Durante la segunda sesión del CTEEP del 5 de diciembre de 2013, se presentó el panorama general de la ENGASTO y se precisó sobre su utilización en el INPC.

- CTE de Información Económica de los Sectores Industriales

Actividad
Infraestructura de información y otras actividades para el Subsistema
El Comité se instaló el 9 de octubre de 2013 y avanzó en la integración del Programa de Trabajo.

3. Subsistema Nacional de Información Geográfica y del Medio Ambiente

3.1 Objetivo

Producir, integrar y difundir información sobre los siguientes temas: marco de referencia geodésico; límites costeros, internacionales, estatales y municipales; datos de relieve continental, insular y submarino; datos catastrales, topográficos, de recursos naturales y clima; así como nombres geográficos. Además, deberá generar como mínimo indicadores de los temas: atmósfera, agua, suelo, flora, fauna, residuos peligrosos y residuos sólidos.

3.2 Comité Ejecutivo del SNIGMA

En el 2013 participaron en el Comité:

3.2.1 Integrantes

Unidad del Estado	Área designada	Puesto en el Comité
INEGI	Vicepresidencia de la Junta de Gobierno del INEGI	Presidente
INEGI	Dirección General de Geografía y Medio Ambiente; Presidente del CTE de Información Geográfica Básica y del CTE de Información en materia de Uso del Suelo, Vegetación y Recursos Forestales	Secretario Técnico
INEGI	Dirección General de Coordinación del Sistema Nacional de Información Estadística y Geográfica	Secretario Ejecutivo
SAGARPA	Dirección General Adjunta de Desarrollo Agrícola	Vocal
SEMARNAT	Subsecretaría de Planeación y Política Ambiental; Presidente del CTE en Información sobre Cambio Climático	Vocal
SENER	Subsecretaría de Planeación y Transición Energética; Presidente del CTE de Información del Sector Energético	Vocal
SEDENA	Dirección General de Cartografía	Vocal
SEMAR	Dirección General Adjunta de Oceanografía, Hidrografía y Meteorología	Vocal
SRE	Dirección Ejecutiva de la Agencia Mexicana de Cooperación Internacional para el Desarrollo	Vocal
SEDATU	Dirección en Jefe del Registro Agrario Nacional	Vocal
SEDATU, CTEICR	Subsecretaría de Ordenamiento Territorial; Presidente del CTE en Información Catastral y Registral	Invitado
SEMARNAT, CTEIERSP	Subsecretaría de Gestión para la Protección Ambiental; Presidente del CTE en Información sobre Emisiones, Residuos y Sustancias Peligrosas	Invitado
CONAGUA, CTEIMA	Subdirección General de Planeación; Presidente del CTE de Información en materia de Agua	Invitado

3.2.2 Operación

Durante 2013, el Comité Ejecutivo del SNIGMA sesionó en las siguientes fechas:

Comité Ejecutivo SNI	Sesiones en el 2013	
Geográfica y del Medio Ambiente	27/jun.	28/nov.

La operación en el marco de las sesiones del CE, se plasma en acuerdos consignados en las actas respectivas. En el siguiente recuadro se muestra el total de acuerdos 2013 y su clasificación al cierre de dicho año.

Comité Ejecutivo SNI	Acuerdos		
	Total	Atendidos	En proceso
Geográfica y del Medio Ambiente	15	12	3

3.2.3 Temas abordados

Los aspectos atendidos y acordados por el CE del SNIGMA tienen el propósito de promover el desarrollo de los temas, funciones y tareas que le corresponden, mediante las siguientes actividades durante 2013.

Programas del SNIEG

En la sesión del 27 de junio de 2013, se dio a conocer la aprobación del PAEG 2013.

En la sesión del 28 de noviembre de 2013, se dio a conocer el Programa Nacional de Estadística y Geografía (PNEG) 2013-2018, aprobado por la Junta de Gobierno del INEGI y, se informaron los resultados del monitoreo del tercer trimestre del PAEG 2013.

Normatividad Técnica

En la sesión del 27 de junio de 2013, se informó a los integrantes del CE que se trabaja en el seno de los CTE del Subsistema en las siguientes Normas Técnicas:

- Nombres Geográficos Continentales e Insulares; Interoperabilidad de la Información Geográfica, Generación de Modelos Digitales de Elevación (CTE de Información Geográfica Básica).
- Norma Técnica sobre Emisiones y Transferencia de Contaminantes (CTE en Información sobre Emisiones, Residuos y Sustancias Peligrosas).
- Diccionarios de Datos Catastrales a escalas 1:1000 (urbano) y 1:10 000 (rural); Lineamiento Técnico para el intercambio de información catastral; Proyecto de Lineamiento Técnico para generar, actualizar y administrar la Clave Única del Registro del Territorio con fines geográficos (CTE en Información Catastral y Registral).

En particular en la sesión del 28 de noviembre de 2013, el CTE de Información Geográfica Básica presentó la propuesta de la Norma Técnica de Modelos Digitales de Elevación, la cual fue aprobada por los integrantes del CE, se solicitó al Director General de Coordinación del SNIEG su publicación en el Portal del SNIEG durante un periodo de 20 días hábiles, para recabar comentarios y opiniones de otras Unidades del Estado, y continuar con el procedimiento.

En esta misma sesión, el CTE de Información en materia de Uso de Suelo, Vegetación y Recursos Forestales, presentó el informe sobre el alcance de hacer obligatorio el Acuerdo para el Uso del Catálogo de Tipos de Vegetación Natural e Inducida de México con fines Estadísticos y Geográficos, donde se indicó que lo que se busca es regular el uso común de nombres para los tipos de vegetación y homologar los conceptos sobre su definición y delimitación en el país, lo que permitirá que los criterios y características conceptuales para la clasificación de la vegetación de México se utilice de forma general y sus aplicaciones permitan avanzar en la conservación y recuperación de la vegetación en México. Los integrantes del CE acordaron continuar trabajando el Acuerdo en el seno del CTE, con el objeto de definirla como Norma o Lineamiento.

Asimismo, se informó que el 12 de noviembre de 2013, concluyó el plazo de tres años para la implementación de la Norma Técnica de Domicilios Geográficos en las diversas Unidades del Estado, por lo que se tendrán que documentar todas las acciones realizadas con respecto a la capacitación otorgada a las Unidades del Estado y la forma en que han incorporado la norma en sus procedimientos y sistemas.

Información de Interés Nacional

En la sesión del 27 de junio de 2013, se informó a los integrantes del CE que se trabaja en el seno de los CTE del Subsistema en las siguientes propuestas de IIN:

- Información Topográfica a escala 1:50 000, Inventario del Territorio Insular Mexicano; Límites Costeros; Datos del Relieve Submarino (CTE de Información Geográfica Básica).
- Información de la Carta de Uso de Suelo y Vegetación a escala 1:250 000 y el Inventario Nacional Forestal y de Suelos (CTE de Información en materia de Uso de Suelo, Vegetación y Recursos Forestales).

- Inventario Nacional de Emisiones de México y en el Inventario de Sustancias Agotadoras de la Capa de Ozono (CTE en Información sobre Emisiones, Residuos y Sustancias Peligrosas).
- Cuencas Hidrográficas; Cuencas Hidrológicas de Disponibilidad (CTE de Información en materia de Agua).
- Inventario Nacional de Emisiones de Gases de Efecto Invernadero (CTE en Información sobre Cambio Climático).
- Información Catastral de la Propiedad Pública Federal (CTE en Información Catastral y Registral).

En particular en esta misma sesión, se aprobó que el conjunto de estadísticas denominado Origen y Destino de la Energía a Nivel Nacional, propuesto por el CTE de Información del Sector Energético, fuera sometido a consideración y, en su caso, aprobación de la Junta de Gobierno del INEGI. El 16 de agosto de 2013 se publicó en el DOF, el Acuerdo de la Junta de Gobierno del INEGI, por el que se determinó como Información de Interés Nacional al conjunto de estadísticas denominado Origen y Destino de la Energía a Nivel Nacional.

En la sesión del 28 de noviembre de 2013, se informó que la Información Topográfica a escala 1:50 000 y sus actualizaciones, propuesta por el CTE de Información Geográfica Básica, y la Carta de Uso de Suelo y Vegetación a escala 1:250 000, propuesta por el CTE de Información en materia de Uso de Suelo, Vegetación y Recursos Forestales, fueron aprobadas por la Junta de Gobierno del INEGI el 13 de noviembre de 2013, mismas que fueron publicadas en el Diario Oficial de la Federación el 2 de diciembre de 2013.

El Inventario de Sustancias Agotadoras de la Capa de Ozono, propuesto por el CTE en Información sobre Emisiones, Residuos y Sustancias Peligrosas, fue aprobado por la Junta de Gobierno del INEGI el 10 de diciembre de 2013 y publicado en el Diario Oficial de la Federación el 31 de diciembre de 2013.

Indicadores Clave

En la sesión del 27 de junio de 2013, se informó a los integrantes del CE que se trabaja en el seno de los CTE del Subsistema en las siguientes propuestas de Indicadores Clave:

- Superficie afectada por degradación; Vegetación natural remanente; Superficie de áreas naturales protegidas; Superficie bajo manejo forestal; Proporción de especies en peligro de extinción (CTE de Información en materia de Uso de Suelo, Vegetación y Recursos Forestales).
- Emisiones totales de Gases de Efecto Invernadero; Emisiones per cápita de Gases de Efecto Invernadero; Emisiones de Gases de Efecto Invernadero por PIB (CTE en Información sobre Cambio Climático).
- Consumo Nacional de Sustancias Agotadoras del Ozono Estratosférico; Emisión Nacional de Contaminantes Criterio (CTE en Información sobre Emisiones, Residuos y Sustancias Peligrosas).
- Uso del Suelo, Tipo de tenencia de los predios, Superficie, Valor Catastral y Propietario (CTE en Información Catastral y Registral).

El 13 de agosto de 2013 se publicaron en el DOF, el conjunto de cinco indicadores, tres en materia de Agua y dos en materia de Emisiones, Residuos y Sustancias Peligrosas:

- Grado de presión sobre los recursos hídricos.
- Población con acceso a servicios de agua entubada.
- Población con acceso a servicios de alcantarillado y saneamiento básico.
- Consumo nacional de sustancias agotadoras del ozono estratosférico.
- Emisión nacional de contaminantes criterio.

Cabe señalar que estos indicadores fueron presentados por los CTE de Información en materia de Agua y el CTE en Información sobre Emisiones, Residuos y Sustancias Peligrosas, en la Sesión del CE del 16 de octubre de 2012 y aprobados por la Junta de Gobierno del INEGI el 26 de noviembre de 2012.

Otras actividades en el marco del CE

En la sesión del CE del 27 de junio de 2013, el Titular de la Unidad de Planeación Económica de la Hacienda Pública de la Secretaría de Hacienda y Crédito Público presentó el Plan Nacional de Desarrollo (PND) 2013-2018, destacando que este es el primer PND que establece 14 indicadores para que la ciudadanía pueda dar seguimiento al desempeño del gobierno.

Dados los cambios en la Administración Pública Federal, durante la misma sesión se realizó la presentación del Subsistema Nacional de Información Geográfica y del Medio Ambiente a los nuevos integrantes del CE, con el objetivo de que conocieran su estructura y operación.

3.3 Comités Técnicos Especializados del SNIGMA

Para atender los temas y proyectos que la Ley del SNIEG establece para el SNIGMA, en torno a la Infraestructura Básica, Información de Interés Nacional, Indicadores Clave y Normatividad, sus Comités Técnicos Especializados han realizado las actividades que se describen en los apartados siguientes.

3.3.1 Operación

En el 2013 el conjunto de los siete CTE del SNIGMA llevaron a cabo 14 reuniones.

Comité Técnico Especializado	Número de reuniones
Información en materia de Agua	2
Información Geográfica Básica	2
Información en materia de Uso del Suelo, Vegetación y Recursos Forestales	2
Información del Sector Energético	2
Información sobre Emisiones, Residuos y Sustancias Peligrosas	2
Información sobre Cambio Climático	2
Información Catastral y Registral	2

3.3.2 Objetivos y Temas

Los Acuerdos de creación de los CTE del SNIGMA contienen los temas y objetivos que deberán atender en apoyo a este Subsistema. Dichos Acuerdos están disponibles en el Portal del SNIEG en Internet.

3.3.3 Integrantes de los CTE

De conformidad con lo que establecen las Reglas para la integración y operación de los Comités Técnicos Especializados de los Subsistemas Nacionales de Información, cada CTE se integra por un Presidente, las Unidades que fungen como vocales, así como un Secretario Técnico (a cargo de un representante de INEGI) y un Secretario de Actas (designado por el Presidente). A partir de esta estructura general se van conformando, identificando y ajustando las áreas y funcionarios que participan.
A continuación se muestra el cuadro con las Unidades integrantes de los CTE del Subsistema que estuvieron en operación durante el año 2013:

- CTE Información en materia de Agua

Integrantes	
Presidente	Subdirección General de Programación, CONAGUA, SEMARNAT
Secretario Técnico	Dirección General Adjunta de Recursos Naturales y Medio Ambiente, INEGI
Secretario de Actas	Coordinación de Proyectos Transversales, Transparencia e Innovación, CONAGUA, SEMARNAT

Vocales	▪ Subsecretaría de Integración y Desarrollo del Sector Salud, SALUD ▪ Dirección General de Productividad y Desarrollo Tecnológico, SAGARPA ▪ Dirección General de Investigación de Ordenamiento Ecológico y Conservación de los Ecosistemas, INECC ▪ Dirección General de Estadística e Información Ambiental, SEMARNAT ▪ Dirección General Adjunta de Oceanografía, Hidrografía y Meteorología, SEMAR ▪ Dirección en Jefe del Servicio de Información Agroalimentaria y Pesquera, SIAP, SAGARPA

- CTE Información Geográfica Básica

Integrantes	
Presidente	Dirección General de Geografía y Medio Ambiente, INEGI
Secretario Técnico	Dirección General Adjunta de Información Geográfica Básica, INEGI
Secretario de Actas	Dirección de Límites y Marco Geoestadístico, INEGI
Vocales	▪ Dirección General Adjunta de Oceanografía, Hidrografía y Meteorología, SEMAR ▪ Dirección General Adjunta de Desarrollo Agrícola, SAGARPA ▪ Coordinación Nacional de Protección Civil, SEGOB ▪ Dirección de Estadística y Cartografía, SCT ▪ Subdirección General de Cartografía, SEDENA ▪ Subgerencia de Sistemas de Información Geográfica, PEMEX ▪ Dirección General de Estadística e Información Ambiental, SEMARNAT ▪ Dirección Ejecutiva del Registro Federal de Electores, IFE ▪ Dirección General de la Agencia Espacial Mexicana, SCT

- CTE Información en materia de Uso del Suelo, Vegetación y Recursos Forestales

Integrantes	
Presidente	Dirección General de Geografía y Medio Ambiente, INEGI
Secretario Técnico	Dirección General Adjunta de Recursos Naturales y Medio Ambiente, INEGI
Secretario de Actas	Dirección de Recursos Naturales, INEGI
Vocales	▪ Dirección General de la Comisión Nacional Forestal, CONAFOR, SEMARNAT ▪ Dirección General de Producción Rural Sustentable en Zonas Prioritarias, SAGARPA ▪ Dirección General de Investigación de Ordenamiento Ecológico y Conservación de los Ecosistemas, INECC ▪ Dirección General de Estadística e Información Ambiental, SEMARNAT ▪ Dirección de Evaluación y Seguimiento, CONANP, SEMARNAT ▪ Coordinación de Planeación para el Uso de la Biodiversidad, CONABIO

- CTE Información del Sector Energético

Integrantes	
Presidente	Subsecretaría de Planeación y Transición Energética, SENER
Secretario Técnico	Dirección de Contabilidad Nacional, INEGI
Secretario de Actas	Dirección de Estadística y Balances Energéticos, SENER
Vocales	▪ Dirección General de Análisis, Seguimiento e Información Eléctrica, SENER ▪ Dirección General de Sustentabilidad, SENER ▪ Dirección General Adjunta de Bioenergéticos, SENER ▪ Gerencia de Integración de Información Institucional, PEMEX ▪ Dirección de Finanzas, CFE, SENER ▪ Dirección de Información, CNH, SENER ▪ Dirección General Adjunta de Gestión para la Eficiencia, CONUEE, SENER ▪ Dirección de Regulación, CRE, SENER ▪ Dirección General Adjunta de Seguridad Nuclear, CNSNS, SENER ▪ Coordinación Tecnológica de Ingeniería Económica, IMP, SENER ▪ Dirección de la División de Planeación, Gestión de la Estrategia y Comercialización, IIE, SENER ▪ Dirección de Servicios Tecnológicos, ININ, SENER ▪ Dirección de Producción, SENER

- CTE Información sobre Emisiones, Residuos y Sustancias Peligrosas

Integrantes	
Presidente	Subsecretaría de Gestión para la Protección Ambiental, SEMARNAT
Secretario Técnico	Dirección General Adjunta de Recursos Naturales y Medio Ambiente, INEGI
Secretario de Actas	Dirección General de Gestión de la Calidad del Aire y Registro de Emisiones y Transferencia de Contaminantes, SEMARNAT
Vocales	▪ Dirección General del Centro Nacional de Investigación y Capacitación Ambiental, INECC ▪ Dirección General Adjunta de Desarrollo Agrícola, SAGARPA ▪ Dirección General de Información y Estudios Energéticos, SENER ▪ Dirección General de Autotransporte Federal, SCT ▪ Dirección General de Gestión Integral de Materiales y Actividades Riesgosas, SEMARNAT ▪ Dirección General de Fomento Ambiental Urbano y Turístico, SEMARNAT ▪ Dirección General de Estadística e Información Ambiental, SEMARNAT ▪ Comisión de Evidencia y Manejo de Riesgos, SALUD ▪ Dirección de Infraestructura Urbana Básica, SEDATU

- CTE Información sobre Cambio Climático

Integrantes	
Presidente	Subsecretaría de Planeación y Política Ambiental, SEMARNAT
Secretario Técnico	Dirección General de Integración, Análisis e Investigación, INEGI
Secretario de Actas	Dirección General de Estadística e Información Ambiental, SEMARNAT
Vocales	▪ Gerencia de Meteorología y Climatología, CONAGUA, SEMARNAT ▪ Coordinación del Programa de Cambio Climático, INECC ▪ Dirección General Adjunta de Desarrollo Agrícola, SAGARPA ▪ Subsecretaría de Planeación y Transición Energética, SENER ▪ Coordinación Nacional de Protección Civil, SEGOB ▪ Dirección General de Políticas de Cambio Climático, SEMARNAT ▪ Dirección General Adjunta para Proyectos de Cambio Climático, SEMARNAT

- CTE Información Catastral y Registral

Integrantes	
Presidente	Subsecretaría de Ordenamiento Territorial, SEDATU
Secretario Técnico	Dirección General de Geografía y Medio Ambiente, INEGI
Secretario de Actas	Dirección Jurídica, SEDATU
Vocales	▪ Consejería Jurídica del Ejecutivo Federal, Presidencia de la República ▪ Dirección General de la Sociedad Hipotecaria Federal, SHF ▪ Dirección en Jefe del Registro Agrario Nacional, SRA ▪ Dirección de Enlace con Estados y Municipios, CONAVI ▪ Dirección General de Política y Gestión Inmobiliaria, INDAABIN ▪ Dirección General Adjunta de Información Catastral y Registral, INEGI

3.3.4 Actividades

A continuación se presentan las principales actividades realizadas en 2013 por los CTE del SNIGMA, en apoyo del CE y atendiendo sus temáticas y correspondientes programas de trabajo.

- CTE Información en materia de Agua

Actividad
Propuestas de Indicadores Clave
Elaboración de la propuesta de Indicadores Clave en materia de agua: ▪ El 13 de agosto de 2013 fueron publicados en el Diario Oficial de la Federación un conjunto de tres indicadores en materia de Agua, los cuales fueron aprobados por la Junta de Gobierno en su Novena Sesión del 26 de noviembre de 2012, para ser incorporados al Catálogo Nacional de Indicadores: – Grado de presión sobre los recursos hídricos. – Población con acceso a servicios de agua entubada. – Población con acceso a servicios de alcantarillado y saneamiento básico.

Actividad
Infraestructura de información y otras actividades para el Subsistema
Módulo Ambiental de Agua Potable y Saneamiento del Censo Nacional de Gobiernos Municipales y Delegacionales 2013: ▪ Se concluyó la capacitación para el proyecto de los módulos ambientales de Agua Potable y Saneamiento dirigida a subdirectores estatales de la Dirección General de Geografía y Medio Ambiente del INEGI. ▪ Se concluyó la captura de los datos correspondientes al levantamiento 2013.
Inventario Nacional de Cuerpos de Agua: ▪ Se envió la documentación del proyecto para realizar el trámite de su registro de Derechos de Autor.
El Comité llevó a cabo dos reuniones en el 2013 en las que se informaron los siguientes avances: ▪ La presidencia del Comité solicitó la creación de un Grupo de Trabajo para homologar las definiciones de cuencas hidrográficas y cuencas hidrológicas, conformado por INEGI, INECC, IMTA y la Subdirección General Técnica de la CONAGUA. ▪ Se informó la resolución de continuar los trabajos para una sola propuesta de delimitación de cuencas, donde la CONAGUA realizará las modificaciones necesarias para cubrir todo el territorio nacional. Se acordó programar una reunión para el tema de delimitaciones de cuencas y definir un Programa de Trabajo. ▪ Se informará al CE del SNIGMA sobre la definición de las propuestas de las delimitaciones de cuencas hidrográficas, dadas las implicaciones legales que ello representa. ▪ Se presentó el Inventario Nacional de Humedales y su visualizador en el Portal de la CONAGUA. ▪ Se presentó el estado actual y contenido del Atlas Nacional de Riesgos e Inundaciones. ▪ Se acordó programar una reunión para revisar los indicadores adicionales de agua potable y saneamiento, así como para delimitar las áreas metropolitanas y plantear la representatividad estatal de la ENIGH. ▪ Se acordó integrar el Inventario Nacional de Humedales al Sistema de Información Estratégica del SINA.

- CTE Información Geográfica Básica

Actividad
Normatividad técnica, diagnósticos y estudios temáticos
Norma Técnica de Modelos Digitales de Elevación: ▪ El CTE de Información Geográfica Básica presentó el proyecto de Norma Técnica de Modelos Digitales de Elevación a los integrantes del CE en la sesión de 28 de noviembre de 2013, se aprobó que la Norma fuera puesta a consulta pública en el Portal del SNIEG, por un periodo de 20 días hábiles con la finalidad de recabar comentarios y opiniones de otras Unidades del Estado y continuar con el procedimiento.
Propuestas de Información de Interés Nacional
Información Topográfica a escala 1:50 000 y sus actualizaciones: ▪ Fue publicado en el Diario Oficial de la Federación el 2 de diciembre de 2013, el decreto que determina a la Información Topográfica a escala 1:50 000 como Información de Interés Nacional y sus actualizaciones.
Infraestructura de información y otras actividades para el Subsistema
El 19 y 20 de marzo de 2013 sesionó el Grupo de Imágenes con el objetivo de integrar el Programa Nacional de Imágenes.
El Comité llevó a cabo dos reuniones en el 2013 en las que se informaron los siguientes avances: ▪ Se presentó el SNIEG y el Subsistema Nacional de Información Geográfica y del Medio Ambiente a los nuevos integrantes del CTEIGB. ▪ Se reflexionó sobre el funcionamiento y aportaciones del CTEIGB. ▪ Se planteó elaborar una propuesta técnica para la adecuación y/o formulación de nuevos municipios. ▪ Se presentó a la Agencia Espacial Mexicana como nuevo vocal del CTEIGB. ▪ Se elaboró y aprobó el Programa de Trabajo del CTEIGB 2013 - 2018.

- CTE Información en materia de Uso de Suelo, Vegetación y Recursos Forestales

Actividad
Normatividad técnica, diagnósticos y estudios temáticos
Documento Normativo sobre los tipos de Vegetación Natural e Inducida: ▪ Se revisaron los alcances e implicaciones del uso obligatorio del Catálogo de Tipos de Vegetación. ▪ En la Segunda Sesión del CE del 28 de noviembre de 2013, el CTE de Información en materia de Uso de Suelo, Vegetación y Recursos Forestales, presentó el informe sobre el alcance del acuerdo para el uso del Catálogo de Tipos de Vegetación Natural e Inducida de México con fines estadísticos y geográficos, sobre el cual se acordó continuar los trabajos para concluir el Acuerdo para el Uso del Catálogo, en el seno del CTEUSVRF, a efecto de presentarlo nuevamente en la primera sesión del CE del SNIGMA de 2014.

Propuestas de Información de Interés Nacional
Carta de Uso del Suelo y Vegetación a escala 1:250 000: ▪ Se revisó la propuesta del nuevo formato de IIN. ▪ Se integró la Información de Uso de Suelo y Vegetación, escala 1:250 000, en el nuevo formato de IIN. ▪ Se publicó en el Diario Oficial de la Federación el 2 de diciembre de 2013, el decreto que determina a la Información de la Carta de Uso del Suelo y Vegetación a escala 1:250 000 como Información de IIN.
Propuesta del Inventario Nacional Forestal y de Suelos: ▪ Se revisó la propuesta del nuevo formato de IIN. ▪ Se integró la propuesta del Inventario Nacional Forestal y de Suelos (INFS) en el nuevo formato de IIN. ▪ La Comisión Nacional Forestal consideró que la propuesta del INFS se incluyera en el PAEG 2014.
Propuestas de Indicadores Clave
Se está revisando la propuesta de Indicadores Clave para su inclusión en el Catálogo Nacional de Indicadores: – Suelo: Superficie afectada por degradación. – Flora: Vegetación natural remanente, Superficie de áreas naturales protegidas y Superficie bajo manejo forestal. – Fauna: Proporción de especies en peligro de extinción.
Infraestructura de información y otras actividades para el Subsistema
El Comité llevó a cabo dos reuniones en el 2013 en las que se informaron los siguientes avances: ▪ Se informó la conclusión de la serie V de Información de Uso de Suelo y Vegetación 1:250 000, de la cual se solicitará retroalimentación de los integrantes del Comité. ▪ Se informó la colaboración de INEGI y la CONABIO en el desarrollo del Proyecto de Coberturas del Suelo y los avances en el Sistema de Clasificación de Cobertura del Suelo. ▪ Se planteó solicitar a la CONAFOR presentar la propuesta de Inventario Nacional Forestal y de Suelos como IIN, y a la Dirección General de Geografía y Medio Ambiente del INEGI el Proyecto de Erosión Actual del Suelo 1:250 000. ▪ Se sometió a consideración del CTE el Programa de Trabajo del CTEIMUSVRF 2013 - 2018. ▪ Se propuso abordar en el Comité el tema de la construcción de la malla de muestreo única, incluyendo también la Zona Económica Exclusiva. ▪ Se solicitó a las Unidades del Estado integrantes del Comité informen sobre las implicaciones que ha tenido en sus actividades la aplicación de la Norma de Domicilios Geográficos.

- CTE Información del Sector Energético

Actividad
Normatividad técnica, diagnósticos y estudios temáticos
Propuestas a los Censos Económicos 2014: ▪ Se hicieron propuestas de preguntas de interés para el Sector energético a fin de que el INEGI evalué su incorporación en los cuestionarios de empresas grandes que integran los Censos Económicos 2014. ▪ El 31 de octubre de 2013, el INEGI dio a conocer los resultados de la consulta pública realizada, en la que informó los aspectos incorporados sobre las propuestas realizadas por parte del Sector Energético. ▪ Se programó realizar una reunión en febrero de 2014, en la que el INEGI exponga detalladamente al CTEISE los temas relacionados con el sector energético dentro de los Censos a fin de que comiencen los trabajos para planear los resultados deseados.
Propuestas de Información de Interés Nacional
Conjunto de estadísticas denominado Origen y Destino de la Energía a Nivel Nacional: ▪ El 17 de julio de 2013 la Junta de Gobierno del INEGI aprobó determinar cómo Información de Interés Nacional al "Conjunto de Estadísticas denominado Origen y Destino de la Energía a Nivel Nacional", y se publicó en el Diario Oficial de la Federación el 16 de agosto de 2013.
Propuestas de Indicadores Clave
Elaborar tres propuestas de Indicadores Clave: Hidrocarburos; Electricidad y Eficiencia Energética. ▪ Se definieron los temas de los indicadores: El de Hidrocarburos será la Tasa de Restitución de Reservas 1P; el de Electricidad será el Margen de Reserva del Sistema Interconectado Nacional; y de Eficiencia Energética será el de Intensidad Energética. ▪ El 23 de diciembre de 2013 se entregó al presidente del CE, mediante oficio, los formatos y la documentación de cuatro propuestas de Indicadores Clave relativos a: – Tasa de Restitución de Reservas 1P. – Producción de Petróleo. – Margen de Reserva del Sistema Interconectado Nacional. – Intensidad Energética Nacional.

Infraestructura de información y otras actividades para el Subsistema
Limpieza y restructuración de la versión pública del Sistema de Información Energética (SIE): ▪ Esta actividad es permanente y tiene plazos definidos con el objetivo de garantizar la calidad en la información que ofrece el SIE. Se revisó la información de cada institución y se hicieron las correcciones en los casos necesarios.
Implementar mejoras al SIE interno: ▪ PEMEX está desarrollando diversas mejoras al SIE interno.
Sección georreferenciada del SIE: ▪ PEMEX presentó el 13 de diciembre de 2013, la sección georreferenciada del SIE, dando por concluidos los trabajos en dicha sección. Únicamente se cuenta con información de hidrocarburos, por lo que en 2014 se buscará agregar más información del sector y su visualización en conjunto con datos sociodemográficos y económicos del país.
Implementar y documentar las Reglas para la Actualización de las Series del SIE: ▪ Con el fin de tener mayor control sobre la actualización y la calidad de la información del SIE, se definieron las "Reglas para la Actualización de las Series del SIE". La implementación y documentación de las Reglas será un proceso continuo.
Incluir nuevos cuadros al SIE público y complementar los existentes: ▪ El 13 de diciembre de 2013 se aprobó la creación de las secciones en el SIE referentes a Metas de Energía Renovable, Indicadores Clave, Información de Interés Nacional e Indicadores relevantes del Sector Energético. ▪ Se aprobó incorporar al SIE público información por Estado referente a Capacidad Instalada y Generación Bruta por Tecnología, Ventas, Productos y Precios Medios por Sector Tarifario.
Revisar la Matriz de Identificación de Necesidades de Información: ▪ Se revisó e integró la Matriz de Identificación de Necesidades de Información y el 13 de septiembre de 2013 el CTEISE presentó al INEGI los temas en los que requieren apoyo.
Elaborar el Programa de Trabajo 2013 - 2018: ▪ El 13 de diciembre de 2013 aprobó el CTEISE el Programa de Trabajo 2013 - 2018 y el 23 de diciembre se entregó al Presidente del CE del SNIGMA.
Explotación de Registros Administrativos sobre Consumo de Energía: ▪ Se concluyó la primera fase del proyecto de explotación de registros administrativos sobre consumo de energía. ▪ El 6 de diciembre de 2013 el INEGI envió las conclusiones del proyecto, las cuales son: – Complementar registros para identificación de la unidad de observación. – Utilizar la Norma Técnica sobre Domicilios Geográficos (capacitación). – Interactuar con las Unidades Administrativas para caracterización de Registros Administrativos. ▪ Se acordó continuar con las siguientes actividades del proyecto durante 2014, y programar la capacitación en domicilios geográficos.

- CTE Información sobre Emisiones, Residuos y Sustancias Peligrosas

Actividad
Propuestas de Información de Interés Nacional
Inventario de Sustancias Agotadoras de la Capa de Ozono: ▪ Se integró la propuesta del Inventario de Sustancias Agotadoras de la Capa de Ozono en el formato de IIN. ▪ Se publicó en el Diario Oficial de la Federación el 31 de diciembre de 2013, el decreto que convierte al Inventario de Sustancias Agotadoras de la Capa de Ozono en Información de Interés Nacional.
Inventario Nacional de Emisiones: ▪ La propuesta del Inventario Nacional de Emisiones se programó para el año 2014.
Propuestas de Indicadores Clave
Indicadores Clave: ▪ Se envió a los integrantes del Comité las dos propuestas de Indicadores Clave aprobadas por la Junta de Gobierno del INEGI en su Novena Sesión del 26 de noviembre de 2012 para su ratificación. ▪ El 13 de agosto de 2013 fueron publicados los indicadores aprobados en el Diario Oficial de la Federación, para su incorporación al Catálogo Nacional de Indicadores: – Consumo nacional de sustancias agotadoras del ozono estratosférico. – Emisión nacional de contaminantes criterio.
Infraestructura de información y otras actividades para el Subsistema

Módulo Ambiental de Residuos Sólidos Urbanos del Censo Nacional de Gobiernos Municipales y Delegacionales 2013: ▪ Se concluyó la capacitación para el proyecto del Módulo Ambiental de Residuos Sólidos Urbanos, dirigida a los Subdirectores Estatales de la Dirección General de Geografía y Medio Ambiente del INEGI. ▪ Se concluyó la captura de los datos levantados en 2013.
El Comité llevó a cabo dos reuniones en el 2013 en las que se informaron los siguientes avances: ▪ Se presentó PNEG 2013 - 2018, los avances en el PAEG 2013 y la integración del PAEG 2014. ▪ Se presentó el Inventario de Sustancias Químicas y se indicó la necesidad de trabajar en el Catálogo de dicho Inventario. ▪ Se presentó el Diagnóstico del Inventario Nacional de Residuos Peligrosos. ▪ Se integró una propuesta del Programa de Trabajo 2013 - 2018 del CTEIERSP.

- CTE Información sobre Cambio Climático

Actividad
Infraestructura de información y otras actividades para el Subsistema
Sistema de Información sobre el Cambio Climático y Portal de Internet: ▪ Conforme a la entrada en vigor de la Ley General de Cambio Climático en octubre del 2012, en la cual se establece como responsabilidad del INEGI, la integración del Sistema de Información sobre el Cambio Climático, así como de un portal para su difusión. ▪ En la primera reunión del 7 de junio de 2013 del CTE en Información sobre Cambio Climático, se acordó formar un grupo de trabajo para atender dichas responsabilidades, en coordinación con el Gobierno Federal.
El Comité llevó a cabo dos reuniones ordinarias en el 2013 en las que se informaron los siguientes avances: ▪ Se presentó el SNIEG y el Subsistema Nacional de Información Geográfica y del Medio Ambiente a los nuevos integrantes del CTEICC, así como el PNEG 2013 - 2018, y los avances y compromisos en el PAEG 2013 y 2014. ▪ Se identificaron las necesidades de información de acuerdo a la Ley General de Cambio Climático. ▪ Se integró el Programa de Trabajo 2014 del CTEICC. ▪ Se presentó el avance referente al marco conceptual del Sistema de Información de Cambio Climático. ▪ Se presentó la referencia de la Base de datos del Servicio Meteorológico Nacional (SMN).

- CTE Información Catastral y Registral

Actividad
Información de Interés Nacional
Proponer y revisar la información catastral y registral a considerarse como IIN: ▪ En la octava sesión ordinaria del CTEICR, el RAN presentó la propuesta de Información de Interés Nacional de la Propiedad Social para fines estadístico y geográficos. ▪ INDAABIN solicitó posponer para el 2014 el proceso para proponer a la Propiedad Pública Federal como Información de Interés Nacional, en virtud de que la información se encuentra en proceso de integración y normalización.
Infraestructura de información y otras actividades para el Subsistema
Promover la aplicación de la Norma Técnica para la Generación, Captación e Integración de Datos Catastrales y Registrales con fines estadísticos y geográficos a las Unidades del Estado que son responsables de generar la información catastral: ▪ En el segundo semestre de 2013 a nivel nacional y por parte de las estructuras estatales, regionales y centrales del INEGI, se realizaron 51 capacitaciones dirigidas a 106 instituciones, de las cuales participaron un total de 599 personas.
Programa de Trabajo del Comité Técnico Especializado de Información Catastral y Registral: ▪ En la séptima sesión del CTE, se presentó la propuesta del Programa de Trabajo para el periodo 2013 - 2018, y se remitió a los integrantes del CTE para sus comentarios. ▪ En la octava sesión del CTE, se presentó el Proyecto de Programa de Trabajo ya con las observaciones atendidas por lo que los integrantes aprobaron el Programa de Trabajo 2013 - 2018.

4. Subsistema Nacional de Información de Gobierno, Seguridad Pública e Impartición de Justicia

4.1 Objetivo

Institucionalizar y operar un esquema coordinado para la producción, integración, conservación y difusión de información estadística y geográfica de Interés Nacional, de calidad, pertinente, veraz y oportuna que permita conocer la situación que guardan la gestión y el desempeño de las instituciones

públicas que conforman al Estado y sus respectivos poderes en las funciones de gobierno, seguridad pública y justicia.

4.2 Comité Ejecutivo del SNIGSPIJ

En el 2013 participaron en el Comité:

4.2.1 Integrantes

Unidad del Estado	Área designada	Puesto en el Comité
INEGI	Vicepresidencia de la Junta de Gobierno	Presidente
INEGI	Dirección General de Estadísticas de Gobierno, Seguridad Pública y Justicia	Secretario Técnico
INEGI	Dirección General de Coordinación del Sistema Nacional de Información Estadística y Geográfica	Secretario Ejecutivo
Poder Judicial de la Federación	Dirección General de Estadística Judicial del Consejo de la Judicatura Federal	Vocal
SHCP	Titular de la Unidad de Política y Control Presupuestario	Vocal
SEDENA	Jefatura de la Subsección de Seguridad Pública de la Sección Séptima (Operaciones Contra el Narcotráfico)	Vocal
SEMAR	Vocalía de la Comisión de Estudios Especiales del Estado Mayor General de la Armada de México	Vocal
PGR	Subprocuraduría Jurídica y de Asuntos Internacionales	Vocal
SFP	Subsecretaría de Responsabilidades Administrativas y Contrataciones Públicas	Vocal
SEGOB	Secretaría General del Consejo Nacional de Población	Vocal
SEGOB	Subsecretaría de Prevención y Participación Ciudadana	Vocal
Comisión Nacional de Seguridad	Titular de la Unidad de Información para la Seguridad Pública	Vocal
Sistema Nacional de Seguridad Pública	Secretariado Ejecutivo del Sistema Nacional de Seguridad Pública	Vocal
Oficina de la Presidencia de la República, CTEDA	Coordinación de Estrategia Digital Nacional; Presidente del CTE de Datos Abiertos	Invitado

4.2.2 Operación

Durante 2013, el Comité Ejecutivo del SNIGSPIJ sesionó en las siguientes fechas:

Comité Ejecutivo SNI	Sesiones en el 2013	
Gobierno, Seguridad Pública e Impartición de Justicia	20/jun.	4/dic.

La operación en el marco de las sesiones del CE del SNIGSPIJ, se plasma en acuerdos consignados en las actas respectivas. En el siguiente recuadro se muestra el total de acuerdos 2013 y su clasificación al cierre de dicho año.

Comité Ejecutivo SNI	Acuerdos		
	Total	Atendidos	En proceso
Gobierno, Seguridad Pública e Impartición de Justicia	15	11	4

4.2.3 Temas abordados

Los aspectos atendidos y acordados por el CE del SNIGSPIJ tienen el propósito de promover el desarrollo de los temas, funciones y tareas que le corresponden, mediante las siguientes actividades realizadas durante el año 2013.

Programas del SNIEG

En la sesión del Comité Ejecutivo realizada el 20 de junio de 2013 se presentó el PAEG 2013.

En la sesión del CE del 4 de diciembre de 2013 se presentaron los resultados del monitoreo del tercer trimestre del PAEG 2013, con la finalidad de informar los avances en las actividades específicas de las Unidades del Estado pertenecientes al SNIGSPIJ. Asimismo, se presentó el Programa Nacional de Estadística y Geografía (PNEG) 2013-2018, publicado en el DOF, el 18 de octubre de 2013.

Infraestructura de información

En las sesiones del CE de 2013 se presentaron los resultados de los siguientes proyectos, como parte de la infraestructura de información del SNIGSPIJ.

- Censo Nacional de Gobierno, Seguridad Pública y Sistema Penitenciario Estatales 2013. Resultados Preliminares.
- Censo Nacional de Impartición de Justicia Federal 2013. Resultados Preliminares.
- Censo Nacional de Impartición de Justicia Estatal 2013. Resultados Preliminares.
- Censo Nacional de Procuración de Justicia Estatal 2013. Resultados Preliminares.
- Censo Nacional de Gobiernos Municipales y Delegacionales 2013. Resultados Preliminares.
- Encuesta Nacional de Victimización y Percepción sobre Seguridad Pública (ENVIPE) 2013.
- Encuesta Nacional de Calidad e Impacto Gubernamental (ENCIG) 2013.
- Encuesta Nacional de Seguridad Pública Urbana 2013.
- Encuesta de Cohesión Social para la Prevención de la Violencia y la Delincuencia 2014. Proyecto.

Indicadores Clave

Como parte de las actividades realizadas en el 2013 para incluir Indicadores Clave en el Catálogo Nacional de Indicadores (CNI), para el tema de Procuración de Justicia, en la sesión del CE del 20 de junio de 2013 se presentó un grupo de nueve indicadores que fueron revisados previamente en el marco del Comité Técnico Especializado de Información de Procuración de Justicia. De ese grupo, ocho indicadores y familias de indicadores fueron aprobados por la Junta de Gobierno del INEGI para formar parte del CNI y se publicaron en el DOF el 13 de agosto de 2013:

- Cifra Negra (delitos no denunciados y los delitos denunciados que no tuvieron inicio de averiguación previa).
- Porcentaje de delitos ocurridos y denunciados donde el trato recibido al momento de la denuncia, por parte del Ministerio Público, fue calificado como bueno o excelente.
- Porcentaje de resolución en averiguaciones previas.
- Porcentaje de resolución en averiguaciones previas para delitos de alto impacto.
- Porcentaje de resolución en carpetas de investigación.
- Porcentaje de resolución en carpetas de investigación para delitos de alto impacto.
- Porcentaje de resolución en investigaciones.
- Porcentaje de resolución en investigaciones para conductas antisociales de alto impacto.

Para el tema de Impartición de Justicia, en la sesión del CE del 20 de junio de 2013 se presentó la propuesta de veintitrés indicadores que fueron revisados en el marco del CTE de Información de Impartición de Justicia. De ese grupo, diez indicadores y familias de indicadores fueron aprobados por la Junta de Gobierno del INEGI para formar parte del CNI y se publicaron en el DOF el 13 de agosto de 2013:

- Número de jueces por cada cien mil habitantes.
- Índice de litigiosidad según materia e instancia.
- Índice de litigiosidad penal según sistema de impartición de justicia e instancia.
- Índice de litigiosidad en el sistema de impartición de justicia para adolescentes según instancia.
- Tasa de resolución según materia e instancia.
- Tasa de resolución en materia penal según sistema de impartición de justicia e instancia.
- Tasa de resolución en el sistema de impartición de justicia para adolescentes según instancia.
- Tasa de sentencia condenatoria en primera instancia según materia.

- Tasa de sentencia condenatoria penal en primera instancia según sistema de impartición de justicia.
- Tasa de sentencia sancionatoria para adolescentes en primera instancia.

Otras actividades en el marco del CE

En la sesión del CE del SNIGSPIJ del 20 de junio de 2013, se presentó la propuesta del Acuerdo de Creación del Comité Técnico Especializado de Información sobre Prevención Social de la Violencia y la Delincuencia, la cual fue aprobada por la Junta de Gobierno del INEGI el 17 de julio del mismo año.
En la sesión del Comité Ejecutivo del SNIGSPIJ que tuvo lugar el 4 de diciembre de 2013, se presentó la propuesta del Acuerdo de Creación del Comité Técnico Especializado de Datos Abiertos, la cual fue aprobada por la Junta de Gobierno del INEGI el 10 de diciembre del mismo año.

4.3 Comités Técnicos Especializados del SNIGSPIJ

Para atender los temas y proyectos que la Ley del SNIEG establece para el SNIGSPIJ, en torno a la infraestructura básica, Indicadores Clave, Información de Interés Nacional y normatividad, sus Comités Técnicos Especializados han realizado las actividades que se describen en los apartados siguientes.

4.3.1 Operación

Durante 2013 en el CE del SNIGSPIJ se propuso la creación de dos CTE, mismos que fueron aprobados por la Junta de Gobierno del INEGI, de ellos uno se instaló y realizó su primera reunión durante 2013.

CTE	Fecha de instalación y primera reunión
Información sobre Prevención Social de la Violencia y la Delincuencia	15/oct.
Datos Abiertos	En proceso de instalación

En el 2013 el conjunto de los CTE del SNIGSPIJ llevaron a cabo 10 reuniones.

Comité Técnico Especializado	Número de reuniones
Información de Impartición de Justicia	3
Información de Procuración de Justicia	2
Información de Seguridad Pública	2
Información de Gobierno	2
Información sobre Prevención Social de la Violencia y la Delincuencia	1
Datos Abiertos	0

4.3.2 Objetivos y Temas

Los Acuerdos de creación de los CTE del SNIGSPIJ contienen los temas y objetivos que deberán atender en apoyo a este Subsistema. Dichos Acuerdos están disponibles en el Portal del SNIEG en Internet.

En el siguiente cuadro se integran los objetivos de los CTE que se crearon en el 2013 en el marco del SNIGSPIJ:

CTE	Objetivos y temática
Información sobre Prevención Social de la Violencia y la Delincuencia	▪ Definir la información estadística en materia de prevención de la violencia y la delincuencia, los instrumentos, tiempos y mecanismos para su generación; contribuir en la elaboración, opinión y análisis de las normas, indicadores, lineamientos, metodologías, proyectos y procesos requeridos para integrarla en el Sistema Nacional de Información Estadística y Geográfica, así como promover su conocimiento y aplicación entre las Unidades del Estado, para apoyar los procesos de diseño, implementación, monitoreo y evaluación de políticas públicas en estas materias. ▪ De entre diversas actividades, este Órgano Colegiado se abocará a la definición de la estructura de la información estadística e indicadores que coadyuven en la medición de los avances y el impacto de la implementación del Programa Nacional para la Prevención Social de la Violencia y la Delincuencia.

Datos Abiertos	▪ Promover la disponibilidad, difusión, uso, reutilización e intercambio de datos abiertos de información pública, que pueda obtenerse de la información estadística y geográfica, así como elaborar y revisar lineamientos, normas técnicas y las mejores prácticas para la generación de datos abiertos, bajo parámetros tecnológicos homogéneos y de acuerdo con las mejores prácticas a nivel internacional. ▪ De entre diversas actividades, este Órgano Colegiado se abocará a la definición de propuestas de disposiciones normativas para el uso y acceso a datos abiertos de la información estadística y geográfica, incluyendo la definición de los formatos, estándares y herramientas tecnológicas que faciliten la disponibilidad de la información.

4.3.3 Integrantes de los CTE

De conformidad con lo que establecen las Reglas para la integración y operación de los Comités Técnicos Especializados de los Subsistemas Nacionales de Información, cada CTE se integra por un Presidente, las Unidades que fungen como vocales, un Secretario Técnico (a cargo de un representante del INEGI), un Secretario de Actas (designado por el Presidente del CTE) y en su caso Invitados.

A continuación se muestran las Unidades integrantes de los seis CTE del SNIGSPIJ para el año 2013.

- CTE Información de Impartición de Justicia

Integrantes	
Presidente	Dirección General de Estadística Judicial, CJF
Secretario Técnico	Dirección General de Estadísticas de Gobierno, Seguridad Pública y Justicia, INEGI
Secretario de Actas	Dirección de Área, CJF
Vocales	▪ Consejo de la Judicatura del Distrito Federal ▪ Consejo de la Judicatura del Estado de Guanajuato ▪ Consejo de la Judicatura del Estado de Hidalgo ▪ Consejo de la Judicatura del Estado de México ▪ Consejo de la Judicatura del Estado de Tabasco ▪ Consejo de la Judicatura del Estado de Veracruz ▪ Consejo de la Judicatura del Estado de Yucatán ▪ Secretaría Técnica del Consejo de Coordinación para la Implementación del Sistema de Justicia Penal, SEGOB
Invitados	▪ Asociación Mexicana de Impartidores de Justicia (AMIJ)

- CTE Información de Procuración de Justicia

Integrantes	
Presidente	Subprocuraduría Jurídica y de Asuntos Internacionales, PGR
Secretario Técnico	Dirección General de Estadísticas de Gobierno, Seguridad Pública y Justicia, INEGI
Secretario de Actas	Dirección General de Políticas Públicas y Coordinación Interinstitucional, y Secretariado Técnico de la Conferencia Nacional de Procuración de Justicia, PGR
Vocales	▪ Procuraduría General de Justicia del Distrito Federal, y Representante de la Zona Centro, CNPJ ▪ Procuraduría General de Justicia del Estado de Veracruz, y Representante de la Zona Sureste, CNPJ ▪ Procuraduría General de Justicia del Estado de Coahuila, y Representante de la Zona Noreste, CNPJ ▪ Procuraduría General de Justicia del Estado de Guanajuato, y Representante de la Zona Occidente, CNPJ ▪ Procuraduría General de Justicia del Estado de Sonora, y Representante de la Zona Noroeste, CNPJ
Invitados	▪ Centro Nacional de Planeación, Análisis e Información para el Combate a la Delincuencia, PGR
	▪ Agencia de Investigación Criminal, PGR
	▪ Secretariado Ejecutivo del Sistema Nacional de Seguridad Pública, SEGOB

- CTE Información de Seguridad Pública

Integrantes	
Presidente	Titular de la Unidad de Información para la Seguridad Pública de la Comisión Nacional de Seguridad, SEGOB
Secretario Técnico	Dirección General de Estadísticas de Gobierno, Seguridad Pública y Justicia, INEGI
Secretario de Actas	Comisión Nacional de Seguridad, SEGOB
Vocales	▪ Conferencia Nacional de Secretarios de Seguridad Pública ▪ Subsecretaría de Prevención y Participación Ciudadana, SEGOB ▪ Secretariado Ejecutivo del Sistema Nacional de Seguridad Pública, SEGOB ▪ Policía Federal de la Comisión Nacional de Seguridad, SEGOB ▪ Unidad de Desarrollo de Integración Institucional de la Comisión Nacional de Seguridad, SEGOB ▪ Unidad de Planeación, Prospectiva y Seguridad Privada de la Comisión Nacional de Seguridad, SEGOB ▪ Dirección General de Plataforma México de la Comisión Nacional de Seguridad, SEGOB ▪ Dirección General de Infraestructura Tecnológica de Seguridad Pública de la Comisión Nacional de Seguridad, SEGOB
Invitado	▪ Secretaría Técnica del Consejo Nacional para la Prevención de Accidentes y Dirección General del Observatorio Nacional de Lesiones, SALUD ▪ El Colegio de México

- CTE Información de Gobierno

Integrantes	
Presidente	Titular de la Unidad de Política y Control Presupuestario, SHCP
Secretario Técnico	Dirección General de Estadísticas de Gobierno, Seguridad Pública y Justicia, INEGI
Secretario de Actas	Dirección General Adjunta de Informes, Estadísticas, Fonac, Seguros y Fideicomisos, SHCP
Vocales	▪ Comisión Federal de Mejora Regulatoria ▪ Conferencia Nacional de Gobernadores, Comisión de Modernización y Simplificación Gubernamental ▪ Consejo de la Judicatura del Distrito Federal; Comisión Nacional de Tribunales Superiores de Justicia de los Estados Unidos Mexicanos ▪ Consejo de la Judicatura Federal ▪ Instituto Federal de Acceso a la Información y Protección de Datos ▪ Instituto Nacional para el Federalismo y el Desarrollo Municipal, SEGOB ▪ Subsecretaría de Responsabilidades Administrativas y Contrataciones Públicas, SFP
Invitados	▪ Federación Nacional de Municipios de México, A.C. ▪ Instituto Nacional de Administración Pública, A.C. ▪ Centro de Investigación y Docencia Económicas

- CTE Información sobre Prevención Social de la Violencia y la Delincuencia

Integrantes	
Presidente	Subsecretaría de Prevención y Participación Ciudadana, SEGOB
Secretario Técnico	Dirección General de Estadísticas de Gobierno, Seguridad Pública y Justicia, INEGI
Secretario de Actas	Dirección General de Coordinación Intersecretarial, SEGOB
Vocales	▪ Unidad de Información para la Seguridad Pública de la Comisión Nacional de Seguridad, SEGOB ▪ Subsecretaría de Infraestructura, SCT ▪ Subsecretaría de Desarrollo Urbano y Vivienda, SEDATU ▪ Subsecretaría de Desarrollo Comunitario y Participación Social, SEDESOL ▪ Subsecretaría de Planeación y Evaluación de Políticas Educativas, SEP ▪ Subsecretaría de Egresos, SHCP ▪ Subsecretaría de Prevención y Promoción de la Salud, SALUD ▪ Subsecretaría de Empleo y Productividad Laboral, STPS ▪ Secretariado Ejecutivo del Sistema Nacional de Seguridad Pública, SEGOB ▪ Instituto Nacional del Emprendedor, SE

- CTE Datos Abiertos

Integrantes	
Presidente	Coordinación de Estrategia Digital Nacional, Presidencia de la República
Secretario Técnico	Dirección General Adjunta de Comunicación, INEGI
Secretario de Actas	Dirección General de Innovación Digital, Presidencia de la República
Vocales	▪ Unidad de Evaluación del Desempeño, SHCP ▪ Dirección General de Información en Salud, SALUD ▪ Unidad de Gobierno Digital, SFP ▪ Instituto Federal de Acceso a la Información y Protección de Datos ▪ Consejo Nacional de Evaluación de la Política de Desarrollo Social, SEDESOL ▪ Dirección de Participación Ciudadana, Presidencia de la República ▪ Dirección de Datos Abiertos, Presidencia de la República ▪ Dirección General de Vinculación y Servicio Público de Información, INEGI ▪ Dirección General de Estadísticas de Gobierno, Seguridad Pública y Justicia, INEGI ▪ Dirección General de Coordinación del Sistema Nacional de Información Estadística y Geográfica, INEGI
Invitados	▪ Dirección General Adjunta de Integración de Información Geoespacial, INEGI ▪ Dirección General Adjunta de Informática, INEGI ▪ Asesor de la Junta de Gobierno y Presidencia, INEGI ▪ Coordinación Técnica de la Junta de Gobierno y Presidencia, INEGI

4.3.4 Actividades

A continuación se presentan las principales actividades realizadas en 2013 por los CTE del SNIGSPIJ, en apoyo al Subsistema y atendiendo sus temáticas y correspondientes programas de trabajo.

- CTE Información de Impartición de Justicia

Actividad
Normatividad técnica, diagnósticos y estudios temáticos
Se trabajaron las versiones definitivas para el año 2013 de los siguientes documentos conceptuales y operativos de la función de Impartición de Justicia, los cuales se presentaron y aprobaron en la reunión del CTEIIJ del 11 de junio de 2013: ▪ Marco Conceptual. ▪ Fichas Técnicas de Información. ▪ Esquema General del Inventario Anual de Estructura Estadística. En la sesión del CTEIIJ que se llevó a cabo el 26 de noviembre de 2013 se acordó que los integrantes del CTEIIJ enviaran sus comentarios y observaciones en torno a las propuestas para el año 2014 de los documentos conceptuales, metodológicos y operativos para la generación de información sobre el tema de impartición de justicia. Derivado de las observaciones y comentarios emitidos por los integrantes, al 31 de diciembre de 2013 las propuestas de documentos conceptuales, metodológicos y operativos se encuentran en etapa de revisión por parte del Secretario Técnico.
Propuestas de Indicadores Clave

Actividad
Derivado de los trabajos de las Unidades del Estado que participan en el Grupo de Colaboración de Indicadores en Materia de Impartición de Justicia, el 11 de junio de 2013 se presentó al pleno del CTEIIJ una propuesta de 23 indicadores en materia de Impartición de Justicia, la cual fue aprobada para ser presentada al CE del SNIGSPIJ. El 20 de junio de 2013 se puso a consideración del CE del SNIGSPIJ el conjunto de indicadores mencionado, siendo aprobado que se llevaran a la Junta de Gobierno del INEGI. Dicha instancia, en su sesión del 17 de julio de 2013 aprobó que diez indicadores clave y familias de indicadores formaran parte del CNI. El Acuerdo correspondiente fue publicado en el DOF el 13 de agosto de 2013. ▪ Número de jueces por cada cien mil habitantes. ▪ Índice de litigiosidad según materia e instancia. ▪ Índice de litigiosidad penal según sistema de impartición de justicia e instancia. ▪ Índice de litigiosidad en el sistema de impartición de justicia para adolescentes según instancia. ▪ Tasa de resolución según materia e instancia. ▪ Tasa de resolución en materia penal según sistema de impartición de justicia e instancia. ▪ Tasa de resolución en el sistema de impartición de justicia para adolescentes según instancia. ▪ Tasa de sentencia condenatoria en primera instancia según materia. ▪ Tasa de sentencia condenatoria penal en primera instancia según sistema de impartición de justicia. ▪ Tasa de sentencia sancionatoria para adolescentes en primera instancia. El CTEIIJ acordó que el Grupo de Colaboración de Indicadores en materia de Impartición de Justicia reanudara actividades a efecto de avanzar en las tareas de identificación, discusión, construcción y propuesta de indicadores en la materia de impartición de justicia.
Infraestructura de Información y otras actividades para el Subsistema
Para contribuir a establecer las bases generales que sobre el tema "Impartición de Justicia" se deberán considerar para su incorporación en las encuestas y/o censos nacionales, durante el primer trimestre de 2013 en el marco del CTEIIJ se elaboró y aprobó el cuestionario para recabar la información correspondiente al "Censo Nacional de Impartición de Justicia Estatal" 2013.
Difusión de Indicadores en materia de Impartición de Justicia: ▪ A través de la página de Internet de la Asociación Mexicana de Impartidores de Justicia (AMIJ), se difundieron los Indicadores en materia de Impartición de Justicia, a fin de hacerlos del conocimiento del resto de los Apartados/AMIJ: La Asociación de Magistrados de Tribunales de lo Contencioso Administrativo de los Estados Unidos Mexicanos, A.C., la Asociación de Tribunales y Salas Electorales de la República Mexicana, A.C, la Conferencia Nacional de Juntas de Conciliación y Arbitraje en México, y el Tribunal Superior Agrario.
El 5 de septiembre de 2013, el Presidente del INEGI, mediante oficio dirigido al Presidente de la Comisión Nacional de Tribunales Superiores de Justicia de los Estados Unidos Mexicanos (CONATRIB), hizo de su conocimiento importantes acuerdos institucionales y acciones a tomar en materia del Censo Nacional de Impartición de Justicia Estatal y el proyecto de Estadísticas Judiciales, destacando lo siguiente: ▪ A partir de 2014 el Censo Nacional de Impartición de Justicia Estatal será el único instrumento para recopilar la información relativa a la estadística judicial y la impartición de justicia, el cual deberá incorporar y publicar la información proporcionada por el proyecto de Estadísticas Judiciales, a fin de permitir a los usuarios de la información contar con datos comparables en el tiempo. ▪ El proyecto de Estadísticas Judiciales en Materia Penal será cancelado a partir de septiembre de 2013, lo que significa que el INEGI dejará de solicitar estos datos e información a los Juzgados de Primera Instancia. ▪ El Censo Nacional de Impartición de Justicia Estatal 2013 recopila y publica información del ejercicio 2012, con lo cual se podrán realizar las comparaciones respectivas junto con las estadísticas judiciales de 2010 y 2011, años en que coincidieron los dos proyectos. ▪ La Norma Técnica para la Clasificación Nacional de Delitos del Fuero Común para Fines Estadísticos, conforme el Acuerdo de la Junta de Gobierno del INEGI publicado en el Diario Oficial de la Federación el 21 diciembre de 2011, será el único instrumento para clasificar la información estadística de estos delitos. ▪ Se continuará con la revisión del instrumento de captación del Censo Nacional de Impartición de Justicia Estatal para los siguientes años, y de la Norma Técnica para la Clasificación Nacional de Delitos del Fuero Común para Fines Estadísticos, con el objeto de incorporar requerimientos de usuarios de esta información, en particular temas relativos a delitos ambientales y perspectiva de género. Proceso para el cual se solicitará la participación de la CONATRIB. A partir de las anteriores decisiones, se creó un Grupo de Trabajo al interior del CTEIIJ, el cual ha llevado a cabo diferentes acciones con la participación de las instancias que integran dicho Comité, a fin de contribuir a la adecuada atención de los acuerdos mencionados.

Actividad
En la reunión del CTEIIJ efectuada el 11 de junio de 2013 se acordó que a partir del mes de julio de 2013 se llevaría a cabo la elaboración de la propuesta preliminar de programa de trabajo 2014-2019. Asimismo, en la sesión del CTEIIJ que tuvo lugar el 26 de noviembre de 2013, se presentó la versión preliminar y se acordó que los integrantes del CTEIIJ hicieran llegar sus comentarios y observaciones a más tardar el 13 de diciembre de 2013. Al 31 de diciembre de 2013 la propuesta de programa de trabajo 2014-2019 del CTEIIJ se encuentra en revisión por parte de su Secretario Técnico.

- CTE Información de Procuración de Justicia

Actividad
Normatividad técnica, diagnósticos y estudios temáticos
Se trabajaron las versiones definitivas para el año 2013 de los siguientes documentos conceptuales y operativos de la información de Procuración de Justicia, los cuales se presentaron y aprobaron en la reunión del CTEIPJ del 12 de junio de 2013: ▪ Marco Conceptual. ▪ Fichas Técnicas de Información. ▪ Esquema General del Inventario Anual de Estructura Estadística. En la sesión del CTEIPJ que se llevó a cabo el 16 de diciembre de 2013 se acordó que los integrantes del CTEIPJ enviaran sus comentarios y observaciones en torno a las propuestas para el año 2014 de los documentos conceptuales, metodológicos y operativos para la generación de información sobre procuración de justicia. Al 31 de diciembre de 2013 las propuestas de documentos conceptuales, metodológicos y operativos se encuentran en etapa de revisión por parte de los integrantes de este órgano colegiado.
Se impartió en las Zonas de la Conferencia Nacional de Procuración de Justicia (CNPJ), el curso de capacitación de la Norma Técnica para la Clasificación Nacional de Delitos del Fuero Común para Fines Estadísticos, en las siguientes fechas: ▪ Febrero 20, 21 y 22. Zonas Noroeste y Noreste, en Saltillo, Coahuila. ▪ Febrero 26, 27 y 28. Zona Occidente, en León, Guanajuato. ▪ Marzo 12, 13 y 14. Zona Centro, en el Distrito Federal. ▪ Abril 2, 3 y 4. Zona Sureste, en Campeche, Campeche. El curso referido tuvo una duración de 20 horas, dividido en tres sesiones, y estuvo dirigido a servidores públicos adscritos a las Procuradurías Generales de Justicia o Fiscalías Generales de Justicia de las entidades federativas, que tienen entre sus atribuciones el manejo de información estadística, informática y/o modernización con motivo de la generación de registros administrativos correspondientes a los Delitos del Fuero Común.
Propuesta de Indicadores Clave
En la sesión del CTEIPJ llevada a cabo el 12 de junio de 2013 se acordó realizar las acciones pertinentes para presentar la propuesta de nueve IC en materia de Procuración de Justicia ante el CE del SNIGSPIJ. El 20 de junio de 2013 se puso a consideración del CE del SNIGSPIJ el conjunto de indicadores mencionado, siendo aprobado que se llevaran a la Junta de Gobierno del INEGI. Dicha instancia, en su sesión del 17 de julio de 2013 aprobó que ocho indicadores y familias de indicadores formaran parte del CNI. El Acuerdo correspondiente fue publicado en el DOF el 13 de agosto de 2013. ▪ Cifra Negra (delitos no denunciados y los delitos denunciados que no tuvieron inicio de averiguación previa). ▪ Porcentaje de delitos ocurridos y denunciados donde el trato recibido al momento de la denuncia, por parte del Ministerio Público, fue calificado como bueno o excelente. ▪ Porcentaje de resolución en averiguaciones previas. ▪ Porcentaje de resolución en averiguaciones previas para delitos de alto impacto. ▪ Porcentaje de resolución en carpetas de investigación. ▪ Porcentaje de resolución en carpetas de investigación para delitos de alto impacto. ▪ Porcentaje de resolución en investigaciones. ▪ Porcentaje de resolución en investigaciones para conductas antisociales de alto impacto.
Infraestructura de información y otras actividades para el Subsistema
Para contribuir a establecer las bases generales que sobre el tema "Procuración de Justicia" que se deberán considerar para su incorporación en las encuestas y/o censos nacionales, durante el primer trimestre de 2013 en el marco de consultas realizadas en el CTEIPJ y en la CNPJ, se elaboró el cuestionario para recabar la información correspondiente al "Censo Nacional de Procuración de Justicia Estatal 2013", cuyo levantamiento se realizó del 15 de abril al 17 de mayo de 2013.

Actividad
▪ En el 2013, el Secretario Técnico del CTEIPJ participó en el Primero y Segundo Ciclo de Sesiones 2013 por Zonas de la CNPJ (Noreste y Noroeste, Occidente, Sureste y Centro), que tuvieron verificativo en Zacatecas, Zacatecas; Manzanillo, Colima; Mérida, Yucatán; y Metepec, Estado de México, así como en La Paz, Baja California Sur; Puerto Vallarta, Jalisco; Cancún, Quintana Roo; y Cuernavaca, Morelos; respectivamente. Asimismo, participó en la XXIX Asamblea Plenaria 2013 de la CNPJ, realizada en el mes de mayo en la Ciudad de México, donde se promovieron los siguientes puntos: ▪ Determinación del Censo Nacional de Procuración de Justicia Estatal como Información de Interés Nacional. ▪ Censo Nacional de Procuración de Justicia Estatal 2012. Resultados Definitivos. ▪ Estatus del Censo Nacional de Procuración de Justicia Estatal 2013. ▪ Indicadores en materia de Procuración de Justicia para el CNI. ▪ Resultados del curso de capacitación de la Norma Técnica para la Clasificación Nacional de Delitos del Fuero Común para Fines Estadísticos. ▪ Información estadística disponible para la Conferencia Nacional de Procuración de Justicia.
En la reunión del CTEIPJ efectuada el 12 de junio de 2013 se acordó que a partir del mes de julio de 2013 se llevaría a cabo la elaboración de la propuesta de programa de trabajo 2014-2019, para su posterior estudio y comentarios entre sus integrantes. Asimismo, en la sesión del CTEIPJ que tuvo lugar el 16 de diciembre de 2013, se presentó la versión preliminar del programa de trabajo 2014-2019 y se acordó que los integrantes del CTEIPJ hicieran llegar sus comentarios y observaciones a más tardar el 17 de enero de 2014.

- CTE Información de Seguridad Pública

Actividad
Normatividad técnica, diagnósticos y estudios temáticos
Se trabajaron las versiones definitivas para el año 2013 de los siguientes documentos conceptuales y operativos que permitan la generación, suministro, integración, verificación y difusión de la información de Seguridad Pública y Sistema Penitenciario, los cuales se presentaron y aprobaron en la reunión del CTEISP del 14 de junio de 2013: ▪ Marco Conceptual. ▪ Fichas Técnicas de Información. ▪ Esquema General del Inventario Anual de Estructura Estadística. En la sesión del CTEISP que se llevó a cabo el 3 de diciembre de 2013 se acordó que los integrantes del CTEISP enviaran sus comentarios y observaciones en torno a las propuestas para el año 2014 de los documentos conceptuales, metodológicos y operativos para la generación de información sobre los temas de Seguridad Pública y Sistema Penitenciario. Al 31 de diciembre de 2013 las propuestas de documentos conceptuales, metodológicos y operativos se encuentran en etapa de revisión por parte de los integrantes de este órgano colegiado.
Propuestas de Indicadores Clave
Durante el segundo semestre de 2013 dieron inicio los trabajos del "Grupo de Colaboración de Indicadores en materia de Seguridad Pública y Sistema Penitenciario", con la reunión preparatoria del 27 de noviembre, en la que se presentaron, entre otros puntos, un primer conjunto de indicadores como propuesta para iniciar los trabajos de discusión, aprobación e integración de indicadores para ser propuesto como parte del Catálogo Nacional de Indicadores durante el 2014. En la Segunda Reunión del CTEISP, que se llevó a cabo el 3 de diciembre de 2013, se presentó una propuesta de Indicadores en torno del Programa Nacional de Seguridad Pública 2014-2019.
Infraestructura de información y otras actividades para el Subsistema
En enero de 2013 se concluyó la elaboración del cuestionario y elementos generales del operativo para recabar la información de la "Encuesta Nacional de Victimización y Percepción sobre Seguridad Pública 2013", cuyo periodo de levantamiento abarcó los meses de marzo y abril de 2013.
En lo referente al Censo Nacional de Gobierno: Poder Ejecutivo Federal, el CTEISP acordó impulsar el enfoque a Seguridad Pública y Sistema Penitenciario bajo la coordinación de la Comisión Nacional de Seguridad y el INEGI. Durante el primer trimestre de 2014, se conformará un Grupo de Trabajo encabezado por la Comisión Nacional de Seguridad y el INEGI, con el objetivo de avanzar en los trabajos de este Censo.
Para contribuir a establecer las bases generales que sobre el tema de "seguridad pública e impartición de Justicia" que se deberán considerar para su incorporación en las encuestas y/o censos nacionales, durante 2013 en el marco del CTEISP se elaboraron y aprobaron los elementos generales para el operativo de levantamiento de información y el proceso de compilación correspondientes al "Censo Nacional de Gobierno, Seguridad Pública y Sistema Penitenciario Estatales 2013", así como al "Censo Nacional de Gobiernos Municipales y Delegacionales 2013".

Actividad
En la reunión del CTEISP efectuada el 14 de junio de 2013 se acordó que a partir del mes de julio de 2013 se llevaría a cabo la elaboración de la propuesta de programa de trabajo 2014-2019, para su posterior estudio y comentarios entre sus integrantes. Asimismo, en la sesión del CTEISP que tuvo lugar el 3 de diciembre de 2013, se presentó la versión preliminar del programa de trabajo 2014-2019 y se acordó que los integrantes del CTEISP hicieran llegar sus comentarios y observaciones a más tardar el 18 de diciembre de 2013. Al 31 de diciembre de 2013 la propuesta de programa de trabajo 2014-2019 del CTEISP se encuentra en revisión por parte de su Secretario Técnico.

- CTE Información de Gobierno

Actividad
Normatividad técnica, diagnósticos y estudios temáticos
Se trabajaron las versiones definitivas para el año 2013 de los siguientes documentos conceptuales y operativos que permiten la generación, suministro, integración, verificación y difusión de la información en materia de Gobierno. Las versiones definitivas se presentaron y entregaron en la reunión del CTEIG del 13 de junio de 2013: ▪ Marco Conceptual. ▪ Fichas Técnicas de Información. ▪ Esquema General Anual de Estructura Estadística. En la sesión del CTEIG que se llevó a cabo el 25 de noviembre de 2013 se acordó que los integrantes del CTEIG enviaran sus comentarios y observaciones en torno a las propuestas para el año 2014 de los documentos conceptuales, metodológicos y operativos para la generación de información sobre el tema de gobierno. Derivado de las observaciones y comentarios por los integrantes, al 31 de diciembre de 2013 las propuestas de documentos conceptuales, metodológicos y operativos se encuentran en etapa de revisión por parte del Secretario Técnico.
Propuestas de Indicadores Clave
Durante el segundo semestre de 2013 dieron inicio los trabajos del "Grupo de Colaboración de Indicadores en materia de Gobierno", con la reunión preparatoria del 6 de diciembre de 2013, en la que se presentó, entre otros puntos, un primer conjunto de indicadores como propuesta para iniciar los trabajos de discusión, aprobación e integración de indicadores para ser propuesto como parte del Catálogo Nacional de Indicadores durante el 2014.
Infraestructura de información y otras actividades para el Subsistema
En el marco del CTE se revisó y propusieron ajustes al proyecto de cuestionario para recabar la información correspondiente al Censo Nacional de Gobierno, Seguridad Pública y Sistema Penitenciario Estatales 2013.
Con relación al "Censo Nacional de Gobiernos Municipales y Delegacionales 2013", en la reunión del CTEIG llevada a cabo el 25 de noviembre de 2013, se acordó que para el primer trimestre de 2014, se conformaría un grupo de trabajo encabezado por la Secretaría de Hacienda y Crédito Público, para revisar el estatus de llenado de los cuestionarios correspondientes, con el objetivo de avanzar en el procedimiento de entrega de los mismos. Asimismo, en diciembre de 2013, se sostuvo una reunión preparatoria en el marco del grupo de trabajo, a fin de iniciar los trabajos de revisión del estado que guarda el llenado de los cuestionarios del Censo Nacional de Gobierno. Poder Ejecutivo Federal, con el objeto de avanzar en el procedimiento de entrega de los mismos.
En la reunión del CTEIG efectuada el 13 de junio de 2013 se acordó que a partir del mes de julio de 2013 se llevara a cabo la elaboración de la propuesta de programa de trabajo 2014-2019, para su posterior estudio y comentarios entre sus integrantes. Asimismo, previo a la sesión del CTEIG que se llevó a cabo el 25 de noviembre de 2013, se envió una versión preliminar del programa de trabajo 2014-2019 y en la sesión se acordó que los integrantes del CTEIG hicieran llegar sus comentarios y observaciones a más tardar el 13 de diciembre de 2013. Al 31 de diciembre de 2013 la propuesta de programa de trabajo 2014-2019 del CTEIG se encuentra en revisión por parte de su Secretario Técnico.

- CTE Información sobre Prevención Social de la Violencia y la Delincuencia

Actividad
Infraestructura de información y otras actividades para el Subsistema
Convenio Marco de Colaboración SEGOB-INEGI: ▪ Se realizaron las acciones de coordinación y gestión necesarias, a fin de concretar la firma de un Convenio Marco de Colaboración entre el INEGI y SEGOB, a través del cual se buscará fomentar un desarrollo de la información estadística y geográfica de ambas instituciones. Posterior a su firma, se podrá acordar la realización de proyectos específicos a través de Convenios Específicos de Colaboración. ▪ Al 31 de diciembre de 2013, el proyecto de Convenio Marco se encuentra en revisión de las áreas jurídicas de la SEGOB y el INEGI.

Actividad
Encuesta de Cohesión Social para la Prevención de la Violencia y la Delincuencia (ECOPRED) 2014: ▪ Durante el segundo semestre de 2013, se trabajó de manera conjunta con la Subsecretaría de Prevención y Participación Ciudadana de la SEGOB, en la elaboración de un Convenio Específico de Colaboración en torno del levantamiento de la ECOPRED 2014. A la fecha de corte del presente informe, el proyecto de convenio se encuentra en revisión de las áreas jurídicas de la SEGOB y el INEGI. ▪ La ECOPRED abordará la percepción de la población de 12 a 29 años y de los jefes de hogar respecto de algunos elementos clave que propician los factores de riesgo de la violencia y la delincuencia en México. A través de esta encuesta también se medirá en los jóvenes de 12 a 29 años de edad los factores de riesgo y exposición a situaciones de violencia y delincuencia que incrementan la posibilidad de que esta población, objeto de estudio, replique posteriormente las mismas situaciones en la sociedad. Estos factores incluyen el contexto individual de los jóvenes; el desarrollo y relaciones dentro de sus familias; la influencia e interacción con amistades y compañeros; y las relaciones y apoyos entre los miembros de una comunidad, así como el contexto social en general.
Comisión Intersecretarial para la Prevención Social de la Violencia y la Delincuencia: ▪ En la Primera Sesión Ordinaria 2013 de la Comisión Intersecretarial para la Prevención Social de la Violencia y la Delincuencia, efectuada el 4 de junio de 2013, se estableció el acuerdo para que el INEGI, como organismo responsable de normar y coordinar el SNIEG, participe como invitado en las sesiones de la Comisión. Asimismo, se acordó que el CTEPSVD, como parte del Subsistema Nacional de Información de Gobierno, Seguridad Pública e Impartición de Justicia (SNIGSPIJ), sería presidido por el C. Subsecretario de Prevención y Participación Ciudadana de la SEGOB, quien también funge como Secretario Ejecutivo de la Comisión Intersecretarial. ▪ Se señaló que el objetivo y trabajos del CTEIPSVD estarán concentrados en contribuir al desarrollo de la información estadística y/o geográfica en materia de prevención social de la violencia y la delincuencia. En particular, buscará generar, analizar y opinar las normas técnicas, instrumentos, indicadores, lineamientos y metodologías requeridos para la generación y desarrollo de información estadística en estas materias, así como promover su conocimiento y aplicación entre las distintas Unidades del Estado copartícipes de la Comisión y/o del Programa Nacional para la Prevención Social de la Violencia y la Delincuencia.
La creación del CTEIPSVD como un nuevo CTE del SNIGSPIJ fue aprobada por la Junta de Gobierno del INEGI el 17 de julio de 2013. Posterior a la primera sesión del CTEIPSVD que se llevó a cabo el 15 de octubre de 2013, se envió el proyecto de programa de trabajo a los integrantes solicitando sus comentarios y observaciones a más tardar el 8 de noviembre de 2013. Cabe mencionar que el diagnóstico temático básico de la función de "Prevención Social de la Violencia y la Delincuencia" se encuentra incluido en el proyecto de Programa de Trabajo 2013-2019 de este órgano colegiado. Al 31 de diciembre de 2013 la propuesta de programa de trabajo 2013-2019 del CTEIPSVD se encuentra en revisión por parte de su Secretario Técnico.

5. Consideraciones finales

De las actividades realizadas en el 2013 por los CE y CTE de los cuatro Subsistemas Nacionales de Información contenidas en los apartados del Capítulo II se desprenden, entre otras, las consideraciones siguientes:

- Durante 2013 se mantuvo la continuidad en la operación de los órganos colegiados, en el marco del PAEG, así como de los programas de mediano y largo plazo del SNIEG.

- Se incremento el número de aportaciones de los órganos colegiados con nuevos temas, proyectos y actividades en cada Subsistema.

- Con las actividades de los órganos colegiados de los Subsistemas se reforzó el desarrollo del SNIEG, a partir de los resultados obtenidos en 2013 que se reflejan en las propuestas aprobadas por la Junta de Gobierno y publicadas en el DOF, siguientes:

Información de Interés Nacional:
- Estadística de Nacimientos Ocurridos
- Inventario de Sustancias Agotadoras de la Capa de Ozono
- Información topográfica escala 1: 50 000
- Carta de uso de suelo y vegetación escala 1:250 000
- Conjunto de Estadísticas denominado Origen y destino de la energía a nivel nacional

Un conjunto de 89 Indicadores Clave:
- 1 en materia de precios
- 1 en materia de inversión extranjera

- 2 en materia de pobreza
- 4 en materia de perspectiva de género
- 4 en materia de balanza de pagos y tipo de cambio
- 5 en materia de ciencia y tecnología
- 5 en materia de cuentas nacionales
- 7 en materia de turismo
- 8 en materia de finanzas públicas
- 8 en materia de procuración de justicia
- 10 en materia de impartición de justicia
- 16 en materia de comercio exterior (Balanza comercial)
- 18 en materia de empleo

- El Sistema amplió su cobertura tanto temática como de transversalidad con la creación de cinco nuevos CTE en materia de Información de Juventud, Información de Cultura Física y Deportes, Información sobre Prevención Social de la Violencia y la Delincuencia, Información de Datos Abiertos, y Sociedad de la Información.

Capítulo III
Informe Anual de Actividades del INEGI y sobre el Ejercicio del Gasto, incluyendo las Observaciones Relevantes del Auditor Externo

Introducción

De acuerdo al artículo 86, fracción III de la Ley del Sistema Nacional de Información Estadística y Geográfica, el Instituto Nacional de Estadística y Geografía (INEGI o Instituto en lo sucesivo) tiene la obligación de entregar al Ejecutivo Federal y al Congreso de la Unión un informe detallado tanto de las actividades y resultados de su desempeño como del ejercicio del gasto correspondiente al período del 1° de enero al 31 de diciembre de 2013. Este capítulo cumple con esta obligación.

La información se presenta siguiendo el orden establecido en el *Programa Anual de Trabajo 2013*. Así, las actividades y resultados de las Unidades Administrativas del Instituto se desglosan de acuerdo a los Programas Presupuestales que fueron evaluados y aprobados en su momento por las instancias correspondientes. El capítulo inicia con las actividades del *Programa Presupuestario P01 Planeación, Coordinación y Seguimiento del Sistema Nacional de Información Estadística y Geográfica*, que incluye las tareas realizadas por la Junta de Gobierno y la Presidencia del INEGI, la Dirección General de Coordinación del Sistema Nacional de Información Estadística y Geográfica (SNIEG) y la Dirección General de Vinculación y Servicio de Público de Información.

A ello siguen las actividades del *Programa Presupuestario P02 Producción y Difusión de la Información Estadística y Geográfica*, y que corresponden a las tareas de las Direcciones Generales de Estadísticas Sociodemográficas, Estadísticas Económicas, Geografía y Medio Ambiente, Integración, Análisis e Investigación, Estadísticas de Gobierno, Seguridad Pública e Impartición de Justicia, así como a las actividades de la Dirección General Adjunta de Comunicación (adscrita a la Dirección General de Vinculación y Servicio de Público de Información), la Dirección General Adjunta de Informática (adscrita a la Dirección General de Administración) y las llevadas a cabo por las Direcciones Regionales y las Coordinaciones Estatales. En beneficio de una mayor claridad y consistencia en la presentación, se han incluido, en este apartado las actividades relacionadas con el *Conteo de Población y Vivienda 2015*, que corresponde al *Programa Presupuestal P04* y que realizó la Dirección General de Estadísticas Sociodemográficas y las actividades relativas a los *Censos Económicos 2014* que corresponden al *Programa Presupuestal P05* y que desarrolló la Dirección General de Estadísticas Económicas.

Enseguida se informa de las tareas del *Programa Presupuestario M01 Actividades de Apoyo Administrativo* y del *Programa Presupuestario 001 Apoyo a la Función Pública y Buen Gobierno*, cuyo desarrollo fue responsabilidad, respectivamente, de la Dirección General de Administración y de la Contraloría Interna del Instituto. Se incluye, finalmente, una relatoría del Ejercicio del Gasto 2014 y el comunicado emitido por el Auditor Externo en el que manifiestan su conformidad con los Estados Financieros del Instituto, formulando un dictamen limpio.

El presente informe de actividades y resultados expresa el irrenunciable apego que el INEGI mantiene ante la Ley y normatividad vigente, a la vez que muestra que el Instituto sigue cumpliendo con oportunidad, rigor y pulcritud su obligación de rendir cuentas.

Planeación, Coordinación, Seguimiento y Evaluación del Sistema Nacional de Información Estadística y Geográfica

1. Actividades de la Junta de Gobierno

En el artículo 67 de la Ley del Sistema Nacional de Información Estadística y Geográfica (LSNIEG), se indica que la Junta de Gobierno (JG) es el órgano superior de dirección del Instituto Nacional de Estadística y Geografía (INEGI) por lo que la Junta es la instancia con la mayor responsabilidad en lo que respecta al cumplimiento del mandato que la misma Ley establece al Instituto. En 2013 la prioridad central de la Junta de Gobierno y Presidencia fue garantizar el que se concretase esta responsabilidad.

La Junta de Gobierno celebró en 2013, once sesiones en las cuales evaluó 94 solicitudes de acuerdo (17% más que en 2012), mismas que fueron aprobadas por unanimidad, por lo que a su vez se procedió en cada caso a promover su difusión y cumplimiento. Estos acuerdos se vinculan a las actividades del Sistema Nacional de Información Estadística y Geográfica (SNIEG o Sistema) y del Instituto Nacional de Estadística y Geografía), por lo que podemos informar por separado cada caso.

1.1 Acuerdos de la Junta de Gobierno relacionados con el Sistema Nacional de Información Estadística y Geográfica

1.1.1 Programas contemplados en el artículo 9 de la LSNIEG

En base a lo dispuesto por el artículo 9 de la LSNIEG, la ordenación y regulación de las actividades necesarias para la planeación, programación, producción y difusión de la Información de Interés Nacional, se debe llevar a cabo a través de los siguientes Programas: el *Estratégico del Sistema Nacional de Información Estadística y Geográfica*, el *Nacional de Estadística y Geografía* y el *Anual de Estadística y Geografía*.

Es facultad de la Junta de Gobierno evaluar y aprobar estos programas, debiendo someter los mismos a la opinión de las instancias respectivas en términos indicados por la misma LSNIEG. Una vez aprobados los programas, estos habrán de ser publicados en el *Diario Oficial de la Federación* (DOF), a partir de lo cual serán obligatorios para las Unidades del Estado.

Así, en la Cuarta Sesión de 2013 de la Junta de Gobierno, celebrada el 9 de mayo de ese año, la Junta de Gobierno aprobó por unanimidad el *Programa Anual de Estadística y Geografía 2013*, en tanto en la Novena Sesión de 2013, realizada el 27 de septiembre, aprobó también por unanimidad el *Programa Nacional de Estadística y Geografía 2013-2018*.

Este último programa, el *Nacional de Estadística y Geografía*, es uno de los tres instrumentos programáticos que la LSNIEG prevé en su Artículo 9, para ordenar y regular las actividades necesarias para proveer a la sociedad y el Estado mexicano información de calidad, esto es pertinente, veraz, oportuna, y que contribuya de manera efectiva y directa al desarrollo nacional. Este *Programa Nacional* tiene como característica peculiar servir de vínculo entre el *Programa Estratégico del Sistema*, con proyección de al menos 24 años, y los *Programas Anuales de Estadística y Geografía* que correspondan al período de su vigencia.

Además, el *Programa Nacional de Estadística y Geografía 2013-2018* atiende las demandas de información requeridas para la ejecución del *Plan Nacional de Desarrollo 2013-2018*, publicado el 20 de mayo de 2013 en el DOF. De esta forma, el propósito fundamental de dicho *Programa* es ordenar y regular la producción de información tendiente al mejor conocimiento del territorio y de la realidad económica, social, del medio ambiente, del gobierno, la seguridad pública y la impartición de justicia del país.

En la Décima Primera Sesión de 2013 de la Junta de Gobierno, llevada a cabo el 10 de diciembre, se aprobó por unanimidad el *Programa Anual de Estadística y Geografía 2014*. Este *Programa* está estratégicamente alineado a los otros dos Programas previamente aprobados y tiene por objeto establecer la programación de las *Actividades específicas* (Ae) que realizarán durante el 2014 las Unidades del Estado integrantes del SNIEG en lo que corresponde al diseño, captación, producción, actualización, organización, procesamiento, integración, compilación, publicación, divulgación y conservación de información estadística y geográfica. Esta programación se plantea en el ámbito de los Subsistemas Nacionales de Información, en donde las Unidades del Estado participan a través de los

Comités Ejecutivos y de los Comités Técnicos Especializados. Así mismo, este *Programa* contiene las actividades que permitirán al Instituto atender su responsabilidad de normar y coordinar el desarrollo del SNIEG.

1.1.2 Indicadores Clave e Información de Interés Nacional

Siendo la tarea sustantiva del SNIEG proporcionar información de calidad, pertinente, veraz y oportuna a la sociedad y el Estado, es claro que una de las responsabilidades mayores que el Sistema tiene, es el determinar la información que ha de considerarse de Interés Nacional y, de manera complementaria, normar la generación y producción de esta información para garantizar que ésta satisfaga los atributos de calidad que se le exigen.

- Inclusión de Indicadores Clave en el Catálogo Nacional de Indicadores:

En la Cuarta Sesión de 2013 de la Junta de Gobierno, celebrada el 9 de mayo, se aprobó la inclusión de los Indicadores Clave (IC) en materia de trabajo y previsión social al *Catálogo Nacional de Indicadores* (CNI) que se refieren en el Cuadro 1.1. Corresponderá a la Secretaría del Trabajo y Previsión Social, (STyPS), al Consejo Nacional de Evaluación de la Política Social de Desarrollo Social (CONEVAL) y, desde luego, al INEGI generar en forma regular y periódica los indicadores, en la forma y términos que determine el Comité Técnico Especializado de Estadísticas del Trabajo y Previsión Social. El indicador *Tasa neta de ocupación (relación entre ocupación y población en edad de trabajar)* - incorporado mediante el acuerdo en que se aprobó la inclusión en el CNI de un grupo de indicadores seleccionados de los *Objetivos de Desarrollo del Milenio* al *Catálogo Nacional de Indicadores*- se complementará con los términos propuestos por el Comité Técnico Especializado de Estadísticas del Trabajo y Previsión Social, a efecto de generarlo de manera mensual además del dato anual ya considerado. Cabe añadir que en la misma Cuarta Sesión de 2013, la Junta de Gobierno aprobó la inclusión en el *Programa Anual de Estadística y Geografía 2013* de una actividad relacionada con la generación de propuestas de indicadores para su inclusión al CNI sobre los temas de biodiversidad y cambio climático.

Cuadro 1.1
Indicadores sobre Trabajo y Previsión Social aprobados para su incorporación al Catálogo Nacional de Indicadores

Unidad del Estado responsable del cálculo		Indicador
Instituto Nacional de Estadística y Geografía	1	Tasa de participación
	2	Tasa de desocupación
	3	Tasa de trabajo asalariado
	4	Tasa de ocupación agropecuaria
	5	Tasa de ocupación en la industria manufacturera
	6	Tasa de ocupación en el comercio
	7	Tasa de ocupación en los servicios (excluye comercio)
Secretaría del Trabajo y Previsión Social	8	Índice de puestos de trabajo registrados en el IMSS
	9	Índice del salario real de cotización al IMSS
	10	Porcentaje de asalariados que ganan hasta tres salarios mínimos reales
	11	Mediana del ingreso mensual real de los ocupados
Instituto Nacional de Estadística y Geografía	12	Índice global de productividad laboral de la economía
	13	Índice de productividad laboral en las manufacturas
	14	Índice de productividad laboral en el comercio
	15	Índice de costo unitario de la mano de obra en las manufacturas
	16	Índice de costo unitario de la mano de obra en el comercio
Consejo Nacional de Evaluación de la Política Social de Desarrollo Social	17	Índice de regazo social
	18	Índice de la tendencia laboral de la pobreza

En su Sexta Sesión de 2013, que tuvo lugar el 17 de julio de ese año, la Junta de Gobierno aprobó la inclusión de los indicadores y familias de indicadores en materia de Impartición de Justicia al CNI que se incluyen en el cuadro 1.2. Corresponderá al INEGI generar en forma regular y periódica los indicadores y familias de indicadores en la forma y términos que determine el Comité Técnico Especializado de Información de Impartición de Justicia.

Cuadro 1.2
Indicadores sobre Impartición de Justicia aprobados para su incorporación al Catálogo Nacional de Indicadores

Unidad del Estado responsable del cálculo		Indicador
Instituto Nacional de Estadística y Geografía	1	Número de jueces por cada cien mil habitantes.
	2	Índice de litigiosidad según materia e instancia.
	3	Índice de litigiosidad penal según sistema de impartición de justicia e instancia.
	4	Índice de litigiosidad en el sistema de impartición de justicia para adolescentes según instancia.
	5	Tasa de resolución según materia e instancia.
	6	Tasa de resolución en materia penal según sistema de impartición de justicia e instancia.
	7	Tasa de resolución en el sistema de impartición de justicia para adolescentes según instancia.
	8	Tasa de sentencia condenatoria en primera instancia según materia.
	9	Tasa de sentencia condenatoria penal en primera instancia según sistema de impartición de justicia.
	10	Tasa de sentencia sancionatoria para adolescentes en primera instancia.

En la misma *Sexta Sesión* de 2013, la Junta de Gobierno aprobó la inclusión de los indicadores y familias de indicadores en materia de Procuración de Justicia al CNI que se muestran en el cuadro 1.3. Corresponderá al INEGI generar en forma regular y periódica los indicadores y familias de indicadores en la forma y términos que determine el Comité Técnico Especializado de Información de Procuración de Justicia.

Cuadro 1.3
Indicadores sobre Procuración de Justicia aprobados para su incorporación al Catálogo Nacional de Indicadores

Unidad del Estado responsable del cálculo		Indicador
Instituto Nacional de Estadística y Geografía	1	Cifra Negra (delitos no denunciados y los delitos denunciados que no tuvieron inicio de averiguación previa).
	2	Porcentaje de delitos ocurridos y denunciados donde el trato recibido al momento de la denuncia, por parte del Ministerio Público, fue calificado como bueno o excelente.
	3	Porcentaje de resolución en averiguaciones previas.
	4	Porcentaje de resolución en averiguaciones previas para delitos de alto impacto.
	5	Porcentaje de resolución en carpetas de investigación.
	6	Porcentaje de resolución en carpetas de investigación para delitos de alto impacto.
	7	Porcentaje de resolución en investigaciones.
	8	Porcentaje de resolución en investigaciones para conductas antisociales de alto impacto.

En la Sexta Sesión de 2013, la Junta de Gobierno aprobó también la incorporación de los indicadores clave en materia de Ciencia, Tecnología e Innovación al CNI que se muestran en el cuadro 1.4. Corresponderá al Consejo Nacional de Ciencia y Tecnología (CONACYT) y al INEGI generar en forma regular y periódica los indicadores respectivos en la forma y términos que determine el Comité Técnico Especializado de Estadísticas de Ciencia, Tecnología e Innovación.

Cuadro 1.4 Indicadores sobre Ciencia, Tecnología e Innovación aprobados para su incorporación al Catálogo Nacional de Indicadores		
Unidad del Estado responsable del cálculo	**Indicador**	
Consejo Nacional de Ciencia y Tecnología	1	Gasto en Investigación y Desarrollo Tecnológico como porcentaje del PIB.
	2	Investigadores por cada 1000 personas de la PEA.
	3	Empresas con innovación tecnológica como porcentaje del total.
	4	Artículos científicos publicados por cada millón de habitantes.
Instituto Nacional de Estadística y Geografía	5	Usuarios de internet de seis años y más como proporción de la población total de seis años y más.

Por su parte y como otro tema de la Sexta Sesión de 2013, la Junta de Gobierno aprobó la inclusión de los siguientes Indicadores Clave en materia de Balanza Comercial de Mercancías de México al CNI, según se muestra en el cuadro 1.5. Será el Banco de México el responsable de generar en forma regular y periódica los indicadores en la forma y términos que determine el Comité Técnico Especializado de Estadísticas de Comercio Exterior.

Cuadro 1.5 Indicadores sobre Balanza Comercial de Mercancías de México aprobados para su incorporación al Catálogo Nacional de Indicadores		
Unidad del Estado responsable del cálculo	**Indicador**	
Banco de México	1	Participación de las exportaciones petroleras en las exportaciones totales.
	2	Valor de las exportaciones petroleras.
	3	Participación de las exportaciones manufactureras en las exportaciones totales.
	4	Valor de las exportaciones manufactureras.
	5	Participación de las importaciones de bienes de consumo en las importaciones totales.
	6	Valor de las importaciones de bienes de consumo.
	7	Participación de las importaciones de bienes intermedios en las importaciones totales.
	8	Valor de las importaciones de bienes intermedios.
	9	Participación de las importaciones de bienes de capital en las importaciones totales.
	10	Valor de las importaciones de bienes de capital.

En su Séptima Sesión de 2013, celebrada el 14 de agosto de ese año, la Junta de Gobierno aprobó la inclusión de los indicadores clave del Comité Técnico Especializado de Estadísticas Macroeconómicas y Cuentas Nacionales al CNI cuadro 1.6). Corresponderá a la Secretaría de Hacienda y Crédito Público (SHCP), el Banco de México y la Secretaría de Economía (SE) y el INEGI elaborar los respectivos cálculos.

Cuadro 1.6 Indicadores Macroeconómicas y de Cuentas Nacionales aprobados para su incorporación al Catálogo Nacional de Indicadores		
Unidad del Estado responsable del cálculo	**Indicador**	
Secretaría de Hacienda y Crédito Público	**Finanzas Públicas**	
	1	Ingresos presupuestarios del Sector Público como porcentaje del PIB.
	2	Ingresos tributarios no petroleros como porcentaje del PIB.
	3	Crecimiento real del gasto público.
	4	Gasto en desarrollo social como porcentaje del PIB.
	5	Deuda neta del sector público federal como porcentaje del PIB.
	6	Balance público como porcentaje del PIB.
	7	Requerimientos financieros del sector público como porcentaje del PIB.
	8	Saldo histórico de los requerimientos financieros del Sector Público como porcentaje del PIB.
Banco de México	**Balanza de Pagos y Tipo de Cambio**	
	9	Saldo de la Cuenta Corriente de la balanza de pagos como proporción del PIB.
	10	Saldo de la Cuenta Financiera de la balanza de pagos como proporción del PIB.
	11	Variación de las Reservas internacionales.
	12	Tipo de Cambio Fijo.

Secretaría de Economía	**Inversión Extranjera Directa**	
	13	Inversión Extranjera Directa.
Instituto Nacional de Estadística y Geografía	**Cuentas Nacionales**	
	14	Crecimiento real del PIB.
	15	Crecimiento de la inversión bruta fija. Crecimiento de la inversión bruta fija privada. Crecimiento de la inversión bruta fija pública.
	16	Crecimiento del Consumo Privado.
	17	Costos ambientales como proporción del PIB.
	18	PIB per cápita.
	Precios	
	19	Inflación Inflación subyacente / Inflación no subyacente.

En su Décima Primera Sesión de 2013, celebrada el 10 de diciembre de ese año, la Junta de Gobierno aprobó la inclusión al CNI de los siguientes Indicadores Clave del Comité Técnico Especializado de Estadísticas Económicas del Sector Turismo, como se muestra en el cuadro 1.7

Cuadro 1.7
Indicadores sobre Estadísticas Económicas del Sector Turismo aprobados para su incorporación al Catálogo Nacional de Indicadores

Unidad del Estado responsable del cálculo		Indicador
Instituto Nacional de Estadística y Geografía	1	Crecimiento real del Producto Interno Bruto Turístico.
	2	Crecimiento del Indicador Trimestral del Producto Interno Bruto Turístico.
	3	Crecimiento del Indicador Trimestral del Consumo Turístico Interno.
Banco de México	4	Ingresos por visitantes internacionales.
	5	Ingresos por turistas internacionales vía aérea.
	6	Número de turistas internacionales.
	7	Número de turistas internacionales vía aérea.

En la Décima Primera Sesión de 2013, la Junta de Gobierno aprobó la inclusión al CNI de los Indicadores Clave del Comité Técnico Especializado de Estadísticas Económicas de Comercio Exterior (cuadro 1.8). Al Servicio de Administración Tributaria (SAT), la SE, el Banco de México y el INEGI les corresponderá generar en forma regular y periódica los indicadores en la forma y términos que determine el Comité Técnico Especializado de Estadísticas de Comercio Exterior.

Cuadro 1.8
Indicadores sobre Comercio Exterior aprobados para su incorporación al Catálogo Nacional de Indicadores

Unidad del Estado responsable del cálculo		Indicador
Servicio de Administración Tributaria	1	Exportaciones Totales.
	2	Importaciones Totales.
	3	Saldo de la Balanza Comercial de Mercancías de México.
Secretaría de Economía	4	Importaciones petroleras.
Banco de México	5	Participación de las exportaciones hacia Estados Unidos en las exportaciones totales.
Instituto Nacional de Estadística y Geografía	6	Participación de las exportaciones no petroleras hacia Estados Unidos en las exportaciones totales no petroleras.

En la misma *Décima Primera Sesión* de 2013, la Junta de Gobierno aprobó la incorporación al CNI de los Indicadores Clave del Comité Técnico Especializado de Información con Perspectiva de Género que se muestran en el cuadro 1.9.

En este caso corresponde a Instituto Nacional de las Mujeres (INMUJERES) generar en forma regular y periódica los indicadores en la forma y términos que determine el Comité Técnico Especializado de Información con Perspectiva de Género.

Cuadro 1.9 Indicadores con Perspectiva de Género aprobados para su incorporación al Catálogo Nacional de Indicadores		
Unidad del Estado responsable del cálculo	Indicador	
Instituto Nacional de las Mujeres	1	Prevalencia de la violencia contra mujeres de 15 años y más.
	2	Prevalencia de violencia física y/o sexual contra las mujeres de 15 años y más por parte de su pareja en los últimos 12 meses.
	3	Tasa bruta anual de defunciones por homicidio de mujeres.
	4	Valor del trabajo no remunerado de los hogares respecto del PIB.

- Información de Interés Nacional aprobada por la Junta de Gobierno

Durante las distintas sesiones llevadas a cabo en 2013, la Junta de Gobierno del INEGI, en cumplimento de los Artículos 77, Fracción II y 78 de la LSNIEG, determinó como *Información de Interés Nacional* los temas relativos al *Sistema de Información sobre Nacimientos* (SINAC), el *Origen y Destino de la Energía a Nivel Nacional*, la *Encuesta Nacional de Empresas Constructoras* (ENEC), la *Información Topográfica escala 1:50 000*, la *Información Uso del Suelo y Vegetación escala 1:250 000* y el *Inventario de Sustancias Agotadoras de la Capa de Ozono.*

Por otra parte, durante las sesiones séptima y novena de 2013, celebradas el 14 de agosto y 27 de septiembre, respectivamente, las áreas correspondientes del INEGI informaron a la Junta de Gobierno sobre los nuevos formatos para presentar a consideración de dicho Órgano Colegiado las propuestas de *Información de Interés Nacional* en materia geográfica y en materia estadística.

1.1.3 Órganos colegiados del SNIEG

Por otro lado, de acuerdo al Artículo 5 de la LSNIEG, el Sistema Nacional está integrado por un Consejo Consultivo Nacional (CCN) y cuatro Subsistemas Nacionales de Información (SNI): el demográfico y social, el económico, el de geografía y medio ambiente y el de gobierno, seguridad pública e impartición de justicia. Con base en la misma LSNIEG, cada SNI tiene como objetivo producir, integrar y difundir información en las materias de su especialidad, y cuenta para ello con Comités Ejecutivos (CE) y Comités Técnicos Especializados (CTE).

Durante las sesiones que llevó a cabo la Junta de Gobierno a lo largo de 2013, aprobó la creación y modificación de los siguientes Comités Técnicos Especializados: en Información sobre Juventud, en Información sobre Cultura Física y Deporte, en Información sobre Prevención Social de la Violencia y la Delincuencia, de la Sociedad de la Información y el de Datos Abiertos. A su vez se modificó el acuerdo de creación del CTE en Información sobre Discapacidad, el de Vivienda y el de Población y Dinámica Demográfica. Así mismo, la Junta de Gobierno aprobó la inclusión y modificación de distintos vocales en los CTE de los SNI.

1.1.4 Normas y lineamientos del SNIEG

Otras Normas y Lineamientos aprobados por la Junta de Gobierno durante el 2013, que guardan relación con el SNIEG son los siguientes:

- Norma para la Autorización de Levantamientos Aéreos y Exploraciones Geográficas en el Territorio Nacional.

Esta Norma establece las disposiciones conforme a las cuales el INEGI emite las autorizaciones para que las personas físicas o morales, nacionales o extranjeras puedan captar fotografías aéreas con cámaras métricas o de reconocimiento y de otras imágenes por percepción remota dentro del espacio aéreo nacional, así como para el levantamiento de información geográfica en el territorio nacional.

- *Calendario* que contiene las fechas de publicación tanto de la *Información de Interés Nacional* como de los *Indicadores de Coyuntura* a que habrá de sujetarse el INEGI en 2014 (Aprobado el 13 de noviembre de 2013 en la Décima Sesión de la Junta de Gobierno). Estos calendarios se aprobaron en cumplimiento de la atribución específica de la Junta de Gobierno, establecida en el Artículo 77, Fracción XI de la LSNIEG. Los cuadros 1.10 y 1.11 presentan la información correspondiente.

Cuadro 1.10
Calendario de Publicación de Información de Interés Nacional 2014

Tema/Producto	Fecha de Publicación
ESTADÍSTICAS ECONÓMICAS	
Cuentas Nacionales	
Sistema de Cuentas Nacionales de México. Cuentas Económicas y Ecológicas de México, 2012 preliminar. Base 2008*/	26 de febrero
Sistema de Cuentas Nacionales de México. Cuenta Satélite del Trabajo No Remunerado de los Hogares de México, 2012 preliminar. Base 2008*/	20 de marzo
Sistema de Cuentas Nacionales de México. Cuenta Satélite del Turismo de México, 2012 preliminar. Base 2008*/	28 de abril
Sistema de Cuentas Nacionales de México. Cuentas de Bienes y Servicios, 2012 revisada. Base 2008.	06 de mayo
Sistema de Cuentas Nacionales de México. Cuenta Satélite de las Instituciones sin Fines de Lucro de México, preliminar 2012. Base 2008*/	20 de mayo
Sistema de Cuentas Nacionales de México. Indicadores Macroeconómicos del Sector Público, 2012 revisada. Base 2008.	26 de mayo
Sistema de Cuentas Nacionales de México. Cuenta Satélite del Sector Salud de México, 2012 preliminar. Base 2008*/	5 de junio
Sistema de Cuentas Nacionales de México. Cuentas por Sectores Institucionales, 2012 revisada. Base 2008.	30 de junio
Sistema de Cuentas Nacionales de México. Gobiernos Estatales y Gobiernos Locales, Cuentas Corrientes y de Acumulación. Cuentas de Producción por Finalidad, 2012 revisada. Base 2008.	30 de junio
Sistema de Cuentas Nacionales de México. Producto Interno Bruto por Entidad Federativa, 2012 revisada. Base 2008.	28 de julio
Sistema de Cuentas Nacionales de México. Tablas Origen – Destino de la Formación Bruta de Capital Fijo 2003-2012. Base 2008.	30 de julio
Sistema de Cuentas Nacionales de México. Medición de la Economía Informal 2003-2012. Base 2008.	30 de julio
Sistema de Cuentas Nacionales de México. Desarrollo de la Matriz Insumo Producto 2012. Base 2008.	5 de septiembre
Sistema de Cuentas Nacionales de México. Cuentas de Bienes y Servicios, 2013 preliminar. Base 2008*/	12 de septiembre
Sistema de Cuentas Nacionales de México. Indicadores Macroeconómicos del Sector Público, 2013 preliminar. Base 2008*/	30 de septiembre
Sistema de Cuentas Nacionales de México. Cuentas por Sectores Institucionales, 2013 preliminar. Base 2008*/	25 de noviembre
Sistema de Cuentas Nacionales de México. Gobiernos Estatales y Gobiernos Locales, Cuentas Corrientes y de Acumulación. Cuentas de Producción por Finalidad, 2013 preliminar. Base 2008*/	27 de noviembre

Sistema de Cuentas Nacionales de México. Producto Interno Bruto por Entidad Federativa, 2013 preliminar. Base 2008*/	8 de diciembre
Sistema de Cuentas Nacionales de México. Cuentas Económicas y Ecológicas de México, 2013 preliminar. Base 2008*/	17 de diciembre
Sistema de Cuentas Nacionales de México. Cuenta Satélite del Trabajo No Remunerado de los Hogares de México, 2013 preliminar. Base 2008*/	26 de diciembre

Censos Económicos

Censos económicos 2014*/	10 diciembre

ESTADÍSTICAS DE GOBIERNO, SEGURIDAD PÚBLICA E IMPARTICIÓN DE JUSTICIA

Encuesta Nacional de Seguridad Pública Urbana (ENSU)*/	Enero 8	Abril 8	Julio 7	Octubre 7
	4º. Trimestre	1er. Trimestre	2º. Trimestre	3er. Trimestre
Censo Nacional de Gobiernos Municipales y Delegaciones 2013*/	13 de junio			
Encuesta Nacional de Victimización y Percepción sobre Seguridad Pública (ENVIPE) 2014*/ 1/	30 de septiembre			
Censo Nacional de Gobierno, Seguridad Pública y Sistema Penitenciario Estatales, 2014*/	15 de diciembre			
Censo Nacional de Procuración de Justicia Estatal, 2014*/	15 de diciembre			
Censo Nacional de Impartición de Justicia Estatal, 2014*/	15 de diciembre			

INFORMACIÓN GEOGRÁFICA

	Mar	Abr	May	Jun	Jul	Ago	Sep	Oct	Nov	Dic
Conjuntos de Datos Vectoriales de Información Topográfica escala 1:50 000 serie III2/	31	30	30	30	31	29	30	31	28	29
	26	27	27	40	40	36	40	40	37	27

Nota: La información se publicará a las 8:00 hrs. Del día indicado.
*/ La difusión de esta información incluye boletín de prensa.
1/ Los microdatos de este proyecto se publicarán en las mismas fechas de difusión.
2/ Los números debajo de las fechas de divulgación se refieren a la cantidad de conjuntos de datos vectoriales que se irán difundiendo y que estarán disponibles en el sitio del INEGI.
( ) Indica el mes o trimestre al que hace referencia la información.

Cuadro 1.11
Calendario de Publicación de Indicadores de Coyuntura 2014

Tema / Producto	Fecha de publicación											
MENSUALES	**Ene**	**Feb**	**Mar**	**Abr**	**May**	**Jun**	**Jul**	**Ago**	**Sep**	**Oct**	**Nov**	**Dic**
Producción Manufacturera por Entidad Federativa	17 (Sep)	6 (Oct)	6 (Nov)	7 (Dic)	-	-	-	-	-	-	-	-
Electricidad por Entidad Federativa	17 (Sep)	6 (Oct)	6 (Nov)	7 (Dic)	-	-	-	-	-	-	-	-
Índice Nacional de Precios al Consumidor, 2ª quincena y mensual*/	9 (Dic)	7 (Ene)	7 (Feb)	9 (Mar)	8 (Abr)	9 (May)	9 (Jun)	7 (Jul)	9 (Ago)	9 (Sep)	7 (Oct)	9 (Nov)
Índice Nacional de Precios Productor*/	9 (Dic)	7 (Ene)	7 (Feb)	9 (Mar)	8 (Abr)	9 (May)	9 (Jun)	7 (Jul)	9 (Ago)	9 (Sep)	7 (Oct)	9 (Nov)
Inversión Fija Bruta*/	10 (Oct)	10 (Nov)	11 (Dic)	8 (Ene)	9 (Feb)	10 (Mar)	10 (Abr)	8 (May)	10 (Jun)	8 (Jul)	10 (Ago)	10 (Sep)
Actividad Industrial*/	10 (Nov)	11 (Dic)	13 (Ene)	11 (Feb)	12 (Mar)	11 (Abr)	11 (May)	11 (Jun)	11 (Jul)	10 (Ago)	11 (Sep)	12 (Oct)
Indicador Mensual del Consumo Privado en el Mercado Interior*/	-	-	18 (Dic)	14 (Ene)	14 (Feb)	12 (Mar)	11 (Abr)	12 (May)	12 (Jun)	13 (Jul)	13 (Ago)	15 (Sep)

Indicador Mensual de la Actividad Industrial por Entidad Federativa	-	-	-	-	19 (Ene)	13 (Feb)	14 (Mar)	14 (Abr)	15 (May)	14 (Jun)	14 (Jul)	15 (Ago)
Índice Nacional de Precios al Consumidor, 1ª quincena*/	23 (Ene)	24 (Feb)	24 (Mar)	24 (Abr)	22 (May)	24 (Jun)	24 (Jul)	22 (Ago)	24 (Sep)	23 (Oct)	24 (Nov)	23 (Dic)
Indicador Global de la Actividad Económica*/	9-27 (O-N)	21 (Dic)	25 (Ene)	25 (Feb)	23 (Mar)	24 (Abr)	24 (May)	21 (Jun)	24 (Jul)	24 (Ago)	21 (Sep)	23 (Oct)
Balanza Comercial de Mercancías de México (oportuna)*/	27 (Dic)	26 (Ene)	27 (Feb)	28 (Mar)	26 (Abr)	27 (May)	25 (Jun)	27 (Jul)	26 (Ago)	27 (Sep)	26 (Oct)	26 (Nov)
Balanza Comercial de Mercancías de México (revisada)	9 (Nov)	10 (Dic)	10 (Ene)	9 (Feb)	9 (Mar)	9 (Abr)	10 (May)	11 (Jun)	9 (Jul)	10 (Ago)	10 (Sep)	10 (Oct)
Indicadores del Sector Manufacturero*/	29 (Nov)	27 (Dic)	28 (Ene)	29 (Feb)	29 (Mar)	26 (Abr)	29 (May)	28 (Jun)	29 (Jul)	28 (Ago)	27 (Sep)	23 (Oct)
Principales Indicadores de Empresas Constructoras*/	31 (Nov)	28 (Dic)	31 (Ene)	30 (Feb)	30 (Mar)	30 (Abr)	31 (May)	29 (Jun)	30 (Jul)	31 (Ago)	28 (Sep)	19 (Oct)
TRIMESTRALES												
Encuesta Nacional de Ocupación y Empleo*/ 1/	Febrero 12 (4º. Trimestre)			Mayo 13 (1er. Trimestre)			Agosto 13 (2º. Trimestre)			Noviembre 12 (3er. Trimestre)		
Producto Interno Bruto a Precios Constantes*/	Febrero 21 (4º. Trimestre)			Mayo 23 (1er. Trimestre)			Agosto 21 (2º. Trimestre)			Noviembre 21 (3er. Trimestre)		
Oferta y Demanda Global de Bienes y Servicios	Marzo 20 (4º. Trimestre)			Junio 19 (1er. Trimestre)			Septiembre 19 (2º. Trimestre)			Diciembre 22 (3er. Trimestre)		
Producto Interno Bruto a Precios Corrientes	Febrero 21 (4º. Trimestre)			Mayo 23 (1er. Trimestre)			Agosto 21 (2º. Trimestre)			Noviembre 21 (3er. Trimestre)		
Indicador Trimestral de la Actividad Económica Estatal*/	Enero 30 (3er Trimestre)			Abril 30 (4º. Trimestre)			Julio 30 (1er. Trimestre)			Octubre 30 (2º. Trimestre)		
Indicadores Trimestrales de la Actividad Turística*/	Febrero 17 (3er Trimestre)			Mayo 9 (4º. Trimestre)			Agosto 6 (1er. Trimestre)			Noviembre 6 (2do Trimestre)		

Nota: La información se publicará a las 8:00 hrs. Del día indicado.
*/ La difusión de esta información incluye boletín de prensa.
1/ Los microdatos de este proyecto se publicarán en las mismas fechas de difusión.
2/ Los números debajo de las fechas de divulgación se refieren a la cantidad de conjuntos de datos vectoriales que se irán difundiendo y que estarán disponibles en el sitio del INEGI.
( ) Indica el mes o trimestre al que hace referencia la información.

1.2 Acuerdos de la Junta de Gobierno aplicables al INEGI

En cumplimiento de las atribuciones que le confiere a la Junta de Gobierno el Artículo 77 de la LSNIEG, durante el 2013 aprobó los siguientes acuerdos aplicables a la operación del INEGI.

En relación a las *actividades del Instituto* se tomaron los siguientes acuerdos:

- Aprobación del *Programa Anual de Trabajo 2013* del INEGI.
- Aprobación del *Programa Anual de Investigación del INEGI 2013.*
- Aprobación de las reformas al *Reglamento Interior* del INEGI.
- Aprobación de los *Lineamientos de Cambios a la Información Divulgada en las Publicaciones Estadísticas y Geográficas Del INEGI.*

- Aprobación de los *Lineamientos para el Desarrollo y Publicación de Productos del INEGI*.

- Aprobación de la *Norma de Seguros de Bienes del INEGI para el ejercicio 2013.*

- Aprobación del *Manual del Sistema de Manejo Ambiental del INEGI*.

- Acuerdo por el que se determina como plazo previo para que se realice la consulta pública sobre el *Sistema de Clasificación Industrial de América del Norte* (SCIAN) *2013*, el período comprendido del 15 de febrero al 15 de marzo de 2013, a partir del cual el responsable de la actividad presentará a la Junta de Gobierno el informe correspondiente en términos del numeral 6 de los *Lineamientos Generales para la Publicación de Metodologías que el Instituto Nacional de Estadística y Geografía utiliza en la Producción de Información de Interés Nacional.*

- Acuerdo por el que se determina como plazo previo para que se realice la consulta pública sobre los *Censos Económicos 2014* el período comprendido del 1 al 31 de marzo de 2013, a partir del cual el responsable de la actividad presentará a la Junta de Gobierno el informe correspondiente en términos del numeral 6 de los *Lineamientos Generales para la Publicación de Metodologías que el Instituto Nacional de Estadística y Geografía utiliza en la Producción de Información de Interés Nacional.*

En cuanto a la gestión de los recursos humanos, es decir en materia de percepciones, reconocimientos, estímulos, prestaciones, estructura ocupacional y *Servicio Profesional de Carrera* se tomaron los siguientes acuerdos:

- Aprobación del *Manual que Regula las Percepciones de los Servidores Públicos del INEGI para el Ejercicio Fiscal 2013.*
- Aprobación de la publicación de la *Estructura Ocupacional del INEGI 2013.*

- Aprobación de la *Reforma al Estatuto del Servicio Profesional de Carrera del INEGI.*

- Aprobación del incremento a las percepciones para el personal operativo establecido para el ejercicio fiscal 2013 y de la modificación de las siguientes prestaciones económicas: Ayuda para despensa, Prevención salarial múltiple, Ayuda por servicios y Compensación por desarrollo y capacitación, y la autorización de los tabuladores de sueldos y salarios del personal operativo.

- Aprobación de la determinación del monto de las recompensas y los estímulos para los servidores públicos de nivel operativo, a que se refiere la *Ley de Premios, Estímulos y Recompensas Civiles*, para el Ejercicio Fiscal 2013.

- Autorización del el pago del aguinaldo o gratificación de fin de año para el ejercicio fiscal 2013.

- Autorización del otorgamiento de medidas de fin de año para el Ejercicio Fiscal 2013.

- Autorización de la estructura ocupacional del INEGI para el cierre del Ejercicio Fiscal 2013.

- Acuerdo por el que se determina establecer el segundo periodo vacacional 2013.

- Acuerdo por el que se establece el calendario oficial de suspensión de labores del INEGI para el año 2014.

En relación a las normas presupuestales se tomaron los siguientes acuerdos:

- Aprobación de la *Norma para el Ejercicio del Presupuesto 2013*.

- Aprobación de la *Norma Interna de Viáticos, Pasajes y Gastos de Campo del INEGI para el Ejercicio Fiscal 2013*.

- Aprobación de los *Lineamientos de Austeridad, Mejora y Modernización de la Gestión del INEGI para el ejercicio fiscal 2013.*

- Aprobación de la designación del auditor externo que dictaminará los estados financieros del INEGI del 1 de enero al 31 de diciembre de 2013.

- Aprobación del *Proyecto de Presupuesto 2014* del INEGI.

2. Coordinación del Sistema Nacional de Información Estadística y Geográfica

2.1 Actividades y Resultados de la Planeación e Infraestructura del SNIEG

Conforme lo establece la Ley del SNIEG en sus artículos 2, fracciones XII y XIII, 9, 10, 11, 12, 56, 86 y 92, en el año 2013 se desarrollaron diversas actividades respecto a la integración y seguimiento de los Programas del Sistema, el desarrollo de la infraestructura de apoyo al Sistema Nacional de Información Estadística y Geográfica, así como la transparencia y rendición de cuentas del Instituto. En este sentido en 2013 se elaboraron los siguientes informes.

2.1.1 Informes de resultados del SNIEG

- Informe 2012: Actividades y Resultados

El mes de marzo de 2013, el INEGI presentó al Ejecutivo Federal y al Congreso de la Unión el Informe de Actividades y Resultados 2012 del Sistema Nacional de Información Estadística y Geográfica, el cual fue aprobado por la Junta de Gobierno del Instituto el día 19 del mismo mes. El Informe 2012 está integrado por tres capítulos, relacionados cada uno de ellos con la atención de las fracciones correspondientes del artículo 86 de la Ley del SNIEG: I. Resultados de la ejecución del Programa Anual de Estadística y Geográfica 2012[3]; II. Informe de actividades de los Comités de los Subsistemas Nacionales de Información y, III. Informe anual de actividades y resultados del INEGI y sobre el ejercicio del gasto, incluyendo las observaciones relevantes del Auditor Externo.

- Informe de resultados y evaluación del Programa Nacional de Estadística y Geografía 2010-2012

La Ley del SNIEG, en su artículo 11, fracción I, establece que el Programa Nacional de Estadística y Geografía se debe evaluar una vez que concluye el periodo de su vigencia, identificando con ello los resultados y logros obtenidos en el marco de las metas dispuestas en el mismo.

En el segundo trimestre del año se integró el informe con los resultados de la ejecución y la evaluación del Programa Nacional de Estadística y Geografía (PNEG) correspondiente al período 2010-2012, el cual fue presentado a la Junta de Gobierno el 9 de mayo de 2013. El informe está integrado por cuatro capítulos. El primero presenta el marco legal y la alineación de cada uno de los elementos programáticos del Sistema; el segundo despliega los resultados en el contexto de cada uno de los once objetivos; el tercero muestra las fichas con los resultados en cada meta y el cuarto incluye el conjunto de recomendaciones realizadas en el marco de la programación del Sistema.

El primer Programa Nacional de Estadística y Geografía tuvo una proyección de tres años y se orientó a generar los elementos fundamentales para la coordinación y el funcionamiento del Sistema, así como impulsar la generación de normatividad, propuestas de Información de Interés Nacional y de Indicadores Clave, con la finalidad de suministrar a la sociedad y al Estado Información de calidad, pertinente, veraz y oportuna, a efecto de coadyuvar al desarrollo nacional.

[3] Incluye los resultados de las Actividades específicas que fueron registradas en el PAEG 2011 y que las Unidades del Estado optaron por concluir en 2012.

2.1.2 Planeación del SNIEG

Este año se integraron también los siguientes documentos programáticos del SNIEG

- Programa Nacional de Estadística y Geografía 2013-2018

En el curso del año se integró también el PNEG correspondiente al periodo 2013-2018. Este es uno de los tres instrumentos programáticos que la Ley del SNIEG tiene establecidos en el artículo 9, para ordenar y regular las actividades necesarias con las cuales se suministre a la sociedad y al Estado Información de calidad, pertinente, veraz y oportuna. El PNEG tiene como característica particular servir de vínculo entre el Programa Estratégico del Sistema Nacional de Información Estadística y Geográfica, con proyección de al menos 24 años, y los Programas Anuales de Estadística y Geografía que correspondan al período de su vigencia. En este caso, el PNEG 2013-2018 también atiende las demandas de información requeridas para la ejecución del PND 2013-2018. El PNEG 2013-2018 fue aprobado por la Junta de Gobierno del Instituto el 27 de septiembre de 2013, cuyo Acuerdo fue publicado en el DOF el 18 de octubre del mismo año, con lo cual adquirió el carácter de obligatorio para las UE, conforme a la disponibilidad presupuestaria correspondiente.

El PNEG 2013-2018 está conformado por cuatro capítulos. En el primero se presentan el marco contextual y el marco legal, la alineación y congruencias requeridas con el Programa Estratégico y el Plan Nacional de Desarrollo 2013-2018, así como la vinculación con los Programas Anuales correspondientes. En el segundo se incluye un diagnóstico básico de la evolución del Sistema, una breve comparación del PNEG con Programas de Mediano Plazo de Oficinas Nacionales de Estadística y/o Geografía de otros países, la concreción de la alineación con el PND 2013-2018 y la estructura del PNEG y árbol de interrelación de sus objetivos. En el tercero capitulo se muestran los aspectos sustantivos del PNEG mediante fichas técnicas que sistematizan y codifican los Proyectos y Actividades Generales dirigidos a conseguir las Metas y Objetivos del PNEG 2013-2018. Finalmente en el cuarto se describe brevemente cuándo se llevarán a cabo la evaluación y actualización del PNEG, en concordancia con lo establecido en el artículo 11 de la Ley del SNIEG. Así, el PNEG 2013-2018 consta de 10 Objetivos, 36 Proyectos, 73 Metas y 155 Actividades generales que atenderán las UE durante el sexenio de su vigencia. El cuadro 2.3 presenta la información.

Cuadro 2.3
PNEG 2013-2018: Distribución de Actividades Generales
Metas y Proyectos por Objetivo

Objetivo	I	II	III	IV	V	VI	VII	VIII	IX	X	Total
Proyecto	5	7	6	2	2	8	1	3	1	1	36
Metas	16	7	16	2	4	20	1	3	2	2	73
Actividades generales	26	17	19	8	12	47	5	13	2	6	155

- Programa Anual de Estadística y Geografía 2013

Conforme lo indica el artículo 15, fracción I, de la LSNIEG, el PAEG Programa Anual de Estadística y Geografía (PAEG) 2013, en su versión preliminar, se puso a consulta de los integrantes del Consejo Consultivo Nacional en el mes de marzo del 2013. Lo anterior se derivó de los cambios de funcionarios en la Administración Pública Federal y de la necesidad de contar con los nombramientos de sus nuevos integrantes. De esta consulta y de la consulta a los Presidentes de los Comités Ejecutivos de los Subsistemas Nacionales de Información se derivaron pequeños ajustes en las Actividades específicas y entregables a desarrollar durante el 2013. Así, el PAEG 2013 fue aprobado por la Junta de Gobierno del INEGI el 9 de mayo y comprende 145 Actividades específicas y 219 entregables. El cuadro 2.1 muestra la información correspondiente a este programa.

Cuadro 2.1
Programa Anual de Estadística y Geografía 2013
Distribución de Actividades específicas por Objetivo del PNEG 2010-2012 y Subsistema

Objetivo PNEG 2010-2012		Subsistema INEGI-UCC					Total	
		SNIDS	SNIE	SNIGMA	SNIGSPIJ	INEGI-UCC	Ae*	E**
I.	Programas y Órganos Colegiados	1	1	6	1	7	16	25
II.	Normatividad	2	7	2	4	4	19	26
III.	Red Nacional de Información	0	0	0	0	2	2	2
IV.	Infraestructura	3	7	10	10	2	32	43
V.	Propuestas de IC e IIN	6	5	5	6	0	22	24
VI.	Producir la IIN	3	17	1	6	1	28	72
VII.	Catálogo Nacional de Indicadores	0	0	0	0	1	1	1
VIII.	Servicio Público de Información Estadística y Geográfica	0	2	0	0	11	13	13
IX.	Capacitación a UE	0	1	1	1	1	4	5
X.	Investigación SNIEG	0	0	0	1	5	6	6
XI.	Entidades Federativas y Municipios	0	0	0	0	2	2	2
	Total	15	40	25	29	36	145	219

* Actividades específicas
**Entregables

Con el desarrollo de las Actividades específicas registradas por las Unidades del Estado se contribuyó tanto al avance en el cumplimiento de las Metas de corto plazo del Programa Estratégico del SNIEG 2010-2034, como al cumplimiento de los Objetivos y Metas del Programa Nacional de Estadística y Geografía 2010-2012, al cual tuvo que alinearse por no contarse en ese entonces con el PNEG 2013-2018, cuya integración, conforme al artículo 11, fracción I, de la Ley del SNIEG, requería elaborarse en congruencia con el Plan Nacional de Desarrollo (PND) 2013-2018, aún no disponible en ese momento y al desarrollo y consolidación del SNIEG.

- Programa Anual de Estadística y Geografía 2014

Durante el último cuatrimestre de 2103 se integró el Programa Anual de Estadística y Geografía 2014 cuyo objetivo es el registro de las Actividades específicas que las Unidades del Estado y el INEGI como Unidad Central Coordinadora del Sistema desarrollarán durante 2014, contribuyendo así tanto a la consecución de las metas y objetivos del PNEG 2013-2018, como a la atención de las demandas de información del PND 2013-2018, al tiempo que contribuye a la consolidación del Sistema Nacional de Información Estadística y Geográfica.

El PAEG 2014 consta de tres capítulos. En el primero se desarrolla el marco contextual; en el segundo se presentan las Actividades específicas y entregables alineados a los objetivos del PNEG 2013-2018 y, en el tercero se hace referencia al proceso de monitoreo sobre los avances en su implementación. Es importante subrayar que el PAEG 2014 es el primer programa que se alinea al Programa Nacional de Estadística y Geografía 2013-2018. El PAEG 2014 fue aprobado por la Junta de Gobierno del INEGI el 10 de diciembre de 2013 y está integrado por 188 Actividades específicas y 275 entregables alineados a los 10 objetivos del PNEG 2013-2018. En el cuadro 2.2 se aprecia la distribución de Actividades específicas por Objetivo y Subsistema.

Cuadro 2.2
PAEG 2014: Distribución de Actividades específicas por Objetivo del PNEG 2013-2018 y Subsistema

Objetivo PNEG 2013-2018		Subsistema e INEGI-UCC					Total	
		SNIDS	SNIE	SNIGMA	SNIGSPIJ	INEGI-UCC	Ae*	E**
I.	Consolidación del Sistema	24	1	2	1	10	38	49
II.	Normatividad	5	9	2	15	3	34	56
III.	Infraestructura	6	5	8	2	2	23	30
IV.	Propuestas de IC	0	1	3	4	0	8	9
V.	Propuestas de IIN	7	7	1	5	0	20	22
VI.	Producción IIN	8	24	1	5	0	38	73
VII.	Catálogo Nacional de Indicadores	5	0	0	0	1	6	10
VIII.	Servicio Público de Información Estadística y Geográfica	3	2	0	0	7	12	13
IX.	Capacitación a UE	0	0	2	1	1	4	8
X.	Investigación SNIEG	1	0	0	1	3	5	5
	Total	59	49	19	34	27	188	275

* Actividades específicas
**Entregables

- Seguimiento al SNIEG a través del monitoreo del PAEG 2013

El INEGI, en cumplimiento de su responsabilidad de normar y coordinar el SNIEG, llevó a cabo el monitoreo trimestral del PAEG 2013, como parte de sus acciones para fomentar la operación eficiente del mismo. Durante el año se integraron dos informes sobre el avance en la ejecución del PAEG 2013, ya que el proceso de monitoreo para el primer y segundo trimestre se realizó conjuntamente en el mes de julio, debido a su aprobación en mayo de 2013, aunque las UE reportaron los avances realizados en la ejecución de sus Actividades específicas para cada uno de los trimestres. Asimismo se llevó a cabo el monitoreo correspondiente al tercer trimestre, lo anterior a través del Sitio para el monitoreo del PAEG. Estos informes sobre el avance en la ejecución del Programa Anual fueron remitidos a los Presidentes de los Comités Ejecutivos de los Subsistemas Nacionales de Información y al Presidente del Instituto, con lo que se informó oportunamente sobre el avance en la generación de los entregables comprometidos y las Actividades específicas con desviaciones respecto a su programación.

2.1.3 Catálogo Nacional de Indicadores

Durante el 2013, la Junta de Gobierno del INEGI aprobó la inclusión de 89 Indicadores Clave al CNI. Ello fue resultado de la participación activa de las Unidades del Estado en los Comités Técnicos Especializados y en los Comités Ejecutivos de sus respectivos Subsistemas Nacionales de Información. Del total de nuevos Indicadores Clave, 24 son generados y actualizados en el ámbito del Subsistema Nacional de Información Demográfica y Social, 47 en el de Información Económica y 18 en el de Información de Gobierno, Seguridad Pública e Impartición de Justicia.

El cuadro 2.4 presenta las nueve UE responsables de la generación y actualización de los Indicadores Clave aprobados en 2013, el Comité Técnico Especializado en el que se documentó y dictaminó la propuesta y el Subsistema Nacional de Información correspondiente:

Cuadro 2.4
Indicadores Clave aprobados en 2013 por Subsistema Nacional de Información y Comité Técnico Especializado

Subsistema Nacional de Información/ Comité Técnico Especializado	Unidad del Estado	Núm. de Indicadores Clave
Subsistema Nacional de Información Demográfica y Social		
1 Estadísticas del Trabajo y Previsión Social	INEGI	14
	STyPS	4

2 Información Estadística y Geográfica de Desarrollo Social	CONEVAL	2
3 Información con Perspectiva de Género	INMUJERES	4
Subsistema Nacional de Información Económica		
4 Estadísticas de Ciencia, Tecnología e Innovación	CONACYT	4
	INEGI	1
5 Estadísticas de Comercio Exterior	Banco de México	10
	SAT; SE; Banco de México, INEGI	6
6 Estadísticas Económicas del Sector Turismo	Banco de México	4
	INEGI	3
7 Estadísticas Macroeconómicas y Cuentas Nacionales	Banco de México	4
	INEGI	6
	SE	1
	SHCP	8
Subsistema Nacional de Información Gobierno, Seguridad Pública e Impartición de Justicia		
8 Impartición de Justicia	INEGI	10
9 Procuración de Justica	INEGI	8
Total	9	89

De esta forma, al cierre del año 2013, el CNI está integrado por 163 Indicadores Clave, los cuales son generados periódicamente por 17 Unidades del Estado, en congruencia con las mejores prácticas estadísticas nacionales e internacionales y con rigor conceptual y metodológico.

Como parte de las acciones para impulsar el Catálogo Nacional de Indicadores, se desarrolló la versión beta del Sitio del CNI, la cual fue presentada por el Presidente del Instituto a los integrantes del Consejo Consultivo Nacional y se puso a disposición de los Presidentes y Secretarios Técnicos de los Comités Ejecutivos y Comités Técnicos Especializados de los Subsistema Nacionales de Información con la finalidad de obtener sus comentarios y observaciones durante el periodo del 5 de diciembre de 2013 al 15 de enero de 2014.

Cabe destacar que con este Sitio se proporcionará información para coadyuvar a que los diferentes sectores de la sociedad tomen decisiones apoyadas en información de calidad, al tiempo de apoyar en el diseño y seguimiento de las políticas públicas del país. En tanto se dispone de la versión final del Sitio del CNI, la información relacionada con su aprobación está publicada en el Portal del SNIEG (www.snieg.mx), en el apartado: Catálogo Nacional de Indicadores.

2.1.4 Infraestructura del SNIEG

- Registros Nacionales de Información Estadística y Geográfica

Durante el 2013 se realizaron también diversas actividades para impulsar, apoyar y dar seguimiento a la actualización de la información sobre los componentes del Registro Estadístico Nacional (REN). En este sentido, se concluyó la actualización de información de Aguascalientes, Durango, México y Sonora, así como del INEGI, en tanto que la Secretaría de Energía (SENER), la Secretaría de Gobernación (SEGOB), la Secretaría de Medios Ambiente y Recursos Naturales (SEMARNAT) y los estados de Baja California, Baja California Sur, Campeche, Guerrero, Jalisco, Morelos, Nayarit, Nuevo León, Puebla, Sinaloa y Zacatecas avanzaron en su actualización: Se realizaron a su vez diversos trabajos preparatorios para el resto de las instituciones de la Administración Pública Federal, del Poder Judicial de la Federación, de los Órganos Autónomos Federales y de las entidades federativas.

De esta forma, en el REN se ha podido identificar y captar información de 2 191 Unidades Administrativas con Funciones Estadísticas (UAFE), de las 67 instituciones que participan y que reportan información sobre sus proyectos y productos estadísticos. También, durante 2013 se actualizó la información de 737 proyectos estadísticos y 977 productos, misma que se encuentra disponible en el Inventario Nacional de Estadística del Sector Público, componente del REN que ofrece referencias actualizadas de 2009 a la fecha y que puede ser consultado en el portal del SNIEG: www.snieg.mx.

Por otra parte, con la finalidad de tener una mejora conceptual y de funcionamiento del REN, se llevaron a cabo actividades para coordinar la modernización de los programas de aplicación, lo cual comprendió la alineación conceptual al estándar Data Documentation Initiative (DDI), así como el desarrollo informático del nuevo instrumento de captación y del sistema de consulta dentro del esquema integrado de los Registros Nacionales de Información Estadística y Geográfica, logrando para estos últimos contar con sistemas en versiones beta de prueba.

En el caso de la coordinación para la implementación y operación del Registro Nacional de Información Geográfica (RNIG), durante el 2013 se aprobó el nuevo planteamiento conceptual para su construcción, así como su visión y alineamiento a la normatividad técnica del SNIEG, particularmente con la Norma Técnica de Domicilios Geográficos y con la Norma Técnica para la Elaboración de Metadatos Geográficos. Lo anterior permitió iniciar el desarrollo informático de una aplicación para la captación de información y una más para la difusión del RNIG, considerando una visión integradora, que contenga y presente información tanto del REN como del RNIG en un mismo sitio en internet: el Sitio de Consulta de los Registros Nacionales de Información Estadística y Geográfica (RNIEG). Se realizaron pruebas al sitio de captura y se han efectuaron observaciones, quedando pendiente la conclusión de ajustes y puesta a punto para su liberación.

Con respecto al Directorio Nacional de Unidades Generadores de Información Geográfica, el cual es un componente del RNIG, se realizaron actividades para su actualización mediante la investigación documental y revisión a los datos de identificación. Ahora se cuenta con una Base de Datos con 2 395 instituciones que potencialmente son generadoras de información geográfica, por lo que son candidatas para su incorporación al RNIG. De estas instituciones, 2 126 corresponden al ámbito estatal y municipal y 269 unidades al federal.

En el caso del Inventario Nacional de Información Geográfica, se realizaron ejercicios de caracterización y carga de información considerando 21 productos de información geográfica, 7 contenidos en el apartado de geografía del sitio de Internet del INEGI y 14 de instituciones externas como la SEMARNAT, la Comisión Nacional para el Conocimiento y Uso de la Biodiversidad, la Comisión Nacional de Áreas Naturales Protegidas y la Comisión Nacional del Agua (CONAGUA), como conjuntos de datos y productos susceptibles de integrarse al RNIG.

En cuanto al Inventario Nacional de Registros Administrativos (INRA) se informa que hasta finales de 2013 se han caracterizado y actualizado 1 167 registros administrativos identificados en ordenamientos relacionados con 216 instituciones del sector público federal. De ellos, 300 se clasificaron en temas sociodemográficos, 439 económicos, 353 de gobierno, seguridad pública y justicia y 75 de geografía y medio ambiente. Cada registro administrativo se ha integrado con variables como institución responsable, tipo de institución, fundamento para operar el registro, temática a tres niveles de desglose, objetivo, sujetos y variables de registro, trámites y servicios relacionados. Asimismo, los avances del proyecto se pueden consultar a través del sistema disponible en el servidor del INEGI: http://inra.inegi.gob.mx/INRA.

- Red Nacional de Información

En relación a la operación de la Red Nacional de Información (RNI) en 2013 destaca la difusión en el Portal del SNIEG de los avances registrados en el desarrollo y funcionamiento del Sistema, enfatizando entre otros: la información sobre los Órganos Colegiados, Programas del Sistema, Normatividad, Infraestructura y rendición de cuentas a la sociedad en general.

Las sesiones de los Órganos Colegiados, así como la actualización del directorio de integrantes del Consejo Consultivo Nacional y de los Comités Ejecutivos de los Subsistemas Nacionales de Información. Se incorporó también la nueva Información de Interés Nacional y los Indicadores Clave aprobados por la

Junta de Gobierno y el Calendario de publicación de la IIN. Se difundió a su vez la documentación actualizada relativa a la normatividad técnica y de coordinación aprobados por la Junta de Gobierno y la Consulta de la Norma Técnica de Nombres Geográficos Continentales e Insulares con Fines Estadísticos y Geográficos y los avances registrados en la actualización del REN.

También en 2013 se difundió por medio del Portal los acuerdos tomados durante las sesiones de la Junta de Gobierno del INEGI, los acuerdos de creación del CTE de Información de Cultura Física y Deporte y el de Información de Juventud (ambos del Subsistema Nacional de Información Demográfica y Social), así como los CTE de Información sobre Prevención Social de la Violencia y la Delincuencia e Información de Datos Abiertos (del Subsistema Nacional de Información de Gobierno, Seguridad Pública e Impartición de Justicia). Destaca también la difusión del seguimiento de acuerdos de los Comités Ejecutivos de los Subsistemas de Información Nacionales, del Informe 2012: Actividades y Resultados, del Informe 2012 del Consejo Consultivo Nacional, de los informes semestrales de los Comités Técnicos Especializados y del Programa Nacional de Estadística y Geografía 2013-2018, y el Programa Anual de Estadística y Geografía 2013.

En cuanto al Sitio de Intercambio del SNIEG, en 2013 se continuó su promoción entre los Comités que conforman el SNIEG tanto para apoyar las actividades de coordinación del Sistema y de sus Subsistemas, como para facilitar el intercambio de información. En el curso del año se crearon ocho comunidades que se incorporaron a este sitio: en el Subsistema Nacional de Información Demográfica y Social, el CTE de Información con Perspectiva de Género; el Subsistema Nacional de Información Económica, el CTE de Estadísticas Económicas del Sector Turismo más cuatro Grupos de Trabajo, el de Empleo Turístico, el de Estadísticas Derivadas, el de Estadísticas Económicas del Sector Turismo y el de Turismo Internacional. Adicional a ello se crearon las comunidades para dos Comités Estatales de Información Estadística y Geográfica, Aguascalientes y San Luis Potosí.

- Acervo de Información de Interés Nacional

Respecto al Acervo de Información de Interés Nacional, en el 2013 se incorporaron seis proyectos que fueron determinados como Información de Interés Nacional por la Junta de Gobierno, así como el cambio de año base en el Sistema de Cuentas Nacionales de México. (SCNM). Esta información es el Inventario de Sustancias Agotadoras de la Capa de Ozono, La Carta de Uso de Suelo y Vegetación escala 1:250 000, la Información Topográfica escala 1:50 000, la Encuesta Nacional de Empresas Constructoras, el Origen y Destino de la Energía a Nivel Nacional y el Sistema de Información sobre Nacimientos en el Marco del Sector Salud.

2.2 Actividades y resultados de Coordinación de los Subsistemas Nacionales de Información Estadística y Geográfica

En cumplimiento de las funciones de normar y coordinar el Sistema Nacional de Información Estadística y Geográfica, y de conformidad con lo establecido en la Ley del SNIEG, el Instituto realizó diversas actividades con la colaboración de los órganos colegiados del Sistema, entre las que destacan la operación del Consejo Consultivo Nacional, los cuatro Comités Ejecutivos y 35 Comités Técnicos especializados, así como las tareas para el desarrollo y actualización de la normatividad del SNIEG aprobada por la Junta de Gobierno, así como para la integración e implementación de un programa de capacitación y actualización dirigido a los servidores públicos de las UE del Sistema con el objeto de contribuir a mejorar la producción y análisis de la información estadística y geográfica. Destacan aquí las siguientes actividades.

2.2.1 Operación y seguimiento de los Órganos Colegiados

- Consejo Consultivo Nacional (CCN)

Como órgano consultivo del SNIEG, corresponde al CCN opinar y proponer sobre los programas del Sistema, así como respecto de los temas, los indicadores y la información que la Junta de Gobierno determine que habrán de considerarse de Interés Nacional. En este sentido en 2013, el CCN continuó su labor como instancia de participación y consulta del SNIEG, mediante las opiniones emitidas durante de

las dos sesiones realizadas en este año, las celebradas el 14 de marzo (en la que se contó con la asistencia de los nuevos representantes de las dependencias de la Administración Pública Federal, y los representantes por la Cámara de Diputados, el Poder Judicial Federal y las entidades federativas) y el 3 de diciembre.

En relación con los temas tratados en ambas sesiones destaca la presentación y evaluación del *Programa Anual de Estadística y Geografía 2013*, del *Programa Anual de Estadística y Geografía 2014*, del *Catálogo Nacional de Indicadores*, así como de proyectos especiales del Instituto para 2014 y, en un sentido general, de la consolidación del SNIEG.

En la operación de este órgano colegiado sobresale durante este periodo la renovación de los Consejeros representantes de los cinco grupos de entidades que señala la Ley del SNIEG y cuya participación es rotativa por periodos de dos años. Dado que concluyó el periodo de los Consejeros designados durante el 2011 se realizaron diversas actividades de planeación y organización para renovar tanto a los representantes estatales como a los de los grupos de entidades, lo que contribuyó a mantener la participación de las entidades federativas en la operación del CCN.

- Comités Ejecutivos de los Subsistemas Nacionales de Información

Para la coordinación de los *Subsistemas Nacionales de Información* del SNIEG, durante 2013 se realizaron, entre otras, las siguientes actividades.

A lo largo del año se apoyó la operación de los Comités Ejecutivos (CE), el desarrollo de sus sesiones y la atención de los asuntos agendados y acordados durante 2013. De ello derivó la elaboración de las actas correspondientes a las 10 sesiones realizadas en el año de los CE, mismas que, una vez aprobadas por sus integrantes fueron incorporadas al portal del SNIEG. Previo a cada una de las sesiones de los CE, se preparó y envió a sus integrantes la situación de sus acuerdos, por lo que para 2013 se elaboraron un total de 10 documentos, los cuales fueron remitidos para su consulta en el portal del SNIEG. El cuadro 2.5 informa sobre las fechas en que se desarrollaron estas reuniones de trabajo.

Cuadro 2.5
Reuniones de los Comités Ejecutivos de los Subsistemas Nacionales de Información

Comités Ejecutivos	Sesiones en 2013		
CE-SNI Demográfica y Social	19/abr.	2/jul.	20/nov.
CE-SNI Económica	6/jun.	6/ago.	15/nov.
CE-SNI Geográfica y del Medio Ambiente	27/jun.		28/nov.
CE-SNI de Gobierno, Seguridad Pública e Impartición de Justicia	20/jun.		4/dic.

También en el curso de 2013 se promovieron los acuerdos necesarios para que seis propuestas de *Información de Interés Nacional* fuesen debidamente presentadas ante la Junta de Gobierno del INEGI y se dio seguimiento a su aprobación en esa instancia, así como su posterior publicación en el DOF, preparándose a su vez las correspondientes notas informativas para contribuir a su difusión en el portal del SNIEG y en Intranet. En esta misma línea de trabajo se dio seguimiento a los acuerdos para que las propuestas de 109 *Indicadores Clave*, presentadas en el marco de los CE, fueran turnadas a la Junta de Gobierno del INEGI, y posteriormente fuesen publicados en el DOF los indicadores ya aprobados como parte del CNI.

- Comités Técnicos Especializados (CTE)

En el curso del año se dio un continuo y puntual seguimiento a las actividades y acuerdos de los CTE de los Subsistemas Nacionales de Información. Con base a este seguimiento se integraron los informes semestrales sobre el trabajo que se realizó en cada uno de ellos así como *el Informe Anual de Actividades 2012*. En particular en febrero de 2013 se integraron los informes correspondientes al semestre julio-diciembre 2012, mismos que constituyen el insumo principal para la elaboración del Apartado II del

Informe Anual de Actividades 2012. En julio y agosto de 2013, se recopilaron y analizaron los informes semestrales de los CTE correspondientes a enero-junio de ese mismo año.

Para apoyar las actividades de coordinación entre el Instituto y las Unidades del Estado que participan en los Subsistemas Nacionales de Información se integró un informe acerca de la participación de las Unidades del Estado en los órganos colegiados del SNIEG y se elaboró una presentación con datos de los participantes, con énfasis en aquellos que participan en más de un órgano colegiado. Dicha información se complementó con el análisis de las principales temáticas que atiende cada Comité Técnico Especializado y su probable vinculación. Esta información se mantuvo actualizada a lo largo de 2013.

Para propiciar la adecuada elaboración de los informes semestrales, se revisó y actualizó la *Guía para la Elaboración de los Informes Semestrales de los Comités Técnicos Especializados* buscando facilitar el procedimiento para su elaboración y entrega. Como parte de las acciones para promover el desarrollo de los Subsistemas Nacionales de Información y su contribución al Sistema, se elaboró un informe que sintetiza la contribución de cada uno de los CTE en materia de propuestas de *Información de Interés Nacional*, *Indicadores Clave* y *Normatividad Técnica,* programadas y realizadas entre 2009 y 2013.

2.2.2 Normatividad del SNIEG

El desarrollo de la normatividad del SNIEG constituye un elemento fundamental para su operación y funcionamiento. Las Disposiciones Normativas han permitido organizar de manera homogénea los trabajos de coordinación con las Unidades del Estado, así como las Actividades Estadísticas y Geográficas para el SNIEG. Durante el año 2013 se revisaron y analizaron las siguientes propuestas normativas presentados por las diversas Unidades Administrativas del Instituto.

- Reglas de Operación del Laboratorio de Análisis de Datos del INEGI.
- Lineamientos para el Desarrollo y Publicación de Nuevos Productos del INEGI.
- Guía para la Capacitación sobre el Uso de Normas Técnicas.
- Norma Técnica de Cambios a la Información Divulgada en las Publicaciones Estadísticas y Geográficas del INEGI.
- Esquema de Operación de la Red de Apoyo del Servicio Público de Información.
- Acuerdos de creación de CTE, tales como: *Información sobre Observación del Territorio y su Ordenamiento*; *Datos Abiertos*; *Sistema de Información de los Objetivos de Desarrollo del Milenio*. Igualmente están los acuerdos para la cancelación del CTE de *Información de la Infraestructura del Sector Transportes*.
- Propuestas estatales de modificación o creación de *Leyes del Sistema de información Estadística y Geográfica*, presentadas por Veracruz, Yucatán, Oaxaca y Durango.
- Norma Técnica de Nombres Geográficos Continentales e Insulares con Fines Estadísticos y Geográficos
- Además, se elaboraron la propuesta de contenido de las *Leyes Estatales en Materia de Información Estadística y Geográfica,* la propuesta de actualización de las *Reglas para la Integración y Operación de los CTE* y el *Glosario de Términos de la Normatividad* del SNIEG.
- Se elaboraron análisis y presentaciones sobre temas relacionados con el SNIEG para presentarse en eventos internacionales. Dichos documentos fueron base para la participación en el *Taller de Socialización del Código Regional de Buenas Prácticas en Estadísticas para América Latina y el Caribe* y para la presentación tanto de las *Experiencias en la Aplicación de Marcos Legales Estadísticos, el caso de México*, en la República de El Salvador como del *Sistema de Indicadores del Código de Buenas Prácticas Estadísticas* en Perú.

Adicional a lo anterior, durante 2013 se actualizó el *Sistema de Compilación Normativa* en el portal del SNIEG, del cual se renovaron los apartados y estructura de sus contenidos y se incluyeron las fichas informativas de cada uno de los documentos normativos. Este año también se sometió a consulta pública proyectos de normas técnicas relativa a *Nombres Geográficos Continentales e Insulares con fines Estadísticos y Geográficos* y a la *Generación de Información* Geográfica *en Modelos Digitales de Elevación*. En el año se difundieron 23 Disposiciones Normativas aprobadas por la Junta de Gobierno, contenidas en *el Sistema de Compilación Normativa*, clasificadas de la siguiente manera: siete en materia estadística, seis geográfica y diez de Coordinación. De manera complementaria se elaboraron notas y banners para difundir y promover el acceso al Sistema de Compilación Normativa y al uso de las disposiciones contenidas.

2.2.3 Capacitación y actualización de las Unidades del Estado

Durante el primer semestre de 2013, se integró el *Programa Anual de Capacitación y Actualización* dirigido a los servidores públicos de las Unidades del Estado. Los temas que se consideraron prioritarios se relacionaron con la difusión y uso de la normatividad aprobada por la Junta de Gobierno del INEGI, así como sobre el conocimiento del Sistema.

A partir del segundo semestre se realizó un monitoreo del programa tanto en el ámbito federal como en las entidades federativas. Con base en la información recabada con éste monitoreo, se integró un Informe sobre el programa en el cual se señala que, en 2013, se realizaron 1 271 eventos de capacitación y actualización –cursos, talleres, conferencias, etc.- en los que participaron 17 326 servidores públicos de las distintas UE. Así mismo, por temas abordados se realizaron 260 eventos relacionados con la normatividad técnica estadística, 693 con la normatividad técnica geográfica, 108 con la normatividad de coordinación del SNIEG y 210 sobre el conocimiento general del SNIEG.

2.3 Operación Regional

2.3.1 Seguimiento a la gestión de Direcciones Regionales y Coordinaciones Estatales

Como parte de las acciones de coordinación con las Unidades Administrativas del Instituto para el establecimiento de criterios de gestión, evaluación y metas aplicables a las Direcciones Regionales y Coordinaciones Estatales se llevaron a cabo las actividades de monitoreo sobre el levantamiento e integración de información, actividad que es competencia de la estructura territorial. Las actividades centrales fueron las siguientes.

- Modernización de Registros Administrativos

Seguimiento a la mejora del proceso de generación oportuna de estadísticas de homicidios por medio de la interconexión entre los sistemas informáticos de captura y procesamiento de información para la obtención mensual de cifras preliminares.

- Identificación de Factores de Éxito

Se realizó el diseño conceptual técnico, metodológico y de programación del *Sistema de Seguimiento a Operativos Institucionales* en DR y CE´s. Se liberaron los primeros dos módulos correspondientes al inventario de operativos estadísticos y al esquema de seguimiento de los mismos.

- Apoyo en la Difusión de Resultados de Información generada por el Instituto

Se brindó apoyo y seguimiento a la difusión de información generada por el Instituto a nivel nacional a través de las Coordinaciones Estatales, en proyectos como la *Encuesta Nacional Agropecuaria*, la *Encuesta Nacional de Victimización y Percepción sobre Seguridad Pública* y el *Censo de Escuelas Maestros y Alumnos de Educación Básica y Especial* (CEMABE).

- Censo de Escuelas Maestros y Alumnos de Educación Básica y Especial

Se brindó apoyo durante el levantamiento del CEMABE a las Coordinaciones Estatales. El levantamiento inició el 26 de septiembre con una participaron de 17 281 personas que visitaron 270 609 centros de trabajo de todo el país, en su mayoría escuelas, pero también oficinas de supervisión, ámbitos de apoyo a la educación especial, centros de maestros, bibliotecas y oficinas administrativas.

- Monitoreo de las Encuestas y Registros Administrativos en las Coordinaciones Estatales.

Se realizó mensualmente el monitoreo de las encuestas y registros administrativos en las Coordinaciones Estatales. En el cuadro 2.6 se muestra el conjunto de encuestas y de registros administrativos a los que se dio seguimiento:

Cuadro 2.6
Encuestas y Registros Administrativos Monitoreados en 2013

Encuestas en Establecimientos	Encuestas en Hogares	Proyectos Especiales	Registros Administrativos
Objetivo de las Encuestas	Objetivo de las Encuestas	Objetivo de los Proyectos	Objetivo de los Registros
Actualización de los indicadores de las unidades económicas dedicadas a la manufactura, comercio, servicios y construcción.	Actualización de los indicadores económicos y sociodemográficos sobre temas específicos como, el empleo y la ocupación, la confianza de los consumidores, la percepción ciudadana sobre la seguridad pública, la calidad de la gestión gubernamental, el trabajo infantil y la dinámica de los hogares.	Mantener actualizados los indicadores económicos y sociodemográficos a nivel nacional, estatal y municipal en sectores de importancia para el país.	Aprovechar los registros administrativos para generar información estadística, con amplias posibilidades de desagregación geográfica, sobre temas: económicos, sociales y vitales.
• Encuesta Mensual de Opinión Empresarial.		• Actualización del Listado del Marco Nacional de Vivienda.	• Estadísticas de Sacrificio de Ganado en Rastros Municipales.
• Encuesta Nacional de Empresas Constructoras.		• Reposición del Marco Nacional de Viviendas.	• Accidentes de Tránsito Terrestre en Zonas Urbanas y Suburbanas.
• Encuesta Mensual de la Industria Manufacturera.	• Encuesta Nacional de Ocupación y Empleo.	• Defunciones Generales.	
• Encuesta Mensual sobre Estadísticas Comerciales.	• Encuesta continua de Gasto en Hogares.	• Fetales.	• Estadísticas de Finanzas Públicas y Municipales. Anual.
• Encuesta Mensual de Servicios.	• Encuesta Nacional sobre Confianza del Consumidor.	• Atención de requerimientos especiales de información económica.	• Estadísticas de Finanzas Públicas y Municipales de los Municipios más Representativos.
• Encuesta Anual de Servicios.	• Encuesta Continua sobre la percepción de la Seguridad Pública.	• Censo Nacional de Gobierno, Seguridad Pública y Sistema Penitenciario Estatales.	• Estadísticas de Finanzas Públicas, Estatales-Anual.
• Encuesta Anual de Comercio.	• Módulo de Bienestar Auto Reportado.	• Censo Nacional de Impartición de Justicia Estatal.	• Estadísticas de Finanzas Públicas, Estatales-Mensuales.
• Encuesta Industrial Anual.	• Módulo sobre Prácticas de Actividades Deportivas.	• Censo Nacional de Procuración de Justicia Estatal.	• Estadísticas de Finanzas Públicas de los Municipios más Representativos.

- Encuesta Anual de Empresas Constructoras.
- Encuesta Anual de Transporte y Mensajería.
- Encuesta Mensual de la Industria.
- Encuesta Nacional Agropecuaria.

- Módulo sobre Disponibilidad y uso de Tecnología de la Información de los Hogares.
- Módulo de Empleo y Seguridad Social.
- Encuesta Nacional de Victimización y Percepción sobre Seguridad Pública.
- Encuesta Nacional de Calidad e Impacto Gubernamental 2013.

- Censo Nacional de Gobiernos Municipales y Delegacionales.
- Verificación SEG. Censos Económicos 2014.
- Verificación de Transportes.
- Índice Nacional de Precios Productos.
- Directorio Estadístico de Unidades Económicas.
- Encuesta Nacional Sobre Percepción Pública de la Ciencia y la Tecnología 2013.
- Encuesta sobre Tecnologías de la Información y las Comunicaciones 2013.
- Sistema de Información Agropecuaria.
- Encuesta Nacional Ingreso y Gastos de los Hogares.
- Módulo de Condiciones Socioeconómicas
- Encuesta Nacional de Inserción Laboral de los Egresados de Educación Media Superior
- Censos de Maestros, Escuelas y Alumnos de Educación Básica y Especial
- Módulo de Trabajo Infantil
- Encuesta Nacional sobre Derecho de Acceso eso a la Información Pública Gubernamental

- Estadísticas de la Industria Minero Metalúrgica.
- Estadística de Transporte Urbano de Pasajeros.
- Estadística de Vehículos de Motor.
- Estadísticas de Salud en Establecimientos Particulares.
- Nacimientos.
- Matrimonios.
- Divorcios.
- Mortalidad.

Laborales.

- Judiciales.

		• Encuesta Nacional de Gasto en los Hogares Mexicanos en Viajes Nacionales • Monitoreo 2013 de Indicadores de Desarrollo Social	

En el ámbito de la información geográfica y de medio ambiente también se monitoreó a lo largo del año la realización de diversos proyectos relativos tanto a la generación de información geográfica básica, información de recursos naturales y medio ambiente, la información geoespacial, y la relativa a la información catastral y registral. El cuadro 2.7 presenta el conjunto de proyectos a los que se dio seguimiento en el trascurso del año.

Cuadro 2.7
Proyectos de Geografía y Medio Ambiente monitoreados en 2013

Información Geográfica Básica	Recursos Naturales y Medio Ambiente	Integración de Información Geoespacial	Información Catastral y Registral
• Generación de Estaciones Geodésicas. • Seguimiento a la difusión y aplicación de las Normas Técnicas. • Cubierta de Puntos fotogramétricos en formato cartográfico a escala 1:20 000. • Modelos digitales de elevación con resolución de 5 metros y cobertura territorial conforme al formato cartográfico a escala 1:10 000. • Investigación, Transcripción y Documentación de Límites Político-Administrativos Estatales y Límites Internacionales. • Investigación Transcripción y Documentación de los Límites Político Administrativos Municipales. • Generación de Datos Vectoriales para la Carta Topográfica escala 1:20 000.	• Información de Uso de Suelo y Vegetación escala 1:250 000 serie V • Información de Uso de Suelo y Vegetación escala 1:50 000. • Actualización de Información Edafológica escala 1:250 000 serie II. • Adecuación, Actualización y Validación Vectorial de los Conjuntos Geológicos Escala 1:50 000. • Modelo predictivo de Peligro del Fenómeno Subsidencia-Colapso. • Actualización de Información Hidrológica Aguas Subterráneas Serie III (Zonas Hidrogeológicas). • Actualización de información Hidrológica Aguas Superficiales Serie III (Estudios de Información Integrada de las Cuencas Hidrográficas de México). • Levantamiento del Módulo Ambiental de Residuos Sólidos Urbanos). • Levantamiento del Módulo sobre la Gestión Ambiental en Gobiernos Estatales.	• Generación de Imágenes Cartográficas Digítales en escala 1:20 000. • Generación de Imágenes Georreferidas en Formato PDF de la Carta Topográfica Escala 1:20 000. • Carta Topográfica escala 1:20 000. • Edición de Cartas de Recursos Naturales (Edafológicas) Escala 1:250 000 Serie II. • Edición de la Carta Topográfica escala 1:50 000. • Red Nacional de Carreteras (Etapa II y Etapa III • Documentos Georreferidos en Formato PDF • Capítulos Geográficos de los Anuarios Estadísticos.	• Actualizar Directorio de Instituciones Catastrales Registrales. • Capacitar a las Unidades del Estado o a quien lo solicite, sobre los diferentes documentos técnicos normativos vigentes relacionados con la materia catastral. • Inscribir la Información Catastral y Registral (Inscribir información catastral del estado). • Supervisión Técnica de Proyectos Ejecutivos (BANOBRAS).

• Integrar la *información de interés Nacional* correspondiente a información topográfica producida con base a la escala cartográfica 1:50 000. • Clasificación en Campo de la Carta Topográfica escala 1:20 000. • Actualización del Marco Geoestadístico a nivel Área Geoestadística Estatal y Área Geoestadística Municipal. • Actualización permanente del Catálogo Único de Claves Geoestadísticas de Entidades Federativas, Municipios y Localidades. • Actualización de la Cartografía Geoestadística Amanzanada para el inventario Nacional de Viviendas. • Marco Geoestadístico para la Encuesta Nacional Agropecuaria 2012. • Marco Geoestadístico para los Censos Económicos 2014. • Actualización del Archivo Histórico de Localidades. • Actualización de Rasgos del Marco Geoestadístico a nivel de Domicilios. • Actualización de la Cartografía Geoestadística amanzanada para el CEMABE	• Levantamiento del Módulo de Agua Potable y Saneamiento. • Registro Estadístico Sobre Denuncias Ambientales (participa con el 2%).		

2.3.2. Vinculación con las entidades federativas

Con el objetivo de fortalecer la vinculación con los gobiernos estatales y municipales, impulsar la cooperación para los operativos de levantamientos de información que el Instituto realiza en las entidades federativas, así como en la construcción, desarrollo y fortalecimiento del SNIEG en los ámbitos estatal y regional, y promover el uso de la información, se llevaron a cabo diversas reuniones de trabajo al interior del país, las cuales fueron encabezadas por el Presidente del Instituto y en las que se contó con la presencia de los Gobernadores y Presidentes Municipales. Los principales temas abordados en etas reuniones fueron la operación o instalación de Comités Estatales de Información Estadística y Geográfica (CEIEG) la promoción del uso de la información, de la modernización catastral y registral y de proyectos de aplicaciones de uso de información, y colaboración para el desarrollo del CEMABE.

Durante el año se participó también en sesiones de los CEIEG, donde el INEGI ejerce como Secretario Técnico, de Coahuila, Guanajuato, Morelos, Sonora y Yucatán, entidades donde los CEIEG son presididos por los Gobernadores de esos estados con la excepción de Guanajuato. Se participó a su vez en la presentación del *Primer Reporte Económico de la Ciudad de México*, foro en el que se formalizó el convenio para la constitución del Comité de Información Estadística y Geográfica del Distrito Federal.

En 2013 se participó a su vez en varias reuniones de trabajo con el personal de mandos medios superiores de las DR y/o CE del INEGI en las entidades visitadas, a fin de conocer los avances en los programas y/o levantamientos que se desarrollaron en el año. Las entidades visitadas fueron Morelos (febrero), Puebla y Sonora (abril), Distrito Federal (mayo), Coahuila (octubre) y Guanajuato y Yucatán (noviembre). Con base en las aportaciones de los DR y CE se actualizaron las *Bases para la Organización de los Comités Estatales de Información Estadística y Geográfica*, fundamento para la constitución, instalación y operación de los CEIEG; así como la actualización de los *Lineamientos para Elaborar e Integrar el Programa Anual de Trabajo de los CEIEG*, *PAT* y del *Informe de Actividades Semestrales*.

En el año tuvieron lugar 46 sesiones ordinarias y 84 extraordinarias de 26 CEIEG entre las que destacan, la instalación de los CEIEG de Campeche, Coahuila, San Luis Potosí, y Sonora y la reinstalación de Chiapas, Guanajuato, Michoacán, Morelos, y Yucatán. De los temas abordados se tienen las normas técnicas y la elaboración y aprobación de sus *Programas Anuales de Trabajo 2*013 y 2014. Adicional a ello, 26 Comités presentaron su *Informe de Actividades* correspondientes al segundo semestre del 2012 y al primer semestre del 2013, sobre la ejecución de los PEEG aprobados.

En relación a estos informes destaca la elaboración de un diagnóstico sobre la oferta y demanda de información estadística y geográfica de la entidad, el avance en el desarrollo de proyectos como el *Servicio de Información Georeferenciada*, el *Centro de Información para la Promoción de Inversiones*, la *Modernización de Registros Administrativos* y la *Modernización Catastral y del Registro Público de la Propiedad*. Sobresale también la capacitación sobre *Normas Técnicas* del SNIEG, la realización de talleres para utilizar la información del SNIEG y del INEGI y del *Mapa Digital de México* de escritorio como herramienta para el manejo de información estadística y geográfica.

A lo largo de 2013 se tuvieron varias reuniones de trabajo donde se dio atención a requerimientos específicos:

- Municipios de Nuevo León y Jalisco

En los municipios de Apodaca, Monterrey y San Nicolás de los Garza, en Nuevo León y Guadalajara, Jalisco, se apoyaron los trabajos para el desarrollo del *Servicios de Información Georeferenciada*.

- Baja California

Se preparó un paquete con información del Estado de Baja California para el gobierno estatal electo en 2013, la cual fue recopilada de acervos del INEGI y se entregó con ligas de acceso a temas de interés estatal a efecto de facilitar y promover el uso de la información y para el diseño e instrumentación de políticas públicas.

- Comunidad de los Chimalapas, Chiapas

Se coordinó la participación con las Unidades Administrativas del INEGI para atender la solicitud del Gobierno del Estado de Chiapas relativa a las localidades de los municipios de Belisario Domínguez, y Cintalapa, Chis., que se encuentran en conflicto de límites con Oaxaca.

- Banco Mundial

INEGI propuso una colaboración con el Banco Mundial y los gobiernos estatales interesados en contar con un Sistema de Información Estadística, Geográfica y de Evaluación a nivel estatal, que responda a las necesidades de la política social y de la ciudadanía. El proyecto comprende un diagnóstico de la demanda de información estadística en los estados, el estudio de los sistemas tecnológicos, una revisión de la calidad de los registros administrativos, la formulación de un programa de producción estadística, los lineamientos de diseminación estadística, una propuesta de sistema de seguimiento y evaluación y Open Data.

2.3.3 Promoción para el uso de información

Con el fin de incrementar el uso de la información estadística y geográfica entre los diversos sectores estratégicos de los estados, se realizaron cursos, talleres y seminarios sobre las herramientas e información que produce el INEGI. Destaca aquí la realización de 7 964 eventos mediante los cuales se capacitó a 55 448 personas, el desarrollo de 97 ejemplos y ejercicios prácticos los cuales se encuentran en un repositorio en Intranet. Se amplió a su vez la promoción para el uso de la información hacia productos del INEGI como el *Directorio Estadístico Nacional de Unidades Económicas* (DENUE), el *Mapa Digital de México* (MDM), *el* Inventario Nacional de Viviendas (INV), y el *Sistema de Consulta de Información Censal* (SCINCE).

Con base en los eventos de promoción para el uso de la información con las herramientas desarrolladas por el INEGI y en las observaciones de acceso a las herramientas en la página de Internet del Instituto se observó una tendencia de incremento de usuarios y al uso de la información. Así, por ejemplo, en el año se incrementaron los accesos en el sitio del INEGI en Internet al DENUE, el MDM, el INV y el SCINCE, con grados de correlaciones de 80%, 66%, 70%, y 79% respectivamente.

Adicional a lo anterior y con el propósito de difundir el SNIEG, en el 2013 se coordinó y participó en la *XXXVII Reunión Ordinaria de la Comisión Nacional de Información y Estadística de la Asociación Mexicana de Secretarios de Desarrollo Económico* donde el INEGI presentó los *Índices de Productividad Laboral y del Costo de la Mano de Obra* y la *Encuesta Nacional de Victimización de Empresas*, a la vez que se entregó la versión 06/2013 del DENUE.

3. Vinculación y Servicio Público de Información

3.1 Servicio Público de Información

3.1.1 Divulgación

Relación Secretaría de Educación Pública-INEGI

- Se entregó a la Secretaría de Educación Pública (SEP) información sobre 375 temas para libros de texto gratuitos y la versión local de *Cuéntame de México* para su instalación en las computadoras que serán distribuidas entre alumnos de quinto y sexto grado de educación básica. Se actualizó también el *Atlas de México*.

- Para la educación primaria se entregó información estadística y geográfica correspondiente a 11 temas para cada una de las 32 entidades federativas y 23 temas a nivel nacional. Adicionalmente, se entregó información de ocho temas para *actualizar la publicación Los libros de texto en nuestras vidas*.

- Entrega de la versión local de la sección *Cuéntame de México* del sitio del INEGI en Internet para su inclusión en las computadoras para alumnos de 5º y 6º grado de primaria de educación básica.

Sección Cuéntame de México

- El número de visitas a *Cuéntame de México* en Internet se incrementó 15% respecto al ejercicio 2012. Se registraron 5 042 265 visitas a ésta sección -que representa 33% del total de visitas al sitio institucional- y se actualizó la versión para disco compacto donde se incluyeron cinco nuevos contenidos.

Productos de promoción

- Se desarrollaron folletos para los *Censos Económicos 2014*, *CIGMA 2013*; se actualizaron también las colecciones *Conociendo México* a nivel estatal y nacional; se generaron contenidos para nueve campañas publicitarias, 16 guiones de video, 18 infografías fijas y dos infografías animadas, 176 mensajes de *Facebook* y 825 mensajes de *Twitter* así como el diseño de 179 materiales de apoyo a operativos (168 trípticos, cuatro folletos, dos carteles, dos etiquetas y tres credenciales).

- Se realizó la corrección y edición de 550 productos institucionales, así como a los contenidos de la revista *Realidad, datos y espacio*.

- Se elaboraron 14 *banners* para el sitio del INEGI en Internet y 4 banners para el sitio SNIEG.

- Se elaboraron 13 videos, siete tutoriales, cinco *sliding show* y una presentación.

- Se desarrollaron seis productos descargables de identidad Institucional para Intranet, cinco pantallas de inicio (Interfaces gráficas) para *touch screen* y cinco pantallas para Seguridad de la Información.

Atención a eventos

- Se diseñó la imagen y los productos para 35 eventos institucionales en el Distrito Federal, 31 eventos institucionales en Aguascalientes, 19 ruedas de prensa (18 en la ciudad de México y una en Aguascalientes), seis seminarios (uno en la ciudad de México y cinco en Aguascalientes.), seis talleres y cuatro congresos en Aguascalientes y 33 reuniones de Comités del SNIEG (en la ciudad de México). Asimismo se proporcionó cobertura fotográfica para 515 eventos y grabación para 31. Se cubrieron 14 sesiones de *Viernes de Café*.

- Se coordinó el montaje institucional en 13 ferias nacionales y 26 ferias estatales y se atendieron cuatro solicitudes del Sistema de Respuesta Electrónica (Powervote) para eventos institucionales.

Atención presencial

- Se atendieron 9 316 estudiantes de nivel medio superior y nivel superior a través de visitas guiadas; 738 usuarios por medio de talleres de formación de usuarios, además de que se realizó el registro de metas y seguimiento para programa de visitas escolares en Coordinaciones Estatales, las cuales reportaron 392 783 usuarios atendidos.

3.1.2 Servicios de información

Durante el ejercicio 2013 se brindó acceso y asesoría sobre el uso de la información estadística y geográfica generada por el INEGI de manera presencial en los *Centros de Información del Instituto* y la *Red de Consulta Externa*, conformada principalmente por bibliotecas de instituciones del sector educativo con las que se tiene convenio. De manera remota se dio acceso y asesoría mediante el *Centro de Atención de Llamadas* (CALL) del Instituto, ya sea a través del número telefónico 01-800 sin costo, o por Chat, correo electrónico y/o redes sociales. Además, como apoyo a las actividades del SNIEG, se realizaron diversas entregas de información estadística y geográfica a las Unidades del Estado. Además de

ello en el curso del año se generaron 1 021 contenidos electrónicos, se elaboraron 35 folletos, el calendario institucional de caballete y 179 materiales de apoyo a operativos.

En cuanto a los usuarios atendidos destaca el hecho de que durante el 2013, se atendieron a un total 204 328 usuarios en los 35 Centros de Información distribuidos en todo el país, mediante la cuenta de correo electrónico de atención a usuarios, el chat, así como el número telefónico gratuito de larga distancia y en las redes sociales. Con relación al servicio que se brinda mediante el Sitio del INEGI en Internet, se tuvieron alrededor de 15 millones de visitas, en las que se consultaron más de 477 millones de páginas.

En los Centros de Información se atendieron 121 351 usuarios y a través del CALL se atendieron 83 013 solicitudes, de las cuales 78 220 (94%) correspondieron a requerimientos de información estadística y geográfica del Instituto y 4 793 (6%) a solicitudes sobre la identificación de entrevistadores y orientación de los operativos de campo que el INEGI llevó a cabo en todo el país durante el año. Ello se llevó a cabo mediante la cuenta de correo electrónico del INEGI (atencion.usuarios@inegi.org.mx), el Chat del Sitio del INEGI en Internet, la atención telefónica mediante el número gratuito de larga distancia y la cuenta *INEGI Informa* en *Facebook* y *Twitte*r.

Al finalizar el año 2013, *INEGI Informa* en *Facebook* contaba con 37 373 personas que indicaron que les gusta esta página, lo que representa un incremento de 137% respecto a 2012; asimismo, los seguidores de INEGI_INFORMA en *Twitter* se incrementaron en un 118% respecto al año anterior, al llegar a 91 719 seguidores.

Con la finalidad de mejorar el servicio de atención a los usuarios en el Centro de Atención de Llamadas, se implementó un sistema profesional para el control y administración de los servicios de atención telefónica, el correo electrónico y el Chat. Se atendieron asimismo 344 solicitudes de servicios de procesamiento.

En agosto de 2013, se publicaron en la Normateca del Instituto los *Lineamientos para el Desarrollo y Publicación de Productos del Instituto Nacional de Estadística y Geografía*, que tienen por objeto normar el proceso de registro, diseño, edición, producción, reimpresión y publicación de productos del INEGI.

Por su parte, el programa de la *Red de Consulta Externa*, que se encuentra integrado por unidades de información afiliadas - bibliotecas, centros de información, centros de documentación y mapotecas de todo el país - ha permitido actualizar de manera continua del acervo bibliográfico mediante el envío de 13 198 productos institucionales. Actualmente la Red cuenta con un total de 544 unidades de información, de las cuales 405 pertenecen a instituciones de educación superior o investigación. Adicionalmente la Red tiene 384 bibliotecas públicas del Consejo Nacional para la Cultura y las Artes (CONACULTA) y dos de depósito legal. Con la finalidad de promover los productos y la información estadística y geográfica que genera el Instituto, se tienen 366 catálogos de publicaciones y 69 de cartografía.

Durante el 2013 se elaboraron 588 condiciones de uso, mediante las cuales se entregó información estadística y geográfica a Unidades del Estado del ámbito federal y estatal, así como a instituciones del sector privado y académico.

En el curso del año el Instituto incorporó 478 publicaciones estadísticas a su Sitio en Internet, 30 de ellas correspondieron a Información de Interés Nacional. Asimismo, se incluyeron para su descarga gratuita los productos geográficos que se detallan en el cuadro 3.1.

Cuadro 3.1
Productos geográficos de descarga gratuita en el sitio de Internet del INEGI, 2103

Título genérico	Formatos	Claves	Archivos
Carta topográfica	PDF, GIF, TIF Y SHP	4 571	14 838
Modelos Digitales de Elevación	BIL	2 688	2 688
Modelos Digitales de Elevación de Alta Resolución LiDAR	XYZ	38 128	38 128
Carta Hipsográfica y Batimétrica	PDF	1	1
Condesados estatales	GEOPDF	22	22
Carta Geoestadística Urbana (por municipio)	DWG, SHP	2 456	9 050
Carta Geoestadística Rural (por municipio)	DWG, SHP	2 200	96 230
Carta topográfica. (1ª edición o históricas)	PDF	1 837	1 837
Zonas Hidrogeológica	PDF, SHP	20	40
Uso de Suelo y Vegetación Serie V	SHP	151	151
Total		52 074	162 985

3.1.3 Investigación y estrategias de Mercado

En 2013 se llevaron a cabo 39 estudios de opinión aplicando entrevistas en profundidad, pruebas de usabilidad y/o grupos focales, así como cuestionarios en línea, vía correo electrónico y registros administrativos. El motivo de estos estudios fue detectar las expectativas y niveles de satisfacción de los usuarios de la información con respecto a los productos y servicios que ofrece el Instituto, así como conocer el grado de utilización de los usuarios de información del INEGI de los diferentes canales de difusión, como el sitio INEGI en Internet, las redes sociales, el *Banco de Información Económica*, el *Sistema de Consulta de Estadísticas Ambientales*, los *Anuarios*, el programa *INEGI a la Mano* y la participación del INEGI en ferias nacionales y estatales, entre otros. Además, se realizaron 97 reportes de perfiles de usuarios de, entre otros, los Centros de Información INEGI, el *Twitter* y *Registro Cuéntame*.

En 2013 se llevaron a cabo 34 reportes de las consultas y/o descargas de usuarios externos en Internet, entre los que se encuentran los *Reportes por Mes de Usuarios Registrados y Archivos Descargados en el Sitio del INEGI* de diciembre de 2012 a septiembre del 2013. Ello proporcionó información sobre la consulta a productos como las *Cartas* 1:20 000, 1: 50 000, 1: 250 000, 1:1 000 000, 2: 000 000, los *Condensados Estatales*, el *Mapa Digital* (versión escritorio), *Bienestar Subjetivo* y *SCINCE*. Se elaboraron también los *Reportes de Consultas en Internet 2012* y *2013* de los *AEM*, *AEF*, *Anuarios Estatales* y *Síntesis Estadísticas Municipales*, *Sistema para la Consulta de los Anuarios Estadísticos de los Estados*, *México en Cifras*, *Analice las Cifras*. También se elaboró el *Reporte de Consultas en Internet de Usuarios Externos al Índice Nacional de Precios* (junio 2012 a febrero 2013).

Se pusieron en marcha también diez campañas de difusión para promover la oferta de información, productos y servicios generados por el INEGI. Algunas de las campañas promovieron el conocimiento y uso del *Sistema de Cuentas Nacionales de México,* de las *Redes Sociales*, de *Estadísticas del Medio Ambiente*, del *Directorio Estadístico Nacional de Unidades Económicas* (DENUE Interactivo 10/2013), del *Mapa Digital de México*, de las *Zonas Hidrogeológicas de México* y del *Uso del Suelo y Vegetación Serie V*, entre otras.

Dentro de las campañas en proceso de ejecución se encuentran, *Encuesta sobre Investigación y Desarrollo Tecnológico* y el *Módulo sobre Actividades de Biotecnología y Nanotecnología 2012*, los *Modelos Digitales de Elevación* y el *Condensados Estatales*, entre otras.

En el año se integró el tiraje para 240 productos de los cuales 58 corresponden al *Programa Anual de Productos 2014* y se fijó el precio de 40 productos y servicios institucionales, a efecto de atender los requerimientos de diferentes unidades administrativas del INEGI. Se validaron 298 fichas técnicas de productos institucionales, de las cuales 26 corresponden a productos impresos y 272 a productos digitales.

3.1.4 Producción editorial

Durante el ejercicio 2013, en materia de producción editorial se logró, mediante los procesos de edición, revisión, preparación, reproducción y distribución, la producción de 3 313 títulos (704 impresos y 2 609 digitales), la edición de 34 904 páginas y la impresión de 207 695 978 páginas que derivaron en un total de 28 569 173 ejemplares producidos.

En los productos impresos los resultados fueron los siguientes: 66 publicaciones con 40 284 ejemplares, 26 discos compactos con 89 260 piezas, 315 materiales para la promoción y difusión de los productos institucionales con 9 540 457 ejemplares; se editaron también 34 títulos de manuales e instructivos con 176 305 ejemplares para cuestionarios y formatos, 243 títulos con un tiraje realizado de 18 718 601 y en productos cartográficos se realizaron 20 títulos con 4 266 ejemplares.

En 2013 se gestionó la inscripción y el reconocimiento de Derechos de Autor ante el Instituto Nacional de Derechos de Autor (INDAUTOR), de 273 obras generadas por el INEGI y a favor de éste, para obtener su certificado de registro. También se tramitaron y obtuvieron 534 números de *Número Internacional Normalizado del Libro* (International Standard Book Number o ISBN, por sus siglas en inglés), que fueron asignados a publicaciones del INEGI, tanto en formato impreso como digital. Asimismo, se obtuvo la reserva de *Derechos al Uso Exclusivo de Título* de la publicación electrónica *Realidad, datos y espacio, Revista Internacional de Estadística y Geografía* que edita el INEGI y, se tramitó el *Número Internacional Normalizado para Publicaciones Periódicas* (ISSN).

Por otro lado, se tiene en trámite 7 registros de marca ante el Instituto Mexicano de la Propiedad Industrial (IMPI) de los logotipos de la nueva constante gráfica Institucional en sus versiones de color blanco, azul y escala de grises, el logotipo del INEGI en formato horizontal y el correspondiente al 30 Aniversario, el de los *Censos Económicos 2014* y la leyenda *Conociendo México*.

3.1.5. Acceso a microdatos

El 19 de abril del 2013 se inauguró el *Laboratorio de Análisis de Datos* ante el Consejo Consultivo Académico del INEGI. En este evento se firmó el convenio INEGI-CONACYT, con el cual quedaron acreditados estudiantes e investigadores del padrón de beneficiarios del Consejo Académico para poder tener acceso al Laboratorio.

En esta misma fecha se publicó la sección de microdatos del sitio del INEGI en Internet, que facilita el acceso a microdatos en sus tres vertientes de acuerdo a la procedencia de los usuarios y al tipo de proyecto estadístico de que se trate. La primera vertiente es la descarga de archivos para microdatos de encuestas en hogares, muestras de los censos y conteos de población y vivienda, y de censos de gobierno; la segunda vertiente es el Laboratorio de Análisis de Datos y procesamientos de sintaxis para el resto de los proyectos estadísticos no incluidos en la vertiente anterior y es sólo para servidores públicos de instituciones del Estado Mexicano, funcionarios de organismos internacionales y organizaciones públicas de estadística de otros países, investigadores y estudiantes de instituciones académicas. La tercera vertiente es el servicio de procesamiento para el público en general.

El Instituto también firmó en 2013 convenios de acreditación con la Universidad Popular Autónoma del Estado Puebla y con el Centro Geo. En 2013 se registraron 147 usuarios con 138 proyectos, de los cuales, 27 se encuentran ya concluidos y 111 en proceso. Se participó además en el Grupo de Trabajo de Microdatos de la Organización para la Cooperación y el Desarrollo Económico (OCDE) en la elaboración de un documento con recomendaciones de mejores prácticas en los servicios de acceso a microdatos.

Debe añadirse que durante el 2013, se sostuvieron reuniones de trabajo con la Jefatura de la Oficina de la Presidencia, a través de la Coordinación de Estrategia Digital Nacional, a fin de abordar la tendencia

actual de *Datos Abiertos*. Como resultado de ello en la Décimo Primer Sesión del 2013, la Junta de Gobierno del INEGI acordó la creación del Comité Técnico Especializado (CTE) de Datos Abiertos, el objetivo de este CTE es promover la disponibilidad, difusión, uso, reutilización e intercambio de datos abiertos de información pública, que pueda obtenerse de la Información Estadística y Geográfica, así como elaborar y revisar lineamientos, normas técnicas y las mejores prácticas para la generación de datos abiertos, bajo parámetros tecnológicos homogéneos y de acuerdo a las mejores prácticas a nivel internacional.

3.2 Asuntos Internacionales

Durante el 2013, el INEGI fortaleció las relaciones de cooperación internacional con Oficinas Nacionales de Estadística y Geografía, Bancos Centrales y Organismos Internacionales bajo los esquemas de cooperación bilateral, multilateral y participación en foros internacionales de cooperación y formación.

3.2.1 Cooperación internacional bilateral

En el ejercicio 2013, se recibió asistencia técnica en materia estadística y geográfica por parte de las siguientes instituciones de España: el Instituto Nacional de Estadística (INE-E), el Instituto Geográfico Nacional y la Dirección de Catastro de España, realizándose dos misiones por parte de funcionarios del Instituto. Por otra parte, dos funcionarios del INE-E impartieron un Seminario sobre Precios en el INEGI.

Asimismo, se coordinaron 10 pasantías en el INEGI realizadas por 26 funcionarios de Institutos Nacionales de Estadística y de Geografía así como de Bancos Centrales; se llevaron a cabo también 16 asesorías por parte de 24 funcionarios del INEGI; 21 videoconferencias con Brasil, Cabo Verde, Chile, Colombia, Ecuador, República Dominicana y Uruguay. También se realizó una visita a la Embajada de México en Brasil para dar seguimiento al proyecto piloto *Modelo en el uso y aprovechamiento de toda la información que genera el INEGI*.

Adicionalmente, se atendieron cuatro visitas de trabajo de las Embajadas de Australia, Estados Unidos de América, Federación Rusa y Francia en México, con el propósito de conocer los proyectos de las áreas técnicas del INEGI en materia de estadísticas económicas y geográficas. Respecto al intercambio de información, se atendieron 12 solicitudes de instituciones homólogas al INEGI.

Esta cooperación bilateral se sintetiza en el cuadro 3.2:

Cuadro 3.2

Cooperación Internacional Bilateral del INEGI en 2013

País	Materia de cooperación	Modalidad	Acciones
Australia	• Indicadores del Estado de Aguascalientes.	• Visita de trabajo por parte de cuatro funcionarios de la Embajada de Australia en México.	1
Belice	• Sistema de Integración y Mantenimiento de los Objetivos de Desarrollo del Milenio. (ODM)	• Asesoría por parte de un funcionario del INEGI al Instituto de Estadística.	1
Bolivia	• Censo Agropecuario.	• Asesoría por parte de un funcionario de la Dirección General de Estadísticas Económicas al Instituto Nacional de Estadística.	1

Cuadro 3.2

Cooperación Internacional Bilateral del INEGI en 2013

País	Materia de cooperación	Modalidad	Acciones
Brasil	• Indicadores sociodemográficos	• Intercambio de experiencias con el Instituto Brasileño de Geografía y Estadística.	1
	• Seguimiento al proyecto piloto *Modelo en el uso y aprovechamiento de toda* la información que genera el INEGI	• Visita de trabajo a la Embajada de México en Brasil	1
	• Encuesta Nacional Agropecuaria.	• Videoconferencia para intercambiar experiencias con el Instituto Brasileño de Geografía y Estadística.	1
Cabo Verde	• Gobernanza, Seguridad y Registros Administrativos.	• Videoconferencia para intercambiar experiencias con el Instituto de Estadística.	1
Colombia	• Información sobre la contratación de encuestadores-adaptación y adopción de la Clasificación Internacional Uniforme de Ocupaciones (CIUO-08); Encuesta Nacional sobre Cultura Política y Prácticas Ciudadanas; Políticas y prácticas del INEGI en relación a la contratación y manejo del personal encuestador.	• Intercambio de Experiencias con el Departamento Administrativo Nacional de Estadística (DANE).	3
	• Proceso de certificación y evaluación de la calidad de la información estadística de la Encuesta de Victimización; Encuesta de Índices de Precios al Productor; Encuesta de Índices de Precios al Consumidor; Encuesta de los Grandes Almacenes e Hipermercados y Encuesta de Ambiental Industrial.	• Asesoría por parte de seis funcionarios del INEGI al DANE.	5
	• Encuestas: Convivencia y Seguridad Ciudadana; Grandes Almacenes e Hipermercados; Índices de Precios al Consumidor; Índices de Precios al Productor; Ambiental Industrial y	• Videoconferencias para intercambiar experiencias con el DANE.	11

Cuadro 3.2

Cooperación Internacional Bilateral del INEGI en 2013

País	Materia de cooperación	Modalidad	Acciones
	estadísticas de turismo.		
Costa Rica	• Encuesta Nacional de Micro-negocios.	• Pasantía por parte de tres funcionarios de la Universidad de Costa Rica.	1
Cuba	• Difusión y publicación de los resultados censales.	• Pasantía por parte de un funcionario de la Oficina Nacional de Estadística e Informática.	1
Chile	• Captación de información estadística con enfoque de género en las empresas, en materia de encuestas en hogares, Marco Nacional de Viviendas 2002 y SDMX. Censo de Población y Vivienda.	• Intercambio de Experiencias con el Instituto Nacional de Estadística.	2
	• Implementación de la aplicación del software de codificación para la Clasificación Internacional de Enfermedades (CIE-10).	• Asesoría por parte de dos funcionarios del INEGI.	1
	• Indicadores de bienestar e indicadores de sustentabilidad.		
		• Videoconferencia para intercambiar experiencias con el Ministerio del Ambiente.	1
Ecuador	• Procedimiento para la integración, administración y difusión del Catálogo Nacional de Indicadores.	• Intercambio de Experiencias con el Instituto Nacional de Estadística y Censos (INEC-Ec).	1
	• Marcos Muestrales Maestros, en particular, respecto a la estratificación; generación de estimaciones e indicadores de pobreza.	• Asesoría por parte de dos funcionarios del INEGI al INEC-Ec.	2
	• Revisión de los avances en la elaboración del PIB Verde.	• Asesoría por parte de tres funcionarios del INEGI al Ministerio del Ambiente.	1
	• Metodologías en la elaboración y publicación de estadísticas relacionadas	• Pasantía por parte de dos funcionarios del Banco Central.	1

Cuadro 3.2

Cooperación Internacional Bilateral del INEGI en 2013

País	Materia de cooperación	Modalidad	Acciones
	con el sector petrolero y minero.		
	• Sistema Integrado de Encuestas a Hogares y Censos Continuos.	• Pasantía por parte de dos funcionarios del INEC-Ec.	1
	• Utilización de dispositivos móviles en encuestas y censos y sobre TIC y registros administrativos así como en el Servicio de calidad de datos del INEGI y Herramienta para la Evaluación de la Calidad de los Registros Administrativos	• Videoconferencias para intercambiar experiencias con el INEC-Ec.	5
El Salvador	• Sistema Integrado de Encuestas en Hogares.	• Intercambio de Experiencias con la Dirección General de Estadística y Censos.	1
	• Comités Técnicos Especializados en el marco del SNIEG.	• Pasantía por parte de seis funcionarios de Ministerios de El Salvador.	1
España	• Precios, PIB Trimestral y en materia geográfica.	• Asistencia técnica brindada por el Instituto Nacional de Estadística, la Dirección General de Catastro y el Instituto Geográfico Nacional al INEGI.	3
Estados Unidos de América	• Metodología de la Encuesta Nacional de Victimización y Percepción sobre Seguridad Pública 2013.	• Visita de trabajo por parte de tres funcionarios de Embajada de Estados Unidos en México.	1
Francia	• Materia económica.	• Visita de trabajo por parte de cinco funcionarios de la Agencia Francesa de Desarrollo de la Embajada de Francia en México.	1
Federación Rusa	• Revisión de cifras de comercio exterior.	• Visita de trabajo por parte de un funcionario de la Embajada de la Federación Rusa en México.	1
Guatemala	• Uso del tiempo y trabajo de campo en encuestas de violencia contra las mujeres. Módulo de Condiciones Socioeconómicas, Censo de Población y Vivienda.	• Pasantía por parte de un funcionario del Instituto Nacional de Estadística.	1
Haití	• Conformación de un Indicador Global de la Actividad Económica.	• Pasantía por parte de seis funcionarios del Instituto Haitiano de Estadística e Informática.	2
Jamaica	• Cartografía.	• Pasantía por parte de tres funcionarios de la Agencia Nacional de Tierra.	1

Cuadro 3.2

Cooperación Internacional Bilateral del INEGI en 2013

País	Materia de cooperación	Modalidad	Acciones
Paraguay	• Revisión de pares para realizar un diagnóstico del Censo de Población y Vivienda de Paraguay.	• Asesoría por parte de un funcionario del INEGI a la Dirección General de Estadística, Encuestas y Censos.	1
Perú	• Sistema de Indicadores para la implementación del Código de Buenas Prácticas Estadísticas; información estadística acerca de las localidades con el nombre de "Bolívar".	• Intercambio de Experiencias con el Instituto Nacional de Estadística e Informática.	2
	• Desarrollo de cartografía y Sistemas de Información Geográfica; Diseño y automatización del marco de muestreo y estratificación del marco de empresas y establecimientos.	• Asesoría por parte de cuatro funcionarios del INEGI al Instituto Nacional de Estadística e Informática.	2
Reino Unido	• Encuesta sobre salarios.	• Intercambio de Experiencias con la Oficina Nacional de Estadística.	1
República Dominicana	• Operativos de Campo de Encuestas en Hogares	• Asesoría por parte de 3 funcionarios del INEGI al Banco Central.	1
	• Registros Administrativos.	• Videoconferencia para intercambiar experiencias con la Oficina Nacional de Estadística.	1
Sudáfrica	• Propuesta de colaboración por parte del INEGI para desarrollar con instituciones en Sudáfrica y países vecinos.	• Intercambio de información con el Gobierno de Sudáfrica.	1
Uruguay	• Encuesta Nacional de Prevalencia de Violencia Basada en Género y Generaciones.	• Asesoría por parte de un funcionario de la Dirección General de Estadísticas de Gobierno, Seguridad Pública y Justicia.	1
	• Encuesta de prevalencia en violencia basada en género y generaciones.	• Videoconferencia para intercambiar experiencias con el Instituto Nacional de Estadística.	1
Venezuela	• Data Warehouse.	• Pasantía por parte de dos funcionarios del Instituto Nacional de Estadística.	1

3.2.2 Cooperación internacional multilateral

El INEGI fortaleció su presencia en foros internacionales como miembro de nueve organismos internacionales y de la Asociación Mexicana de Estadística, compartiendo experiencias en el desarrollo de metodologías y estándares internacionales en el ámbito estadístico y geográfico.

Se coordinaron las respuestas de 113 solicitudes de información formuladas por organismos internacionales en materia estadística y geográfica. En el cuadro 3.3 se sintetiza la cooperación internacional de carácter multilateral que desarrolló el INEGI en 2013.

Cuadro 3.3
Cooperación Internacional Multilateral del INEGI en 2013

Organismo	Temática
Banco Mundial	• Comentarios al borrador de la minuta de la 8ª reunión del Consejo Ejecutivo del Programa de Comparación Internacional.
Comisión Económica para América Latina y el Caribe (CEPAL)	• Dos cuestionarios sobre TIC solicitados por el Grupo de Trabajo sobre medición de las TIC de la CEA-CEPAL. • Cuestionario sobre las actividades del Grupo de Trabajo sobre Clasificaciones Internacionales. • Comentarios a la propuesta de contenidos del seminario *Desarrollo de las estadísticas económicas basadas en el marco del Sistema de Cuentas Nacionales 2008* que se realizó durante la VII Reunión de la CEA-CEPAL en noviembre 2013. • Cuestionario sobre la evaluación de las fortalezas y debilidades de los países en el marco de la estrategia global para el fortalecimiento de las estadísticas agrícolas y rurales de la Organización de las Naciones Unidas para la Alimentación y la Agricultura (FAO). • Cuestionario sobre indicadores de la cumbre mundial de la Sociedad de la Información. • Comentarios al borrador del documento *Consenso de Santo Domingo*. • Gasto en salud.
CONABIO	• Encuesta sobre la evaluación de la implementación de metas en México del Convenio sobre la Diversidad Biológica.
Consejo Nacional de Población (México)	• Cuestionario de *la Encuesta sobre Flujos de Recursos Nacionales* en Programas de Población 2012.
Conferencia de las Naciones Unidas sobre Comercio y Desarrollo (UNCTAD)	• Cuestionario sobre el uso de las tecnologías de información y comunicación por parte de las empresas y sobre el sector productivo de las Tecnologías de Información y comunicación. • Comentarios al borrador de informe *Inventario y Evaluación sobre la Medición de las TIC y de Género*.
Comité Permanente para la Infraestructura de Datos Geoespaciales para las Américas (CRIDEA)	• Cuestionario para evaluar el estado del arte de las infraestructuras de datos geoespaciales.
Comisión Económica para Europa de las Naciones Unidas (UNECE)	• Comentarios al Informe del Grupo de tareas sobre desarrollo sustentable. • Comentarios a los aspectos de la gobernanza en el High-Level Group de UNECE. • Comentarios a la Estrategia de desarrollo de la Arquitectura de Negocios en las Estadísticas. • Comentarios al documento: *What does big data mean for official statistics?* • Comentarios a los siguientes documentos en el marco de las consultas para la preparación de la Sesión Plenaria de la Conferencia de Estadísticos Europeos 2013: 1) "A Stock-Taking Report on Measuring Human; 2) Directrices para armonizar las encuestas de uso del tiempo; 3) *Outcome of review of ageing stats*; 4) Evaluación a fondo de la banca, los seguros y las estadísticas de las finanzas; 5) consulta 6/7 *Outline of seminar on poverty*. • Comentarios a los términos de referencia del Comité Ejecutivo y de los Comités de Modernización del Grupo de Alto Nivel. • Encuesta *In-depth review of leading, composite and sentiment indicators and oficial statistics.* • INEGI y UNECE organizan el Seminario de Migración, en el marco de la Conferencia de Estadísticos Europeos a celebrarse en abril de 2014.
Oficina Estádistica de la Comisión Europea	• Cuestionario sobre prácticas nacionales en la estimación de vida útil, depreciación y las

Cuadro 3.3 Cooperación Internacional Multilateral del INEGI en 2013	
Organismo	**Temática**
(EUROSTAT)	reservas netas de viviendas y otros edificios y estructuras.
Fondo de las Naciones Unidas para la Infancia (UNICEF)	• Comentarios sobre la actualización de las estimaciones de la mortalidad infantil.
Organización de las Naciones Unidas (ONU)	• Aclaraciones al *Industrial Commodity Statistics questionnaire*. • Formulario mensual del *Monthly Bulletin of Statistics* • Cuestionario sobre Índices de la producción industrial, tercer y cuarto trimestre del 2012. • Cuestionario Clasificación del Consumo Individual de Finalidades. • Cuestionario estadísticas vitales para el *Demographic Yearbook*. • Comentarios al *SEEA-Energy*. • Envío de notas para apoyar el Marco para el Desarrollo de Estadísticas de Medio Ambiente (*Framework for the Development of Environment Statistics)* y el informe sobre el ejercicio piloto del FDES en México. • Aclaraciones al MBS sobre vehículos de pasajeros. • Envío de cuatro estudios de caso sobre el uso de información geoespacial en México. • Cuestionario sobre Clasificaciones Internacionales. • Cuestionario Estado de la administración de los sistemas nacionales de información geoespacial. • Cuestionario Evaluación a los participantes en el 44 periodo de sesiones de la Comisión de Estadística de las Naciones Unidas. • Cuestionario Índice de producción industrial para 2012 y primer trimestre del 2013. • Cuestionario Mantenimiento y la utilización de directorios de empresas. • Aclaraciones al Cuestionarios sobre productos industriales. • Comentarios al *Handbook Financial Production, Flows and Stocks in the System of National Accounts*. • Cuestionario sobre Índices de la producción industrial. • Cuestionario sobre Uso de *Big Data*. • Envío de información actualizada sobre datos de producción de electricidad para México en el periodo 2009 a julio 2013. • Cuestionario sobre *Métodos de Trabajo de la Comisión de Estadística de las Naciones Unidas.* • Cuestionario *Producción Industrial Base 2008 para la serie mensual de 1995-2013*. • Comentarios sobre los términos de referencia: *Trends in Institutional Arrangements*.
Organización de las Naciones Unidas para la Alimentación y la Agricultura (FAO)	• Cuestionario *sobre Maquinaria Agrícola y Equipos*. • Cuestionario sobre la encuesta mundial de la *Agricultura Nacional y las Clasificaciones de Productos Alimenticios*. • Comentarios al *Plan de Acción Regional para Asia-Pacífico* de la Estrategia Mundial para el mejoramiento de las estadísticas agrícolas. • Comentarios al reporte de avances en la implementación del plan de investigación de la estrategia global para la mejora de las estadísticas agrícolas y rurales. • Comentarios a la minuta de la sexta reunión del Comité Ejecutivo para la implementación de la Estrategia Global de las Estadísticas Agropecuarias.

Cuadro 3.3
Cooperación Internacional Multilateral del INEGI en 2013

Organismo	Temática
	• Cuestionario sobre comunicación para la elaboración del plan de comunicación de la estrategia global para la mejora de las estadísticas agrícolas y rurales. • Cuestionario sobre *Producción de Cultivos, Ganado y Utilización 2013*. • Respuesta a preguntas planteadas por la Coordinadora Regional de Género de la FAO para América Latina y el Caribe en el marco del proyecto de mejoramiento del enfoque de género en las estadísticas agropecuarias. • Cuestionario sobre *Uso de Tierras y Regadío*. • Cuestionarios sobre *Fertilizantes*.
Organización de las Naciones Unidas para la Educación, la Ciencia y la Cultura (UNESCO)	• Cuestionario sobre metadatos para el estudio sobre estadísticas de fuerza laboral en cultura. • Cuestionario sobre *Estadísticas de Alfabetismo*. • Cuestionario sobre *Logro Educativo*.
Organización para la Cooperación y el Desarrollo Económicos (OCDE)	• Comentarios a los cambios en la composición del Buró del Grupo de Trabajo sobre Cuentas Nacionales. • Comentarios al PWB sobre Green Growth. • Comentarios al borrador de la recomendación sobre la igualdad de género en la educación, el empleo y el emprendimiento. • Comentarios a la Estrategia global de relaciones del Comité de Estadística. • Documento sobre la experiencia del INEGI en el *SCINCE* en preparación del Foro Mundial de Desarrollo. • Cuestionario sobre la *Fuerza laboral 2013* con la información disponible en el INEGI. • Cuestionario complementario y aclaraciones al cuestionario sobre datos regionales. • Cuestionarios sobre el uso de las TIC en hogares y establecimientos. • Encuesta sobre ejemplos de uso de *Big Data*. • Encuesta en línea de *ASTRIUM Services*, *GEO-Information*. • Comentarios a los materiales del Foro México 2013: *Políticas Públicas para un Desarrollo Incluyente* y a dos capítulos de la publicación *How's Life?, Gender Gaps in Well Being y Employment Quality.* • Datos sobre la población de México por AGEB para los censos 2000 y 2010. • Aclaraciones sobre las diferencias entre dos indicadores para medir la población sin educación secundaria generados por COESPO-Puebla y por la OCDE. • Comentarios al Capítulo 1 y 5 sobre la publicación *How's Life* y al borrador del capítulo 2 *Well-being and the Crisis* de la nueva edición de dicha publicación. • Comentarios al Informe para la medición de proyecto de *Capital Social: Cuatro interpretaciones de capital social: agenda para la medición*. • Comentarios al Mandato del Comité de Estadística de la OCDE y Estrategia Global de Relaciones de la OCDE. • Cuestionario sobre *Clasificación de la tierra y otros activos no financieros*. • Cuestionario sobre *Índices de precios de la propiedad residencial*. • Información referente al cambio de año base 2008 en las Cuentas Nacionales de México. • Cuestionario del proyecto *Employment dynamics* del *Working Party on Industry Analysis del Committee on Industry, Innovation and Entrepreneurship*.

Cuadro 3.3
Cooperación Internacional Multilateral del INEGI en 2013

Organismo	Temática
Organización Internacional del Trabajo (OIT)	• Cuestionario sobre *Estadísticas del trabajo 2011-2012*.
Organización Mundial del Turismo (OMT)	• Comentarios a los capítulos 2, 3, 4 y 6 de la guía de compilación de estadísticas de turismo.
Secretaría de Relaciones Exteriores	• Cuestionario sobre Justicia Civil de la OCDE. • Comentarios a los borradores de las *publicaciones Guidelines for Micro Statistics on Household Wealth y Framework for Statistics on the Distribution of Household Income, Consumption and Wealth*. • Comentarios al *Marco de Cooperación de las Naciones Unidas para el Desarrollo (UNDAF) 2014-2019*. • Información sobre el desembolso del INEGI en materia de cooperación internacional durante el 2012. • Información para la Memoria que México debe presentar sobre el convenio 169 sobre pueblos indígenas y tribales. • Cuestionario de la ONU sobre el proceso de cooperación entorno a la elaboración de políticas públicas que tienen que ver con internet. • Cuestionario de identificación de capacidades para la cooperación internacional en materia de derechos humanos. • Información para el *Informe del Desarrollo Humano 2014 del PNUD*. • Encuesta sobre las prioridades de mediano plazo para el bienio 2015-2016. • Respuesta a siete planteamientos de la Alto Comisionado para los Derechos Humanos (OACNUDH)sobre un estudio para el registro de nacimientos como parte de la efectividad del derecho de toda persona al reconocimiento de su personalidad jurídica. • Cuestionario para el Estudio sobre Tendencias Delictivas y Funcionamiento de los Sistemas de Justicia Penal 2013. • Comentarios al borrador del *Plan de Acción del Programa País 2014-2018* de UNICEF.
Unión Internacional de Telecomunicaciones (UIT)	• Cuestionario corto sobre acceso y uso de Tecnologías de Información y Comunicación en hogares y por individuos. • Cuestionario sobre *Acceso y Uso de Tecnologías de Información y Comunicación en Hogares y por Individuos*.

Se realizaron otras acciones de cooperación multilateral para el fortalecimiento de relaciones con los siguientes organismos internacionales. Con el Fondo Monetario Internacional se coordinó la visita al INEGI de una funcionaria del Departamento de Estadística en relación a la ejecución del *G-20 Data Gaps Initiative*; con el Instituto Interamericano de Estadística se dieron a conocer los proyectos actuales a la comunidad estadística de la región y se publicaron siete notas informativas en el boletín de dicho organismo. Con IIASA se fortaleció la cooperación con la finalidad de desarrollar proyectos en materia de modelos de simulación que contemplen los escenarios económicos, sociales, demográficos y ambientales. Asimismo, se recibió cooperación sobre sistemas en materia de población que permita visualizar los efectos que tienen los fenómenos demográficos (fecundidad, mortalidad y migración). Finalmente, con la Organización de las Naciones Unidas (ONU) se difundió a la comunidad internacional el código de ética y la Ley del SNIEG, mismas que se publicaron en la página de la Comisión de Estadística de la ONU.

3.2.3 Instrumentos jurídicos suscritos por el INEGI

Se negoció y coordinó la suscripción varios acuerdos interinstitucionales con organismos homólogos e internacionales para fortalecer sus relaciones de cooperación. El cuadro 3.4 reúne la información al respecto.

Cuadro 3.4
Instrumentos jurídicos internacionales suscritos por el INEGI en 2013

País	Documento
Belice	• Memorándum de Entendimiento para proporcionar el Sistema de Integración y Mantenimiento de los Objetivos de Desarrollo del Milenio al Instituto de Estadística.
España	• Memorando de Entendimiento en materia geográfica con el Instituto Geográfico Nacional. • Acuerdo de Cooperación en materia estadística con el Instituto Nacional de Estadística.
FAO	• Acuerdo de Proyecto UTF/MEX/109 Apoyo para el Diseño del Sistema de Información Agropecuaria firmado por el INEGI, FAO y Cancillería.
INMUJERES / ONUMUJERES	• Memorando de Entendimiento SRE-INMUJERES-ONUMUJERES-INEGI para la generación y análisis de las estadísticas de género, así como para su utilización en políticas públicas orientadas al logro de la igualdad sustantiva entre mujeres y hombres.
Nicaragua	• Memorándum de Entendimiento para proporcionar el Sistema de Integración y Mantenimiento de los Objetivos de Desarrollo del Milenio al Instituto Nacional de Información de Desarrollo.

3.2.4 Capacitación internacional

Se coordinó y supervisó la participación de 221 funcionarios del Instituto en 196 misiones al extranjero los cuales conformaron el programa de viajes al extranjero 2013 del INEGI, permitiendo la actualización profesional de dichos funcionarios así como participar en foros bilaterales y multilaterales en la discusión y análisis de las recomendaciones en las materias sustantivas del Instituto.

El cuadro 3.5 reúne la información pertinente.

Cuadro 3.5
Misiones en el extranjero de funcionarios del INEGI en 2013

Área	Cooperación bilateral	Cooperación multilateral	Formación de capacidades	Total de misiones al extranjero	Número de funcionarios
Presidencia y Junta de Gobierno	3	21	1	25	31
Coordinación del SNIEG	–	4	2	6	6
Vinculación y Servicio Público de Información	2	10	7	19	19
Estadísticas Sociodemográficas	7	10	2	19	23
Estadísticas Económicas	9	37	8	54	64
Geografía y Medio Ambiente	2	22	6	30	33
Integración, Análisis e Investigación	2	14	1	17	17
Estadísticas de Gobierno, Seguridad	2	11	1	14	16

Pública y Justicia					
Administración	1	9	2	12	12
Total	28	138	30	196	221

En cuanto a la formación a distancia, se gestionó la participación de 22 funcionarios del INEGI. Además de lo anterior el INEGI participó en la XXIV Reunión de Embajadores y Cónsules 2013, se donaron 500 folletos *Conociendo México* al Consulado de México en Shanghái para su distribución a estudiantes de licenciatura del idioma español y se proporcionaron 80 mapas de la República Mexicana a escala 1:2 000 000 para su distribución entre los Consulados y Embajadas de México en el Exterior.

Se apoyó y coordinó la realización de las siguientes reuniones, talleres, seminarios y conferencias.

Reuniones

- Reunión del Comité Directivo Trilateral para el Sistema de Clasificación Industrial de América del Norte (SCIAN) y el Sistema de Clasificación de productos del América del Norte (SICPAN).
- Segunda Reunión del Grupo de Trabajo sobre Clasificaciones Internacionales.
- Reunión del Grupo de Trabajo de Estadísticas de Seguridad y Justicia Penal.

Talleres

- VIII Taller del Proyecto *Bienes Públicos Regionales. Marco Estadístico Regional para los Directorios de Empresas y Establecimientos*.
- Taller para la Medición del Gasto Público en Protección Ambiental, organizado conjuntamente con la CEPAL realizado en el INEGI en la Ciudad de México.

Encuentros y seminarios

- XIV Encuentro Internacional de Género.
- Seminario Estimación de Superficies de Cultivos con Muestreo de Áreas y Teledetección (Joint Research Centre de la Comisión Europea en Italia).
- Seminario Innovative Approaches to Turn Statistics into Knowledge (OCDE- INEGI).
- Encuentro Regional de Encuestas de Victimización (INEGI, UNODC y BID).

Conferencia

- Conferencia Internacional de Geografía y Medio Ambiente (CIGMA 2013).

3.2.5 Reconocimiento internacional al INEGI en la comunidad estadística y geográfica

En el 2013, el Presidente del INEGI fue elegido como Copresidente del *Comité de Expertos de Naciones Unidas sobre la Gestión de la Información Geoespacial* (UN-GGIM) el periodo 2014-2015, junto con la Directora General del *Ordnance Survey* del Reino Unido. De la misma forma, el Presidente del INEGI fue reelecto como miembro del Buró de la Conferencia de Estadísticos Europeos de la Comisión Económica de las Naciones Unidas para Europa, cuyo nombramiento finaliza en diciembre de 2015. Otro reconocimiento al trabajo del INEGI en la comunidad estadística internacional fue la renovación, para el 2014, de la participación del Presidente del INEGI como miembro, en calidad de Vicepresidente, *del Buró del Comité de Estadística y de Políticas Estadística de la OCDE*. Asimismo, se logró la elección para presidir

el recién creado *Global Geospatial Information Management* para las Américas de las Naciones Unidas a un Vicepresidente de la Junta de Gobierno del INEGI.

Durante 2013 se continuaron los trabajos *del Grupo de Amigos del Presidente de la Comisión Estadística de las Naciones Unidas*, grupo responsable de promover el seguimiento de los Principios Fundamentales de las Estadísticas Oficiales y de revisar y actualizar el lenguaje de su preámbulo. En julio de 2013 se logró la adopción de esta propuesta por parte del Consejo Económico y Social de las Naciones Unidas, por lo que será sometido ante la Asamblea General a finales del mes de enero de 2014. A solicitud oficial del INEGI, México, a través de la Cancillería mexicana, respaldó la adopción de esta iniciativa. De manera específica el INEGI integró la guía para la implementación del Principio número 8 sobre *Coordinación Nacional de la Actividad Estadística* y recibió retroalimentación de Italia, Estados Unidos y Alemania.

El INEGI, a través de su Presidente, preside los trabajos del Grupo de Amigos del Presidente para la *Coordinación de las Actividades Estadísticas* entre las *Agencias del Sistema de las Naciones Unidas*, cuyo objetivo es analizar los mecanismos para una eficiente coordinación de los programas estadísticos en el sistema de las Naciones Unidas. En este sentido en 2013, se integró el documento *Visión a largo plazo para una efectiva recolección, intercambio y difusión de estadística* (*Long-term vision for effective global data collection, data sharing and dissemination*), el cual se analizará en el 45 Periodo de Sesiones de la Comisión de Estadística en marzo del 2014.

3.3 Vinculación con Sectores Estratégicos

Durante 2013, se establecieron y mantuvieron canales de comunicación con organismos e instituciones de los sectores privado, público, académico, social y medios de comunicación, para promover la colaboración y el intercambio de información estadística y geográfica, logrando así mejores condiciones para la toma de decisiones que incidan en el desarrollo de sus actividades. De igual modo se coordinó el cumplimiento de acuerdos y convenios establecidos con las entidades empresariales.

Se establecieron compromisos de reciprocidad para la colaboración y el intercambio de información de interés de los sectores estratégicos y el INEGI, además de que se asesoró a dichos sectores en la utilización de las herramientas y medios proporcionados por el Instituto para el aprovechamiento y explotación de la información estadística y geográfica.

3.3.1 INEGI a la Mano

En la búsqueda de responder a las necesidades y requerimientos de información de los usuarios se trabajó en la consolidación del programa *INEGI a la Mano*. Dicho programa tiene como objetivos el contribuir al posicionamiento, dentro de los usuarios estratégicos, del Instituto como la fuente más confiable y oportuna de información estadística y geográfica. El programa proporciona una herramienta de trabajo que facilita el acceso y uso de la información estadística y geográfica además de que ofrece un sistema de capacitación modular permanente operado directamente por el área de capacitación del Instituto. El programa permite, además, obtener una valiosa retroalimentación de parte de los usuarios estratégicos para conocer y atender mejor sus necesidades y requerimientos de información. El cuadro 3.6 incluye la información sobre los cursos de capacitación dados en 2013 a usuarios estratégicos.

Cuadro 3.6
Cursos de capacitación *INEGI a la Mano* a usuarios estratégicos en 2013

Tema	Usuarios atendidos
Productos de información estadística y geográfica a través del Sitio del INEGI en Internet	2 533
Mapa Digital de México	854
Sistema de Clasificación Industrial de América del Norte 2007	244
DENUE	1 038
DATA WAREHOUSE	45

Finalmente hay que añadir que durante 2013 se realizó la promoción, seguimiento y atención a 96 *Convenios de Colaboración* con distintos organismos del sector privado, sector público, social, académico y a los medios de comunicación a nivel nacional, del total del convenio 85 fueron firmados en el año adhiriéndose 60 empresas u organizaciones asociadas por medio de Cartas de Adhesión.

3.4 Vinculación con los Poderes Legislativo y Judicial

Durante el ejercicio 2013, se monitorearon las sesiones ordinarias y extraordinarias correspondientes a la LXII Legislatura: 77 de la H. Cámara de Diputados, 61 del Senado de la República y 30 de la Comisión Permanente del H. Congreso de la Unión.

En el marco de los convenios de colaboración establecidos con el Poder Legislativo Federal, se atendieron siete solicitudes de la Unidad de Servicios de Información Estadística y Geográfica (USIEG) de la H. Cámara de Diputados, 34 solicitudes de Diputados Federales y 19 de Senadores de la República. También se emitió la opinión institucional respecto a 29 modificaciones legales a iniciativas y puntos de acuerdo propuestos por diversos legisladores, a través de la Unidad de Enlace Legislativo de la Secretaría de Gobernación y de las Mesas Directivas de los Congresos Locales.

Se realizaron diversas presentaciones en el marco del Programa *INEGI a la Mano* a varias comisiones del Senado y de la H. Cámara de Diputados así como a los centros de estudio de esta Cámara y a los asesores de las Comisiones Ordinarias de ambas Cámaras. El cuadro 3.7 muestra la información correspondiente:

Cuadro 3.7
Presentación del programa *INEGI a la Mano*
al Senado de la República y a la H. Cámara de Diputados en 2013

Fecha	Comisiones del Senado de la República	Asistentes
	Total	**112**
11/2/2013	Población y Desarrollo /Asuntos Migratorios	10
4/3/2013	Educación / Ciencia y Tecnología / Cultura	17
12/4/2013	Pesca	8
15/4/2013	Turismo	9
14/5/2013	Comunicaciones y Transportes	3
27/5/2013	Medio ambiente y Recursos Naturales	14
12/6/2013	Desarrollo Social / Marina	6
28/6/2013	Fomento Económico	8
18/10/2013	Justicia	9
31/10/2013	Vivienda	13
22/11/2013	Asuntos Indígenas	15
Fecha	**Comisiones de la H. Cámara de Diputados**	**Asistentes**
	Total	**248**
31/01/2013	Centro de Estudios de las Finanzas Públicas	22
22/02/2013	Comisión de Atención a Grupos Vulnerables	9
22/02/2013	Comisión de Derechos de la Niñez	5
25/02/2013	Comisión de Desarrollo Social	26
01/03/2013	Comisión de Energía	15
15/03/2013	Comisión de Turismo	7
15/03/2013	Centro de Estudios para el Desarrollo Rural Sustentable y la Soberanía Alimentaria	23

05/04/2013	Comisión de Justicia	12
05/04/2013	Comisión de Vivienda	14
21/06/2013	Comisión de Trabajo y Previsión Social	21
09/07/2013	Centro de Estudios Sociales y de Opinión Pública	26
10/07/2013	Comisión de Medio Ambiente	20
22/07/2013	Comisión de Pesca	6
31/07/2013	Comisión de Igualdad de Género	13
15/08/2013	Comisión de Juventud	29

Asimismo, se coordinó la impartición de los cursos y talleres que se detallan en el cuadro 3.8.

Cuadro 3.8
Cursos y talleres de capacitación realizados por el INEGI en el Senado de la República y la H. Cámara de Diputados en 2013

Fecha	Cursos en el Senado de la República	Asistentes
	Total participantes Cámara de Senadores	**180**
11/07/2013 y 12/07/2013	Curso-Taller *Acceso a los productos de información estadística y geográfica del INEGI*	171
27/08/2013	Curso *Productos de información estadística y geográfica a través del sitio del INEGI en Internet.* A funcionario del PRD.	9
Fecha	**Cursos en el Senado de la República**	**Asistentes**
	Total participantes Cámara de Diputados	**135**
25/04/2013	Grupo Parlamentario del PAN /Estadísticas Censales a Escalas Geoelectorales	86
6 y 7/05/2013	Comisión de Desarrollo Social / Productos de información estadística y geográfica a través del Sitio del INEGI en Internet.	13
08/05/2013	Comisión de Desarrollo Social / DENUE (Directorio Estadístico Nacional de Unidades Económicas).	13
06/06/2013	Centro de Estudios para el Desarrollo Rural Sustentable y la Soberanía Alimentaria / Productos de información estadística y geográfica a través del Sitio del INEGI en Internet	23

Como parte de las actividades del Presidente del INEGI, se llevaron a cabo gestiones en el H. Congreso de la Unión. Se destacan las siguientes:

Senado de la República.

- El 6 de febrero se llevó a cabo una reunión de trabajo con el Grupo Parlamentario del Partido Revolucionario Institucional, respecto de la Iniciativa con proyecto de decreto por el que se adiciona una fracción XXIX-R al artículo 73 de la Constitución Política de los Estados Unidos Mexicanos, para armonizar y homologar los registros públicos inmobiliarios y de personas morales, así como los catastros.

H. Cámara de Diputados.

- El 13 de marzo se llevó a cabo una reunión con el Presidente de la Comisión de Energía, se trataron los temas de proyectos del INEGI para el 2014 que se considerarían para el Presupuesto 2014 y respecto a la reforma energética.

- El 6 de mayo se llevó a cabo una reunión con el Director General del Centro de Estudios de las Finanzas Públicas (CEFP) de la H. Cámara de Diputados y funcionarios de su equipo de trabajo para

fortalecer la colaboración entre ambos organismos y se estableció el compromiso de impartir capacitación por parte del INEGI.

- El 10 de mayo del 2013 se llevó a cabo una reunión de trabajo del Presidente del INEGI con el Director General del Centro de Estudios para el Desarrollo Rural Sustentable y la Soberanía Alimentaria (CEDRSSA) con el fin de fortalecer la colaboración entre ambos organismos y se estableció el compromiso de impartir capacitación por parte del INEGI.

- El 16 de octubre se llevó a cabo una reunión de trabajo con el Grupo Parlamentario del Partido Acción Nacional como parte de las actividades para fundamentar el presupuesto del INEGI de 2014.

- El 29 de octubre se realizaron tres reuniones de trabajo con diputados representantes del Partido Acción Nacional y del Partido Revolucionario Institucional para exponerles los proyectos del INEGI para el 2014 y fundamentar el presupuesto requerido por el INEGI para dicho ejercicio.

- Se instaló el tablero de indicadores denominado *Conociendo México* en las curules de los 500 Diputados y los escaños de los 128 Senadores de la República, mediante el cual los legisladores pueden acceder a 8 grandes temas y 75 indicadores con información del INEGI en apoyo de su trabajo legislativo.

Producción y Difusión de Información Estadística y Geográfica

4. Estadísticas Sociodemográficas

Durante 2013, las actividades relacionadas a la generación de información estadística sociodemográfica se realizaron conforme al *Programa Anual de Trabajo 2013* mediante los siguientes procesos: el de *Censo General de Población y Vivienda*, el *de Encuestas Sociodemográficas y Registros Administrativos*, el de *Infraestructura Estadística*.

4.1 Censo de Población y Vivienda

4.1.1 Censo de Escuelas, Alumnos y Maestros de Educación Básica y Especial

Atendiendo al mandato que acompañó a la reforma constitucional en materia educativa, el Instituto Nacional de Estadística y Geografía (INEGI), en coordinación con la Secretaría de Educación Pública (SEP), desarrolló los trabajos de diseño, planeación y ejecución del *Censo de Escuelas Maestros y Alumnos de Educación Básica y Especial* (CEMABE).

El CEMABE proporciona información sobre la infraestructura, servicios y condiciones físicas de los inmuebles educativos; uso de espacios, equipamiento y mobiliario disponible en los centros de trabajo; perfil educativo del personal, necesidades de capacitación, funciones, antigüedad en el sistema educativo y otras características útiles para la planeación educativa. De los alumnos se obtienen los datos demográficos básicos, la condición de habla indígena y el tipo de lengua hablada; asimismo se identifican necesidades especiales relacionadas con la discapacidad, las becas y apoyos, entre otras características.

De enero a julio de 2013, junto con funcionarios de la SEP, se definió el contenido conceptual del Censo y se diseñaron los cuestionarios con los que habría de captarse la información. Para probar los cuestionarios, así como para capacitar al personal, diseñar estrategias operativas y los sistemas informáticos de captura, procesamiento, resguardo, transferencia y seguridad de la información, se realizaron cuatro ejercicios de campo entre enero y mayo de 2013. En este lapso también se conformaron comités estatales de colaboración para las tareas de planeación y seguimiento del Censo. En ellos participaron las autoridades educativas de las entidades federativas, representantes federales de la SEP y del INEGI en los estados. Estos comités funcionaron en sesión permanente durante el levantamiento de la información con la finalidad de resolver los asuntos que pudiesen afectar el desarrollo del Censo. De manera paralela se constituyó un comité nacional, integrado por las autoridades de la SEP y el INEGI, para dar seguimiento al desarrollo general del proyecto.

El CEMABE es un evento censal de extraordinaria relevancia y magnitud. Implicó visitar 61 989 localidades, distribuidas en los 2 457 municipios del país. Para llevarlo a cabo se adquirieron 17 667 equipos móviles, y 17 173 uniformes, además se utilizaron 1 300 vehículos, y se reprodujeron y distribuyeron 29.3 millones de cuestionarios y trípticos informativos para padres de familia, 2.2 millones de cuestionarios y trípticos para el personal operativo, 293 mil etiquetas de censado para instalar en los centros de trabajo y 270 mil carteles informativos que se colocaron a la entrada de los centros de trabajo. Las tareas de levantamiento de información, supervisión y seguimiento fueron operados por 17 281 personas debidamente capacitadas y de las cuales 13 561 fueron enumeradores dedicados exclusivamente a visitar y captar información de los centros de trabajo.

El levantamiento de la información se realizó del 26 de septiembre al 29 de noviembre de 2013. Específicamente para siete entidades, se prorrogó al 13 de diciembre debido, en unos casos, a las condiciones climáticas poco favorables y, en otros, a condiciones políticas también poco favorables.

Se visitaron 99% de los centros de trabajo planeados y se logró censar a 236 711 (90.5% del total). En 24 943 centros (9.5% del total) no fue posible obtener información debido a la negativa a proporcionarla de parte del personal magisterial en ciertas zonas de los estados de Chiapas, Oaxaca y Michoacán de Ocampo.

Del total de centros de trabajo censados, 207 721 (88%) fueron escuelas de educación básica y especial y 28 990 (12%) centros de trabajo de apoyo a la labor educativa, como oficinas administrativas, de supervisión, centros de maestros, bibliotecas, albergues, entre otros. En cuanto al personal se censaron 1 987 511 personas, 92.7% en relación a lo planeado y se levantó información a 23 667 973 alumnos, 92.1% de acuerdo a las cifras planeadas.

El procesamiento final de los resultados se realizará de enero a marzo de 2014, con el compromiso de entregar los resultados definitivos a la SEP al término del primer trimestre del mismo año.

4.1.2 Conteo de Población y Vivienda 2015

Como parte de los preparativos del levantamiento del *Conteo de Población y Vivienda 2015,* se realizó la *Primera Prueba Temática y de Estrategia de Levantamiento* con la finalidad de evaluar la funcionalidad de los cuestionarios, los procedimientos operativos y el uso de dispositivos móviles para la captación de información y el seguimiento operativo.

Los instrumentos de captación fueron aplicados de manera electrónica y fueron los siguientes: Características del Entorno Urbano, Registro de Inmuebles, Edificaciones y Viviendas; Características de los Edificios Habitados; Condiciones de las Viviendas Particulares no Habitadas; así como los cuestionarios Básico y Ampliado, que registran las características de la población y sus viviendas. La versión básica consistió en 40 preguntas y la versión ampliada de 83. La capacitación a los enumeradores se realizó del 23 de julio al 3 de agosto, y el levantamiento del 6 al 17 de agosto.

Así, se captó información de y en 18 832 inmuebles en áreas seleccionadas de los siguientes municipios: Hopelchén, Campeche; Delegación Miguel Hidalgo, Distrito Federal; Cuajinicuilapa, Guerrero, y San Luis Río Colorado, Sonora. Posteriormente, del 10 al 20 septiembre, se realizó la segunda etapa de la prueba, que consistió en el levantamiento de la Posenumeración. Pare ello se visitaron 2 976 inmuebles de los levantados por el operativo de enumeración, aplicando una serie de preguntas clave con el fin de cotejar y determinar el grado de calidad de la información recabada en el operativo previo. De esta primera prueba en su totalidad se integró un informe que da cuenta de los resultados.

En diciembre, los días 4, 5 y 6, se realizó una segunda prueba temática en 203 viviendas del municipio de Calvillo, Aguascalientes, con la finalidad exclusiva de evaluar el funcionamiento de algunas variables.

4.1.3 Inventario Nacional de Viviendas

En marzo se publicó la versión 3 del *Inventario Nacional de Viviendas* (INV), la cual, además de contener el compendio de datos sobre vivienda, población y entorno urbano referidos al año 2010, presenta la actualización de viviendas y las características del entorno urbano de las manzanas incorporadas en la actualización que se realizó en 2012 con base en la información proporcionada por el *Registro Único de Vivienda* (RUV). Esta versión fue acompañada de una síntesis metodológica con la intención de ofrecer al usuario herramientas que le permitan una mejor comprensión de la información publicada. En este sentido destaca la mayor funcionalidad que tiene ahora la consulta de datos para un polígono seleccionado o un buffer construido a partir de un punto.

Por otra parte, en un esfuerzo de integración del INV y del DENUE, en febrero de 2013 se concluyó la primera fase con la publicación del vínculo entre los dos sistemas, el cual permite consultar alternadamente la información de estas fuentes de datos respecto de la misma área geográfica.

Con la intención de actualizar el INV a partir de otras fuentes de datos, se realizó un diagnóstico del registro administrativo de la Comisión Federal de Electricidad (CFE) y se trabajó en el sistema de estandarización de los domicilios. Con ello se buscó lograr el vínculo con las bases de datos del INV. Por otra parte, en diciembre se incorporaron dos nuevas funcionalidades al INV: conexión a la descarga de microdatos y reporte de características de población, vivienda y entorno urbanos para una manzana elegida; estas mejoras aún están en fase de prueba. Se realizó además la documentación de la información correspondiente a los aspectos metodológicos y operativos del INV, bajo la iniciativa de documentación del *Data Documentation Initiative* (DDI).

4.1.4 Censo de Población y Vivienda 2010

En el año se preparó la publicación en el sitio en Internet del INEGI de los perfiles sociodemográficos de niños, jóvenes, adultos y Estados. Se orientó y capacitó al personal de las Coordinaciones Estatales para su elaboración.

Como parte del mantenimiento de la información censal, se actualizaron los tabulados en formato Excel de los censos de 1990 y 2000 y del Conteo 1995 para su publicación en Internet, con la finalidad de facilitar a los usuarios la consulta de la información.

Por otra parte, se diseñó la estrategia, se construyeron los indicadores base y se participó en el desarrollo de un sistema informático para la valoración de los componentes demográficos del *Modelo de la Dinámica Demográfica de México*. También se avanzó en el desarrollo del *Sistema de Información Sociodemográfica* en la Recuperación de Datos para Áreas Pequeñas por Microprocesador (REDATAM).

Durante el año se atendieron 192 requerimientos especiales de información provenientes del sector público, privado y social, requerimientos que representan 8 159 indicadores de población y vivienda procesados a distintos niveles de desagregación geográfica, además de que se resolvieron nueve solicitudes provenientes del Laboratorio de Microdatos.

4.2 Encuestas Sociodemográficas y Registros Administrativos

Durante el 2013, tuvo el lugar la planeación, diseño y ejecución de diversas encuestas nacionales y de aprovechamiento y explotación de registros administrativos.

4.2.1 Encuestas nacionales

- Encuesta Nacional de Ocupación y Empleo (ENOE y sus módulos)

En relación con las encuestas sobre ocupación y empleo, se realizó el seguimiento al operativo de la ENOE a lo largo del año, así como a los módulos que acompañaron a esta encuesta con actividades de supervisión. También se entregaron, en tiempo y forma, los indicadores mensuales (doce entregas) y trimestrales (cuatro entregas) de la ENOE tanto para su difusión en las fechas legalmente establecidas en el calendario de difusión de indicadores de coyuntura del INEGI y en el de *Información de Interés Nacional* como para la preparación de los respectivos boletines de prensa y medios de comunicación.

Además, con periodicidad trimestral, se generó una base de datos y siete productos con los resultados de la encuesta, los cuales se publicaron en el sitio del Instituto en Internet. Se realizaron también las actividades de reprocesamiento de las bases de datos y los productos de la encuesta del primer trimestre de 2010 al primero de 2013, con factores de expansión ajustados a las proyecciones demográficas del Consejo Nacional de Población (CONAPO).

En el primer semestre del año se concluyó el procesamiento de la *Encuesta Nacional de Micronegocios* (ENAMIN) 2012, cuya base de datos y resultados fueron entregados a la Secretaría del Trabajo Previsión Social (STyPS) y puestos a disposición del público en julio de 2013. También, en agosto se concluyó y entregó la base de datos de explotación del *Módulo sobre Disponibilidad y Uso de Tecnologías de la Información en los Hogares* (MODUTIH 2013); y, en el mes de noviembre, se concluyó y entregó al Instituto Mexicano del Seguro Social (IMSS) la base de datos de la *Encuesta Nacional de Empleo y Seguridad Social* (ENESS 2013).

Mención especial merece la elaboración, a lo largo del año, de un libro conmemorativo por los 40 años de las encuestas de fuerza laboral en México.

- Encuestas sobre Ingresos y Gastos de los Hogares (ENIGH, MCS, ENGASTO y Monitoreo 2013)

En lo que se refiere a las encuestas sobre ingresos y gastos de los hogares, durante el primer semestre del año se concluyeron las actividades de procesamiento (validación central y codificación automatizada), integración de la base de datos de explotación y la generación de los resultados de la *Encuesta Nacional de Ingresos y Gastos de los Hogares* (ENIGH 2012) y del *Módulo de Condiciones Socioeconómicas* (MCS, 2012), mismos que fueron publicados el 16 de julio de 2013, junto con las bases de datos y productos del año 2006 y subsiguientes, mismos que se ajustaron a las proyecciones demográficas oficiales del CONAPO.

De manera complementaria, a lo largo del año se dio seguimiento a las tareas relacionadas con el operativo de la ENGASTO 2013 a escala nacional, acompañando con actividades de supervisión a diversas oficinas operativas del INEGI; también se recibieron archivos con información estatal, a la que se aplicaron criterios de validación central.

Además, se concluyó el procesamiento de la *Encuesta Nacional de Gastos de los Hogares* (ENGASTO 2012), la integración de su base de datos de explotación y la generación de sus resultados, mismos que se dieron a conocer al público el 29 de octubre en el sitio del INEGI en Internet.

Durante la segunda mitad del año se avanzó en las actividades de planeación central y operativa, así como en la definición de los cuestionarios, para el levantamiento de la *Encuesta Nacional de Ingresos y Gastos de los Hogares* (ENIGH) 2014 y del *Módulo de Condiciones Socioeconómicas* (MCS) 2014. Finalmente, y a petición del Consejo Nacional de Evaluación de la Política de Desarrollo Social (CONEVAL), de septiembre a noviembre se levantó información del proyecto denominado *Monitoreo 2013 de Indicadores de Desarrollo Social en los 400 Municipios de la Cruzada Nacional contra el Hambre*, que consistió en la aplicación de los cuestionarios del MCS 2012 en una muestra de aproximadamente 11 000 viviendas, en los 400 municipios objeto de la Cruzada Nacional contra el Hambre.

- Encuestas de Percepción (ENCO y sus Módulos, ENCIG, y ENPECYT)

En cuanto a las encuestas de percepción, se dio seguimiento a lo largo del año al levantamiento de la *Encuesta Nacional sobre Confianza del Consumidor* (ENCO), se calculó mensualmente el *Índice de Confianza del Consumidor* (ICC) y el de *Percepción sobre la Seguridad Pública* (IPSP) para los meses de marzo y junio. Los resultados de estos cálculos, junto a sus indicadores asociados, se entregaron para su difusión en las fechas preestablecidas en calendario de difusión de información de coyuntura y para la preparación de los boletines de prensa respectivos. Adicional a ello se pusieron a disposición del público, doce bases de datos con los resultados mensuales de la ENCO y las bases de datos de la *Encuesta Continua sobre Percepción de la Seguridad Pública* (ECOSEP) para los meses de marzo y junio.

En el mes de junio se realizó el último levantamiento de la ECOSEP como módulo de la ENCO, y a partir del tercer trimestre del año se le sustituyó por tres módulos que se aplicaron de manera alternada durante el trimestre: el *Módulo sobre Bienestar Auto Reportado* (BIARE) en el primer mes, el *Módulo sobre Práctica Deportiva y Ejercicio Físico* (MOPRADEF) en el segundo y *la Encuesta Nacional de Seguridad Pública Urbana* (ENSU) en el tercer mes.

Para realizar lo anterior, desde el mes de febrero de 2013, varias Unidades Administrativas del Instituto actualizaron los sistemas de administración de la muestra, así como los de captura y validación de la información de la ENCO, definieron los cuestionarios e instructivos para cada uno de los módulos desarrollados, diseñaron sus sistemas de captura y validación y prepararon los materiales de apoyo necesarios. En la segunda mitad del mes de junio se inició la capacitación al personal operativo de la ENCO, a fin de arrancar en julio con el levantamiento del BIARE, seguir con el MOPRADEF en agosto y aplicar la ENSU en septiembre. Adicionalmente, en agosto se levantó la *Encuesta de Percepción Pública de la Ciencia y la Tecnología en México* (ENPECYT) y en noviembre y diciembre la *Encuesta Nacional de Calidad e Impacto Gubernamental* (ENCIG. De la ENPECYT se hizo entrega al Consejo Nacional de Ciencia y Tecnología (CONACYT) en los primeros días del mes de diciembre, de la base de datos preliminar para su revisión y sus posibles observaciones.

- Encuesta Nacional de Victimización y Percepción sobre Seguridad Pública (ENVIPE) 2013

Es un proyecto estadístico destinado a enriquecer la oferta de información de interés nacional vinculada al Subsistema Nacional de Información de Gobierno, Seguridad Pública e Impartición de Justicia. La encuesta se llevó a cabo del 4 de marzo al 26 de abril, con el propósito de obtener información sobre la prevalencia delictiva que afectó a los hogares durante 2012, los niveles de incidencia delictiva y cifra negra, así como la percepción sobre la seguridad pública, el desempeño y experiencias con las instituciones a cargo de su procuración y de la impartición de justicia. De esta manera, se proporciona información de alta calidad para enriquecer la ejecución de investigaciones y estudios relacionados tanto

con la victimización como con la seguridad pública, a la vez que se dota a los gobiernos de una herramienta útil para orientar sus políticas públicas en la materia, así como en la prevención del delito.

De una muestra nacional de 95 810 viviendas, se lograron 84.4% de entrevistas completas, 2% de entrevistas incompletas y 13.6% de entrevistas denegadas. Considerando las 85 118 viviendas visitadas, tenemos que en 25.8% de ellas se reportó victimización y 58.5% sin victimización. Se llevó a cabo, además, el desarrollo, soporte y ejecución del procesamiento de información desde la captación de datos hasta la entrega de la base de datos validada, codificada y con factores de expansión.

- Encuesta sobre el Derecho de Acceso a la Información Pública Gubernamental (EDAI).

En coordinación con el Instituto Federal de Acceso a la Información y Protección de Datos (IFAI), se realizó el levantamiento de ésta encuesta del 4 al 22 de noviembre de 2013. Su finalidad es identificar las carencias, percepciones, evaluaciones, intereses, inquietudes y posturas que representan obstáculos para la ampliación en el número y diversidad de usuarios del Derecho de Acceso a la Información en México; así como conocer cuáles son los temas de mayor interés para la ciudadanía.

La encuesta se centró en la demanda y características de la información que requieren los particulares y, especialmente, en las dificultades que les impiden acceder a la misma, dada la diversidad de la demanda de información. Así, la encuesta ofrecerá un panorama sobre la percepción que tiene la sociedad respecto de los servicios que ofrece el IFAI. Los resultados definitivos estarán disponibles durante el primer trimestre del 2014.

El tamaño de la muestra fue de 3 200 viviendas distribuidas en las 32 ciudades más importantes del país. Al término del operativo se visitó el 100% de las viviendas, se lograron entrevistas completas en 85.6% de los casos, entrevistas incompletas en 3.1% de los casos y 11.3% de entrevistas donde se denegó responder. En los gráficos 4.1 y 4.2 se muestran los niveles de entrevistas completas y entrevistas con no-respuesta por entidad federativa.

Para la ejecución de esta encuesta se desarrollaron los sistemas para la captación por medio de cuestionario electrónico, el sistema administrador de datos, a la vez que se capacitó e implantó el sistema en cada oficina estatal para el levantamiento y procesamiento de información estatal. Finalmente se integró la base de datos de captura nacional, se realizó la validación de integridad y primaria, y se hizo entrega de una base de datos preliminar al IFAI.

Gráfica 4.1
Encuesta sobre el Derecho de Acceso a la Información 2013
Grado de entrevistas completas por entidad federativa (%)

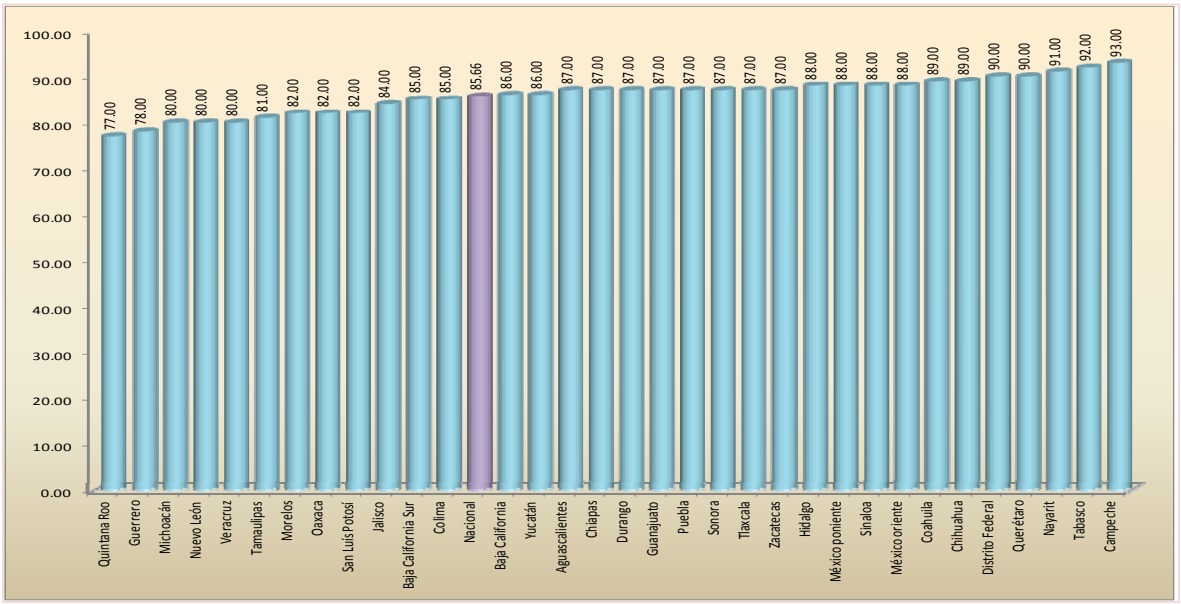

Gráfica 4.2
Encuesta sobre el Derecho de Acceso a la Información 2013
Grado de entrevistas con no respuesta por entidad federativa (%)

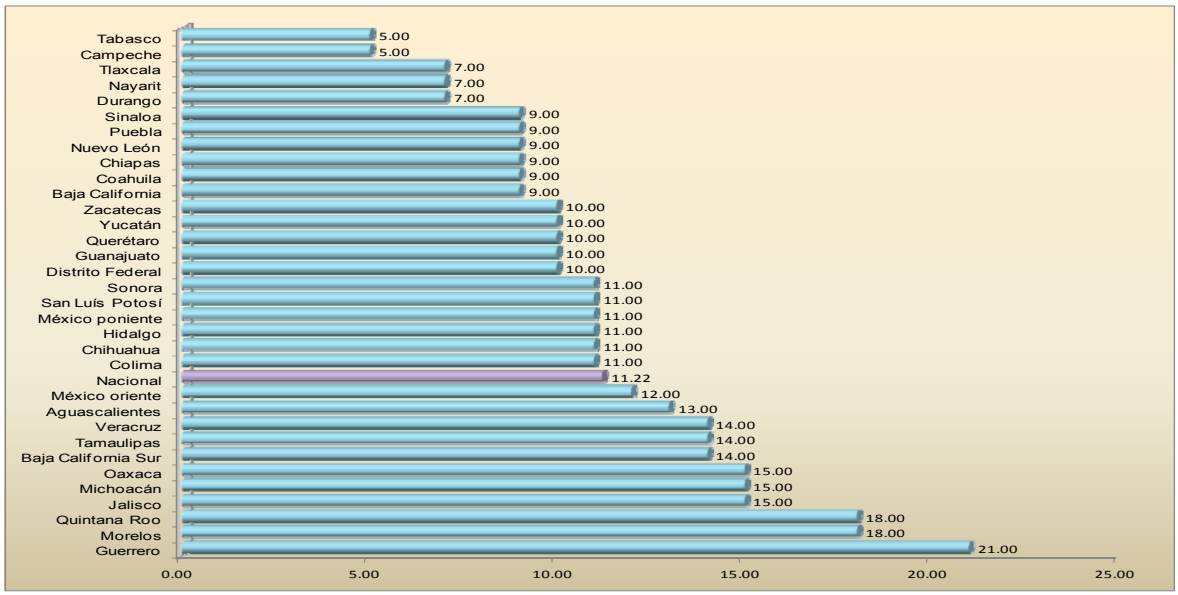

- Encuesta de Gasto de los Hogares Mexicanos en Viajes Nacionales 2013 (ENGAVIN).

Es un proyecto estadístico destinado a enriquecer la oferta de información de interés nacional vinculada al Subsistema Nacional de Información Económica y se desarrolló en colaboración con la Secretaría de Turismo la encuesta tiene el propósito de generar insumos para realizar un estudio sobre los recursos que los hogares destinan a viajes y actividades turísticas y en torno a la estructura del gasto de los turistas nacionales para tales fines. De esta manera, se contará con más y mejor información para el diseño y evaluación de las políticas públicas en la materia.

De manera más específica, mediante la información obtenida del levantamiento de la ENGAVIN es posible conocer, en función de un perfil sociodemográfico, el gasto turístico realizado por los hogares mexicanos; cuantificar el número y la frecuencia de los viajeros residentes en México (turistas y excursionistas), así como el principal motivo de viaje, la duración de su estancia, tipo de alojamiento utilizado y medio de transporte.

El tamaño de muestra fue de 9 000 viviendas, de las cuales en 85.9% se obtuvo entrevista completa, en 0.4% entrevistas incompletas y no-respuesta en 13% de los casos. Las no-respuestas derivan de una amplia variedad de razones que van de la negativa explícita de los informaste a proporcionar información al hecho de que la vivienda seleccionada está desocupada o bien a que ya no existe tal vivienda. El los gráficos 4.3 y 4.4 se muestran los niveles de entrevistas completas y entrevistas con no-respuesta por entidad federativa. El periodo de recolección de información fue del 8 al 29 de noviembre de 2013, y se tiene previsto ofrecer los resultados definitivos durante el primer bimestre del 2014. Junto con el levantamiento de la información se desarrollaron los sistemas para la captación por medio de cuestionario electrónico, el sistema administrador de datos, se capacitó e implantó el sistema en cada oficina estatal para el levantamiento y procesamiento de información, se integró la base de datos de captura nacional y se hizo entrega de una base de datos preliminar a la Secretaria de Turismo.

Gráfica 4.3
Encuesta de Gasto de los Hogares Mexicanos en Viajes Nacionales 2013
Grado de entrevistas completas por entidad federativa (%)

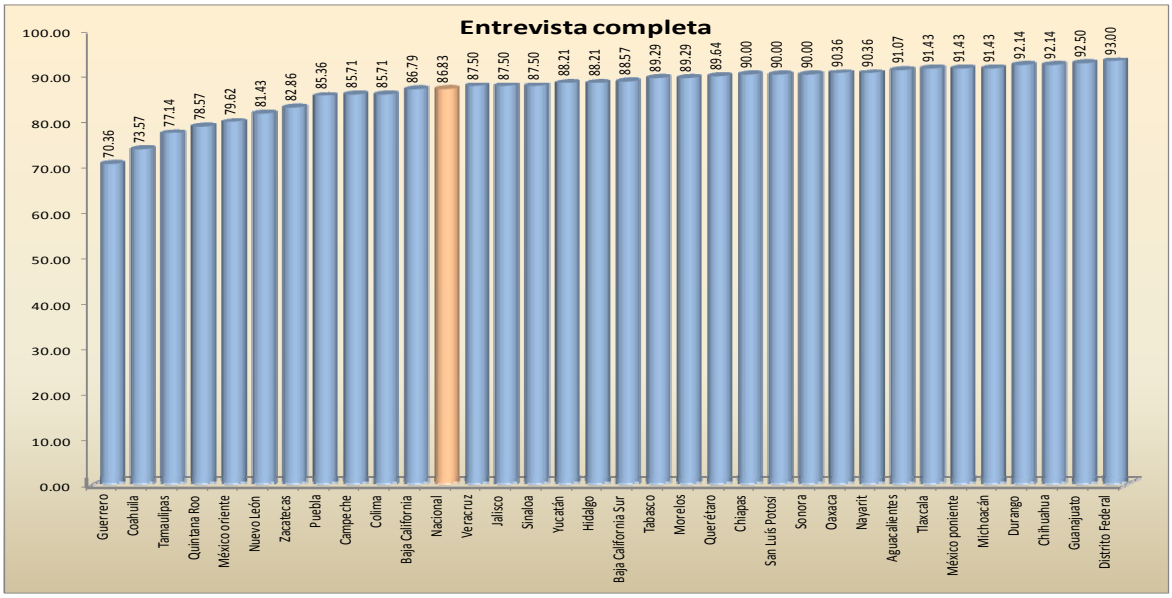

Grafica 3.4
Encuesta de Gasto de los Hogares Mexicanos en Viajes Nacionales 2013
Grado de entrevistas con no respuesta por entidad federativa (%)

- Documentación de Datos (DDI).

Conforme a la *Iniciativa de Documentación de Datos* (DDI), promovida por el Banco Mundial y la Organización para la Cooperación y el Desarrollo Económico y cuyo objetivo es establecer un estándar internacional basado en archivos de formato XML, durante el 2013 se preparó la documentación de dos proyectos: la *Encuesta sobre Inseguridad* (ENSI) 2009 y la 2010. Asimismo, se documentó la *Encuesta Nacional de Inclusión Financiera* (ENIF) 2012 y se elaboró la primera versión de la documentación de la *Encuesta Laboral y de Corresponsabilidad Social* (ELCOS) 2012.

Con base en la conciliación demográfica se integraron los nuevos factores de expansión tanto de la *Encuesta Nacional sobre la Dinámica de las relaciones en los Hogares* (ENDIREH) 2006 y 2011 como de la ENVIPE 2012 y, también para ambas encuestas, se generaron nuevamente la serie de tabulaciones para la publicación de la base de datos y tabulados en el sitio del INEGI. Para la ENVIPE 2014. Para la ENVIPE 2014 se inició el desarrollo del cuestionario electrónico y sistemas asociados al levantamiento de información. Este proyecto concluye en 2014.

En relación a la Encuesta Laboral de Corresponsabilidad Social (ELCOS 2012), se realizó el cierre del procesamiento primario y la entrega de bases de datos para validación y explotación. Para la *Encuesta Nacional sobre Salud y Envejecimiento en México* (ENASEM) 2012 se elaboró la integraron nacional de la base de datos y se prepararon las variables para codificación, el cálculo de factores de expansión, el desarrollo y ejecución de la validación central, la integración de la base de datos de biomarcadores, a la vez que se preparó la entrega de la base de datos definitiva a la Universidad de Texas.

Para la *Encuesta sobre la Penetración de Televisión Abierta en los Hogares* (ENPETAH 2013) y la *Encuesta Nacional de Vivienda* (ENVI 2014) se desarrollaron los sistemas para la captación por medio de cuestionario electrónico y el sistema administrador de datos. Estos proyectos concluyen en 2014.

- Diseño Estadístico y el Marco Nacional de Viviendas (MNV).

Durante el 2013 se llevó a cabo la elaboración y actualización de listados empleados para la selección de las muestras de todas las encuestas en viviendas que se levantaron este año, así como el diseño estadístico de las mismas. Como parte de la actividad de diseño estadístico, se desarrollaron las actividades de cálculo o revisión del tamaño de muestra, distribución de la misma, selección, cálculo y ajuste de los factores de expansión y cálculo de los errores de las estimaciones. Así mismo, se hizo el ajuste de factores

a la nueva proyección de CONAPO para las series ENOE 2008-2013, ENIGH 2005-2012, ENDIREH 2011 y ENVIPE 2012.

En materia de marcos, se concluyó la elaboración del *Marco Nacional de Viviendas* 2012, y se obtuvieron las primeras estadísticas de la información sobre edad y sexo de los integrantes de las viviendas que se incluyen en la Muestra Maestra. Esta información permitirá tener estimaciones sobre la estructura de edad y sexo de la población con una muestra muy robusta de alrededor de cinco millones de personas. Con ello se dispondrá de elementos para evaluar y corregir las proyecciones de población proporcionadas por CONAPO para el ajuste de los factores de expansión de las encuestas.

4.2.2 Registros administrativos (Estadísticas Vitales y Sociales)

Con relación a las actividades realizadas en función de los Registros Administrativos, se incorporó la estadística de *relaciones laborales* al programa de cortes preliminares, con la intensión de contar con información más oportuna en esta materia. Para las *estadísticas judiciales* se concluyó la documentación y recopilación de toda la información generada hasta septiembre de 2013.

En lo que respecta a la oferta de información y su oportunidad para consulta, se continuó con la difusión del boletín de los homicidios, publicando ahora los resultados con un mes de anticipación a la fecha en que usualmente se venía haciendo. Esto fue posible en virtud de la coordinación entre todas las Unidades Administrativas del INEGI, estatales, regionales y de oficinas centrales. Ahora, además, no solamente se dan número absolutos y tasas por entidad de registro, sino que también se incorpora información sobre la causa de la defunción así como el sexo de la víctima.

Conforme a la *Iniciativa de Documentación de Datos* este año inició la publicación de los datos de los proyectos de las *Estadísticas Sociales y Vitales*. Esta herramienta permite documentar una a una las variables de los proyectos estadísticos y vincular esta información con la base de datos. Ello permitió la publicación de los microdatos de los diferentes proyectos de aprovechamiento de los Registros Administrativos. Este proyecto fue realizado de manera paulatina y el propósito es que en todos los proyectos se incorpore información que homologue las series ya publicadas en la consulta interactiva de datos.

En cuanto a las actividades de carácter internacional, y con relación a la participación que se tiene como miembros del *Comité de Planeación del Grupo de Usuarios del Sistema de Codificación de Causa de Defunción*, la principal aportación del INEGI en este año fue la elaboración de las propuestas de ajuste al sistema relacionadas con la aplicación de criterios para el manejo de la *Diabetes Mellitus*. Aunado a ello el INEGI participó con la Organización Panamericana de Salud, a través de la Red Latinoamericana y Caribeña para el Fortalecimiento de los Sistemas de Información de Salud (RELACSIS), y ofreció capacitación de inducción a ocho países de la región, a la vez que se realizaron visitas para la implementación del sistema en dos de ellos.

4.3 Infraestructura Estadística

4.3.1 Desarrollo de procesos estadísticos

En el curso del año se desarrollaron diversos proyectos, además de ponencias para foros académicos nacionales, así como propuestas de proyectos para instituciones de educación superior y centros de investigación. Se atendieron también la metodología de identificación de las mejores prácticas en la calidad de la información estadística, en especial por medio de la incorporación de los criterios de auto evaluación de los principios de calidad y de verificación de los mismos.

En lo que se refiere a la aplicación del modelo de Estimación para Áreas Pequeñas (EAP), se realizó un ejercicio comparativo entre la estimación del promedio de la variable *ingreso del trabajo* por vivienda a nivel municipal, que se obtuvo de la encuesta del Censo de Población y Vivienda 2010. También se revisó la metodología de evaluación de la codificación automática y manual a tres dígitos de la causa de la defunción 2012. Esta revisión incluyó un análisis comparativo de las codificaciones encontradas como erróneas, utilizando matrices de transiciones globales y detalladas para detectar posibles errores sistemáticos y de criterio mal aplicado. Además, se realizó el análisis de la efectividad de los codificadores

manuales que participan en esta evaluación, lo cual es de gran utilidad para la actualización de los programas de capacitación.

En cuanto a la Comunidad Estadística Para el Análisis de Datos Institucional (CEPADI), Módulo de Mejores Prácticas, se construyó para la página institucional en Internet, el sitio Web de la CEPADI en *SharePoint*, que es una plataforma de colaboración. En esta página se desarrollaron los seis módulos que componen el sistema. También se coordinó y participó directamente en la construcción de una página en Intranet que es la versión Beta "oficial" de la CEPADI. Este proyecto se presentó en el Foro Nacional de Estadística 2013 con el nombre de *Comunidad Estadística para el Análisis de Datos Institucionales del INEGI*. En el marco de esta comunidad, también se elaboró el material didáctico para el taller básico sobre el uso y explotación del RCommander.

En lo que se refiere al sistema para la *Generación de Indicadores Compuestos* (GICO), en 2013 se programaron en el lenguaje *R* las rutinas para generar el indicador multivariado comparable en el tiempo, así como el algoritmo para estratificación por *K-medias* y una serie de gráficas de apoyo para la interpretación de resultados.

4.3.2 Estandarización de clasificaciones y contenidos sociodemográficos

Durante este periodo se lograron resultados significativos respecto a la documentación de metodologías para la medición de fenómenos sociodemográficos, el desarrollo de sistemas de consulta interactiva de datos y de clasificaciones en Internet, así como el fomento de la aplicación de estándares metodológicos y modelos de presentación de estadísticas para el desarrollo del SNIEG.

En particular, al diseño de los marcos conceptuales se integraron propuestas de los marcos de referencia para las siguientes temáticas: características de la vivienda, estructura por edad y sexo, verificación de residencia, parentesco, hogares, lengua indígena, educación, migración interna e internacional, situación conyugal, discapacidad, características económicas de la población, fecundidad, mortalidad, anticoncepción, preferencias reproductivas y salud materno infantil. Derivado de lo anterior, se desarrolló una versión preliminar de los instrumentos de captación de la ENADID 2014, los cuales se presentaron a los usuarios y expertos, tanto internos como externos, con la finalidad de contar con sus comentarios y sugerencias.

Con respecto a las actividades de documentación de metodologías, se elaboraron dos propuestas de investigación: *El Registro de los Nacimientos en México: la Reconstrucción como una Solución al Registro Extemporáneo*, y *Propuesta de Baremo para Establecer Discapacidad*.

En lo que se refiere a la publicación de boletines de *Estadísticas a propósito de...*, se preparó la información apropiada para cada temática conmemorativa. Para ello se exploraron fuentes actualizadas de información, algunas propias del Instituto y otras instituciones nacionales e internacionales, lo cual implicó validar información disponible y estimar su pertinencia para el contexto nacional. Así, se revisó el contenido de 24 Boletines de Prensa con información para diversos temas, a partir de los resultados del *Censo de Población y Vivienda 2010*, la *Encuesta Nacional de Ocupación y Empleo*, la *Encuesta Nacional de Ingreso y Gastos de los Hogares*, así como las estadísticas de *Registros Administrativos* (natalidad, mortalidad, etc.) y de la información estadística de otras Unidades del Estado.

En relación a los estudios sociodemográficos realizados en 2013, se elaboraron tres documentos de carácter metodológico: uno referido a la definición de ciudades, un segundo dedicado a la reconstrucción del registro de los nacimientos en México y un tercero para conocer la situación actual de los hogares monoparentales en el país. En cuanto a las estimaciones de migración internacional generadas, con base en los resultados de la ENOE, se analizó la evolución en las tendencias de este componente demográfico.

En materia de estandarización de clasificaciones, se continuó con la actualización de la *Clasificación Mexicana de Actividades de Uso del Tiempo* (CMAUT), logrando la generación de una versión preliminar. Asimismo, se elaboró la propuesta de la *Clasificación para las Actividades Económicas* (CPAE), la cual contiene tres niveles de desagregación y representa la actualización de la clasificación denominada *SCIAN-Hogares*, misma que se utiliza en los proyectos estadísticos que recolectan información en los

hogares y que preserva la comparabilidad con el *Sistema de Clasificación Industrial de América del Norte* en los dos primeros niveles de desagregación.

Adicionalmente, por medio del seguimiento al inventario de delitos en la legislación penal mexicana, se actualizó la *Clasificación Estadística de Delitos* (CED) 2013 con base en información de la legislación penal mexicana a diciembre de 2012. Además, al finalizar el año, se concluyó la integración de un documento que ofrece una propuesta de reestructuración para esta misma clasificación.

Igualmente, en el año se dio seguimiento a la *Clasificación Mexicana de Programas de Estudios* (CMPE), así como al *Sistema Nacional de Clasificación de Ocupaciones* (SINCO), recopilando una serie de observaciones y propuestas de mejora para ambas clasificaciones. Derivado del seguimiento a la CMPE se efectuaron diferentes reuniones de trabajo con representantes de la SEP, la Asociación Nacional de Universidades e Instituciones de Educación Superior en México (ANUIES), el CONACYT y la STyPS, logrando formalizar un grupo de trabajo interinstitucional que se encargará de la actualización de estas clasificaciones y de otras herramientas de apoyo.

De igual forma, y como parte de la estandarización de clasificaciones, se elaboró un documento de análisis sobre las características de dos clasificaciones sociodemográficas de amplio interés: lengua indígena y religiones, con el propósito de identificar sus áreas de oportunidad a partir de las características básicas con las que debe contar una clasificación estadística. También, se realizaron dos estudios sobre la legislación penal de delitos contra las mujeres, uno en materia de privación de la vida y otro en relación con los delitos de connotación sexual.

Respecto a la capacitación sobre clasificaciones y productos relacionados, se trabajó en la actualización de los instructivos de codificación para la ENOE, concluyendo la integración de cuatro documentos: *Instructivo de Codificación para Ocupación Utilizando el SINCO*, *Instructivo para Codificar Actividad Económica con el SCIAN-Hogares*, *Instructivo para Parentesco* y el *Instructivo de Codificación para Carreras Usando la CMPE*. Adicionalmente, se actualizó el manual del usuario del sistema de codificación dirigido a los críticos codificadores de la ENOE.

Sobre el sistema de consulta interactiva de datos, se trabajó en el diseño de dos cubos para la serie censal 1990-2010. El primero, *Hogares Censales según sus Características, del Jefe y de sus Integrantes*, y el segundo sobre la población en hogares censales. Asimismo, se concluyó el documento de diseño para un cubo especial de indicadores censales en la serie 1990-2010. Por último, y con respecto a la actualización de indicadores sociodemográficos y de salud, se finalizaron las versiones preliminares del listado de indicadores sobre salud, migración, mortalidad, pobreza y vulnerabilidad social y pobreza en grupos vulnerables. También se concluyó la definición de metadatos para la generación de indicadores sobre población, fecundidad, mortalidad, nupcialidad, anticoncepción y migración interna e internacional.

5. Estadísticas Económicas

5.1 Censos Económicos y Encuestas Agropecuarias

5.1.1 Censos Económicos

Durante 2013 se realizó la *Consulta Pública de los Censos Económicos* referida a la metodología y logística del proyecto. Al finalizar esta consulta se llevó a cabo una reunión especial para informar a la sociedad los resultados de la actividad.

Como parte de la generación de insumos de estos *Censos Económicos* se elaboraron diversos materiales requeridos para el desarrollo de los sistemas informáticos, de las rutinas operativas y reportes automatizados, de la tabla de cobertura sectorial y la unidad de observación y de los cuestionarios e instructivos de llenado. Se realizó además una nueva versión del Cuestionario Básico para el Operativo Masivo, el Cuaderno de Ejercicios para el Cuestionario Básico, el documento metodológico para el tratamiento de la información, el referido al procedimiento de la clasificación económica y los manuales de procedimientos para las figuras operativas de todos los grupos de levantamiento, *Seguimiento de Establecimientos Grandes y Empresas* (SEG), *Transportes* y *Construcción*, *Operativo Masivo*, *Pesca Minería* y *Muestra Rural*.

También se trabajó en el diseño de la campaña y materiales para la difusión del proyecto a nivel nacional. Se llevaron a cabo los operativos de campo para la verificación del grupo de SEG y del Sector Transportes así como la Prueba Piloto del Operativo Masivo. Se efectuaron a su vez las actividades previas para el Operativo Masivo como el desarrollo de la planeación a detalle, la auto-capacitación y la capacitación de los Instructores, Jefes y Coordinadores de Zona, así como la consecución de las oficinas a nivel nacional y el reclutamiento de personal para este grupo de trabajo.

5.1.2 Censos y Encuestas Agropecuarias

Respecto a la *Encuesta Nacional Agropecuaria* 2012 (ENA), en 2013 se realizaron las actividades de procesamiento, depuración y análisis y presentación de los resultados definitivos. Durante los primeros meses del año concluyeron las etapas de validación, clasificación y normalización, a efecto de dar congruencia a los datos y con el fin de que la información de cada producto quedase correctamente clasificada y uniforme. Posteriormente, se llevó a cabo un análisis integral de la información, evaluando los datos expandidos, específicamente los datos de superficie, los valores de producción, los rendimientos de cultivos y las existencias pecuarias. Para dar mayor fortaleza a los datos, se realizaron las confrontas con otras fuentes y diversas reuniones de trabajo con la Secretaría de Agricultura, Ganadería, Desarrollo Rural, Pesca y Alimentación (SAGARPA) y con la Organización de las Naciones Unidas para la Alimentación y la Agricultura (FAO), quienes emitieron valiosas aportaciones y relevantes comentarios sobre los resultados. Así, el 16 de octubre de 2013, se publicaron las cifras definitivas y los aspectos metodológicos en el Sitio del INEGI en Internet, y, ese mismo día, tuvo lugar la presentación pública de los resultados.

Una vez publicados los resultados de la encuesta, se realizaron presentaciones directas a la SAGARPA, a los integrantes del Comité Técnico Especializado de Información Económica del Sector Agroalimentario y Pesquero. Asimismo, se tuvieron reuniones y retroalimentación con el Centro de Estudios para el Desarrollo Rural Sustentable y la Soberanía Alimentaria (CEDRSSA) de la H. Cámara de Diputados, así como presentaciones en la Universidad Nacional Autónoma de México (UNAM), la Universidad Autónoma de Chapingo, la Secretaría de Desarrollo Social (SEDESOL) y en la Conferencia Internacional de Geografía y Medio Ambiente.

Se realizaron las *Pruebas con Imágenes de Satélite*, en municipios seleccionados de Guanajuato. Se identificó el cultivo de sorgo en la cobertura de la imagen y se determinó la superficie sembrada para ese cultivo. Posteriormente, se realizó la visita directamente a los terrenos para captar, mediante dispositivo electrónico, información del cultivo sembrado. Se levantó información de 341 terrenos, en un periodo del 29 de octubre al 8 de noviembre. La información se usó para proveer datos al algoritmo del software IDRISI y obtener 42 firmas espectrales de los cultivos y otros elementos presentes en la zona de interés, así como obtener la clasificación supervisada de la imagen.

5.1.3 Directorio Estadístico Nacional de Unidades Económicas

Este año se publicó la versión del *Directorio Estadístico Nacional de Unidades Económicas* DENUE 07/2013, con información actualizada especialmente del sub-universo de los establecimientos más grandes. En esta misma línea de trabajo, en el último trimestre del año, y continuando con el proyecto de elevar la calidad del DENUE, se publicó la versión DENUE Interactivo 10/2013, en el que se introdujeron mejoras en el sistema de consulta y que, además, permite ahora a los informantes actualizar por si mismos los datos de sus negocios (informar su alta, baja o las modificaciones a cualquiera de sus datos) así como solicitar la incorporación al DENUE de información adicional sobre ellos, como imágenes de sus instalaciones o sus productos, el menú de productos y servicios que ofrecen, los logotipos de sus marcas, información sobre si su negocio exporta o importa y, sus ventajas competitivas como la especialización de sus procesos productivos, certificaciones, reconocimientos, entre otros

Por otro lado, por primera vez se publicaron los resultados del *Análisis de la Demografía de los Establecimientos 2012*, en el sitio del INEGI en Internet (en la sección de Investigación – Estadísticas Experimentales), con la finalidad de que los usuarios conozcan las cifras de nacimientos y muertes de establecimientos en un período de tres años después del levantamiento censal de 2009, tanto a nivel nacional como estatal y por sector de actividad.

Respecto a las labores de homologación de los registros administrativos de las Unidades del Estado con el DENUE, se realizaron acciones especiales con la CFE para identificar a los establecimientos grandes del Directorio en las Bases de Datos de la Comisión y estar en condiciones de que inicie la generación de estadísticas de este tipo de establecimientos con los datos de energía que ella produce. Esta experiencia será la base para las acciones a desarrollar a partir del 2014 con las otras Unidades del Estado representadas en el Comité Técnico Especializado de DENUE.

5.2 Encuestas Económicas y Registros Administrativos

En cumplimiento a sus atribuciones relacionadas con el análisis y explotación de los resultados obtenidos en encuestas y registros administrativos de carácter económico, y promover su uso como medio para dar sustento a la toma de decisiones de los usuarios del Sistema, el Instituto realizó en 2013 las siguientes actividades.

- Sistema Integrado de Encuestas en Unidades Económicas (SIEUE)

Durante 2013, se continuó con la implementación del SIEUE. Destacan las siguientes actividades. La actualización del diseño conceptual del cuestionario anual de manufacturas y el ajuste del catálogo de productos contemplado en el cuestionario mensual de manufacturas, la publicación de los coeficientes de variación en la EMOE y en la ENEC, la mejora en la recolección en las Encuestas Económicas Nacionales, la operación del *Tablero de Control* del SIEUE, y la publicación del *Perfil de las Empresas Manufactureras de Exportació*n (PEME).

Un adecuado y oportuno seguimiento de la evolución económica del país es fundamental para la toma de decisiones. En este sentido la serie de encuestas económicas mensuales proporcionan información clave, de conformidad con lo siguiente:

- Encuesta Mensual de la Industria Manufacturera (EMIM)

Se integraron al Sitio del INEGI en Internet 12 publicaciones mensuales que cubrieron los meses de noviembre 2012 a octubre 2013 con cifras preliminares. Asimismo, se divulgó la publicación de la *EMIM Resumen Anual 2012* con datos definitivos.

Se generaron *Indicadores del Sector Manufacturero* con año base 2008=100, para la serie de noviembre 2012 a octubre 2013, mismos que fueron calculados con información derivada de *la Encuesta Mensual de la Industria Manufacturera*. Los temas que incorpora son Personal Ocupado, Horas-Hombre Trabajadas y Remuneraciones Pagadas al Personal Ocupado, tanto por persona como por hora.

Se generaron 12 archivos con *Resultados Oportunos* con año base 2008=100 que cubrieron el periodo de noviembre 2012 a octubre 2013 y fueron remitidos para el cálculo del *Índice de la Actividad Industrial*.

- Encuesta Nacional de Empresas Constructoras (ENEC)

Se generó la información de las empresas constructoras del periodo noviembre 2012 a octubre 2013, la cual fue publicada en el Sitio del INEGI en Internet. Adicionalmente, se actualizó el portal con información referente al sector de la construcción de cada una de las entidades federativas, en las páginas estatales. Asimismo, inició la publicación de los indicadores de precisión del personal ocupado y el valor de la producción, los cuales son parámetros que permiten determinar la confiabilidad (precisión) de las estadísticas generadas.

Cabe destacar, que se logró la aprobación de la ENEC como información de interés nacional, según el Acuerdo de la Junta de Gobierno publicado en el DOF el 28 de agosto de 2013. Inició el suministro de resultados oportunos para el cálculo del *Índice de la Actividad Industrial*, los cuales cubrieron el periodo de junio a octubre 2013.

- Encuesta Mensual de Opinión Empresarial (EMOE)

Se publicó en el Sitio del INEGI en Internet información del periodo diciembre 2012 a noviembre 2013 de los *Indicadores de Expectativas Empresariales*, del *Indicador Agregado de Tendencia*, del *Indicador de Confianza del Productor* y del *Indicador de Pedidos Manufactureros*, con sus componentes y por dominio de estudio (agrupación de subsectores SCIAN). Asimismo, se inició la publicación de los coeficientes de variación de los indicadores agregados y por dominio, información que da cuenta de la calidad de las estimaciones generadas. Por otro lado, fue conformada la serie estadística de los *Indicadores de Opinión Empresarial* de los sectores construcción y comercio del periodo junio 2011 a diciembre 2013, mismos que serán difundidos en el mes de febrero de 2014.

- Encuesta Mensual sobre Establecimientos Comerciales (EMEC)

Se realizó el tratamiento y análisis de la información de la EMEC de los meses de noviembre y diciembre 2012 y de enero a octubre de 2013, entregándose oportunamente las Bases de Datos de las variables consideradas en la misma, así como la generación de los tabulados de resultados para dichos periodos, que fueron publicados en el Sitio del INEGI en Internet. Se continuaron los trabajos relacionados con la generación de resultados con el esquema del nuevo diseño estadístico que proporcionará indicadores a nivel nacional, por sector, subsector y rama, así como por entidad federativa a nivel de sector de actividad comercial. Al respecto se tiene un avance de 90% en lo referente al desarrollo de los sistemas informáticos; se revisó además el 100% de la muestra y se tiene completa la fase de depuración de la muestra de ampliación, y ya se han realizado las pruebas del diseño probabilístico y de los factores de expansión.

- Encuesta Mensual de Servicios (EMS)

Se publicaron los indicadores económicos de coyuntura para los meses de noviembre y diciembre 2012 y de enero a octubre de 2013, con base en las variables agregadas de *Ingresos por la Prestación de Servicios y Personal Ocupado* total. Así mismo, de acuerdo con el calendario establecido, se entregaron las Bases de Datos con información de la EMS, para los periodos mencionados. Continuaron los trabajos relacionados con la generación de los resultados con el nuevo diseño estadístico que actualiza la cobertura Sectorial del proyecto, se amplió el nivel de detalle de la información generada a 9 Sectores, 40 Ramas y 63 Clases, lo que amplía la cobertura de diseño de actividades de servicios bajo la unidad de observación *Empresa*. Al respecto hay que añadir que se elaboró la estimación de valores absolutos a nivel de unidad 2010-2008, que se reclasifico a SCIAN 2007 y se integraron las estructuras de la *Relación de Unidades Económicas Relacionadas con un Cuestionario* (RURC). Finalmente se envió la base de datos para los factores de expansión.

En cuanto a las *encuestas anuales* se observaron los siguientes resultados:

- Encuesta Anual de Empresas Constructoras (EAEC)

Se incorporó al sitio del INEGI en Internet la publicación electrónica con la información definitiva de las empresas constructoras del año 2011, así como los resultados preliminares del año 2012. Ambas publicaciones incorporan información de estructura del personal ocupado total, remuneraciones, gastos, ingresos, valor de la producción, existencias y activos fijos; información desagregada por entidad federativa (según ubicación de las empresas) y subsector de actividad a la que pertenecen. También se entregaron al SCNM las bases de datos correspondientes a la información preliminar de 2012.

- Encuesta Anual de la Industria Manufacturera (EAIM)

Se publicaron en el sitio del INEGI en Internet los resultados definitivos referidos a 2011, integrados con el SCIAN 2007, donde se han incorporado los establecimientos que operan con programa de la *Industria Manufacturera, Maquiladora y de Servicios de Exportación* (IMMEX). Asimismo, se publicaron los resultados preliminares referidos a 2012. También se entregaron al SCNM, los datos definitivos 2011 con cobertura nacional y por entidad federativa y los datos oportunos y preliminares de 2012 con cobertura nacional. Cabe señalar que los resultados preliminares del sector manufacturero del año 2012 fueron

remitidos para efectos de la vinculación estadística de los registros aduanales con encuestas manufactureras.

- Encuesta Anual del Comercio (EAC)

Se publicaron en el sitio del INEGI en Internet los resultados de la EAC 2012 y se entregó la base de datos con los resultados de la EAC 2013, con información de 2012 conforme al calendario fijado.

- Encuesta Anual de Servicios Privados No Financieros (EASPNF)

Se difundieron a través del sitio del INEGI en Internet los resultados de la EASPNF 2012, y se entregó la base de datos con los resultados de la EASPNF 2013, con información de 2012, conforme al calendario comprometido.

- Encuesta Anual de Transportes (EAT)

Se difundieron a través del Sitio del INEGI en Internet los resultados de la EAT 2012 y se entregó entrega de la base de datos con los resultados de la EAT 2013, datos 2012, conforme al calendario fijado.

- Índices de Productividad Laboral y del Costo Unitario de la Mano de Obra

En marzo de 2013 inició la difusión de los *Índices de Productividad Laboral y del Costo Unitario de la Mano de Obra* de la economía global y los sectores construcción, manufacturas y comercio. Dichos indicadores se incluyeron en el Calendario de difusión de Información de Coyuntura del INEGI y al cierre de 2013 se publicaron las cifras al tercer trimestre de dicho año. Como parte de la difusión también se divulgó la metodología para el cálculo de los índices, elaborada y liberada por el Comité Técnico Especializado de Estadísticas del Trabajo y Previsión Social.

- Estadísticas de Salud en Establecimientos Particulares (ESEP)

Se integraron los resultados correspondientes al segundo semestre de 2013 y, se publicaron los resultados de 2012, al tiempo que se entregaron las Bases de Datos de 2012. También se dio tratamiento a la información de las ESEP del primer semestre de 2013.

Con respecto a las estadísticas de ciencia, tecnología y sociedad de conocimiento destaca lo siguiente:

- Módulo sobre Disponibilidad y Uso de las Tecnologías de la Información en los Hogares 2012 (MODUTIH 2012)

En el año se elaboró el documento *Estadísticas sobre disponibilidad y uso de tecnología de información y comunicaciones en los hogares, 2012,* cuya fuente básica son los resultados del *Módulo sobre Disponibilidad y Uso de las Tecnologías de la Información en los Hogares 2012* (MODUTIH 2012). Además, se dio continuidad a la actualización de estas cifras mediante el levantamiento de información en hogares a nivel nacional, proporcionando el correspondiente cuestionario, brindando capacitación al personal que participó en el operativo de campo, verificando el tratamiento y análisis de la información resultante y generando los tabulados de resultados, un boletín de prensa. Se coordinó además, y de manera conjunta con el Instituto Federal de Telecomunicaciones, la difusión de resultados relativos al desarrollo de la Sociedad de la Información en el país. Se entregó, finalmente, la base de datos y se iniciaron los trabajos para la elaboración del documento de resultados.

- Encuesta sobre Investigación y Desarrollo Tecnológico (ESIDET) y Módulo sobre Biotecnología y Nanotecnología (MBN)

En noviembre de 2103 el INEGI y el CONACYT difundieron los resultados de la ESIDET y del MBN 2012.

- Encuesta de la Percepción Pública de la Ciencia y la Tecnología 2013 (ENPECYT 2013)

Para la ENPECYT 2013 se participó en la planeación y capacitación de la misma. Se avanzó también en la elaboración de la base de datos para su próxima remisión para las estimaciones correspondientes.

- Encuesta sobre Tecnologías de la Información y las Comunicaciones (ENTIC 2013)

En 2013 se realizó el levantamiento de información de la ENTIC 2013 y la entrega de resultados preliminares al CONACYT. Este mismo 2013 se realizó la difusión conjunta INEGI-CONACYT de los resultados de esta encuesta.

En cuanto al aprovechamiento de los registros administrativos el trabajo realizado durante el año, las principales actividades se sintetiza como sigue:

- Aprovechamiento de Registros Administrativos

En el marco del aprovechamiento de registros administrativos económicos, a partir de la información que proveen las unidades del Programa Para la Industria Manufacturera, Maquiladora y de Servicios de Exportación (IMMEX), se remitieron las cifras de la manufactura de exportación correspondientes a noviembre y diciembre de 2012 y de enero a octubre de 2013, para los cálculos del SCNM. Asimismo, se llevó a cabo la difusión de la Estadística IMMEX, correspondiente al periodo de octubre 2012 a septiembre 2013.

El mes de abril de 2013 inició la difusión de la *Estadística Integral del Programa IMMEX*, con la inclusión de la información de las *Unidades No Manufactureras*, de la serie 2010 – febrero 2013, información que se actualizó mensualmente de acuerdo al Calendario de difusión de información de coyuntura.

De igual forma, en 2013 se liberaron para su difusión en el sitio del INEGI en Internet las *Estadísticas de la Industria Minerometalúrgica*, *Comercio Exterior*, *Comunicaciones y Transportes*, y *Transporte Urbano de Pasajeros*, referentes a los meses de noviembre y diciembre de 2012 y de enero a octubre de 2013. En este sentido, se remitió la información de importaciones y exportaciones a la Organización para la Cooperación y el Desarrollo Económicos (OCDE) y a la Asociación Latinoamericana de Integración (ALADI), alusiva a los mismos meses.

Asimismo, se difundieron en el Sitio del INEGI en Internet las publicaciones siguientes: *Anuario Estadístico del Comercio Exterior de los Estados Unidos Mexicanos 2012*, *Finanzas Públicas Estatales y Municipales de México 2008-2011*, y *Sacrificio de Ganado en Rastros Municipales por Entidad Federativa 2007-2012*.

En cuanto a la información anual, se liberaron conjuntamente con la Secretaría de Economía los resultados definitivos para 2012 de la *Estadística de la Industria Minerometalúrgica*. Durante este año también se liberaron los resultados anuales 2012 de la *Estadística del Sector Comunicaciones y Transportes*, la base de datos de la *Estadística de Comercio Exterior por Modo de Transporte*, así como la *Estadística de Sacrificio de Ganado en Rastros Municipales* del cuarto trimestre de 2012 y de los tres primeros trimestres de 2013 para los cálculos del SCNM, así como la validación y análisis de resultados a nivel nacional que efectúa el *Servicio de Información Agroalimentaria y Pesquera* (SIAP).

Se actualizó también la *Consulta Interactiva de Datos* (Cubos) en el Sitio del INEGI en Internet, con información anual definitiva 2012 de las *Estadísticas de Comercio Exterior, Vehículos de Motor Registrados en Circulación*, y *Accidentes de Tránsito Terrestre*. En el caso de la *Estadística de Finanzas Públicas Estatales y Municipales*, los Cubos se actualizaron con información definitiva del 2011 y preliminar de 2012. En el curso del año se realizó la octava actualización de la base de datos *en Línea de las Estadísticas de Transporte de América del Norte* (BD-ETAN).

Finalmente, en mayo de 2013 inició la difusión del *Perfil de las Empresas Manufactureras de Exportación*, correspondiente al periodo 2007-2010, cuyos resultados provienen de la *Vinculación de los Registros Administrativos de Comercio Exterior con Encuestas Manufactureras.* En este sentido, en una conferencia de prensa se difundieron las características de las empresas que realizan exportaciones e importaciones

de productos manufacturados, contribuyendo así al análisis de los efectos del comercio internacional de mercancías en la producción y el empleo de nuestro país. Éste tipo de información estadística es innovador y colocan a México en la vanguardia internacional en lo que respecta a la generación de tipo de información de comercio exterior de mercancías. En diciembre de 2013 se difundió el *Perfil de las Empresas Manufactureras de Exportación* de los años 2011 y 2012.

En el mes de enero se entregaron los tabulados definitivos al Banco de México derivados del levantamiento del *Módulo de Emisores y Receptores de Medios de Pago 2012* (MERMP 2012). Como cada fin de año desde 2006 se aplicó, vía el Centro de Encuestas Telefónicas (CATI), el MERMP 2013, cuyos tabulados preliminares fueron entregados al Banco de México, con el propósito de recibir observaciones que se integrarán a los resultados definitivos que, por su parte, se entregarán en enero de 2014.

5.3 Cuentas Nacionales

Con la finalidad de dar a conocer los resultados del Cambio de Año Base del Sistema de Cuentas Nacionales de México (SCNM) al año del 2008 de cada uno de los productos, se elaboró un esquema de difusión más amigable para los usuarios con el cual se pueden distinguir desde resultados simples hasta el mayor nivel de desagregación de los productos. México es el cuarto país en haber implementado los lineamientos internacionales (ONU, FMI, OCDE, Eurostat y BM) sobre el Sistema de Cuentas Nacionales (SCN) 2008.

Se cumplió en tiempo y forma la elaboración, publicación y difusión (de acuerdo con el Calendario de publicación de *Información de Interés Nacional* y del Calendario de difusión de Información de Coyuntura) de los productos que conforman el *Sistema de Cuentas Nacionales de México*, base 2003 y base 2008. A partir del cambio de año base a 2008, se destaca la implementación del *Sistema de Cuentas Nacionales* 2008 (SCN 2008) en los temas relacionados con Activos no Financieros (productos de la propiedad intelectual, gastos militares, entre otros), con los Servicios Financieros (Intermediación Financiera Medidos Indirectamente (SIFMI), sistema de pensiones, etc.), con el Gobierno y el Sector Público (Tratamiento de la producción del Banco Central, entre otras), con las unidades auxiliares y con actividades informales, etc. También destaca la elaboración de los datos anuales de los balances de activos y pasivos financieros y no financieros asociado al requerimiento No. 15 del Grupo de los 20 países industrializados y emergentes (G-20).

Asimismo, en el curso de 2013 se incorporaron para su atención varias propuestas de los usuarios del SCNM que surgieron de una consulta pública especializada, misma que se concluirá en 2014. Con estos elementos México se convirtió en el cuarto país en todo el mundo en implementar el SCN 2008, seguidos de Australia, Canadá y Estados Unidos.

En el curso del año se actualizó el SCNM fundamentalmente con base a los *Cuadros de Oferta y Utilización 2008* y la *Matriz Insumo Producto*. Los *Cuadros de Oferta y Utilización* equilibrados se elaboraron a un nivel de desagregación de clase de actividad económica (6 dígitos del SCIAN) y se realizaron tanto a precios de comprador como a precios básicos, generando así cuadros de márgenes de comercio y trasportes, impuestos y subsidios a los productos por origen nacional e importado. Tomando como punto de partida los *Cuadros de Oferta y Utilización* se elaboró la *Matriz de Insumo Producto* y se publicó por primera vez por dos métodos, producto por producto e industria por industria. La primera versión, que incluye más de 800 clases de actividad, está compuesta por un conjunto de tablas simétricas que reflejan las transacciones para el total de la economía, de origen nacional, de coeficientes técnicos y de coeficientes directos e indirectos, y de origen importado. Se elaboraron y publicaron además dos infografías: una relacionada con la industria automotriz (video) y otra con la industria del refresco (imagen).

Por otra parte, las series anuales de 2003 a 2011, base 2008, correspondientes a las *Cuentas de Bienes y Servicios*, los *Indicadores Macroeconómicos del Sector Público*, las *Cuentas por Sectores Institucionales*, y las *Cuentas Corrientes, de Acumulación y de Producción de los Gobiernos Estatales y Locales*, se difundieron simultáneamente con una presentación electrónica más amigable dentro de la página institucional. Conviene señalar que a este conjunto de información macroeconómica se añadieron los *Balances Anuales de Activos y Pasivos por Sector Institucional*, permitiendo conocer por primera vez la riqueza o valor neto de cada sector institucional del país en su conjunto y con relación al resto del

mundo. Para esto último, se revisaron e implementaron todas las recomendaciones del SCN 2008 en materia de clasificación y tratamiento de las transacciones con activos no financieros, financieros, y pasivos.

Por otro lado, se concluyeron los resultados del proyecto de investigación sobre la *Productividad Total de los Factores 1990-2011*, base 1995 y por actividad SCIAN 2007, que forma parte de la colaboración con la Comisión Económica para América Latina y el Caribe (CEPAL) y el consorcio Unión Europea - Capital (K), Trabajo (L), Energía (E), Materias Primas (M) y Servicios (S) (UE-KLEMS), los cuales fueron tomados como base de referencia para la sustentación del *Programa Especial para Democratizar la Productividad* del *Plan Nacional de Desarrollo 2013-2018* del Gobierno Federal.

Como tareas recurrentes del cálculo con la nueva base 2008 con el esquema conceptual del SCN 2008, durante octubre, noviembre y diciembre se difundieron los resultados revisados del año 2011 y los correspondientes a la primera versión del 2012 por medio de la página institucional. Así mismo, y considerando las solicitudes derivadas de la consulta pública se tomaron acciones para trabajar y difundir en 2014 algunas de las propuestas pendientes y que fueron aceptadas, como series de tiempo de los datos anuales, las series de la *Productividad Total de los Factores 1990-2012*, base 2008 y SCIAN 2007 y los datos detallados sobre flujos y balances requeridos por el G-20, a fin de completar los vacíos de información, entre otros.

En lo referente a la *Información de Interés Nacional* que corresponde a los productos regionales del SCNM, con periodicidad anual, todos ellos se publicaron en las fechas previstas en el Calendario de publicación de *Información de Interés Nacional 2013*. Estas publicaciones son: *Producto Interno Bruto por Entidad Federativa, 2003-2011. Año base 2008, y 2003-2012. Primera versión.*

Los indicadores nacionales de corto plazo, tanto con el año base 2003 como con año base 2008, se publicaron con oportunidad en las fechas previstas en el Calendario de difusión de Información de Coyuntura 2013. Estos indicadores son: *Indicador Mensual de la Actividad Industrial* (IMAI) el *Indicador Global de la Actividad Económica* (IGAE), el *Indicador Mensual de la Formación Bruta de Capital Fijo*, el *Producto Interno Bruto Trimestral* a precios constantes de 2003 y a precios constantes de 2008 y en valores nominales y, finalmente, la *Oferta y Utilización Trimestral* a precios constantes de 2003 y de 2008, y en valores nominales. Los indicadores de alcance regional comprometidos se difundieron oportunamente, tanto con el año base 2003 como con el año base 2008. Estos indicadores son: el *Indicador Estatal Mensual de la Electricidad* y el *Indicador Estatal Mensual Manufacturero.* Asimismo, en cuanto a indicadores más amplios y oportunos en el corto plazo para las entidades federativas, se divulgó el *Indicador Trimestral de la Actividad Económica Estatal,* con la apertura en actividades primarias, industriales y de servicios, fortaleciendo los indicadores mencionados anteriormente. Con todo lo anterior, se cumplió con los requerimientos de *las Normas Especiales para la Divulgación de Datos*, recomendada por el Fondo Monetario Internacional (FMI).

Con respecto a las *Cuentas Satélite*, se concluyeron los trabajos correspondientes a las publicaciones electrónicas de la serie 2007-2011, año base 2003, de las *Cuentas Económicas y Ecológicas de México*, la *Cuenta Satélite del Turismo de México* y la *Cuenta Satélite del Trabajo No Remunerado de los Hogares de México*. También se concluyeron las series correspondientes a 2008-2011, año base 2008 de la *Cuenta Satélite de las Instituciones Sin Fines de Lucro de México* y de la *Cuenta Satélite del Sector Salud de México*. Además, se consolidaron los trabajos de los *Indicadores Trimestrales de la Actividad Turística,* actualizando y se difundieron cuatro series de los cálculos referidos a *2003/ I al 2012/ III*; *2003/I – 2012/IV* y *2003/I – 2013/I*, todas con año base 2003, y finalmente la serie *2003/I – 2013/II* con año base 2008.

Adicionalmente, se concluyó el proceso de cambio de año base con la publicación electrónica de la serie 2003-2011, año base 2008, de las *Cuentas Económicas y Ecológicas de México,* la *Cuenta Satélite del Trabajo No Remunerado de los Hogares de México* y de la *Cuenta Satélite del Turismo de México*, así como de las correspondientes a la serie 2008-2011, año base 2008, de la *Cuenta Satélite de las Instituciones Sin Fines de Lucro de México* y de la *Cuenta Satélite del Sector Salud de México.*

Destacan este año también los avances logrados en la *Cuenta Satélite de la Cultura de México*. Se concluyeron los cálculos de los principales indicadores del sector de la cultura para el periodo 2008 – 2011, año base 2008, así como con la *Encuesta Nacional de Consumo Cultural de México* (ENCCUM) *2012*, de la que se realizó la explotación de su base de datos, como parte del convenio de colaboración del INEGI con el Consejo Nacional para las Artes y la Cultura (CONACULTA).

Adicionalmente, se participó en eventos y grupos de país tales como el Grupo Londres para la Contabilidad Ambiental, el Grupo Ulaanbaatar sobre estadísticas de economías basadas en recursos naturales, la *Segunda Conferencia Anual de la Plataforma del Conocimiento del Crecimiento Verde* (OCDE), en el *Foro de Desarrollo Sustentable y Crecimiento Verde 2013* (OCDE), en el *Foro Virtual del Grupo Oslo sobre el Manual para Compiladores de Estadísticas Energéticas*, y en la consulta global del *SEEA-Energy*. Se asistió al *Expert Group Meeting on Tools and Modeling Approaches for Experimental Ecosystem Accounting* y al *Expert Group Meeting on the Guidelines for the Compilation of Water Accounts and Statistics* (organizados por la ONU). Además, se participó en el 57º. *Periodo de Sesiones de la Comisión de la Condición de la Mujer* (ONU-Mujeres), así como en los *Encuentros Internacionales del Grupo de Estadísticas de Género de la Conferencia Estadística de las Américas* (CEPAL y ONU-Mujeres). También, se logró la acreditación del Instituto como parte tanto del *Comité Intersectorial de Empleos Verdes* (iniciativa de la Organización Internacional del Trabajo –OIT-), como del Task Force of the 2013 OCDE Green Growth and Sustainable Development Forum (GG-SD Forum). En el año también se prestó asesoría técnica al Instituto Haitiano de Estadística e Informática (IHSI) para la elaboración de su Indicador de Coyuntura de la Actividad Económica (ICAE).

5.4. Índices de Precios

En el curso del año se realizaron los cálculos quincenales y mensuales de los *Índices Nacionales de Precios* permitiendo cumplir oportunamente con el Calendario de difusión de Información de Coyuntura 2013. Así se publicó en las fechas previstas tanto el *Índice Nacional de Precios al Consumidor* (INPC), quincenal y mensual, como el *Índice Nacional de Precios Productor* (INPP), mensual, así como los respectivos Boletines de Prensa. Adicionalmente, el INPC se publicó en el DOF de acuerdo con lo estipulado en el Código Fiscal de la Federación.

Como parte del proceso de mejora continua de los *Índices Nacionales de Precios*, se actualizó el esquema de ponderadores del INPC, con la ENIGH 2010, abarcando sus diferentes agregaciones, las cuales incluyen *Clasificación del Consumo Individual por Finalidades*, *Objeto del Gasto*, *Componentes Subyacente y no Subyacente*, *Estratos de Ingresos*, *Región y Ciudad*, entre otros. Adicionalmente, se calcularon factores de encadenamiento para todos los agregados de las series del INPC, lo que permite vincular los eslabones de dichas series calculados con ponderadores diferentes, a partir de la ENIGH 2008 y 2010. Con esta actualización se logró disminuir el sesgo por la antigüedad de los ponderadores y obtener una mayor precisión en la medición del cambio de precios, así como incorporar cambios metodológicos en la medición de genéricos importantes (gastos contra recibo) de la ENIGH 2010.

En cuanto al INPP, se realizó el proceso de sustitución de la muestra bajo el nuevo diseño estadístico, por lo que se calcularon las ponderaciones por fuente de información para la construcción de subsistemas, los que corresponden a cada genérico involucrado en dicha sustitución. Además, se realizó la evaluación de las nuevas fuentes de información para su incorporación al proceso de cálculo del Índice, logrando la liberación del total de los 277 dominios de muestreo correspondientes a 498 genéricos que se incorporaron al cálculo desde el mes de junio de 2013.

Durante el mes de noviembre, el FMI hizo público el *Reporte sobre la Observancia de Estándares y Normas* (ROSC: siglas en inglés), sobre los *Índices Nacionales de Precios*, en el cual reconoce que México está en la observancia de la *Norma Especial para la Diseminación de Datos* (SDDS, siglas en inglés) cumpliendo con las especificaciones para la cobertura de datos, procedimientos metodológicos, periodicidad, oportunidad y la difusión de un calendario de publicación previsto. El FMI también reconoció que el INEGI entiende la importancia de mantenerse a la vanguardia en la aplicación de normas de calidad en la generación de estadísticas de precios. Es importante destacar que, de acuerdo con la apreciación del FMI, la transferencia de la responsabilidad en el cálculo y publicación de los *Índices Nacionales de Precios*, al INEGI realizada en julio de 2011, se completó de manera exitosa, ya que, entre otras cosas, lejos de suponer una disminución temporal en la precisión, calidad y confiabilidad de los

Índices, se lograron mejoras en estos atributos. Ello colocó al INEGI en la vanguardia internacional en lo que respecta a la generación de *Índices de Precios*, según lo constató el propio FMI a través de una encuesta que realizó a usuarios de esta información (Detalle de lo antes descrito se encuentra en el sitio de internet http://www.imf.org/external/pubs/ft/scr/2013/cr13329.pdf).

Igualmente relevante fue la mención honorifica que obtuvo el proyecto *Diseminación de los Índices Nacionales de Precios* en el certamen de *Innovación en Transparencia para la Mejora de la Gestión Institucion*al que convocará el IFAI. A inicios de diciembre se concluyó exitosamente el proceso de re-certificación del *Sistema de Gestión de Calidad*, obteniéndose nuevamente, sin ninguna "no conformidad", la certificación ISO 9001:2008 en el proceso de cálculo de los *Índices Nacionales de Precios* y la elaboración de estudios de precios del *Programa Eurostat-OCDE de Paridades de Poder de Compra*.

Por último, en cuanto a la producción de los estudios de precios de bienes y servicios del *Programa Eurostat-OCDE de Paridades de Poder de Compra*, se realizaron los siguientes estudios: *Precios de Apariencia Personal*, *Precios de Casa y Jardín* y *Las variaciones de precios por Posición Básica*. En estos estudios se garantizó que la compilación de precios de bienes y servicios así como la integración, validación y control de los procesos de recopilación y el tratamiento estadístico de los precios se realizaron conforme a los lineamientos técnicos, metodológicos y operativos del INEGI y la OCDE. Para los estudios de precios que se realizaron durante este periodo, se incluyó una muestra adicional que levantaron los investigadores de precios del INPC en las ciudades del Área Metropolitana de la Ciudad de México, Puebla y Monterrey.

Además, dentro del esquema de difusión de resultados, se realizó la publicación sobre *Paridades de Poder de Compra* en el sitio del INEGI en Internet que contiene las siguientes series, *Paridades de Poder de Compra*; *Niveles de Precio Comparativos*; *Índices de Volumen per cápita a Paridad de Poder de Compra corrientes y constantes*; *PIB real y nominal*. La página incluye además una herramienta de análisis en la forma de un mapa de indicadores relativos a las Paridades de Poder de Compra, un documento metodológico y una sección de preguntas frecuentes.

5.5. Normatividad y Metodología Conceptual

Se llevó a cabo la *Consulta Pública del SCIAN 2013*. Se realizaron cinco reuniones con usuarios a los que asistieron 160 representantes de 81 Instituciones. En esta consulta se recibieron 42 propuestas de 18 usuarios (14 externos al INEGI y 4 del propio Instituto). El 5 de agosto de 2013 se llevó a cabo la reunión de cierre sobre los *Resultados de la Consulta Pública del SCIAN* con instituciones gubernamentales, académicas, cámaras y asociaciones, organizaciones y empresas, y con los Vocales y Secretarios Técnicos de los Comités Técnicos Especializados del Subsistema Nacional de Información Económica y del Subsistema Nacional de Información Geográfica y del Medio Ambiente. A esta reunión asistieron 58 representantes de 48 Instituciones.

Se publicó el sitio del SCIAN 2013 en el portal del INEGI en Internet, incorporando un Buscador que consta de alrededor de 35 000 registros y que es indispensable para la clasificación cotidiana de las Unidades Económicas. El Buscador además facilita la localización en el Código de Clasificación cuando se presenta la descripción de una actividad, nombre genérico de establecimiento o el producto principal generado por una clase del SCIAN.

Se participó este año también en dos *Reuniones de Comité Directivo Trilateral del SCIAN y el SICPAN*. La primera, que tuvo lugar del 3 al 7 de junio en la ciudad de Aguascalientes, fue dirigida y coordinada por el Instituto y se concentró en la revisión de las propuestas de Estados Unidos y México para la estructura de agregación del SICPAN y de los principales pendientes de los productos de agricultura, construcción, comercio al por mayor y al por menor. Además, en esta primera reunión se presentaron propuestas de cambios para la próxima versión del SCIAN, y se discutió sobre los calendarios del proceso de revisión del SCIAN. En la segunda reunión, dirigida y coordinada por los representantes de Canadá, se realizó del 18 al 22 de noviembre de 2013 en Ottawa, Canadá. En ésta reunión se trabajó respecto a los niveles de agrupación de la estructura preliminar del SICPAN y se revisaron los principales pendientes de los productos de construcción, manufacturas, comercio al por mayor y al por menor. Además, se dio seguimiento a los temas que se discutirán trilateralmente para la siguiente emisión del SCIAN en el que se

incluirán temas sobre petróleo, escuelas post-bachillerato, productores sin factores productivos, entre otros.

Se coordinó la segunda reunión presencial *del Grupo de Trabajo sobre Clasificaciones Internacionales* (GTCI) que se llevó a cabo del 17 al 21 de junio de 2013 en el edificio sede del INEGI. Participaron representantes de 18 Oficinas Nacionales de Estadística de América Latina y el Caribe, y de diferentes organismos internacionales como la Comisión Económica para América Latina y el Caribe (CEPAL), la Organización Internacional del Trabajo (OIT) y la División de Estadística de Naciones Unidas, quienes discutieron asuntos relacionados con la adopción o adaptación de la *Clasificación Industrial Internacional Uniforme* (CIIU), la *Clasificación Central de Productos* (CPC) y la *Clasificación Internacional Uniforme de Ocupaciones* (CIUO), clasificadores indispensables para homogenizar la captación, procesamiento y publicación de información estadística con comparabilidad internacional.

Se participó a su vez en la *Reunión del Grupo de Expertos* (GE) *en Clasificaciones Estadísticas Internacionales* que se celebró en Nueva York, en la sede de las Naciones Unidas, del 13 al 15 de mayo de 2013. A la reunión asistieron 33 expertos de 23 países y 5 organizaciones internacionales. México fue electo como miembro del Buró del GE, quedando integrado por Nueva Zelanda (Presidente), Canadá, Filipinas y un representante de Eurostat, y otro más de la Comisión de Estadística de Naciones Unidas.

Se impartió capacitación sobre el SCIAN y los cambios de la versión 2007 a la 2013 a los siguientes usuarios: Secretaría de Economía, Embajada de Brasil, Cámara Nacional del Autotransporte de Carga (CANACAR), Asociación Nacional de la Industria Química, Universidad Panamericana, Universidad Tecnológica de Jalisco, Universidad del Valle de Atemajac, Instituto Tecnológico de Estudios Superiores de Occidente, Cámara Regional de la Industria de Transformación, Cámara de la Industria de Alimentos, Cámara de Comercio de Guadalajara, Consejo de Cámaras Industriales de Jalisco, Sistema de Información Estatal Jalisco (SEIJAL), Procuraduría Federal de Protección al Ambiente (PROFEPA), Delegación Jalisco, Procuraduría de Desarrollo Urbano (PRODEUR), Consejo Mexicano de Comercio Exterior de Occidente (COMECE), Cámara Nacional de la Industria Hulera, entre otras.

Finalmente, se actualizó el *Catálogo de Productos Forestales y Pesqueros* (CEPAFOP) en su versión 2013, que incluye productos vegetales importantes. El nuevo sistema de consulta del CEPAFOP está en uso en el portal del INEGI, lo mismo que sus manuales de uso.

5.6. Marcos y Muestreo

La elaboración de los *diseños muestrales*, la construcción y actualización de los marcos estadísticos, así como el cálculo y análisis de las medidas de calidad estadística de las encuestas, son tareas centrales para asegurar la consistencia y rigurosidad de las encuestas económicas y agropecuarias.

Durante el 2013, se realizó la actualización del *Marco Estadístico Nacional de Unidades Económicas*, en base a la información proporcionada por el DENUE. En el sector primario para la *Encuesta Nacional Agropecuaria* (ENA), se realizó la evaluación de la muestra recuperada, el cálculo de los factores de expansión, así como el cálculo de los indicadores de precisión estadística para las principales variables a nivel nacional y estatal.

En lo que respecta a la muestra del *Índice Nacional de Precios Productor* (INPP), en 2013 se realizó la evaluación de la misma, el cálculo de factores de expansión e indicadores de precisión estadística para 69 dominios probabilísticos. De igual forma para la Muestra Maestra de Unidades Económicas, se actualizó la muestra de diseño, considerando como marco muestral la información del DENUE.

En lo que respecta al *Análisis de Demografía de Establecimientos*, se calcularon los factores de expansión y los indicadores de precisión estadística de las estimaciones para 40 tabulados, así como la elaboración de la nota técnica. En las *Encuestas Económicas Nacionales*, se realizó la actualización de los marcos muestrales y los diseños estadísticos para 2014, que consiste en la evaluación de las muestras 2013, cálculo y ajuste del tamaño de muestra, afijación y selección de las mismas. Para las encuestas con diseño determinístico se calcularon las coberturas y para las encuestas con diseño probabilístico se calcularon los factores de expansión en forma mensual.

6. Geografía y Medio Ambiente

6.1 Información Geográfica Básica

6.1.1 Marco Geodésico Nacional

Durante 2013 se mejoró *el Marco de Referencia Horizontal*, aumentando la cobertura y manteniendo su exactitud en el tiempo. Para ello se realizaron las siguientes actividades:

- Se integraron a la *Red Geodésica Nacional Activa* (RGNA) dos nuevas estaciones de recepción continua, con lo que ahora cuenta con 26 estaciones, de las cuales 23 son propiedad del INEGI y 3 son cooperativas. En total se registró una demanda de 73 mil horas de datos descargadas por usuarios.

- Se integró y aplicó el procesamiento de datos del Sistema Global de Navegación por Satélite (GNSS, por sus siglas en inglés) de 93 estaciones permanentes de diferentes agencias como IGS, NGS, el Consorcio de Universidades Navstar (UNAVCO) e INEGI para la elaboración de un modelo regional de desplazamientos por tectónica de placas en el sur del país.

- Se elaboró una versión actualizada del software ITRF08PR, herramienta de apoyo para el procesamiento de datos GPS considerando deformaciones del marco en el tiempo.

- Los datos de la Red Geodésica Nacional Activa (RGNA) están siendo utilizados con fines de investigación en la red internacional SUOMINET –nombrada así en honor de Verner Suomi- para determinar estimados del vapor de agua precipitable en la atmósfera por estación y apoyar en estudios del pronóstico del estado del tiempo.

En lo que respecta a resultados de otros estudios geodésicos, se realizaron las siguientes actividades:

- Se publicó a nivel nacional e internacional un reporte completo sobre la magnitud de subsidencia del terreno en el valle de Aguascalientes. Este trabajo involucró la combinación de fuentes como imágenes satelitales de radar y levantamientos geodésicos, asimismo se iniciaron los trabajos para hacer disponibles los datos del estudio en la plataforma del Mapa Digital de México.

- Se inició un estudio de desplazamientos horizontales y verticales en la ciudad de México mediante interferometría SAR con imágenes TerraSAR-X, del que se obtuvo, como resultado inicial, un mapa de hundimientos ocurridos en el segundo semestre de 2011.

- Se difundió en el portal institucional la Serie de Cartas y Modelos Digitales Gravimétricos de México, versión 2010.

- Se aplicó la captura en medios digitales de 100% de las mediciones de gravedad en la red gravimétrica fundamental de México. Esto es un avance rumbo a la re-definición integral del marco gravimétrico.

En cuanto a actividades en coordinación con instituciones extranjeras:

- Se presidió la Subcomisión *Gravedad y Geoide para Norte y Centro América* de la Asociación Internacional de Geodesia y con la operación de la RGNA y el centro de procesamiento oficial de datos GNSS, se colaboró con agencias geodésicas de Norte y Sur América mediante estructuras de la AIG como NAREF, SIRGAS e IGS; apoyando también la investigación científica internacional de organismos como el NOAA.

- Se realizó propuesta de incorporación de SIRGAS en el grupo de trabajo del GGIM Américas. Asimismo se participó en los grupos de trabajo de geodesia del Global Geodetic Reference Frame for Sustainable Development (GGIM) y se impartió el 2º Taller Internacional de Geoide para México, Centroamérica y el Caribe.

Por su parte la *Red Geodésica Nacional Pasiva* desarrolló las actividades –tanto en la red horizontal como la vertical y la gravimétrica- que se refieren en el cuadro 6.1

Cuadro 6.1
Red Geodésica Nacional Pasiva, 2013

Estaciones Geodésicas		Aplicaciones y alcances
Red	Cantidad	
Horizontal	2 338	• 1 482 Puntos de Control Terrestre (PCT) equivalentes a control geodésico para 432 formatos 20 k, incluyendo levantamiento geodésico en el Arrecife Alacranes y la isla Los Alijos. 568 GPS sobre banco de Nivel. 24 Estaciones Geodésicas Horizontales sobre marcas de la Red Geodésica Catastral del Estado de Aguascalientes. 264 Estaciones Geodésicas Horizontales para monitoreo de subsidencia en el Valle de Aguascalientes. Adicionales: • 3 180 PCT se sometieron a proceso de mejora, mediante transformación al marco geodésico de referencia oficial, para procesos de Modelado Topográfico. • Se validaron 32 estaciones geodésicas horizontales para la Red Geodésica Catastral del Municipio de Gómez Palacio, Durango. • Se midieron siete monumentos fronterizos para CILA Norte. • Medición y validación de seis puntos para proyecto de la CFE en Nayarit. • Validación de dos estaciones geodésicas horizontales para la Administración Portuaria Integral de Dos Bocas S.A. de C.V. (API), en Veracruz.
Vertical	4 077	• 3 949 BN y sus desniveles validados de acuerdo al Estándar de Exactitud Posicional, al mes de noviembre. • 194 BN y sus desniveles sin validar, correspondientes al mes de noviembre. • 90 BN y sus desniveles sin validar, correspondientes a lo estimado a realizar en el mes de diciembre. • 2 766 BN Monumentados en las 10 Direcciones Regionales, con un avance del periodo 2002-2013 de 41 815 BN establecidos. • 7 577 BN y sus Alturas Ortométricas validadas en el ámbito nacional, de las cuales 3 248 correspondieron al re-ajuste de información de la DR Noreste (CEI: NL, Coahuila y Tamaulipas). • 31 277 BN y sus Alturas Ortométricas validadas, equivalentes a 44 161.17 km de nivelación geodésica del periodo 2002-2013.
Gravimétrica	5 113	• 4 262 Estaciones gravimétricas para proporcionar insumos al desarrollo del modelo geoidal y atención de usuarios internos. • 601 estaciones base de gravedad para realizar ligas gravimétricas entre éstas. • 250 estaciones base de establecidas con gravímetro absoluto y estaciones base de gravedad para realizar ligas gravimétricas entre éstas. Adicionales: • Pruebas de desempeño a los gravímetros CG5-0009 y CG50024 en la línea de calibración de Jalpa. • Recuperación de 2 estaciones base de gravedad de la red IGSN71. • Establecimiento de la línea de calibración Puebla – Veracruz.
Total	11 528	

En relación a los procesos geodésicos especiales y los Datos LiDAR, este año se realizaron las siguientes actividades:

- Con base en análisis espacial y observando el compendio de criterios y especificaciones técnicas para la generación de datos e información de carácter fundamental numeral 6.1 *División y Nomenclatura de los Conjuntos de Datos Espaciales por Escala* se generaron archivos vectoriales tipo *shape* correspondientes a las divisiones cartográficas en las escalas 1:1 000 000, 1:500 000; 1:50 000, 1:20 000, 1:10 000, 1:5 000, 1:2 000, 1:1 000 y sus archivos tabulares con las nomenclaturas. El cubrimiento de dichas divisiones comprende de la faja C a la I y de la zona UTM 10 a la 16 cubriendo el territorio continental, insular y marítimo.

- Se atendió la solicitud del Centro de Investigación Científica y de Educación Superior de Ensenada, Baja California (CICESE), respecto a la entrega de datos disponibles de información geográfica

proveniente de levantamientos LiDAR, efectuados por el INEGI en el año 2006 en el estado de Baja California.

- Se obtuvieron 51 puntos de la Nube de Puntos LiDAR Ajustada al Terreno en el marco ITRF92, época 1988.0, como apoyo para procesos fotogramétricos.

- Se determinó mediante software geodésico y SIG la superficie marítima de México considerando límite de Zona Económica Exclusiva y el territorio insular conforme el Marco Geoestadístico versión 5.0.A.

- Se realizó la gestión y la entrega de Nube de Puntos LiDAR Ajustada el Terreno en el Marco de referencia ITRF2008 época 2010.0 para su almacenamiento y distribución y el corte de la Nube de Puntos LiDAR a los límites de las divisiones cartográficas en escala 1:10 000 correspondientes al proyecto Llanura Costera del Golfo Norte (los avances del ejercicio se muestran en el cuadro 6.2).

- Se elaboraron los metadatos de la Nube de Puntos LiDAR conforme a la *Norma Técnica para la Elaboración de Metadatos Geográficos*, (los avances del ejercicio se detallan en el cuadro 6.2).

Cuadro 6.2
Nube de Puntos LiDAR Ajustada al Terreno, 2013

	Corte a formatos 1: 10 000		Metadatos LiDAR	Entrega a Base de Datos
Proyecto	Superficie (km^2)	Formatos 1: 10 000		Formatos 1: 10 000
Nuevo León	0	0	2 041	2 041
Llanura Costera del Golfo Norte	42 025	1 025	0	0
Llanura Costera del Golfo Sur	0	0	2 136	2 136
Total	42 025	1 025	4 177	4 177

En relación con la atención a usuarios e integración de información geodésica, en el 2013:

- Se atendieron 85 solicitudes de la Secretaría de Relaciones Exteriores referentes a la localización geográfica para la adquisición de bienes inmuebles por parte de extranjeros en la zona restringida (franja fronteriza y línea de costa).

- Se supervisó la carga de 8 984 estaciones geodésicas (1 816 horizontales, 4 720 verticales y 2 448 gravimétricas), al *Sistema de Integración de Información Geodésica* (SIIG) desde Direcciones Regionales.

- Se atendieron 85 usuarios de los cuales 56 son usuarios externos a través de Infogeos@inegi.org.mx y el Sistema de Atención de Solicitudes Especiales (SASE) y a 29 usuarios internos solicitantes de datos e información geodésica.

En cuanto a la capacitación impartida en 2013 destaca lo siguiente:

- Febrero: Taller a Direcciones Regionales sobre Base Datos Geodésicos con los siguientes resultados: 20 personas capacitadas (jefes de departamento y responsable de la actividad). Se normalizó el procedimiento para carga por lotes de estaciones geodésicas al *Sistema de Integración de Información Geodésica*. Se realizó la carga por lotes de las estaciones geodésicas del año 2011; se actualizaron procedimientos para atención de usuarios y carga de estaciones geodésicas.

- Marzo: Taller a Direcciones Regionales de actualización de procedimientos de la Red Geodésica Horizontal con los siguientes resultados: 21 personas participantes de las Direcciones Regionales. Los temas impartidos fueron relacionados con programa de trabajo 2013 y líneas de acción. Proceso de datos GPS con el *software Trimble Business Centre* (TBC). Actualización de procedimientos de levantamientos de campo. Verificación de procedimientos de levantamiento, proceso y validación de estaciones geodésicas horizontales.

- Abril: Taller de la Red Geodésica Gravimétrica 2013. Con los siguientes resultados: participación de 27 personas de Direcciones Regionales. Actualización y dictamen de una metodología de levantamiento entre dos bases de gravedad (método de línea). Generación de una línea de calibración entre Puebla y Veracruz. Establecimiento de siete estaciones base de gravedad. Recuperación de una estación base de gravedad IGSN71. Verificación y revisión de ocho gravímetros en condiciones extremas de temperatura y altitud.

- Seguimiento a la *Capacitación sobre Normas Técnicas de Geodesia a Unidades del Estado*. Se elaboraron 12 reportes durante el ejercicio 2013, mismos que incluyen los siguientes resultados: 88 eventos, 171 Unidades del Estado participantes, con un total de 1 042 personas capacitadas. Adicional a la temática propia de las normas, se fortalecieron los aspectos de validación de exactitud posicional para calificar las coordenadas derivadas de levantamientos geodésicos; seguimiento a los aspectos relacionados con el cambio de coordenadas en mapas y descripción para la aplicación del procesamiento riguroso en función de la ubicación de proyectos en el territorio nacional y las necesidades de exactitud posicional. Asimismo, se actualizó el directorio de las Unidades del Estado productoras y usuarias de datos geodésicos.

- Seguimiento a la capacitación sobre normas técnicas *Sistema Geodésico Nacional y Estándares de Exactitud Posicional*: 145 Unidades del Estado, con 732 participantes, la capacitación impartida por Direcciones Regionales y CEI.

- 17 Pláticas a 632 académicos sobre uso y manejo de GPS, Cambio del Marco de Referencia, proceso de información geodésica; Red Geodésica Vertical; Red Geodésica Gravimétrica.

- Capacitación relacionada con las normas técnicas *Sistema Geodésico Nacional y Estándares de Exactitud Posicional* en tres eventos con invitación (3 congresos, 1 reunión nacional), con 220 participantes (aproximadamente).

En cuanto al proceso de *integración de datos de percepción remota y la operación de las estaciones terrenas* destaca el hecho de que en el curso del año se recibieron 1 500 imágenes de la *Estación de Recepción México de la Constelación SPOT* (pares pancromático y multiespectral) en nivel 2A para la actualización del *Marco Geoestadístico* y de recursos naturales. Por su parte, como se observa en el cuadro 6.3, en la *Estación de Recepción de Información Satelital (ERIS) – CHETUMAL*, se recibieron las señales TERRA-Modis y Aqua-Modis con las siguientes características:

Cuadro 6.3

Información Recibida y Procesada en la ERIS 2013

Satélite	Sensor	Recibidas	Procesadas*
Terra	MODIS	485	373
Aqua	MODIS	450	362
Subtotales		935	735

*La cantidad de imágenes recibidas y procesadas no necesariamente coinciden dado que se procesan imágenes recibidas y almacenadas de años anteriores.

En lo que respecta a la *Estación Virtual de Imágenes de Muy Alta Resolución* (EVISMAR), el Instituto participó en la operación y programación de imágenes. Esta Estación proporciona datos del satélite GeoEye 1, con 0.5 m de resolución espacial en la banda pancromática y 2.0 m en la multiespectral.

Con las imágenes captadas en esta estación se ha dado continuidad a diversos proyectos institucionales: la *Actualización de la Cartografía Topográfica Escala 1:20 000*, *La Llanura Costera Norte y Sur*, así como otros resultado de convenios con diferentes dependencias o Estados del país. Durante el 2013 la EVISMAR captó 210 402 km^2.

En cuanto al desarrollo del Modelado Topográfico en el 2013 se realizó la revisión de imágenes de satélite de alta resolución GeoEye de 663 formatos cartográficos escala 1:20 000, que cubren una superficie del orden de 110 000 km2. Se realizó además la capacitación sobre el uso de los escáneres fotogramétricos VX4000HT y se consolidó la línea de producción del proyecto *Escaneo del Acervo Aerofotográfico del Instituto*. En este ámbito se escanearon 24 500 negativos de fotografía aérea del acervo histórico, se editaron 25 índices de vuelo, se realizó el recontrol geométrico de 25 000 fotografías aéreas y se brindó el servicio de filmoteca para dar atención a requerimientos de a usuarios internos y externos.

En 2013 también se generó la *Aerotriangulación* de 420 formatos cartográficos escala 1:20 000 con imágenes de satélite de alta resolución GeoEye -1 (50cm), de las cuales 64% fueron en modo estereoscópico y el 36% en modo monoscópico.

Este año a su vez se generaron 1 650 *ortoimágenes* con resolución de cincuenta centímetros), se rectificaron 691 *imágenes* SPOT5 pancromáticas del cubrimiento 2011-2012, se generaron 374 formatos cartográficos 1:20 000 de cubiertas de puntos fotogramétricos, se realizaron pruebas con software alternativo para realizar mallas de puntos fotogramétricos con 3m de resolución y se rectificó la cobertura nacional de imágenes *spot* pancromáticas con resolución de 2.5 metros. Adicional a ello se atendió la visita de diez centros de educación superior con platicas del tema de rectificación de imágenes del volcán Popocatépetl se generó información de nubes de puntos fotogramétrico de 3 metros de resolución para dar atención a requerimientos de información del Centro Nacional de Prevención de Desastres (CENAPRED); así como también se generó información para atender los desastres ocasionados por la inundación en Acapulco y Tixtla, Guerrero.

Para el caso de la información referente al *Relieve Continental y Submarino* en el 2013 se generaron 1 740 *modelos digitales de elevación* con resolución de 5 metros, de los cuales 870 fueron de tipo superficie y la misma cantidad para el tipo terreno correspondientes a formatos cartográficos escala 1:10 000.

Así mismo la *Norma Técnica de Generación de Información Geográfica en Modelos Digitales de Elevación* fue concluida en sus etapas de consulta de los Comités Ejecutivo y Técnicos Especializados y con ello se aprobó poner en consulta pública para posteriormente se continúe con el procedimiento de llevarlo a la Junta de Gobierno del INEGI para su aprobación.

En este mismo ámbito se produjeron 700 archivos digitales con cobertura territorial conforme al formato cartográfico en la escala 1:20 000 con el relieve sombreado generado a partir del modelo digital de elevación de tipo terreno para así atender las necesidades propias del *Proyecto de la Carta Topográfica Digital a Escala 1:20 000* y 96 archivos con el relieve sombreado a escala 1:50 000 para la cartografía digital en dicha escala.

Este año se alcanzó la cifra de 2 400 archivos de metadatos convertidos conforme al nuevo estándar correspondiente a la *Norma Técnica para la Elaboración de Metadatos Geográficos* (NTM) para México, los cuales corresponden a los modelos digitales de elevación de tipo superficie y terreno con resolución de 5 metros.

En el curso del año se generaron también 160 *cubiertas de altimetría*, que constituyen un insumo para la elaboración y actualización de la cartografía topográfica del territorio nacional en escala 1:20 000, con lo que se alcanzan 3 861 formatos que representan 29% de acumulado en cuanto al avance nacional. Se generaron a su vez 320 conjuntos de datos de modelos digitales de elevación para ser integrados al continuo nacional de elevaciones de tipo terreno y del tipo superficie, ello en formato cartográfico en escala 1: 20 000, con resolución de 15 m, con un avance de 1 956 modelos tipo terreno y 1 959 de tipo superficie.

Se generó un archivo de la línea de costa del Golfo de México y Mar Caribe, para determinar la línea de base normal, líneas de base recta y puntos conspicuos de la línea de costa, insumos requeridos para la determinación de espacios marítimos bajo los criterios de la Convención de las Naciones Unidas sobre el Derecho del Mar (CONVEMAR). En este mismo ámbito a partir de la interpretación de 165 imágenes de

satélite con resolución de 2.5 metros, se generó la línea del costa del Océano Pacífico y Golfo de California en su segmento continental.

En este año se produjeron además seis conjuntos de datos de la Carta Batimétrica escala 1:1 000 000 de la Zona Económica Exclusiva en base a una cobertura territorial de formatos de 9° de latitud por 8° de longitud. Se elaboró a su vez el *Informe de Trazo de Línea de Base Recta en el Golfo de México y Mar Caribe* y la integración del listado con 708 puntos conspicuos para determinar el modelo de línea base en esta región del país, bajo los criterios de la CONVEMAR.

6.1.2 Límites y Marco Geoestadístico Nacional

En relación con las actividades de Límites, este año se actualizó el Acervo de Información documental con información relativa a 32 expedientes *de Límites Político-Administrativos Estatales* y 32 de *Límites Municipales*, así como 10 expedientes de *Límites Internacionales*. Se actualizó el informe de la *Situación Actual de los Límites Político-Administrativos Estatales y Municipales* de cada entidad federativa (64 informes), así mismo se actualizaron 10 informes de la *Situación Actual de Límites Internacionales* y se prepararon 12 *Informes Hemerográficos* con notas relativas a problemas de límites político-administrativos estatales y municipales. Se realizó la documentación de los vértices de 776 colindancias municipales del país. Se homologó la transcripción de 23 límites estatales con sustento legal, emitido por el Congreso de la Unión y se elaboró la propuesta de *Norma Técnica para la Descripción de los Límites Estatales y Municipales*.

En cuanto al *Marco Geoestadístico*, este año se dio respaldo a los siguientes proyectos:

- Actualización *del Inventario Nacional de Viviendas* (INV), participando las estructuras en sus tres ámbitos, central, regional y estatal. Gracias a ello en el año se logró la actualización de 630 localidades amanzanadas y de 4 575 manzanas.

- Entrega de *Cartografía Geoestadística Amanzanada* en formato digital para la planeación y levantamiento de *Establecimientos Grandes SEG1, SEG2 y Transportes*, participando las estructuras en sus tres ámbitos, central, regional y estatal. Para el masivo de 2014 (PyMES) se entregó el paquete actualizado durante el primer semestre de 2013, mismo que comprende 4 547 localidades urbanas y 46 399 localidades rurales amanzanadas.

- Entrega de *Cartografía Geoestadística Amanzanada* (4 547 localidades urbanas y 46 399 localidades rurales amanzanadas) en formato digital para la planeación y levantamiento del *Censo de Escuelas Maestros y Alumnos de Educación Básica y Especial (CEMABE)*, participando las estructuras en sus tres ámbitos, central regional y estatal.

- La *Cartografía Geoestadística Amanzanada* se integró a una base de datos Geográfica (BDG) para su actualización permanente en esta modalidad, por lo que se han migrado las herramientas para la base de la Cartografía Participativa, con la que se pretenden fortalecer los procesos de actualización de la cartografía del país.

- Actualización del *Catálogo Único de Claves Geoestadísticas de Entidades Federativas, Municipios y Localidades*. En 2013 se modificaron 2 784 registros de localidades.

- Actualización del *Archivo Histórico de Localidades*, se aplicó la nueva herramienta para el proceso de actualización y captura de 2 456 *Áreas Geoestadísticas Municipales y sus Localidades Geoestadísticas* correspondientes a las 32 *Áreas Geoestadísticas Estatales.*

- En cuanto a la *Georreferenciación de Rasgos* se trabajó en la *Clasificación en Campo* de 221 Cartas Topográficas escala 1:20 000, de las 250 programadas originalmente, representando un 88%. El 12% pendiente se podrá cubrir una vez que se restablezcan las condiciones de seguridad en algunas entidades federativas. En materia de *Extracción Vectorial* se digitalizaron 280 archivos vectoriales en formatos validados a escala 1:20 000. Adicional a ello se actualizaron 400 formatos a escala 1:50 000

correspondientes a la serie III, formatos de la cartografía que fue declarada como *Información de Interés Nacional* en noviembre de 2013.

- Para la *Integración de una Base Cartográfica* unificada, se realizó la incorporación de los números exteriores a la base del *Marco Geoestadístico*, considerando las actualizaciones del *Inventario Nacional de Viviendas 2013*. Como resultado de ello se trabajaron 22 169 localidades en el proceso de normalización y estructuración y se incorporaron los números exteriores a 337 Localidades Urbanas y 6 548 Rurales.

- Se iniciaron los trabajos para la ejecución de nuevos procedimientos para actualizar la base *cartográfica con miras a la puesta en marcha del programa Cartografía* Participativa. En la primera etapa se involucró a personal del Instituto a nivel regional y se contempla abrir a la sociedad este tipo de herramientas hacia el primer semestre del 2014, una vez que se cuente con la infraestructura para soportar el tráfico de red.

- Así mismo, en relación con las mejores prácticas internacionales, se trabajó con instituciones como la Fuerza Aérea de Chile, el Servicio Geológico de los Estados Unidos del Departamento del Interior (USGS), el IGN España Ministro de Fomento del Reino de España, La Agencia Nacional de Inteligencia Geoespacial del Departamento de Defensa de los Estados Unidos de América (NGA) y con la National Geodetic Survey (NGS), con el objeto de establecer mayores vínculos para el intercambio de información, procedimientos y programas de capacitación.

6.2 Recursos Naturales y Medio Ambiente

6.2.1 Recursos Naturales

Este año se actualizó la información sobre los recursos naturales del país con base en los proyectos que se presentan en el cuadro 6.4.

Cuadro 6.4
Proyectos de Actualización de la Información de Recursos Naturales, 2013

Proyecto	Escala	Logros
Información sobre Erosión del Suelo escala 1:250 000 Serie I	1:250 000	• Conclusión del conjunto nacional de erosión del suelo diciembre de 2013
Metodológica para la Actualización de Conjuntos de Datos Edafológicos Escala 1:250 000 Serie III	-	• 1 Documento terminado en noviembre 2013.
Mapa de Profundidades del Suelo, para el Nodo de América del Norte, proyecto Global Soil Map	1:250 000	• Mapa preliminar de profundidades del suelo Continuo Nacional. (actividad conjunta Subdirección de Regionalización – Departamento de Suelos)
Diccionario de Datos Edafológicos Escala 1:250 000, Serie II, versión 2.0	-	• 1 documento terminado octubre 2013.
Guía para la Interpretación de Cartografía de Erosión del Suelo	-	• 1 documento.(terminado en proceso de edición digital para impresión noviembre 2013)
Información de Uso del Suelo y Vegetación Serie V	1:250 000	• 149 Conjuntos de datos generados
Cubierta de la Tierra de América del Norte	-	• 1 conjunto de dato generado
Geológica, serie I	1:50 000	• 76 conjuntos de datos generados.
Modelo de susceptibilidad de peligro Geológico Movimiento en Masas	1:250 000	• 1 conjunto de datos.
Modelos de susceptibilidad de peligro Geológico Erosión Costera	-1:250 000	• 1 conjunto de datos.
Modelos de susceptibilidad de	1:250 000	• 1 conjunto de datos

peligro Geológico Subsidencia-Colapso		
Aguas Superficiales	-	9 estudios prototipo de información integrada bajo el contexto de cuenca hidrográfica.
Aguas Subterráneas	-	• 10 conjunto de datos de zonas hidrogeológicas
Uso Potencial del Suelo	1:250 000	• 7 conjuntos de datos generados, cada uno con la evaluación de posibilidades de uso de la tierra en cinco rubros: agrícola, pecuario, forestal, urbano y conservación.
Índice de Criticidad Ambiental	1:250 000	• 1 Continuo Nacional de datos generado, en el que se plasman áreas con sus índices de estado/presión que señalan el grado de transformación ambiental debido a la presión poblacional y sus consecuencias sobre la sostenibilidad.
Modelo de la Demografía Dinámica de México		• Un prototipo a nivel nacional de la relación del uso del recurso agua con la dinámica demográfica

Como apoyo a la actualización de la información geográfica sobre recursos naturales se realizaron estudios de análisis e identificación de muestras. En este sentido destacan los análisis botánicos (752 muestras) y el procesamiento en el Departamento de Botánica de 2 893 muestras botánicas; destacan también los análisis de suelo (502 muestras con 7 500 análisis físico-químicos), agua (979 muestras con 12 516 000 análisis físico-químicos), rocas (300 muestras) y sedimentos costeros (95 muestras). Este año se publicó en Internet la cartografía de 20 zonas hidrogeológicas en conjuntos de datos vectoriales y en formato *pdf*. Adicionalmente se generó documentación para la acreditación del laboratorio de análisis de materiales con fundamento en la Norma ISO/IEC 17025:2005(NMX-EC-17025-IMNC-2006).

Se realizó un curso de capacitación *de World Reference Base 2006*, para 35 especialistas de suelos de las direcciones regionales y coordinaciones estatales, a la vez que se continuaron los trabajos de colaboración en el proyecto de *Global Soil Map* para el Nodo de América del Norte que coordina el Servicio de Conservación de Recursos Naturales (NRCS) de los Estados Unidos.

Se realizó una colaboración especial con el grupo de trabajo de la WRB para la elaboración del documento *World Reference Base for Soil Resources* (WRB2014) que se utilizará en la actualización de conjuntos de datos edafológicos serie III. También se colaboró con la Universidad Nacional Autónoma de México (UNAM) en la preparación del libro *Geografía de Suelos de México*.

En 2013 se concluyeron los trabajos correspondientes a la actualización de la información de *Uso del Suelo y Vegetació*n escala 1:250 000, serie V (Conjunto Nacional, que corresponde a 142 conjuntos de datos). En virtud de que la *Información de Uso del Suelo y Vegetación* escala 1:250 000 cumple con los criterios requeridos, la Junta de Gobierno del INEGI determinó a ésta como *Información de Interés Nacional* según el acuerdo publicado en el Diario Oficial de la Federación del 2 de diciembre de 2013.

En colaboración con otras dependencias nacionales e internacionales como la Comisión Nacional para el Conocimiento y Uso de la Biodiversidad (CONABIO), la Comisión Nacional Forestal (CONAFOR) y la Comisión de Cooperación Ambiental de América del Norte (CCA), se continuaron los trabajos del *Sistema de Monitoreo de la Cubierta de la Tierra de América del Norte* (NALCMS).

6.2.2 Medio Ambiente

En 2013 se publicaron los resultados definitivos de módulos ambientales aplicados en el *Censo Nacional de Gobiernos Municipales y Delegacionales 2011* y en la *Encuesta Nacional de Gasto de los Hogares 2011*. Como valor agregado, se obtuvo información georreferenciada de más de 24 mil objetos de interés ambiental. Esta información alimenta un Sistema de Consulta de Estadísticas Ambientales, basado en la plataforma *Mapa Digital de México*.

En cuanto a la captación de información del medio ambiente este año se aplicaron 2 módulos en el *Censo Nacional de Gobiernos Municipales y Delegacionales*, que permiten recopilar información sobre Agua Potable y Saneamiento y sobre *Residuos Sólidos Urbanos*. Los trabajos realizados en cada uno de estos proyectos se resumen en el cuadro 6.5.

Cuadro 6.5
Módulos de trabajo para Medio Ambiente, 2013

Producto	Acciones
Módulo Ambiental de Agua Potable y Saneamiento.	• Definición de criterios de validación primaria y secundaria. • Primera fase del Tratamiento de información correspondiente al primer grupo de levantamiento del Censo.
Módulo Ambiental de Residuos Sólidos Urbanos.	• Definición de criterios de validación primaria y secundaria. • Primera fase del Tratamiento de información correspondiente al primer grupo de levantamiento del Censo.

Se diseñaron también los contenidos de los módulos ambientales que serán aplicados en el *Censo Económico 2014*. Este módulo incluirá temáticas como el componente ambiental en las actividades económicas, el cumplimiento de normatividad ambiental, los cambios para disminuir el impacto sobre el medio ambiente y medio ambiente y procesos de la empresa en lo que corresponde a insumos y materiales, agua, energía y residuos.

En relación a los *registros administrativos* sobre medio ambiente destaca la participación en el Grupo Institucional sobre el Modulo de Aprovechamiento de Registros Administrativos y el trabajo realizado con la PROFEPA para la generación y ejecución del *Registro Estadístico sobre Denuncia Ambiental* (REDA), a partir de la base de datos de los registros administrativos del *Proceso de Denuncias Ambientales*.

En el ámbito internacional, se participa en diversos grupos sobre medio ambiente, entre los que pueden mencionarse: Grupo Oslo sobre *Estadísticas de Energía*, Grupo de Estadísticas Ambientales de la CEA-CEPAL , *Grupo de Indicadores Ambientales* del PNUMA y en el programa de *Liderazgo en Medio Ambiente y Desarrollo Sustentable* (LEAD), que encabeza el Colegio de México. De igual forma se analizó el *Marco para el Desarrollo de las Estadísticas Ambientales* propuesto por la Sección de Estadística de Naciones Unidas, para proponer una estructura organizadora que guíe la elaboración de estadísticas ambientales a nivel nacional. Adicionalmente se trabaja con instituciones como la A&M University – Corpus Christi y el Servicio de Conservación de Recursos Naturales de los Estados Unidos de América (NRCS), a fin de establecer mayores vínculos que permitan un mayor intercambio de conocimiento técnico y metodologías de cartografía de suelos.

Con objeto de cubrir la necesidad de información estadística y geográfica en casos de desastres en donde resultan afectados la población y su infraestructura civil, se creó un sitio de intercambio para poner a disposición de las Unidades del Estado, la siguiente información: imágenes de satélite, polígonos de afectación, modelos digitales de elevación, red hidrográfica e información sociodemográfica. Este año se atendieron los desastres producidos por el Huracán Raymond, las Tormentas Ingrid y Manuel y la Inundación en la región de Coatzacoalcos.

6.3 Integración de Información Geoespacial

En 2013 se atendieron 628 solicitudes especiales en dos vertientes. Una dirigida al *Sector Estratégico* (Unidades del Estado, sector privado, ONG y otras organizaciones y dependencias nacionales e internacionales) en tanto la segunda atiende a los más diversos usuarios a través de los 43 *Centros de Información del INEGI* (CII) que se tienen en todo el país. Con la primera vertiente se atendieron 168 solicitudes y con la segunda 460.

A lo largo del año, se trabajó en diversas vertientes de la integración de información geoespacial. Entre ellas destacan las siguientes:

- Red Nacional de Carreteras Edición 2.0 Etapa II, modelado de carreteras pavimentadas y vialidades principales

Proyecto para la generación de una red de carreteras diseñada con topología de redes geométricas para transporte que permita ruteo. El modelado detallado de este esquema considera los aspectos físicos y funcionales más relevantes para el tránsito vehicular, como aquellas restricciones de paso por existencia de camellones, enlaces, pasos a desnivel o distribuidores viales, sentidos de circulación vehicular, maniobras prohibidas, entre otros. En 2013 se realizó la integración a nivel nacional y se desarrollaron 42 funciones para el servicio de ruteo que será implementado el próximo año en los servicios geoespaciales que se proveen por internet.

- Red Nacional de Carreteras Etapa III Integración de principales terracerías y caminos rurales

Se agregaron 21 189 localidades rurales y 338 urbanas como destinos conectados a través de caminos de terracerías y carreteras pavimentadas respecto a la etapa II. Se registraron más destinos considerados sitios de interés para el turismo como aeropuertos, puertos, atractivos naturales, zonas arqueológicas, entre otros de tipo servicio como estaciones de abastecimiento de combustible, casetas de inspección fito-zoo-sanitarias, etc.

- Red Nacional de Caminos (RNC)

Se iniciaron los trabajos con la Secretaria de Comunicaciones y Transportes (SCT) para la elaboración de la *Red Nacional de Caminos*. Se realizó una prueba piloto con el estado de Querétaro para hacer el comparativo y homologación de la *Red Nacional de Carreteras* respecto al *Inventario Nacional de Infraestructura para el Transporte* (INIT) de la SCT, con base en los resultados, actualmente se trabaja a nivel nacional para liberar la RNC en el primer semestre del 2014.

- Geopdf

Se liberaron 800 cartas Topográficas en escala 1:50 000 serie II en formato GeoPDF (corresponde al 35% del territorio nacional) y 600 carta topográficas escala1:20 000 (aproximadamente el 4.5% del territorio nacional) para su distribución de forma gratuita mediante el portal Institucional.

- Se generaron los productos cartográficos en formato pdf (Condensados Estatales, Croquis Municipales y Cartas Topográficas) para el Censo de Escuelas, Maestros y Alumnos de Educación Básica y Especial y para los *Censos Económicos 2014*, para atender los operativos de estos proyectos.

- Se brindó asesoría técnica a la Comisión Nacional Forestal (CONAFOR) para el diseño y la generación del prototipo cartográfico de los inventarios forestales a nivel estatal.

- Se participó en la *Conferencia Internacional de Geografía y Medio Ambiente 2013* (CIGMA2013), en la cual se diseñó e instaló la exposición cartográfica. Esta misma exposición fue replicada en el edificio sede del INEGI.

- Edición de información geográfica y cartográfica. El cuadro 6.6 presenta las principales ediciones realizadas en 2013.

Cuadro 6.6
Edición de Información Geográfica y Cartográfica, 2013

Productos	Cantidad y descripción
Termoformado de Condensados Estatales Escalas diversas.	• 21 Condensados Estatales termoformados
Termoformado de Cartas de la República Mexicana Escala 1:8 000 000	• 240 Para la CIGMA 2013 y a diferentes instituciones de la Administración Pública y Privada
Termoformado de Mapa Táctil de Pachuca de Soto Escala 1:25 000	• 50 Entregados a la Coordinación Estatal de Hidalgo
Edición de Mapas Murales Estatales.	• 36 Mapas Murales
Edición de mapas catastrales.	• 2 Mapas catastrales

Generación de Imágenes Cartográficas Digitales de la Carta Topográfica escala 1:20 000	• 879 imágenes
Edición de cartas de Edafología Escala 1:250 000 serie II.	• 121 Cartas
Edición de cartas de zonas Hidrogeológicas Escala 1:250 000.	• 11 Cartas
Mapas Murales Estatales entregados a Gobiernos Estatales Escalas diversas.	• 110 (2 a Morelos,100 a Durango, 6 a Coahuila, 2 a Yucatán)
Impresión de Mapas Murales de la República Mexicana Escala 1:1 000 000, para entregarse a Instituciones Públicas	• 14 (2 para el INAH Veracruz, 1 a la Agencia Espacial Mexicana, 1 para el Instituto Eliseo Franco Mexicano, 10 Departamento de Escuela Nacional Preparatoria
Impresión de Cartas de la República Mexicana Escala 1:2 000 000	• 318 (Entregadas a diferentes instituciones)
Impresión de Cartas de la República Mexicana Escala 1:4 000 000	• 233 (Entregadas a diferentes instituciones de la Administración Pública y Privada)
Impresión de Cartas de la República Mexicana Escala 1:6 000 000	• 201 (Entregadas a diferentes instituciones de la Administración Pública y Privada)
Actualización de Capítulos Geográficos de las publicaciones estadísticas y geográficas 2013.	• 39 Capítulos Geográficos: • México de un Vistazo. • Perspectiva estadística y geográfica de los estados. • 32 Anuarios estadísticos y geográficos estatales. • 1 Cuaderno Estadístico y geográfico de la Zona Metropolitana del Valle de México. • 1 Anuario estadístico y geográfico de los Estados Unidos Mexicanos.

- Registro Nacional de Información Geográfica (RNIG)

Se actualizaron los instrumentos de captación y los respectivos instructivos de llenado del RNIG. Así mismo se adecuaron las herramientas informáticas de captura, en las cuales se incorporaron con apoyo de las Direcciones Regionales y Coordinaciones Estatales 166 cédulas de catastro y 32 de otros grupos de datos.

- Organismos Genéticamente Modificados (OGM)

El cuadro 6.7 muestra las cifras contenidas en el sitio de Internet de la *Comisión Intersecretarial de Bioseguridad de Organismos Genéticamente Modificados* (CIBIOGEM), relativas a las solicitudes recibidas en INEGI y a las que se realizó su representación espacial al 16 de diciembre de 2013:

Cuadro 6.7
Organismos Genéticamente Modificados, 2013

Año	Solicitudes		
	En CIBIOGEM	Recibidas en el INEGI	Realizada la representación espacial
2009	76	1	1
2010	118	1	1
2011	133	88	79
2012	105	87	81
2013	75	31	27
Total	507	208	189

En esta misma materia se realizó una propuesta de visualizador para el seguimiento de solicitudes de liberación de OGMs representadas espacialmente, utilizando como base el *Mapa Digital de México*.

- Verificación de información geográfica.

Se realizó la verificación de la información vectorial de conjuntos de datos topográficos escala 1:20 000 (con apoyo de Direcciones Regionales) y 1:50 000 serie III, ambas con apoyo de una herramienta informática (NormatyVe); se realizó también la verificación visual de archivos en formato GeoPDF escalas 1:20 000, 1:50 000, 1:250 000, Imágenes Cartográficas Digitales y Condensados Estatales.

Esta verificación incluye, entre otras cosas, la topología de los objetos espaciales (por ejemplo que los polígonos estén cerrados), la revisión de los atributos y los valores asignados para garantizar que correspondan a los especificados en el diccionario de datos, asimismo se validó que los objetos geográficos representados en la cartografía cumplan con las dimensiones mínimas establecidas en los diccionarios de datos, a fin de asegurar la completitud de los mismos.

- Aseguramiento y evaluación de la calidad

Respecto a evaluación y aseguramiento de la calidad, se trabajó en la aplicación de un modelo conceptual y metodológico a los conjuntos topográficos 1:50 000 y a las estaciones geodésicas, a fin de evaluar la aptitud de uso o los niveles de confiabilidad (exactitud, completitud, consistencia, corrección) y su declaración a los usuarios, para que ellos determinen en qué medida cada producto satisface sus necesidades.

- Cartografía participativa y actualización del marco geoestadístico.

Se desarrollaron las herramientas informáticas que permiten a los usuarios reportar los cambios o errores que se detecte en el *Marco Geoestadístico* (MG), además de sistemas que facilitan el seguimiento a dichos reportes por parte del área técnica responsable de la elaboración del MG.

- NormatyVe: Sistema de verificación de información vectorial con respecto a la normatividad institucional.

Este año se adoptó un nuevo sistema de soporte a la verificación de información vectorial e identificación de inconsistencias respecto a la normatividad institucional. El sistema permite la identificación de inconsistencias previo a la integración a bases de datos Geoespaciales, está diseñado para identificar y detectar de manera oportuna inconsistencias al momento mismo de la generación y actualización de los rasgos. Ello reduce los tiempos de generación y actualización cartográfica así como garantizar el apego a la normatividad institucional.

Además de ello en 2013, con la finalidad de apoyar en la identificación de crecimientos urbanos, georreferenciación de rasgos, actualización catastral y actualización geodésica, se integraron dos nuevos servicios de imágenes, los cuales permiten el acceso ágil y en línea a las imágenes más recientes. El cuadro 6.8 presenta la información respectiva.

Cuadro 6.8
Servicios de imágenes generados, 2013

Sensor	Periodo	Resolución espacial	Área cubierta
SPOT	2011-2012	2.5 m	Nacional
GeoEye	Ene- Abril 2013	0.5 m	Localidades importantes

- Sistema Nacional de Información Catastral y Registral

Este año se consolidó el visualizador catastral con la actualización de la información vectorial del Registro Agrario Nacional y la información catastral de 30 entidades federativas. El sistema se ha presentado a varias Unidades del Estado de los tres órdenes de gobierno con la finalidad de gestionar la obtención de la información que permita su actualización permanente.

- Continuo de Elevaciones Mexicano 3.0 (CEM 3.0)

Es un producto que representa las elevaciones (Z) del territorio continental mexicano. Su objetivo es aportar datos consistentes y actualizados del Relieve para su integración al Subsistema Nacional de Información Geográfica y del Medio Ambiente. Disponible para su descarga a través del portal del INEGI en Internet:
http://www.inegi.org.mx/geo/contenidos/datosrelieve/continental/continuoelevaciones.aspx.

En el siguiente Cuadro se integran las principales características del CEM 3.0

Cuadro 6.9
Características del CEM 3.0

Característica	Descripción
Año de publicación	• 2013
Resolución	• 15 m x 15 m
Valores de Z	• Enteros positivos y negativos.
Unidades de Z	• Metros
Datos de Referencia Geodésica	• El datum corresponde a ITRF92 época 1988.0, elipsoide GRS80, coordenadas geográficas.
Cobertura Geográfica	• Territorio continental de los Estados Unidos Mexicanos
Error Medio Cuadrático	• 4.9 m
Medio de distribución	• Principalmente por Internet mediante el portal del INEGI. Considera diversas opciones.
Formato de distribución	• BIL (Banda entrelazada por línea). Forma Raster.

- Observatorio Tecnológico

El cuadro 6.10 siguiente muestra los resultados del monitoreo e investigación desarrollada para el análisis de tecnologías emergentes e innovaciones tecnológicas, relacionadas con la actividad geográfica y del medio ambiente:

Cuadro 6.10
Observatorio Tecnológico 2013

Cantidad	Descripción
12	• Informes Ejecutivos de Información sobre Innovación Tecnológica Monitoreo y Recopilación: • 344 Noticias • 35 Artículos
12	• Informes Ejecutivos sobre Innovación Tecnológica entregados a la Presidencia del Instituto y a la Vicepresidencia de SNIGMA
60	• Exploraciones con la entrega de su correspondiente Reporte Ejecutivo de Investigación
2	• Mapas Mentales solicitados por la Dirección General: • Acciones de la DGGMA en relación a las tendencias del UN-GGIM • Grupos de Trabajo Internacionales en los que participa el INEGI (DGGMA)

En esta misma materia del *Observatorio Tecnológico* se atendieron diferentes proyectos especiales relacionados con las siguientes temáticas: *Vehículos Aéreos No Tripulados* (VANTs) (documento y presentación ejecutiva, así como artículo para la difusión del tema a la comunidad a través de Intranet); *Empleo de Señales GPS*, *Modelo Conceptual del Atlas de Educación*, *Kilómetro Cero* y *Empleo de Señales para Predicción del Tiempo* (documentos y presentaciones ejecutivas).

- Programa de Viajes al Extranjero 2013

Se realizó la coordinación, seguimiento y gestión de los viajes al extranjero programados y por invitación, que responden a los compromisos internacionales. En 2013 se realizaron 15 de los viajes programados, 14 de los cuales fueron por invitación.

- Exploración de Nuevos Modelos de Representación Cartográfica

El resultado de la evaluación y aplicación de estándares y mejores prácticas relacionados con el procesamiento, integración y divulgación de la información geográfica a través del empleo de las tecnologías de información: *Documento de Análisis Espacial y Representación Cartográfica del Banco de Investigaciones*; *Anexo Técnico,* referido al análisis de la *Red de Información Ambiental de Andalucía* (REDIAM) y el *Ejercicio Práctico, sobre la aplicación del Análisis Espacial* en un modelo de sismicidad del volcán Popocatépetl.

6.4 Actividades Interinstitucionales

6.4.1 Participación en Grupos de Trabajo Internacionales

Con el fin de conocer las mejores prácticas internacionales y mostrar los avances en materia geográfica de nuestro país, durante el 2013 se llevaron a cabo las siguientes actividades:

- Participación en la 7ma. Reunión del Grupo de Trabajo de Planeación (GTPlan) del Comité Permanente de Infraestructura de Datos Geoespaciales de Datos de las Américas (CP-IDEA) celebrada en Rio de Janeiro el 10 y 11 de abril de 2013 donde se presentaron los avances del Grupo Temático de Normas y Especificaciones Técnicas (GTNet). Como resultado de la participación en el GTNet se desarrollaron los siguientes documentos: *Norma del Modelo de Datos Geoespaciales*, *Propuesta de Normas CORE* y *Panorama General para la Aplicación del Marco Normativo.*

- Participación en el proyecto de *Armonización de Terminología y Normas ISO 19100 en español*, llevando a cabo la revisión de la segunda versión de la *Guía de Normas ISO 19100 del ISO/TC211 en español.*

- Colaboración en el diseño, preparativos y desarrollo de la *Conferencia Internacional de Geografía y Medio Ambiente* (CIGMA2013) organizada por el INEGI en colaboración con la División de Estadística de las Naciones Unidas. Esta conferencia tuvo una asistencia de 1 065 especialistas provenientes de 34 países; en la misma se desarrollaron 6 ponencias magistrales y 88 conferencias en 44 paneles.

6.5 Normatividad y Desarrollo Tecnológico

Este año se avanzó en la preparación de nueve documentos normativos: cinco referidos a normas técnicas, dos acuerdos y dos lineamientos. En el cuadro 6.11 se enlistan los documentos normativos trabajados en el ejercicio 2013.

Cuadro 6.11
Documentos Normativos en Materia de Geografía y Medio Ambiente, 2013

Nombre	Tipo
• Nombres Geográficos Continentales e Insulares con Fines Estadísticos y Geográficos.	Norma técnica
• Generación de Modelos Digitales de Elevación con Fines Geográficos.	Norma técnica
• Interoperabilidad de Información Geográfica.	Norma técnica
• Marco Geoestadístico	Norma técnica
• Levantamientos Aerofotográficos con Cámara Aérea Digital	Norma técnica
• Catálogo Único de Claves y Nombres de Entidades Federativas, Municipios y Localidades con Fines Estadísticos y Geográficos.	Acuerdo
• Catálogo de Tipos de Vegetación Natural e Inducida de México con fines estadísticos y geográficos.	Acuerdo
• Clave Única del Registro del Territorio.	Lineamiento
• Intercambio de Datos Catastrales y Registrales	Lineamiento

En el 2013 se elaboraron dos diccionarios de datos: *Diccionario de Datos de Uso del Suelo y Vegetación escala 1:250 000* y la versión preliminar del *Diccionario de Datos del Marco Geoestadístico.* También se realizaron adecuaciones al *Diccionario de Datos Topográficos escala 1:50 000*, al *Diccionario de Datos Edafológicos escala 1:250 000* y al *Diccionario de Datos de la Base Cartográfica Única*. Adicionalmente se trabajó en la revisión ortotipográfica para la publicación en Internet de los siguientes diccionarios de datos*: Catastrales Esc. 1:1 000*, *Catastrales Esc. 1:10 000*, *Continuo Nacional Geológico INEGI-SGM*, *Erosión del Suelo*, *Geodésicos* e *Inventario Nacional de Fenómenos Geológicos Esc. 1:250 000*.

- Desarrollo de Aplicaciones Geomáticas

Durante el 2013 se desarrollaron y actualizaron diversas aplicaciones geomáticas. Destacan las siguientes:

- *Plataforma Mapa Digital de México*. Se liberaron las versiones 6 beta tanto para la aplicación Web como para la de escritorio. Ambas se encuentran en consulta pública para recibir retroalimentación que permita su depuración previa a la publicación definitiva. Entre las mejoras se encuentran el nuevo diseño de un mapa base considerando las mejores prácticas internacionales en diseño cartográfico digital y la funcionalidad en dispositivos móviles tipo tableta.
- Desarrollo de los módulos de planeación, operación y seguimiento del *Censo Económico 2014*, que permitió integrar la información de las Unidades Económicas con el Marco Geoestadístico desde la planeación del evento.
- Desarrollo del módulo cartográfico para el *Censo de Escuelas, Maestros y Alumnos de Educación Básica y Especial* (CEMABE).
- Incorporación al SIATL de los sitios georreferenciados resultado del levantamiento de los módulos ambientales (agua potable y saneamiento, y residuos sólidos urbanos). Entre los elementos incluidos están las plantas tratadoras de aguas residuales, los sitios de descarga de aguas residuales, de tratamiento de residuos y de disposición final

Resultado de la evaluación y aplicación de estándares y mejores prácticas relacionados con el procesamiento, integración y divulgación de la información geográfica a través del empleo de las tecnologías de información, en el cuadro 6.12 se enlistan los desarrollos hechos durante el 2013:

Cuadro 6.12
Exploración y Desarrollo de Aplicaciones Geomáticas 2013

Cantidad	Descripción
8	*Proyectos de Desarrollo*: • Banco de Investigaciones • Portal de Desarrollos de la Subdirección • Addin para sombreados Hipsográficos • Widget de Catálogos de Estados, Municipios y Localidades • Widget de Geolocalización • Guia HTML5 y CSS3 • CEM 3 con HTML5 • Visualizador 3D del CEM
5	*Apoyos de Servicios Informáticos* • Herramienta para generación de sombreados hipsográficos a partir del CEM • Herramienta informática para extracción de datos del CEM hacia PostgreSQL • Módulo de impresiones masivas del servlet para generación y control de reportes del Sistema de Información Catastral • Herramienta en Intranet para la aplicación del cuestionario sobre aprovechamiento del software de ArcGIS • Generación de sombreados hipsográficos a color y en grises a partir del CEM y el SRTM, de diversas zonas y con distintas resoluciones

6.6 Información Catastral y Registral

En 2013 se realizaron diversas actividades relacionadas con la inscripción de la información catastral:

- Se actualizó y depuró el *Directorio de las Unidades del Estado* (DUE) responsables de generar información geográfica. Este directorio incluye la *Cédula de Identificación de Unidades del Estado* (UE) y las *Unidades con Funciones Geográficas* (UFG). También incluye la *Cédula de Inscripción de información Geográfica*, insumo de identificación de la información geográfica que producen las Unidades del Estado.

- Se elaboró el *Procedimiento para la inscripción de información catastral,* el cual se está aplicando en las Coordinaciones Estatales. Los avances logrados en 2013 son: la integración en el Directorio de 1 540 UE e incluidas en el DUE y 1 762 UFG. Por tipo de producto resalta las 73 Bases de Datos, 74 cartográficas, 2 conjuntos de datos, 12 documentos (fichas), lo que da un total de 161 productos inscritos.

En relación al *Programa de Modernización de los Registros Públicos de la Propiedad y Catastros* y del *Programa de Modernización Catastral de Municipios* destacan las siguientes actividades:

- Revisión y preparación de la información catastral de 64 municipios de seis estados.

- Establecimientos de convenios de colaboración con los Gobiernos de los Estados de Aguascalientes y Zacatecas, para la asesoría y supervisión técnica.

- Generación de los *Tabulados Básicos* y el *Diagnóstico Nacional Catastral* que integra los principales resultados de la situación de la gestión catastral en México.

- Atención, junto con el Banco Nacional de Obras y Servicios Públicos (BANOBRAS), a los procesos de integración de la información de 68 municipios correspondientes a 22 estados.

- Realización de 18 diagnósticos catastrales municipales y 10 proyectos ejecutivos. Quince municipios culminaron la ejecución de su proyecto de modernización catastral con la emisión del dictamen técnico de cumplimiento correspondiente.

Con respecto a la información de la *Propiedad Social* y de *PROCAMPO Productivo* destacan:

- Generación de la *Carta Catastral Nacional de la Propiedad Social*, que muestra la distribución de los predios en la República Mexicana.

- Preparación de la información correspondiente a los tres tipos de propiedad (social, privada y pública), para la generación de la Carta Catastral del Estado de Campeche.

- Se georreferenciaron los predios y escanearon los documentos predio/propietario de los beneficiaros del *PROCAMPO Productivo* por parte de la SAGARPA y el INEGI.

- Posteriormente, mediante la suscripción de un *Convenio de Colaboración* firmado el 31 de julio de 2013, se definió un esquema de operaciones para *Propietarios no Atendidos* y se diseñó el *Sistema de Georreferenciación de Predios* (SGP), para la georreferenciación e integración de la información de los predios registrados en el directorio de beneficiarios del PROCAMPO Productivo. Para ello, el INEGI instaló 45 módulos de atención en igual número de oficinas de la SAGARPA a nivel nacional.

La entrega de información final, consistió en 45 Actas circunstanciadas de inicio de operaciones, en igual número de módulos de atención, en archivos digitales con formato PDF; 45 Actas circunstanciadas de la conclusión de operaciones, en igual número de módulos de atención y 81 143 predios georreferenciados y 313 468 documentos digitalizados (escaneados) que corresponden a 78 367 expedientes.

En cuanto a la distribución de los predios georreferenciados, por entidad federativa, el cuadro 6.13 muestra los resultados:

Cuadro 6.13
Predios Georreferenciados, 2013

Estado	Predios	Estado	Predios
Aguascalientes	942	Nayarit	311
Baja California	47	Nuevo León	2 331
Baja California Sur	19	Oaxaca	9 523
Campeche	376	Puebla	875
Coahuila	2 024	Querétaro	1 984
Colima	446	Quintana Roo	132
Chiapas	13 100	San Luis Potosí	2 697
Chihuahua	3 192	Sinaloa	1 724
Distrito Federal	80	Sonora	1 617
Durango	5 032	Tabasco	981
Edo. de México	1 492	Tamaulipas	1 424
Guanajuato	1 719	Tlaxcala	3 780
Guerrero	2 141	Veracruz	2 629
Hidalgo	1 555	Yucatán	613
Jalisco	7 092	Zacatecas	6 461
Michoacán	1 485		
Morelos	3 319	**Total**	**81 143**

- En lo relativo a los expedientes digitalizados como parte del Programa se escanearon 78 367 expedientes digitalizados, con lo que 77 754 predios georeferenciados cuentan ya con este tipo de expediente. Quedan pendientes de corrección de inconsistencias 2 475 expedientes.

En materia de *Calidad de Datos Catastrales y Registrales*, los procesos de higiene y vinculación de datos permitieron:

- Capacitar y asesorar técnicamente a las Coordinaciones Estatales de Michoacán y Querétaro, sobre el *Modelo de Calidad* en el proceso de higiene y vinculación de datos.

- Analizar y procesar la información correspondiente a los acervos de Campeche, Morelos y Colima, para su estructuración conforme al modelo de datos catastrales y registrales, conforme a la Norma Técnica para la Generación, Captación e Integración de Datos Catastrales y Registrales con fines Estadísticos y Geográficos.

- Elaborar el documento del *Marco conceptual para integrar la información catastral y registral al Sistema Nacional de Información Estadística y Geográfica*, que permitirán integrar la información catastral y registral al Sistema Nacional de Información Estadística y Geográfica.

- Se elaboró también la primera versión de la *Ley General para la Homologación y Armonización de los Registros Públicos Inmobiliarios de las Entidades y Catastros Municipales,* la cual permitirá asegurar que la información registral y catastral se genere e integre bajo estándares nacionales, a fin de obtener datos homogéneos, comparables, compatibles, compartibles, confiables, consistentes, completos e intercambiables.

7. Integración, Análisis e Investigación

7.1 Integración de Información

Con el *Proceso Integración de información* se desarrollaron tres líneas de acción: la integración de estadísticas socioeconómicas, la integración de estadísticas económicas y el desarrollo de Bases de Datos. Por su naturaleza, la ejecución de estas actividades requirió de un sólido esquema de corresponsabilidad con aquellas instituciones generadoras e integradoras de información estadística, así como con las diferentes áreas generadoras del INEGI, corresponsabilidad que permitió un acopio oportuno y adecuado de la información requerida para la integración de los diversos productos y servicios que se ofrecen al público.

Con el *Subproceso Estadísticas socioeconómicas* durante 2013 se integraron de manera centralizada productos con información referida a temas sociales y económicos nacionales con base en la estadística proporcionada por diversas fuentes del ámbito central. Por su parte, con el esquema descentralizado, se integraron productos con información de fuentes centrales y locales referida a temas sociales y económicos de las entidades federativas y sus municipios. También, se atendieron las actividades de normatividad y de soporte metodológico y técnico para la integración y evaluación de las estadísticas centrales y estatales.

Al término de 2013, se concluyeron los 32 *Anuarios estadísticos y geográficos de los estados* en su versión de tabulados para *la biblioteca digital*, dos de los cuales se publicaron; asimismo se liberaron ocho productos programados en formato de disco compacto, de los cuales, se atendieron con prioridad 6 productos concertados con las autoridades estatales (uno de ellos en formato impreso). Por otra parte, se avanzó en los procesos de trabajo de la versión *PDF para internet,* con la recepción en oficinas centrales de 19 productos enviados por las Direcciones Regionales. Adicionalmente, durante este ejercicio se elaboró y publicó la versión *PDF* de los 32 *Anuarios estadísticos de los estados 2012*, iniciando el acervo de esa versión en la biblioteca digital del Instituto. Se continuó con la integración y difusión de las actualizaciones continuas de esta serie. Conviene destacar que este fue el tercer año en que se implementó el *Sistema Integrador de Productos Estadísticos (SIPrE)* para el procesamiento de los *anuarios*.

Resulta destacable la incorporación de un nuevo capítulo sobre los *Indicadores de los Objetivos de Desarrollo del Milenio* y también, que el capítulo de *Aspectos geográficos* se enriqueció con la incorporación de color de mejor calidad a los mapas de recursos naturales en los que se combinó cada tema geográfico con información estadística seleccionada.

En 2013 se elaboraron también el *Cuaderno estadístico y geográfico de la zona metropolitana del Valle de México,* así como las *Síntesis Estadísticas Municipales*, que abarcan a la totalidad de los municipios del país, las cuales se generaron por segunda vez de manera automática a partir del *SIPrE;* su información se difunde además en *SIMBAD, México en cifras, BIINEGI, Servicios web* y *Analice las cifras*. Igualmente en este año se actualizó la serie trimestral de 32 *Perspectivas Estadísticas de los Estados* y se elaboraron, en formatos Excel y PDF el *Anuario Estadístico y Geográfico por Entidad Federativa,* el *Anuario Estadístico y Geográfico de los Estados Unidos Mexicanos, México de un vistazo, Mexico at a Glance* y *México en el Mundo*.

En 2013 se realizó la actualización anual de la plataforma normativa, incluyendo la atención de los foros de consulta. Conviene destacar que la actualización del diseño conceptual en el *SIPrE* se efectuó para las ediciones 2013 y 2014 de los *Anuarios Estadísticos y Geográficos de los estados,* esta última se adelantó en un esfuerzo por lograr que a partir de enero de 2014 estuviese disponible la plataforma informática para el procesamiento de las actualizaciones continuas y de la integración de dicha edición.

En cuanto a la evaluación y conciliación de estadísticas relevantes, sobresale el fortalecimiento de las acciones para estandarizar y consolidar la integración de estadísticas locales, la elaboración de confrontas entre cifras estatales obtenidas central y localmente, la formulación, ejecución y seguimiento de procesos de evaluación y conciliación de estadísticas en temas específicos.

Por lo que respecta al *Subproceso y Macroactividad Estadísticas económicas*, destaca el hecho de que en el curso del año el *Banco de Información Económica* (BIE), registró un incremento de 8% en la

actualización de series económicas realizadas, en tanto que el número de series contenidas en el *BIE* pasó de 246 748 a 313 572, es decir, observó un crecimiento de 27% respecto a 2012.

De igual forma, se cumplió en tiempo y forma con la actualización, integración y difusión de los doce números del *Boletín de Información Oportuna del Sector Alimentario (BIOSA)*, los cuatro del *Cuaderno de Información Oportuna Regional (CIOR)* y las ocho publicaciones de la *Serie Estadísticas Sectoriales*, así como con 361cuadros estadísticos con actualizaciones continuas, todos en formato digital.

En lo que corresponde a los tabulados que se difunden en el portal institucional en Internet, a lo largo del año se actualizaron y validaron en promedio mensual 973 cuadros estadísticos y gráficas con información económica de coyuntura. Gracias a la automatización de los procesos se revisaron y validaron en promedio mensual 1 233 cuadros con información económica por entidad federativa. También durante el curso del año se realizó, en promedio mensual, la actualización e integración de los 23 títulos de los cuadros resumen del *Servicio de Información Estadística de Coyuntura* (SIEC), 108 para la elaboración de los boletines de prensa, 26 para *INEGI móvil*, 40 para *INEGI en tu celular* y *Síntesis de coyuntura*, ocho cuadros para el *Informe de Gobierno de la Presidencia de la República 2013* y se actualizaron e integraron mensualmente seis indicadores económicos de coyuntura a la OCDE a la vez que se enviaron 12 cuestionarios actualizados para el Boletín Mensual de Estadísticas de la ONU.

Por su parte, en el *Sistema de Información de los Objetivos de Desarrollo del Milenio (SIODM)* se llevaron a cabo 92 actualizaciones a los indicadores y 133 adecuaciones a las fichas de metadatos, rebasando en más del 100% con lo programado. Se participó así mismo con los integrantes del Comité Técnico Especializado del Sistema de Información de los Objetivos de Desarrollo del Milenio (CTESIODM) en la elaboración del *Informe de Avances 2013*, del resumen ejecutivo en español e inglés, así como en el nuevo diseño del *SIODM*.

También se participó en diversos talleres y reuniones de trabajo con el fin de transmitir la experiencia de México en el seguimiento y evaluación de los avances de los *Objetivos de Desarrollo del Milenio (ODM)* establecidos por la ONU a los países que conforman el *Sistema de la Integración Centroamericana (SICA)*, además, se les proporcionó asistencia técnica para la instalación y uso del *SIODM*, todo en el marco del Proyecto: *Desarrollo de Capacidades Institucionales de los Gobiernos Mesoamericanos para el Monitoreo y Evaluación del Cumplimiento de los Objetivos de Desarrollo del Milenio*, formalizado en la *XIII Reunión Cumbre del Mecanismo de Diálogo y Concertación de Tuxtla*, firmado en Mérida, Yucatán, el 5 de diciembre de 2011.

En cuanto al proyecto de implementación de Estándar para el Intercambio de Datos y Metadatos Estadísticos (SDMX, por sus siglas en inglés) en el INEGI, en coordinación con representantes de la División de Estadística de la ONU, se elaboró y puso en funcionamiento el servicio web del flujo de los *Indicadores de Desarrollo del Milenio*, el cual es utilizado para alimentar de información estadística al proyecto de la ONU denominado *Country Data*. De igual manera, se diseñó y elaboró el DSD que permitirá publicar los 80 indicadores que actualmente integran el *Sistema de los ODM de México*, en el cual se incluyen, además de los indicadores de la ONU, los nuevos indicadores propuestos por México.

Con el propósito de adaptar los flujos de información a las innovaciones metodológicas de la estadística, se actualizaron los DSD correspondientes a los flujos de *Comercio Exterior de Mercancías de México,* que cambió del Sistema Armonizado 2007 a la versión 2012, así como los de *Short Term Economic Statistics* (STES-OCDE) y *Short Term Economic Indicators* (STEI), mismos que se modificaron debido al cambio de año base (a 2008) del SCNM.

En materia de asesoría y emisión de comentarios, se revisaron los siguientes documentos orientados al diseño de DSDs y catálogos, elaborados por los organismos internacionales: *SDMX-NA Pilot Questionnaire (EUROSTAT); el cuestionario SDMX Global Survey* (OCDE), *Report on Data Development and Collaboration* (OCDE); y *SDMX Metadata Common Vocabulary*. Asimismo, se desarrollaron actividades de asesoría técnica en SDMX al INE de Chile; y se efectuaron reuniones de trabajo sobre SDMX con representantes de la OIT y de la Oficina de Estadística de Italia (ISTAT).

Por último, en cuanto al *Subproceso y Macroactividad Bases de datos,* en 2013 se atendieron, por un lado, la administración de las Bases de Datos de series de tiempo (BIE, ODM) y por otro, el desarrollo de

módulos de procesos de integración de la información y de paquetes de información estadística. En particular, se realizó la conversión de la base de datos de los ODM de *Access* a *Oracle*. Se diseñó un nuevo portal de los ODM y se trabajó en el mantenimiento del SIPrE, del BIE, y del SIODM. Además, se brindó asistencia técnica informática a los países miembros del SICA, en especial a Belice. Por otra parte, se realizó el proceso de actualización normativa a las 32 *Perspectivas Estadísticas de los Estados*, de acuerdo a los criterios editoriales institucionales.

7.2 Análisis y Estudios Económicos

En 2013, el segundo proceso denominado *Análisis y Estudios Económicos* contribuyó al conocimiento de la economía mexicana con productos de análisis y seguimiento al sector real de la economía, con la generación de indicadores mediante la aplicación de técnicas econométricas y con la elaboración de estudios económicos.

Con el *Subproceso y Macroactividad Análisis económico* se concertaron e integraron las fechas para el *Calendario de Difusión de Información de Coyuntura* (CDIC) del INEGI para el 2014. Para apoyar la difusión oportuna y de calidad de la información económica, se llevó a cabo el análisis de información de los temas incluidos en el CDIC para el 2013, lo que derivó en la elaboración mensual y trimestral de boletines de prensa y notas informativas sobre indicadores de coyuntura que provienen de las estadísticas básicas, del *Sistema de Cuentas Nacionales México* (SCNM), así como de los indicadores cíclicos; además, se validó, apegados al CDIC, la información económica que se integró al apartado *tendencias económicas* del sitio del INEGI en Internet.

También en 2013, se revisaron los boletines de prensa mediante los cuales se dan a conocer los resultados contenidos en las publicaciones anuales del SCNM y se realizó la revisión, validación, e integración de la información que genera el INEGI al anexo estadístico del *Informe de Gobierno de la Presidencia de la República 2013*, así como la correspondiente al sexto *Informe de Ejecución del Plan Nacional de Desarrollo 2007-2012*. En 2013 se integraron también las colaboraciones mensuales para la revista *Este País* y se dio seguimiento hemerográfico a la evolución económica nacional e internacional, lo que permitió apoyar el análisis de los indicadores económicos de coyuntura.

Con el *Subproceso y Macroactividad Estudios econométricos* se generó de manera mensual el *Sistema de Indicadores Cíclicos*, el cual sirvió como insumo para la actualización del *Reloj de los Ciclos Económicos de México* y para el *Tablero de Indicadores Económicos*, donde se pueden analizar los componentes cíclicos, series originales y originales corregidas por efectos del calendario, series desestacionalizadas y de tendencia para un grupo de indicadores. Además, se realizaron las correspondientes estimaciones oportunas del *Producto Interno Bruto trimestral* (PIB).

En este mismo ámbito en el curso del año, se generaron series desestacionalizadas, series de tendencia-ciclo y series originales corregidas por efectos del calendario de indicadores derivados de la estadística básica y de los indicadores de corto plazo y regionales del SCNM.

En marzo del 2013, se realizó una pasantía en el Instituto Nacional de Estadística de España en la que se intercambiaron conocimientos sobre los procedimientos econométricos que utilizan para realizar la estimación oportuna del PIB trimestral. Así como de los métodos para el ajuste de calendario y sobre el *benchmarking* o desagregación temporal que se emplea en el cálculo de las cuentas nacionales de corto plazo, a fin de determinar la posibilidad de su implementación en el caso de México y mejorar el ajuste estacional de los indicadores económicos. Durante este año, se participó en las reuniones y actividades derivadas del grupo de análisis de metodologías sobre ajuste estacional de series de tiempo del Comité Técnico Especializado de Estadísticas Macroeconómicas y Cuentas Nacionales.

Con el *Subproceso y Macroactividad Estudios sectoriales y regionales* se realizaron diversos estudios sobre el entorno económico sectorial que dieron como resultado las publicaciones denominadas *Estadísticas a propósito de…* sobre la industria cementera, la industria de los envases metálicos y sobre la industria automotriz. Además, se integró el *Calendario de Publicación de Información de Interés Nacional* para el 2014. Finalmente, con el *Subproceso y Macroactividad Proyectos económicos especiales*, se generaron y publicaron los siguientes títulos: *Perfil de la Industria Manufacturera y Finanzas Públicas Estatales y Municipales en Síntesis.*

7.3 Investigación

Son 3 los objetivos fundamentales del *Proceso Investigación*: generar conocimiento útil mediante el desarrollo de proyectos de investigación en materia estadística y geográfica; fortalecer las relaciones institucionales del INEGI con los principales centros académicos del país; y contribuir al fortalecimiento del Sistema Nacional de Información Estadística y Geográfica (SNIEG) a través de la organización de actividades para la transmisión y fortalecimiento del conocimiento estadístico y geográfico. Para cumplir estos objetivos, se establecieron tres *Subprocesos*: *Investigación, Vinculación con Instituciones Académicas* y *Seminarios de información estadística y geográfica*.

7.3.1 Investigación

Durante el año se avanzó significativamente en los siguientes proyectos que formaron parte del Programa Anual de Investigación del INEGI 2013:

- Exploratoria de la ENOE para estimar la dinámica demográfica en el país y sus entidades federativas.
- Propuesta de metodología para el ajuste del ingreso de los hogares de la ENIGH al correspondiente de la Contabilidad Nacional.
- Econometría del bienestar subjetivo a partir del BIARE.
- Revisión metodológica de las ENDIREH: 2003, 2006 y 2011.
- La demanda de cuidados a partir de las características demográficas de la población.
- El trabajo remunerado femenino en el último lustro: cambios y tendencias desde la perspectiva social.
- Evolución del trabajo doméstico remunerado y no remunerado en México.
- Aplicación experimental de nuevos conceptos y metodologías internacionales en torno al trabajo.
- Cuestionario interactivo de bienestar subjetivo.
- Clases medias en México.
- Estadísticas sobre NiNi.
- BIARE para el Módulo de Condiciones Socioeconómicas de la ENIGH 2014.
- Bases para un Modelo de Equilibrio General Computable para México.
- Fortalecimiento del sitio de indicadores de bienestar del INEGI.
- Umbrales estadísticos del Indicador de Pedidos Manufactureros, del Indicador de Confianza del Productor y del Indicador Agregado de Tendencia.
- Umbrales estadísticos del Indicador de Confianza del Consumidor.
- Propuesta Alternativa de Estimación Oportuna del PIB.
- De la petrolización a la maquila.
- Sistema Dinámico de la Demografía de México.

Asimismo, se realizaron cuatro proyectos adicionales solicitados por las autoridades del Instituto: *Diagrama y reporte de los Ciclos Económicos*, *Estimación de la Inversión Extranjera Directa, Análisis del Índice de Confianza del Consumidor* y *Elementos para la evaluación del Impacto en los hogares de la liberalización del precio del gas LP*.

Además, se participó activamente, mediante conferencias de prensa, presentaciones y entrevistas con medios de prensa, radio y televisión, en la difusión de los resultados de actividades originadas en el área de investigación, clase media en México y los resultados del *Módulo de Bienestar Autorreportado* (BIARE).

Como parte de las actividades que desarrolla el cuerpo regular de investigadores, se participó en eventos internacionales en representación del Instituto, en algunos de ellos se presentaron temas de corte estadístico, económico y sociodemográfico. El cuadro 7.1 resume el panorama en esta materia:

Cuadro 7.1
Participación en Eventos Internacionales, 2013

Tema	Sede
OIT. Reunión Tripartita de expertos en estadísticas del trabajo para el avance de las estadísticas sobre el empleo y el desempleo	*Ginebra, Suiza* 28 de enero al 1 de febrero
EUROSTAT. New Techniques and Technologies for Statistics, Conference 2013 (NTTS 2013)	*Bruselas, Bélgica* 5 al 7 de marzo
OCDE. Quinta edición del Foro Mundial de la OCDE sobre Desarrollo (GFD)	*Paris, Francia* 4 al 5 de abril
IPPA. 3rd. World Congress on Positive Psycology.	*Los Ángeles, California, E.U.A.* 27 al 30 de junio
OCDE. Subjective well-being workshop –Measurement and policy use	*Universidad de Columbia, Nueva York, E.U.A.* 8 de septiembre
ISI, 1st. Asian Meeting on Small Area Estimation (SAE 2013)	*Bangkok, Tailandia* 1 al 4 de septiembre
OIT. 19ª. Conferencia Internacional de Estadísticos del Trabajo (XIX CIET)	*Ginebra, Suiza* 2 al 11 de octubre
OCDE/ECLAC Regional Consultation , Inclusive Growth in Latin America and the Caribbean: A multi-dimensional approach to structural change	*Santiago de Chile, Chile* 14 al 15 de noviembre
EC-OCDE. Sixth Joint EC-OCDE workshop on Business and Consumer survey	*Bruselas, Bélgica* 14 al 15 de noviembre

Adicionalmente a lo anterior, se llevan a cabo actividades permanentes de apoyo a la cooperación internacional, con acciones tales como:

- Elaboración de comentarios al documento que habrá de reportar la OIT ante la sesión 44 de la Comisión Estadística de Naciones Unidas y al reporte de la Presidencia del Grupo de Delhi con miras a esa misma reunión.
- Se realizó resumen y comentarios al documento: E/CN.3/2013/23 *Report of the Delhi Group on Informal Sector Statistics*.
- Se revisó y comentó el documento: E/CN.3/2013/17 *Report of the International Labour Organization on the recent developments in Labour statistics and the preparations of the 19th International Conference of Labour Statisticians*.
- Se participó en el premio *Estadísticos Jóvenes* organizado por the International Association for Official Statistics (IAOS), con el documento*: Econometric modeling in the social sciences, a case study: measuring Mexicans´ subjetive well-being*.
- Participación en la actividad de cooperación entre el Gobierno de México y la Unión Europea denominada *Laboratorio de Cohesión Social*, cuya coordinación está a cargo de la Cancillería.
- Colaboración con la OIT en la elaboración de un estudio de caso para probar su nueva propuesta de marco conceptual e indicadores para la medición del empleo, desempleo y subempleo, como actividad preparatoria de la 19ª. CIET.
- Inauguración del Año Internacional de la Estadística.
- Se enviaron comentarios a UNECE sobre indicadores de seguridad en el empleo y protección social como parte de las actividades del grupo internacional para la medición de la calidad en el trabajo;

asimismo se atendieron dudas de distintos investigadores (FLACSO, BID, WIEGO) sobre asuntos relativos a la informalidad en México y los micronegocios.

- Se envió el artículo *The development of multivariate econometric logit type models as a methodology for estimating the determinants in the measurement of subjective well-being in Mexico*, como parte de las acciones comprometidas en el evento *New Techniques and Technologies for Official Statistics* (NTTS2013).
- Comentarios al documento *Employment Quality* de la OCDE.
- Conjuntamente con WIEGO se preparó la nota técnica *Relating Quality of Employment to Informal Employment* para el grupo experto *On Measuring Quality of Employment* (UNECE-EUROSTAT) con motivo de su sesión en Ginebra, Suiza 11-13 de septiembre.
- Se llevó a cabo la realización conjunta INEGI, ONU MUJERES E INMUJERES del *XIV Encuentro Internacional de Estadísticas de Género*.
- Se participó en el seminario *Innovative Approaches to Turn Statistics into Knowledge* organizado entre la OCDE y el INEGI; y lugar en la ciudad de Aguascalientes del 2 al 4 de diciembre.

En el ámbito nacional**,** entre otras actividades importantes, se realizaron las siguientes:

- Participación en eventos académicos

  – Realización de la sesión *Bienestar Autorreportado* dentro de la *Cátedra INEGI* en el Centro Universitario de Ciencias Económico Administrativas de la UDG.

  – Participación en la *Conferencia Internacional de Geografía y Medio Ambiente* (7 al 9 de octubre).Presentación en el *Foro Internacional de Ciencias de la Felicidad*

  – Participación en los siguientes talleres de *Indicadores de Cohesión Social* (30 de abril), y el de *Mapeo sociodemográfico de la situación de las trabajadoras migrantes en la frontera sur de México*

  – Se organizó y realizó el ciclo conferencias *Día internacional de la eliminación de la violencia contra las mujeres* (25, 26 y 27 de noviembre).

- Presentación de proyectos y/o reuniones de trabajo

  – Presentación del estudio: *Ranking de Felicidad en México 2012*, *¿En qué municipios viven con mayor calidad de vida los mexicanos?*, convocado por Imagina, México, A.C.

  – Reuniones de trabajo con el Centro de Estudios Económicos del Sector Privado, A.C. (CEESP) y el Comité Nacional de Estudios Económicos del IMEF.

  – Presentación del Módulo BIARE para alumnos y académicos de la Universidad del Tepeyac y en la UNAM y en el ITESM Campus Estado de México.

- Conferencistas invitados

  – Dr. Stephen Walker (Universidad de Kent – CIMAT): *How to do Bayes when models are wrong.*

  – Dr. Eduardo Oreggia Rodríguez (Políticas Públicas de la Escuela de Graduados en Administración Pública y Política Pública del ITESM, Campus Estado de México)*: Imputación de ingresos laborales: Una aplicación con encuesta de empleo en México.*

  – Doctor Clemente Ruiz Durán, (Facultad de Economía de la *El surgimiento de las ciudades interactivas: hacia un nuevo modelo de desarrollo urbano*

  – Doctor Andrew Schwartz y Maestro Johannes Eichstaedt (Universidad de Pensilvania; EUA) *Usando Big Data para medir el Bienestar Subjetivo.*

7.3.2 Vinculación con Instituciones Académicas

Igual importancia para el Instituto, revisten las acciones realizadas de cooperación con el sector académico y organismos de profesionistas que permiten al INEGI fomentar la difusión y capacitación, así como emprender o apoyar proyectos de investigación y brindar apoyos de extensión técnicos y tecnológicos en materia de estadística y geografía. Entre estas actividades destacan las siguientes:

- Cátedra INEGI

Se impartió durante el primer semestre del 2013 en el Centro Universitario de Ciencias Económico Administrativas de la Universidad de Guadalajara, ofreciéndose las sesiones *Bienestar Autorreportado* (7 de febrero); *Indicadores Económicos de Coyuntura* (14 de febrero); *Censo de Población y Vivienda 2010* (21 de febrero); *Encuestas en Hogares* (28 de febrero); *Registros Administrativos* (7 de marzo); *Sistema de Cuentas Nacionales de México* (14 de marzo*); Censos Económicos* 2009 (21 de marzo); *Censo Agropecuario* (11 de abril) *Encuestas en Establecimientos* (18 de abril); *Simulador de Flujos de Agua de Cuencas Hidrográficas* (2 de mayo); *Inventario de los Recursos Naturales en México* (9 de mayo); y, finalmente, *Estadísticas de Comercio Exterior y otros Registros Administrativos* (19 de septiembre).

Para el segundo semestre de 2013 la Cátedra INEGI se ofreció en la Facultad de Economía de la UNAM donde se desarrollaron las sesiones: *Conociendo México... herramientas de información estadística y geográfica* (22 de agosto*); Encuestas en Hogares* (29 de agosto), *Estadísticas de Comercio Exterior y otros Registros Administrativos* (5 de septiembre); Plataforma Mapa Digital de México (12 de septiembre); *Bienestar Autorreportado* (19 de septiembre); *Sistema de Cuentas Nacionales de México* (26 de septiembre); *Inventario de los Recursos Naturales en México* y *Estadísticas Básicas Ambientales* (3 de octubre); *Información de gobierno, seguridad pública e impartición de justicia* (10 de octubre); *Matriz de Insumo Producto* (17 de octubre); *Censos de Gobierno* (24 de octubre) *Censo de Población y vivienda* (31 de octubre); *Censos Económicos* y *DENUE* (7 de noviembre); *Índices Nacionales de Precios* (14 de noviembre); *Encuesta Nacional Agropecuaria 2012* (21 de noviembre); y se finalizó con la presentación *del Sistema de Indicadores Cíclicos* (28 de noviembre).

- Convenios

Para desarrollar un programa de actividades en los campos de capacitación, investigación, extensión, difusión y de apoyos técnicos y tecnológicos, se establecieron convenios generales de colaboración con: la Universidad Michoacana de San Nicolás de Hidalgo (18 de enero), la Universidad Autónoma del Estado de Hidalgo (21 de enero), El Colegio de Sonora (11 de marzo), la Universidad Autónoma de Tamaulipas (14 de agosto) y con la Universidad Panamericana y el Instituto Panamericano de Alta Dirección de Empresas (19 de diciembre). Además, se renovó el convenio con la Universidad Nacional Autónoma de México (28 de octubre).

Para realizar diversos proyectos se establecieron convenios específicos de colaboración con:

- El Colegio de México A.C. para desarrollar el Seminario *Las desigualdades y el progreso en México: enfoques, dimensiones y medición* (8 de enero).
- Facultad Latinoamericana de Ciencias Sociales sede México para realizar el Seminario: *Bienestar Subjetivo: su Medición y uso en políticas públicas y toma de decisiones en México y Latinoamérica* (26 de febrero).
- Asociación Mexicana de Estadística A.C. para organizar los festejos *2013 Año Internacional de la Estadística* (1 de marzo) y realizar *el XXVIII Foro Nacional de Estadística 2013* (21 de junio).
- Universidad Autónoma del Estado de Hidalgo para el programa de descuento en inscripción y colegiaturas de estudio para el personal del INEGI, en los programas de posgrados, especialidades, diplomados, maestrías, doctorados, idiomas y computación (13 de marzo).
- Facultad de Economía de la UNAM para realizar el *Taller de Análisis de Insumo-Producto en México* (16 de junio).
- Facultad de Derecho de la UNAM para que se implemente la práctica jurídica como forma de titulación bajo la modalidad de Trabajo Profesional de los alumnos de la Facultad en las distintas oficinas del INEGI (22 de agosto).

- Universidad Autónoma Metropolitana - Unidad Xochimilco para que sus alumnos realicen su servicio social y prácticas profesiones en las unidades administrativas del INEGI (29 de agosto).
- Instituto Tecnológico Autónomo de México (ITAM) para realizar el Seminario Internacional: *La Contabilidad del Crecimiento y la Productividad Total en México* (21 de octubre).
- Tecnológico de Estudios Contables y Administrativos S.C. (UTECA), para desarrollar un programa de prestación de servicio social o prácticas profesionales (17 de octubre).

- Consejo Consultivo Académico del INEGI

El 19 de noviembre se realizó la Sexta Sesión, en la cual los miembros del Consejo Consultivo presentaron 52 propuestas de temas para que sean considerados en la Convocatoria 2014-1 del Fondo Sectorial CONACYT-INEGI. En esta sesión se presentó el *Estratificador INEGI*, y la *Plataforma Mapa Digital de México*.

- Maestría en Análisis Estadístico

En 2013 dieron inicio los trabajos de la *Maestría en Análisis Estadístico* (curso propedéutico y primer cuatrimestre) que imparten académicos del Centro de Investigación en Matemáticas A.C., a una generación de servidores públicos del INEGI para el periodo escolar del 2013-2015.

- Fondo Sectorial CONACYT-INEGI

De la Convocatoria 2011, El Colegio de la Frontera Norte A.C., presentó los resultados del proyecto Estimación del saldo neto migratorio en las entidades federativas de México a través del uso de funciones de supervivencia y otros modelos matemáticos, y el Instituto de Ecología, A.C., los del proyecto: Criterios alternativos de delimitación de área urbano rural.

Investigadores de La Universidad la Salle presentaron los avances del proyecto: *Clasificación de cultivos agrícolas temporales en imágenes de alta resolución usando técnicas de cómputo inteligente*, el cual forma parte de la *Convocatoria 2012*.

Se difundió la Convocatoria 2013-1 con 16 demandas, integrada por 52 temas propuestos por instituciones académicas y los miembros del Consejo Consultivo Académico del INEGI. Se realizó una reunión de aclaración de dudas y se elaboró el documento Preguntas y respuestas sobre las demandas de la Convocatoria de 2013-1 Fondo Sectorial CONACYT-INEGI, el cual se colocó en la dirección electrónica: http://www.inegi.org.mx/inegi/conacyt/default.aspx.

- Realidad, datos y espacio. Revista internacional de estadística y geografía.

Se editaron los tres números del año, tanto en su versión impresa como electrónica. Se difunden por correo electrónico a una base de 1 500 académicos., ello además de la difusión que se llevó a cabo en varios eventos institucionales, se encuentra disponible en la siguiente dirección electrónica: www.inegi.org.mx/rde/index.html.

Este año, la revista se incluyó en el índice *LATINDEX*, que es un sistema de información sobre las revistas de investigación científica, técnico-profesionales y de divulgación científica y cultural que se editan en los países de América Latina, el Caribe, España y Portugal. También fue incorporada al índice CLASE Citas Latinoamericanas en Ciencias Sociales y Humanidades. La revista fue presentada en el *Primer Encuentro Iberoamericano de Socioeconomía*, en el panel *Revistas Iberoamericanas de Desarrollo* (6 de diciembre).

- Difusión

Se atendieron las solitudes de entrega de información estadística y geográfica, conferencias, talleres y cursos que realizaron instituciones académicas de enseñanza superior y organismos de profesionistas. Se entregaron cerca de 500 ejemplares del libro *Lo que indican los indicadores. Cómo utilizar la información estadística para entender la realidad económica de México* a profesores de las licenciaturas de economía de distintas universidades.

7.3.3 Seminarios de Información Estadística y Geográfica

De gran relevancia para el Instituto y el SNIEG han sido las acciones realizadas de manera conjunta con organismos nacionales, internacionales y con diversas instituciones académicas de educación superior, para la organización de Seminarios de Información Oficial, entre los que destacan las siguientes:

- Seminario: Las desigualdades y el progreso en México: enfoques, dimensiones y medición.
- Seminario: Bienestar Subjetivo: Su medición y uso en políticas públicas y toma de decisiones en México y Latinoamérica
- Taller de Análisis de la Matriz Insumo-Producto FE-UNAM-INEGI
- XXVIII Foro Nacional de Estadística INEGI-AME
- Seminario: Internacional La Contabilidad del Crecimiento y la Productividad Total en México.

En materia geográfica y del medio ambiente, con base en la experiencia del área de *Organización de Actividades para la Transmisión y Fortalecimiento del Conocimiento Estadístico y Geográfico,* se brindó apoyo a desarrollo de la *Conferencia Internacional de Geografía y Medio Ambiente* (CIGMA) en la etapa de planeación para la elección de la sede, a través del esquema de Seminarios INEGI. Posteriormente, se propuso un conjunto de moderadores para integrar los diversos paneles del programa. Se realizaron diversas actividades encaminadas a la planeación de los seminarios programados para el año 2014.
Asimismo, respecto del *5o. Foro Mundial sobre Estadísticas, Conocimiento y Políticas* de la OCDE, se llevaron a cabo reuniones de trabajo con representantes de la OCDE para la elaboración del Memorándum de Entendimiento para la realización de dicho Foro en 2015.
Este año se fortaleció la participación del INEGI en *la Red de Trasmisión de Conocimiento* (RTC) que reúne a las Oficinas Nacionales de Estadística de América Latina y el Caribe. En particular, el Instituto colaboró en tres áreas: el rediseño del sitio en Internet de la RTC (*http://ceacepal-rtc.org/*); organizar de forma eficiente tanto la demanda como la oferta de actividades de trasmisión del conocimiento de los países integrantes de la *Conferencia Estadística de las Américas* (CEA) y, contar con una plataforma de *software* libre que facilite la capacitación a distancia. El portal de la RTC incorpora, entre otros temas, un acervo de actividades de transmisión de conocimiento de las Oficinas Nacionales de Estadística de la región, una Red de Expertos, una Red de Centros de Capacitación y un Directorio de las Oficinas Nacionales de Estadística reportados por los países miembros; así como una bolsa de trabajo.

Se asistió a la Duodécima reunión del Comité Ejecutivo de la Conferencia Estadística de las Américas (CEA) de la Comisión Económica para América Latina y el Caribe (CEPAL) en Pucón, Chile del 24 al 26 de abril de 2013 en la que se presentó el *Informe de la Red de Transmisi*ón del Conocimiento al Comité Ejecutivo de la Conferencia Estadística de las Américas (CEA). Se realizaron los trámites conducentes para efectuar el traslado del portal de la RTC al DANE de Colombia conforme a lo establecido en la resolución de la séptima reunión de la Conferencia Estadística de las Américas.

7.4 Sistema de Seguridad de la Información

En lo que se refiere al Sistema de Seguridad de la Información (SSI) del INEGI, se trabajó en distintas vertientes que posibilitan la construcción integral del Sistema: Personas, Procesos, Marco regulatorio, Gestión de incidentes y Coordinación.

- Vertiente Personas

Las personas son el factor fundamental en el Sistema de Seguridad de la Información. Por ello, se desarrollaron distintas acciones.

Se creó la sección *En Guardia* como parte de la Intranet, donde se publicaron quincenalmente artículos dirigidos a la comunidad institucional, en la que se brindan consejos y sugerencias para fortalecer la

Seguridad de la Información aplicable tanto en el ámbito laboral como en el ámbito personal. Adicionalmente, en la sección de Comunidade*s Digitales de la Intranet, se creó la del* Sistema de Seguridad de la Información (http://comunidades.inegi.org.mx/ssi/), donde se publicaron artículos sobre incidentes de seguridad de la información en el ámbito nacional e internacional.

También se desarrollaron actividades lúdicas en materia de Seguridad de la Información, como crucigrama y relación de palabras. Adicionalmente se aprovechó la pantalla de bloqueo de los equipos de cómputo para difundir controles de seguridad que aplican a todo el personal, como el uso de la credencial, la construcción de contraseñas y el bloqueo de acceso al equipo.

- Vertiente Procesos

Durante el 2014 se incrementó la cobertura que se brinda en la atención de procesos que se inscriben en el *Sistema de Seguridad de la Información*, pasando de 6 a 20 procesos. El conjunto de procesos a los que se les brindó seguimiento para el fortalecimiento son los siguientes:

- Censo de Escuelas, Maestros y Alumnos de Educación Básica y Especial
- Censos Económicos 2014
- Estadísticas Vitales
- Encuesta Nacional de Ocupación y Empleo
- Directorio Estadístico Nacional de Unidades Económicas
- Encuesta Nacional de las Empresas Constructoras
- Cuenta Satélite de las Instituciones Sin Fines de Lucro de México
- Índice Nacional de Precios al Consumidor
- Difusión de Información Económica de Coyuntura
- Determinación del modelo de alturas geoidales
- Georreferenciación de domicilios
- Registro Estadístico Nacional
- Laboratorio de Análisis de Datos
- Índices e indicadores de Gobierno, Crimen, Seguridad Pública, Victimización, Justicia y Sistema Penitenciario,
- Nómina
- Adquisiciones (Licitaciones en materia de adquisiciones y contratación de servicios)
- Quejas y Responsabilidades
- Auditoría
- Difusión de Información a Sectores Estratégicos
- Programa Anual de Estadística y Geografía

- Vertiente Marco Regulatorio

Un aspecto a resaltar es la investigación normativa para desarrollar las *Políticas de Seguridad de la Información,* así como los *Lineamientos de Seguridad de la Información*, documentos que ya se tienen a nivel de revisión.

- Vertiente Gestión de Incidentes

En la gestión de incidentes se establecieron las bases para crear un modelo que permita la gestión de incidentes de seguridad de la información en el Instituto. Parte de las actividades realizadas en la materia consistieron en la socialización del modelo con otras áreas del Instituto con el fin de obtener una retroalimentación que permitiera afinar el modelo.

- Vertiente Coordinación

Un punto a remarcar es la coordinación de las diferentes vertientes, para lo cual, durante el 2013 se realizaron reuniones periódicas de trabajo con áreas del Instituto como Contraloría Interna y Seguridad Informática.

8. Gobierno, Seguridad Pública y Justicia

8.1 Censos y Encuestas Nacionales de Gobierno

8.1.1 Censos Nacionales de Gobierno

En este rubro, se agruparon un total de siete proyectos estadísticos mismos que se clasifican en dos grupos de acuerdo a su temporalidad y ámbito de aplicación: los correspondientes al año 2012 que se encontraban en las etapas finales y los de 2013, que se enfocaron en las etapas de planeación y diseño, operativo de levantamiento, integración de *Bases de Datos* y generación y difusión de productos. Siguiendo este orden, a continuación se presentan los proyectos estadísticos que estuvieron considerados durante el año que ocupa el presente informe.

En relación a los proyectos estadísticos realizados en 2012, el *Censo Nacional de Gobierno, Seguridad Pública y Sistema Penitenciario Estatales 2012*, el *Censo Nacional de Gobierno, Seguridad Pública y Sistema Penitenciario Estatales 2012* y el *Censo Nacional de Procuración de Justicia Estatal 2012*, en el curso de 2013, y en el marco de la *Biblioteca Digital*, se realizaron fichas catalográficas de los documento de resultados respectivos así como el trámite de los derechos de autor de las Memorias de actividades del cada uno de los censos.

Dentro de los proyectos desarrollados en 2013 se encuentran los siguientes cinco censos:

- Censo Nacional de Gobierno, Seguridad Pública y Sistema Penitenciario Estatales 2013 (CNGSPSPE, 2013)

Se llevó a cabo por cuarta ocasión, conservando el mismo objetivo de los proyectos anteriores, con la debida actualización de la información. En diciembre se publicaron los resultados de este censos, mismos que se integraron por una base de 473 261 datos, que se presentan en 56 tabulados y cuatro módulos de consulta interactiva de datos (cubos) junto con sus documentos conceptuales y metodológicos correspondientes, todos ellos en la página de Internet del Instituto.

- Censo Nacional de Procuración de Justicia Estatal 2013 (CNPJE, 2013)

Este año se realizó por tercera ocasión este censo. Al igual que en el levantamiento de 2012, el de 2013 se realizó en coordinación con la Conferencia Nacional de Procuración de Justicia (CNPJ), con la salvedad de que el operativo de levantamiento estuvo a cargo en su totalidad por el INEGI. El objetivo del censo se mantuvo, actualizando la información para obtener los datos correspondientes a 2012. En diciembre se publicaron los resultados, que fueron integrados a una base de 659 520 datos, los cuales se presentan en 38 tabulados y 3 módulos de consulta interactiva de datos (cubos) junto con sus documentos conceptuales y metodológicos correspondientes, todos ellos en la página de Internet del Instituto.

- Censo Nacional de Impartición de Justicia Estatal 2013 (CNIJE, 2013)

Se realizó por tercera ocasión de manera coordinada entre la Comisión Nacional de Tribunales Superiores de Justicia de los Estados Unidos Mexicanos (CONATRIB) y el INEGI, teniendo el Instituto la responsabilidad total del operativo de levantamiento. El objetivo del censo es el mismo de sus ediciones previas, actualizando la información. En diciembre se publicaron los resultados, que fueron integrados a una base de 751 392 datos, que se presentan en 65 tabulados y 5 módulos de consulta interactiva de datos (cubos) junto con sus documentos conceptuales y metodológicos correspondientes, todos ellos en la página de Internet del Instituto.

- Censo Nacional de Gobiernos Municipales y Delegacionales 2013 (CNGMD, 2013)

Este censo se realizó por tercera ocasión (el primero en 2009, el segundo en 2011). Su objetivo es solicitar, recopilar y difundir información estadística y geográfica sobre la gestión y el desempeño de las instituciones públicas de los gobiernos municipales y delegacionales en su función de gobierno, a efecto de que dicha información, se vincule con el quehacer gubernamental dentro del proceso de diseño, implementación, monitoreo y evaluación de las políticas públicas de alcance nacional en las referidas materias. Este año se iniciaron también los trabajos de administración de información que conducen a la generación de resultados y productos del proyecto, los cuales, conforme al calendario de Información de Interés Nacional se publicaran el 13 de junio de 2014.

- Censo Nacional de Impartición de Justicia Federal 2011 – 2013 (CNIJF, 2011-2013)

Por primera vez, y a fin de contar con referentes de información estadística en materia de impartición de justicia que cubriera el ámbito de actuación federal, y con ello lograr la cobertura total de los Poderes Judiciales del país, el INEGI acordó con el Consejo de la Judicatura Federal determinar los canales de comunicación e intercambio de información con los órganos encargados de atender la función de Impartición de Justicia a nivel Federal. Así, a través de las sesiones del Comité Técnico Especializado de Información de Impartición de Justicia del Subsistema Nacional de Información de Gobierno, Seguridad Pública e Impartición de Justicia (SNIGSPIJ), se lograron los consensos necesarios para diseñar el CNIJF. A efecto de homologar la información obtenida a través del *Censo Nacional de Impartición de Justicia Estatal*, se tomó también la decisión de llevar a cabo en un mismo levantamiento los cuestionarios correspondientes a los años 2011, 2012 y 2013. Este año se iniciaron también los trabajos de administración de información que permiten la generación de resultados y productos del proyecto, los cuales, conforme al calendario de Información de Interés Nacional, se publicaran el primer trimestre de 2014.

Hay que subrayar que en cada uno de estos cinco censos se tuvo una secuencia de etapas y actividades similar. Para cada uno de ellos en 2013 se desarrollaron las etapas de Planeación y Diseño, en la cual se definió el Marco Conceptual, la ficha Metodológica, la Ficha Informativa y el Instrumento de Captación. En cuanto al Operativo de levantamiento se determinaron las acciones de coordinación con las Direcciones Regionales y Coordinaciones Estatales además de que se integraron los documentos de capacitación y se llevaron a cabo las jornadas de capacitación respectivas, además de que se generó el informe operativo y las bases de datos preliminares del proyecto.

En la etapa de Validación de la base de datos se definieron los criterios de validación, que fueron aplicados a la información recolectada y a partir de la cual se generó la *base de datos* definitiva. En la etapa de Generación de Productos se elaboró la *Memoria de Actividades* del proyecto, se establecieron los componentes temáticos para la explotación y consulta de información del proyecto, y se elaboró el documento de resultados, así como el comunicado de prensa del proyecto.

8.1.2 Encuestas Nacionales en Hogares y Unidades Económicas

Dentro de las *Encuestas Nacionales de Gobierno, en Hogares y en Unidades Eco*nómicas, relativas a los temas de *Gobierno, Crimen, Seguridad Pública, Victimización, Justicia y Sistema Penitenciario*, se agruparon cinco proyectos estadísticos que se clasifican en tres grupos de acuerdo a su ámbito de aplicación, desarrollo y temporalidad. El primero de ellos incluye las *Encuestas Nacionales de Gobierno* en su conjunto. El segundo a las encuestas correspondientes a 2013 en las cuales se desarrollaron las etapas de diseño conceptual, generación del instrumento de captación, diseño del tamaño de la muestra, validación del cuestionario electrónico, participación en la capacitación y acompañamiento en campo, seguimiento de la etapa de levantamiento, revisión de los criterios de validación de la base de datos y de codificación, validación de la base de datos, generación de tabulados y resultados, entrega de resultados, vinculación, propuestas de mejora, y resguardo de productos del proyecto, respectivamente para cada proyecto. Finalmente el tercer grupo incluye las encuestas correspondientes a 2014 y para las cuales se desarrollaron las etapas de diseño conceptual, generación del instrumento de captación, diseño del tamaño de la muestra, validación del cuestionario electrónico, participación en la capacitación y acompañamiento en campo, y seguimiento del levantamiento, respectivamente para cada proyecto.

En relación a los proyectos estadísticos de 2013 relacionados a las *Encuestas Nacionales* se encuentran las siguientes encuestas.

- Encuesta Nacional de Victimización y Percepción sobre Seguridad Pública (ENVIPE) 2013

El objetivo de esta encuesta es obtener estimaciones con representatividad a nivel nacional y estatal de la prevalencia e incidencia delictiva que afectó a los hogares y a los miembros del hogar durante 2012, así como la correspondiente cifra negra. Asimismo, se capta información para hacer estimaciones a nivel nacional sobre las características del delito, las víctimas y el contexto de la victimización. Adicionalmente, se obtiene información sobre la percepción de la seguridad pública, así como del desempeño y las experiencias ciudadanas con las instituciones a cargo de la seguridad pública y la justicia. Todo ello con el fin de proveer información al público en general y generar elementos para la toma de decisiones de política pública en estas materias.

En 2013 se realizaron las etapas de capacitación de la ENVIPE 2013, donde se impartieron contenidos conceptuales y metodológicos para el personal a cargo de la coordinación del operativo de campo, se concluyó el levantamiento de la encuesta, y se obtuvieron los reportes de Avance, Entrevista Completa con Victimización y de No Respuesta. Con lo cual se dio por concluido el seguimiento al levantamiento del proyecto. Se captó a su vez la información de la persona seleccionada con una tasa de respuesta del 84.2% (el año anterior se obtuvo un 84.9%); de este total, 25.8% corresponde a entrevista completa con victimización, en tanto la No Respuesta a nivel nacional fue 13.6%, la cual en su mayor parte es atribuible a cuestiones de viviendas deshabitadas, uso temporal o inexistencia de vivienda, que, en conjunto, representan 80% del total de los casos de No Respuesta.

Adicionalmente, se concluyó el registro y actualización de actores relevantes de *la Encuesta Nacional de Victimización y Percepción sobre Seguridad Pública 2013*, a través de la revisión de las audiencias clave y actores relevantes seleccionados en la edición 2012 del proyecto y la revisión del documento con los criterios de validación de la *Encuesta*, así como de los criterios de codificación y tratamiento de observaciones atípicas. Así, se elaboró la base de datos de la ENVIPE 2013, misma que fue sujeta de la aplicación de los criterios de validación, con el fin de asegurar de que se eliminaran contradicciones o inconsistencia en las respuestas registradas en la base de datos, y de que, en consecuencia, los resultados fueran consistentes y no existieran relaciones ilógicas entre las variables.

En esta ocasión también se recodificaron todos aquellos delitos que habían sido captados en las opciones *Robos distintos a los anteriores* así como en *Otros delitos distintos a los anteriores* y que por su naturaleza conceptual correspondían realmente a delitos que previamente se habían descrito en las definiciones presentadas. En esta misma línea se revisó el plan de tabulados y se recabaron datos de registros administrativos para contar con referencias comparativas con los resultados obtenidos en la sección de delitos graves de la ENVIPE 2013 (homicidio, secuestro y desapariciones), así como los relativos al delito de robo total de vehículo y los estudios de investigación vinculados a los vehículos que se encuentran de manera ilegal en el país y que afectan al registro administrativo. Se estudió el comportamiento del robo a casa habitación y su vinculación con la medición del estimador. Lo anterior con la finalidad de verificar que las estimaciones reflejaran adecuadamente el comportamiento del fenómeno delictivo.

Se generaron los gráficos y tabulados de los principales resultados de la explotación de las variables de la ENVIPE 2013. De los tabulados generados, 81 quedaron para su publicación en el sitio de Internet. Los gráficos generados se emplearon tanto en la presentación Nacional como en las presentaciones ejecutivas para cada una de las entidades federativas, presentaciones que facilitan a los usuarios de manera didáctica el entendimiento de los resultados obtenidos. Los tabulados, documentos metodológicos y ficha COESME de la ENVIPE 2013, fueron publicados el 30 de septiembre en la página de Internet del Instituto, conforme al *Calendario de Información de Interés Nacional y de Coyuntura*.

En este año se dio inicio a la explotación y análisis comparativo entre las principales variables de la *base de datos* de la ENVIPE 2012 y la ENVIPE 2013, haciendo los cálculos correspondientes a las estimaciones del número de personas víctimas, número de hogares víctimas de algún delito y la estimación del total de delitos, así como el de todas las variables asociadas a dichos indicadores. En particular, se realizó un análisis profundo de cruce de variables procedentes de la sección de los delitos graves con información simétrica de los miembros del hogar (secuestro o secuestro exprés, desaparición involuntaria y

homicidios) tanto con la información obtenida a partir del estudio incorporado sobre el fenómeno en el ejercicio ENVIPE 2012 desde el punto de vista del hogar, así como con variables que reflejaban el grado de temor de los informantes tanto en la sección de delitos graves como en la de percepción y acciones para evitar ser víctimas del delito, y se contrastaron con los resultados ENVIPE 2013.

Lo anterior, permitió corroborar los efectos y ventajas que tienen las técnicas de telescopio sobre situaciones tan delicadas que puede sufrir un hogar, como son los delitos graves y con lo cual se logró obtener mediciones de calidad estadística adecuada. El principal efecto que se puede detectar fue la fuerte influencia que tiene la medición de este tipo de delitos sobre el año de referencia del suceso, el cual frecuentemente es atraído al presente a pesar de que se haga énfasis en el año de referencia de la comisión del delito. También fue fundamental la estrategia para la eliminación de todos aquellos delitos graves que pertenecían a la familia extendida del hogar, pero no al hogar en sí mismo.

- Encuesta Nacional de Calidad e Impacto Gubernamental (ENCIG) 2013

Su objetivo es recabar, en ciudades de 100 000 y más habitantes, información con representatividad nacional y por entidad federativa sobre las experiencias y la percepción de la población con trámites y servicios públicos durante el 2013 que proporcionan los diferentes niveles de gobierno, incluyendo servicios de seguridad pública y justicia, que aporten elementos para la toma de decisiones de política pública.

Para esta encuesta, en 2013 se elaboró el Marco Conceptual, se diseñó un nuevo instrumento de captura y se mejoró el *Manual del Entrevistador*. Ello con el propósito de ofrecer más confianza a los informantes respecto de los trámites o servicios en los cuales hayan interactuado con algún servidor público que les haya solicitado de manera ilegal un dinero, favor o regalo como condición para la realización u otorgamiento de los mismos. También se incorporaron nuevos reactivos que permitirán conocer el grado con el cual los diversos niveles de gobierno están implementando las tecnologías de información y comunicación (TICs) en lo que respecta a la accesibilidad a la ciudadanía con relación a la obtención de información gubernamental.

La encuesta es un instrumento probabilístico con un tamaño de muestra de ciudades con 100 mil y más habitantes en las 32 entidades federativas. El levantamiento se realizó durante noviembre y diciembre de 2013, y el procesamiento se realizará durante el primer trimestre de 2014.

- Encuesta Nacional de Seguridad Pública Urbana (ENSU) 2013

El objetivo de esta encuesta es generar información trimestral para realizar estimaciones con representatividad a nivel nacional sobre la percepción de la población sobre la seguridad pública en su ciudad. Se busca proporcionar información al público en general y proveer elementos para la toma de decisiones de política pública en materia de seguridad. Además, busca medir las expectativas de la ciudadanía con respecto a las condiciones de seguridad pública en los próximos 12 meses, el atestiguamiento de conductas delictivas o antisociales que afectan a la población, identificar los cambios en las actividades y rutinas de las personas por temor al delito y la percepción de la población sobre el desempeño de los policías estatales y municipales.

La encuesta es un instrumento probabilístico con un tamaño de muestra de 2 336 viviendas repartidas en ciudades de 100 000 y más habitantes en las 32 entidades federativas, con informantes de 18 años y más. Sus primeros resultados se difundieron en el mes de octubre de 2013 y servirá como un instrumento que permita ver variaciones que reflejen eventos trascendentes para la percepción de la seguridad pública dentro de los trimestres transcurridos del año. En 2013 se elaboró el Marco Conceptual de ésta encuesta y se diseñó el instrumento de captación de información.

Para los proyectos estadísticos programados para 2014, pero cuyas actividades se iniciaron en 2013 se tienen las siguientes dos encuestas:

- Encuesta Nacional de Victimización y Percepción sobre Seguridad Pública (ENVIPE) 2014

Su objetivo es proporcionar información para efectuar estimaciones con representatividad a nivel nacional y estatal de la prevalencia delictiva e incidencia delictiva que afectó a los hogares y a los miembros del hogar durante 2013, así como la correspondiente cifra negra. También se captará información para hacer estimaciones a nivel nacional sobre las características del delito, las víctimas y el contexto de la victimización y sobre la percepción ciudadana de la seguridad pública, así como sobre el desempeño y las experiencias con las instituciones a cargo de la seguridad pública y la justicia.

Este año se elaboró el diseño conceptual de la ENVIPE 2014, el plan de tabulados y el cuestionario del proyecto (se incluyó una pregunta en la sección de delitos graves del hogar que permitirá saber la duración de los secuestros o secuestros exprés). También, con la finalidad de contar con una medición sobre el conocimiento, confianza, percepción de corrupción y percepción del desempeño institucional que tiene la ciudadanía sobre la Procuraduría General de la República, se incorporaron los reactivos correspondientes.

- Encuesta Nacional de Victimización de Empresas 2014 (ENVE)

El objetivo de esta encuesta es generar información para elaborar estimaciones con año de referencia 2013, con cobertura nacional y por entidad federativa, para el sector privado sobre las siguientes temáticas: prevalencia delictiva, niveles de incidencia delictiva y la correspondiente cifra negra, características del delito, contexto de la victimización y el impacto económico y social del delito en los establecimientos económicos del sector privado, percepción de la seguridad pública, así como sobre el desempeño y experiencias con las instituciones a cargo de la seguridad pública y la justicia. En este sentido, se elaboró el diseño conceptual de la ENVE 2014, el cual estuvo sujeto a los nuevos lineamientos editoriales, así como también al plan de tabulados correspondiente al proyecto.

En 2013 se actualizó el diseñó del cuestionario de la ENVE 2014 y los instrumentos de capacitación de la *Encuesta*, que será aplicada durante 2014. A partir de las preguntas incorporadas para el ejercicio 2014, se podrá caracterizar el delito de corrupción, permitiendo conocer el grado de denuncia del delito ante los ministerios públicos, el tipo de vínculo con el delincuente, entre otros aspectos. Se incorporó a su vez un conjunto de preguntas que ofrecerán un mejor entendimiento del delito contra las Unidades Económicas.

Para 2014 se ha incrementado el tamaño de muestra de 27 743 a 33 479 Unidades Económicas con la finalidad de poder obtener estimaciones tanto a nivel nacional como por entidad federativa, así como por los grandes sectores en los cuales se encuentran agrupadas dichas unidades económicas. Por último, se diseñó un algoritmo que permitirá caracterizar el mayor número de delitos sin por ello cansar al informante, evitando así, cuestionarios cancelados por negativa a la culminación de los mismos.

8.2 Gestión del Subsistema Nacional de Información de Gobierno, Seguridad Pública e Impartición de Justicia

La gestión del Subsistema Nacional de Información de Gobierno, Seguridad Pública e Impartición de Justicia involucra una gran variedad de actividades, entre las que destacan las siguientes:

- La elaboración, ejecución y seguimiento de las políticas de generación de información en los temas de *Gobierno, Crimen, Seguridad Pública, Victimización, Justicia y Sistema Penitenciario* y de los instrumentos que permitirán dicha generación de información en el curso de 2014. De forma complementaria se verificó la adecuada aplicación de los instrumentos y mecanismos regulatorios de información, índices e indicadores, a fin de optimizar el desempeño integral del SNIGSPIJ y se formularon propuestas para el diseño, modificación y actualización de los instrumentos regulatorios necesarios para la generación de información de *Gobierno, Crimen, Seguridad Pública, Victimización, Procuración e Impartición de Justicia y Sistema Penitenciario*.

- Se revisó, en conjunto con las Unidades del Estado, el esquema de capacitación de la *Norma Técnica* con la finalidad de rediseñar los contenidos del programa de capacitación. Ello se realizó con base en las propuestas de incorporación de conductas delictivas así como de las experiencias obtenidas en los eventos de capacitación efectuados en Procuradurías Generales de Justicia y Tribunales Superiores de Justicia de las 32 entidades federativas

- Se concluyeron las tareas de compilación de información para los *Censos Nacionales de Gobierno* correspondientes al ámbito estatal y se llevaron a cabo las tareas de seguimiento al programa de compilación del *Censo Nacional de Gobiernos Municipales y Delegacionales 2013*. En este mismo ámbito se dio inicio a la descripción de actividades relacionadas con el proceso de compilación de acuerdo a los proyectos programados para el 2014, específicamente para el *Censo Nacional de Gobierno, Seguridad Pública y Sistema Penitenciario Estatales 2014*, el *Censo Nacional de Procuración de Justicia Estatal 2014* y el *Censo Nacional de Impartición de Justicia 2014*.

- Se construyó el *Modelo General de Índices e Indicadores de Información de Gobierno, Crimen, Seguridad Pública, Victimización, Justicia y Sistema Penitenciario 2013*. El *Modelo* establece el Marco Conceptual sobre el que se generan los indicadores e identifica los estándares internacionales a los que están alineados metodológicamente. De la misma manera, integra la totalidad de indicadores que forman parte de él, su vinculación con los instrumentos de planeación del desarrollo nacional, así como, las series estadísticas y documentos metodológicos que los sustentan. De forma complementaria se elaboró un documento especial de análisis en el que se aborda de manera particular el tema de la Calidad Gubernamental.

- Se dio continuidad a los trabajos de integración del *Catálogo Nacional de Indicadores* (CNI). Para ello se conformaron Grupos de Colaboración en materia de Indicadores por cada Comité Técnico Especializado, a fin de impulsar la identificación, construcción, propuesta, seguimiento y actualización de indicadores que puedan ser considerados como clave, teniendo como resultado de los trabajos realizados durante 2012 y 2013, la integración de 27 indicadores y familias de indicadores en las materias de *Gobierno, Seguridad Pública, Procuración e Impartición de Justicia*. Asimismo, se logró la aprobación por parte del Comité Ejecutivo del SNIGSPIJ de 19 indicadores y familias de indicadores, mismos que serán presentados ante la Junta de Gobierno del Instituto para su correspondiente integración al CNI. Durante el 2013 la información de los indicadores del CNI fue actualizada con el último dato disponible y registrada en el sitio *web* dispuesto a fin de servir como instrumento de consulta para los distintos actores interesados.

- Con la finalidad de apoyar el proceso de planeación del desarrollo nacional, se sostuvieron reuniones y comunicaciones con diversas Unidades del Estado sugiriendo propuestas de indicadores para ser consideradas en los Programas Nacionales y/o Sectoriales correspondientes, y brindando asesoría técnica y conceptual en materia de indicadores. En dicho tenor se participó en el *Foro de Consulta Ciudadana para la Integración del Programa Nacional de Seguridad Pública 2013-2018* con un conjunto de indicadores propuestos para su consideración. Como resultado de ello, a diciembre de 2013 se incorporaron seis indicadores construidos a partir de los proyectos estadísticos y metodología del SNIGSPIJ, contenidos en el *Plan Nacional de Desarrollo 2013-2018*, *el Programa Nacional para la Igualdad de Oportunidades y no Discriminación contra las Mujeres 2013-2018*, el Programa Nacional de Procuración de Justicia 2013-2018 y el *Programa Sectorial de Gobernación 2013–2018*.

- Dado el reconocimiento internacional del que gozan las encuestas de victimización desarrollados por el Instituto, se participó en la Comisión de Expertos Independientes para la evaluación de la operación estadística de la Encuesta de Convivencia y Seguridad Ciudadana que realiza el Departamento Administrativo Nacional de Estadística de Colombia (DANE). Se diseñó a su vez un modelo de muestreo para el levantamiento de encuestas de victimización en los países del Caribe a petición del Banco Interamericano de Desarrollo que se encuentra en la etapa de planificación para su implementación.

- Se concluyó la versión definitiva del Programa de Trabajo correspondiente al Comité Técnico Especializado de Información de Prevención Social de la Violencia y la Delincuencia y se formularon diversas propuestas para el diseño, modificación y actualización de los instrumentos regulatorios

requeridos por los comités Ejecutivo y Técnicos Especializados del Subsistema Nacional de Información de Gobierno, Seguridad Pública e Impartición de Justicia (SNIGSPIJ).

- A la par se desarrolló un intenso trabajo de coordinación y diálogo con los órganos colegiados del SNIGSPIJ y sus diferentes Comités Técnicos Especializados así como con organismos públicos como la Comisión Nacional de Seguridad (CNS) y la Conferencia Nacional de Procuración de Justicia (CNPJ), que redundó, entre otras cosas, en la participación continua en las sesiones de trabajo que la CNPJ sostuvo en diversas regiones del país y en programas de presentación a nivel nacional y estatal de los resultados preliminares del CNPJE, 2013, y la ENVIPE 2013.

8.3 Desarrollo del SNIGSPIJ

Para optimizar el desarrollo de los procesos y productos del Subsistema Nacional de Información de Gobierno, Seguridad Pública e Impartición de Justicia, en particular buscando su adecuación a las necesidades de los actores y organizaciones públicas y privadas relevantes del mismo, en el curso de 2013 se realizaron las siguientes actividades.

8.3.1 Generación de Estadísticas Básicas y Derivadas

- Se realizó el Diseño Conceptual de la *Encuesta de Cohesión Social y Prevención Social de la Delincuencia y la Violencia 2014* (ECOPRED).

- Se actualizó el Marco Conceptual de la *Encuesta Nacional de Victimización y Percepción sobre Seguridad Pública* (ENVIPE) *2014* y se mejoró el *Manual del Entrevistador 2014*, con el fin de lograr que los entrevistadores tengan una mejor comprensión de los temas que abarca dicho proyecto.

- Se integró una *base de datos* de los *Censos Municipales 2009 y 2011* y se incluyeron 66 variables sobre las características sociodemográficas de la población para cada uno de los 2 457 municipios del país, para la explotación y análisis de la información.

- Derivado de que en abril de 2013 se publicaron las *Proyecciones de Población 2010-2030* oficiales del Consejo Nacional de Población (CONAPO), y se dispuso de la información de Estadísticas de Mortalidad por causas 2012, definitiva, se actualizaron las estimaciones de las Tasas de defunciones por homicidio por entidad de ocurrencia y por grupos de edad, así como por municipio de ocurrencia.

- Se concluyó la primera etapa de revisión de la ENDIREH 2011 y la construcción de los principales indicadores sobre las prevalencias total, por tipo y por agresor (pareja y no pareja) para poder atender los requerimientos y solicitudes constantes sobre este tema. Asimismo, se elaboró la propuesta para el *Proyecto de Evaluación de las Encuestas de Violencia Contra las Mujeres*, programado para realizarse durante 2014-2015.

8.3.2 Análisis y Producción Editorial

- Serie Estadísticas de Gobierno, Seguridad Pública y Justicia Estatal

Se elaboraron los análisis descriptivos con amplia información estadística sobre la estructura, composición y gestión de la administración pública, los las corporaciones de seguridad pública, procuración de justicia, impartición de justicia, así como del sistema penitenciario, tomando como fuente básica la información recopilada a través *del Censo Nacional de Gobierno, Seguridad Pública y Sistema Penitenciario Estatal*, del Censo de Procuración de Justicia Estatal y del Censo de Impartición de Justicia Estatal.

Durante 2013, se publicaron *Estadísticas de gobierno, seguridad pública y justicia estatal 2011*, que es la primera de esta serie anual y *Estadísticas de gobierno, seguridad pública y justicia estatal 2012*.

- Cuadernos temáticos

A finales de 2013 se decidió iniciar una *Serie de Cuadernos temáticos*, los cuales presentarán análisis que abordarán temáticas como victimización, violencia social y contra las mujeres, sobre la participación de las mujeres en los gobiernos estatales y municipales, sistema penitenciario y homicidios, entre otros programados para 2014.

En 2013, se elaboró el *Cuaderno Análisis de la victimización en México 2011-2013*, el cual se publicará durante 2014, y presentará información sobre la percepción de la seguridad entre la población, los efectos que esta tiene en los patrones cotidianos y sociales de la población y en la restricción de sus libertades; así como las características de las víctimas, y las condiciones del delito, así como sobre la valoración sobre el desempeño institucional que tiene la población.

Se elaboró la Propuesta temática y de contenido para el documento de análisis *La presencia de las mujeres en los gobiernos municipales*, el cual se tiene programado concluir al final del primer semestre de 2014. Para ello se integró una *base de datos* de los *Censos Municipales y Delegacionales* 2009 y 2011 y se incluyeron con 66 variables sobre las características sociodemográficas de la población para cada uno de los 2 457 municipios del país.

- Colaboraciones en otras publicaciones

Se elaboró el capítulo cinco *Measuring crIme against prívate sector in Mexico: the crime against Bussiness National Survey 2012 (ENVE)* para el libro *Measuring and analyzing crime against the private sector. International experiences and the Mexican practice*, publicado por el INEGI con el apoyo del Centro de Excelencia para Información Estadística de Gobierno, Seguridad Pública, Victimización y Justicia. Asimismo, se inició la preparación de la edición en español de este trabajo.

- Boletines

Como parte de la Serie *Estadísticas a propósito de...,* se elaboraron tres boletines, *a Propósito del Día Internacional de la Administración Pública* (23 de junio), *del Día Internacional de la No Violencia* (2 de octubre) y del *Día Internacional de la Eliminación de la Violencia Contra La Mujer* (25 de noviembre). Para este último se elaboraron los insumos estadísticos para que las 32 entidades federativas elaboraran sus respectivos Boletines, además de que se elaboró un cartel con los datos más relevantes y se difundió entre el personal del INEGI.

- Producción editorial

Se concluyó la integración del *Programa Anual de Productos* de la DGEGSPJ 2014 que incluye, entre otros, productos promocionales para la Segunda Conferencia Internacional sobre Estadísticas de Gobernanza, Seguridad y Justicia, así como la edición del documento Medición y análisis de la victimización del sector privado: experiencias internacionales y la práctica mexicana.

- Anuarios Estadísticos, apartado sobre Gobierno, Seguridad y Justicia

Se concluyeron los cuadros para los capítulos de Gobierno y de Seguridad y Justicia que serán incluidos en los *Anuarios Estadísticos y Geográficos* en sus tres versiones: por estado, comparativo por Entidad Federativa y de los Estados Unidos Mexicanos. Para ello se incorporó la información gestionada ante la Procuraduría General de la República (PGR), la Comisión Nacional de Derechos Humanos (CNDH), y la Comisión Nacional de Seguridad (CNS).

8.3.3 Participación en Grupos de Trabajo Interinstitucionales

- Se tuvo participación en el grupo de trabajo que coordina la Secretaría de Gobernación para el desarrollo de los indicadores del Programa Nacional de Derechos Humanos.

- La Secretaría de Relaciones Exteriores, convocó a diversas instituciones para integrar el 2° Informe de país que se entregó y sustentó ante el Mecanismo para el Examen Periódico Universal del Consejo de Derechos Humanos de la ONU (MEPU). Para lo cual se preparó e integró un amplio conjunto de información estadística para apoyar esta tarea.

- El INEGI es invitado permanente ante el Sistema Nacional para prevenir, atender, sancionar y erradicar la violencia contra las mujeres. La DGEGSPJ representó al instituto ante este Sistema y se encargó de atender las solicitudes y trabajos emanados de este mecanismo. Durante 2013, se celebraron la XIX y XX Sesiones Ordinarias del Sistema y la 7°, 8°, 9° y 10ª Sesiones Extraordinarias.

- El Sistema Nacional para prevenir, atender, sancionar y erradicar la violencia contra las mujeres cuenta con cuatro Comisiones, el INEGI forma parte de la Comisión de Erradicación, la cual sesionó en dos ocasiones durante el año pasado y se conformó un Grupo de trabajo para revisar los trabajos y avances del Banco Nacional de Casos de violencia contra las mujeres (BANAVIM), la propuesta para diseñar el Sistema del Monitoreo del comportamiento violento de los individuos y la sociedad contra las mujeres.

- En el Comité Técnico de Información con Perspectiva de Género, se hicieron presentaciones sobre la información que genera el SNIGSPIJ. Asimismo, la DGEGSPJ participó activamente en la emisión de comentarios a las distintas versiones presentadas por INMUJERES sobre la propuesta para la Norma Técnica de Género, y en la propuesta de los elementos necesarios en tres de los cuatro Indicadores Clave que la Junta de Gobierno aprobó para incluir en el Catálogo Nacional de Indicadores, cuyo cálculo será proporcionado por la DGEGSPJ.

8.4 Centro de Excelencia INEGI – UNODC

A lo largo del año se dio continuidad a los trabajos de colaboración entre el Centro de Excelencia, la Oficina de las Naciones Unidas contra la Droga y el Delito (UNODC) y las áreas correspondientes del Instituto en materia conceptual y metodológica para temas considerados en los *Censos Nacionales de Gobierno*, y las *Encuestas Nacionales en Hogares y en Unidades Económicas*, relativas a los temas de *Gobierno, Crimen, Seguridad Pública, Victimización, Justicia y Sistema Penitenciario.*

Con la finalidad de generar información pertinente para el desarrollo de investigaciones, se integró una biblioteca especializada en las materias del SNIGSPIJ, particularmente en lo que refiere a propuestas de medición y/o evaluación, misma que ofrece acceso a más de 180 documentos con estándares y buenas prácticas nacionales e internacionales. Dicho instrumento es un esfuerzo continuo que pretende servir de apoyo y referencia para orientar los trabajos de generación de información estadística y para la construcción de indicadores.

Del 7 al 9 de agosto, el INEGI y el Centro de Excelencia organizaron la primera reunión *del Grupo de Trabajo sobre Estadísticas de Seguridad y Justicia Penal* en el marco de la Comisión Estadística de las Américas (CEA) de la CEPAL (CEA-CEPAL). Este Grupo de Trabajo conformado por las Oficinas Nacionales de Estadística de 10 países (Brasil, Chile, Colombia, Costa Rica, Cuba, Ecuador, Panamá, Perú, República Dominicana y México) discutió sobre la información existente y las diferentes prácticas en materia de estadísticas de seguridad y justicia penal. Se contó también con la participación de organismos internacionales como la UNODC, la Organización de los Estados Americanos (OEA), así como del Instituto Cisalva de Colombia, el Centro de Excelencia, y el INEGI. Como parte del programa de actividades se presentaron los casos de cada uno de los países participantes en materia de generación de información estadística del proceso de seguridad y justicia penal, así como de victimización. Para el caso específico de México, el INEGI presentó los temas de: Sistemas Estadísticos de Seguridad Pública y Justicia, Encuesta de Victimización y Percepción sobre Seguridad Pública, y *Encuestas a Hogares y Establecimientos*. Como resultado de los trabajos del Grupo, se conformó un *nuevo Programa de Trabajo*, que se presentó en la sesión del Comité Ejecutivo de la CEA-CEPAL realizada en Santiago de Chile en el mes de noviembre.

Por su parte, del 9 al 11 de octubre, se llevó a cabo el *Encuentro Regional sobre Encuestas de Victimización*, evento organizado por UNODC, el Banco Interamericano de Desarrollo (BID), el Proyecto de Indicadores Estandarizados del BID y el INEGI. Asistieron representantes de Institutos Nacionales de

Estadística de 20 países, quienes por tres días discutieron las buenas prácticas de *Encuestas de Victimización*, incluyendo aspectos conceptuales y matemáticos del modelaje y diseño de este tipo de encuestas, así como presentaciones sobre los filtros para explorar la victimización en las encuestas de victimización y sobre las situaciones delictivas que se incluyen en la *Encuesta Nacional de Victimización y Percepción sobre Seguridad Pública* (ENVIPE).

8.5 Proyección Internacional

A lo largo del año se realizó un intenso y productivo trabajo de proyección internacional. Destacan las siguientes actividades.

- Participación en la 44ª. Sesión de la Comisión de Estadística de Naciones Unidas, que se llevó a cabo del 28 de febrero al 2 de marzo en la ciudad de Nueva York, Estados Unidos de América. El objetivo de la participación del INEGI fue mantener reuniones formales e informales de trabajo con personal de la UNODC y representantes de países a efecto de dar a conocer lo realizado por el INEGI en el marco del SNIGSPIJ y del UNODC-INEGI, así como presentar para su análisis y revisión el documento *Joint report of the National Institute of Statistics and Geography of Mexico and the United Nations Office on Drugs and Crime on a road map to improve crime statistics*.

- Participación en el 22 periodo de sesiones de la Comisión de Prevención del Delito y Justicia Penal, que se llevó a cabo del 22 al 26 de abril en Viena, Austria. Se atendieron las reuniones plenarias, grupos de trabajo, y sesiones paralelas que constituyen esta Comisión, y de manera específica y prioritaria, coordinar la realización del Evento Paralelo *titulado Crime statistics: A road to improve crime prevention and criminal justice policies,* que sobre la Hoja de Ruta para el Mejoramiento de las Estadísticas en Materia de Delincuencia Nacional e Internacional presidieron el INEGI, UNODC y el UNODC-INEGI.

- Se participó en dos reuniones de la *Conferencia Estadística de las Américas de la Comisión Económica para América Latina y el Caribe* (CEA-CEPAL). La primera, efectuada entre el 21 y el 27 de abril, en el marco de la XII Reunión del Comité Ejecutivo de la Conferencia, que se desarrolló en Pucón, Chile, tuvo como objeto presentar el informe del grupo de trabajo sobre estadísticas de seguridad pública y justicia. El Informe expone, entre otras cosas, la petición formal de creación de dicho grupo. Este grupo, en respuesta al acuerdo alcanzado en la XI Reunión del Comité Ejecutivo de la CEA-CEPAL, fue conformado por México, la presidencia del Comité Ejecutivo de la CEA y la UNODC, más un conjunto de 7 países de la región (al cual expresaron su interés de participar dos países más y la OEA). El grupo asumió la responsabilidad de presentar un programa de trabajo, que sería evaluado y aprobado en la siguiente reunión del Comité Ejecutivo. Bajo esta dinámica, el INEGI asistió a la segunda reunión de la CEA-CEPAL que correspondió a la sesión del Comité Ejecutivo y que se llevó a cabo del 5 al 7 de noviembre en Santiago de Chile, Chile. Durante el evento, el representante del INEGI presentó la versión consensuada y definitiva del *Programa Bienal del Grupo de Trabajo de Estadísticas de Seguridad Pública y Justicia*, de sus principales avances, así como la descripción de las instituciones que forman parte de este Grupo.

- Participación en las reuniones de trabajo de la *Agenda de Desarrollo Post 2015* donde se revisaron los indicadores de justicia y violencia para ésta *Agenda* y se discutieron las metodologías actuales y nuevas en lo referente a la recolección de datos y medición del impacto del crimen y violencia. Dichas reuniones tuvieron lugar en Nueva York, Estados Unidos de América y Viena, Austria en junio de 2013.

- Participación en la *Reunión del Comité de Dirección del Sistema Regional de Indicadores Estandarizados de Convivencia y Seguridad Ciudadana*. El objetivo de esta reunión fue, en el seno del Comité de Dirección del Sistema Regional de Indicadores Estandarizados de Convivencia y Seguridad Ciudadana, revisar los avances alcanzados por la organización, así como exponer los resultados de la implementación de la *Norma Técnica para la Clasificación Nacional de Delitos del Fuero Común con Fines Estadísticos*, en el marco de la presentación de la propuesta de la *Clasificación Internacional del Delito para Fines Estadístic*os. También se presentó la experiencia de México en la compilación de información estadística en materia de seguridad y justicia, y su vinculación a nivel internacional. Esta

Reunión se llevó a cabo entre el 6 y 10 de abril en la ciudad de Santo Domingo, República Dominicana.

- Del 22 al 26 de octubre, el INEGI mantuvo reuniones de trabajo formales e informales con personal de la Organización para la Cooperación y el Desarrollo Económicos (OCDE) en la ciudad de París, Francia y del Centro de Gobernabilidad de Oslo (OGC) del Programa de las Naciones Unidas para el Desarrollo (PNUD) en la ciudad de Oslo, Noruega. El propósito de estas reuniones fue el intercambio de información, la difusión de los proyectos del SNIGSPIJ, específicamente en los temas de gobernanza, corrupción, transparencia, rendición de cuentas, justicia, seguridad pública, y victimización a hogares y a empresas.

- Del 3 al 7 de mayo, el INEGI realizó una visita de campo a Bogotá, Colombia, con el fin de certificar y evaluar la calidad de la Encuesta de Victimización del Departamento Administrativo Nacional de Estadística (DANE). En ese mismo país, pero en la ciudad de Cali, se participó en la *Conferencia-Taller Internacional Prevención de la Violencia: de la Ciencia a la Acción* que tuvo como objetivo fortalecer la capacidad institucional de los gobiernos y actores locales para prevenir el delito y la violencia utilizando intervenciones con base en evidencia científica. El INEGI presentó el diseño e implementación de *Encuestas de Victimización*, así como el impacto que estas pueden tener sobre la medición de tal fenómeno. En este mismo ámbito latinoamericano el INEGI dio un apoyo directo al diseño de la *Primera Encuesta Nacional de Violencia de Género y Generaciones de Uruguay*, solicitado por el INE-Uruguay.

- Del 19 al 23 de noviembre, se participó en la *69 Conferencia Anual de la Asociación Americana de Criminología: Ampliación de las Bases: Crímenes Desatendidos, Grupos, Causas y Enfoques de Política*. El propósito de esta *Conferencia* fue presentar las más recientes investigaciones sobre diversas temáticas relacionadas con la seguridad y la justicia. El INEGI se integró al panel *Encuestas Existentes de Victimización de Empresas: Características y Peculiaridades del Fenómeno en Diferentes Países*, en el que, junto con las experiencias del Reino Unido, Suiza, y la Unión Europea, México presentó la *Encuesta Nacional de Victimización de Empresas 2012*.

- Se realizó del Segundo Concurso de Tesis sobre Seguridad Pública y Justicia en América Latina, concurso con cobertura nacional e internacional que el Centro de Excelencia y el INEGI convocan con el propósito de impulsar el uso de las estadísticas disponibles sobre seguridad pública y justicia en el sector académico, identificar nuevos enfoques y aproximaciones académicas para explicar y caracterizar los fenómenos delictivos, identificar propuestas de medición de la delincuencia convencional y los delitos emergentes, así como sugerir y contribuir al análisis, elaboración y evaluación de las políticas públicas en la región y en cada país. La convocatoria fue emitida el 1 de noviembre de 2012 y cerró el 1 de marzo de 2013. Se recibieron 69 tesis provenientes de siete países: Alemania, Argentina, Brasil, Canadá, Colombia, Estados Unidos y México. Los trabajos premiados en esta edición fueron *Después del autoritarismo: violaciones a Derechos Humanos en democracia. Una paradoja para América Latina*, de Andrea Martínez Hernández del CIDE (México), en la categoría de Licenciatura; *Violence, in Mexico? Homicide in a democratizing society* de Michel Estefan Gutiérrez de la Universidad de California Berkeley (Estados Unidos de América), en la categoría de Maestría y *The logic of violence in criminal war: Cartel-State conflict in Mexico, Colombia, and Brazil* de Benjamin Lessing de la Universidad de California Berkeley (Estados Unidos de América), en la categoría de Doctorado.

- Del 1 al 5 de abril, se impartió el *curso Introducción a los Esquemas de Medición y/o Evaluación a través de Índices e Indicadores*, a integrantes de organismos públicos nacionales e internacionales enfocados en las temáticas de *Gobierno, Crimen, Seguridad Pública, Victimización, Procuración de Justicia, Impartición de Justicia y/o Sistema Penitenciario*. El objetivo fue ofrecer un panorama general sobre la importancia de implementar mecanismos de medición y/o evaluación en los procesos públicos y privados orientados al logro de objetivos, mediante la construcción de sistemas de indicadores que den cuenta de su avance, a través de una revisión conceptual y de ejercicios prácticos.

- Se concluyó la elaboración del curso en línea *de Encuestas de Victimización* y se integró *una base de datos* con los indicadores que surgen de los proyectos del SNIGSPIJ alineados a estándares y buenas

prácticas identificadas, con la finalidad de generar información pertinente para la organización de cursos o talleres.

9. Comunicación

9.1 Comunicación social

A lo largo de 2013 se dio continuidad a la campaña de difusión *Fomento al Uso de Información*, etapa 2: *Entendiendo a México.* Durante este año se llevaron a cabo 12 conferencias de prensa sobre los temas que se aprecian en el Cuadro 9.1

Cuadro 9.1
Conferencias de prensa por tema, 2013

Fecha	Conferencia de prensa	Número de medios que asistieron	Número de representantes de los medios	Número de notas captadas de la conferencia, 5 días posteriores al evento
18 de enero.	*Censo de Escuelas, Maestros y Alumnos de Educación Básica y Especial*.	25	41	**276**
9 de abril.	*Estadística Básica sobre Medio Ambiente*.	30	40	**382**
24 de abril.	*Actualización de Ponderadores del Índice Nacional de Precios al Consumidor*.	12	22	**303**
21 de mayo.	*Perfil de las Empresas Manufactureras de Exportación*.	25	41	**68**
8 de agosto.	*Comité de Evaluación*.	30	41	**220**
12 de agosto.	*Productividad Total de los Factores*.	19	31	**84**
23 de agosto.	*Modernización de Cuentas Nacionales. Cambio de Año Base 2008*.	25	43	**698**
23 de septiembre.	*Censo de Escuelas, Maestros y Alumnos de Educación Básica y Especial*.	30	40	**1 065**
30 de septiembre.	*Estudio Nacional de Salud y Envejecimiento en México* (ENASEM).	22	35	**151**
30 de septiembre.	*Encuesta Nacional de Victimización y Percepción sobre Seguridad Pública* (ENVIPE) 2013.	32	43	**831**
16 de octubre.	*Lanzamiento de Nuevos Productos de Información Estadística y Geográfica*.	19	25	**228**
19 de diciembre	*Cierre del Levantamiento del Censo de Escuelas, Maestros y Alumnos de Educación Básica y Especial*	50	68	**558**

En el curso del año se difundieron además, 542 boletines de prensa entre los representantes de los medios de comunicación. El Cuadro 9.2 muestra las cifras pertinentes a esta actividad.

Cuadro 9.2
Boletines de prensa, 2013

Boletines de prensa		Número de impactos en los medios de comunicación
Calendario de Difusión de Información de Coyuntura 2012.	425	30 615
Calendario de publicación de Información de Interés Nacional 2012.	13	1 994
No calendarizados, Nacionales y Estatales	104	10 156
Total	**542**	**42 765**

Asimismo, durante 2013 se difundieron 34 documentos referentes a las *Estadísticas a propósito de...*, los cuales tuvieron 7 627 notas en los medios de comunicación. Además, se concretaron 153 entrevistas: 24 con el Presidente del Instituto, 7 con los Vicepresidentes, 46 con los Directores Generales y 76 con otros funcionarios del INEGI. Los temas tratados en estas entrevistas se presentan en el Cuadro 9.3

Cuadro 9.3
Entrevistas de funcionarios del INEGI, por temática, 2013

Tema	Entrevistas concedidas
Censo de Escuelas Maestros y Alumnos de Educación Básica y Especial (CEMABE)	26
Encuesta Nacional de Victimización y Percepción sobre Seguridad Pública (ENVIPE).	18
Estadísticas a propósito de... (Varios temas)	16
Encuesta Nacional Ingresos y Gastos de los Hogares 2012 (ENIGH).	10
Clases Medias en México	9
Índices Nacionales de Precios	7
Informa INEGI sobre *Paridades de poder de compra* (PPC).	6
Sistema de Indicadores Cíclicos.	6
El INEGI desarrolló un *Modelo Digital para conocer los Riesgos de la Actividad del Volcán* Popocatépetl.	4
Empleo Informal en México.	4
Bienestar Subjetivo.	3
Otros temas	44

Por otra parte, durante el 2013 se atendieron 653 solicitudes de información de representantes de los medios de comunicación. 46.4% de estas solicitudes provienen de medios electrónicos tradicionales, 41.2% de la prensa escrita y agencias. El Cuadro 9.4 presenta la información al respecto tanto por fuente de la solicitud como por la temática aludida.

Cuadro 9.4
Solicitud de información por parte de los medios de comunicación, 2013

Tipo de Medio	Total de solicitudes	%	Temáticas
Periódico	202	30.9	• *Censo de Población y Vivienda 2010* • *Censo de Escuelas, Maestros y Alumnos de Educación Básica y Especial* (CEMABE). • Clases Medias en México • *"Estadísticas a propósito de..."* (varios temas) • *Índices Nacionales de Precios* • *Empleo y Desempleo en México* • *Estadísticas sobre Seguridad Pública* • Encuesta Nacional de Ingresos y Gastos de los Hogares (ENIGH) 2012 • En 2012 se registraron 26 mil 037 homicidios • Informa INEGI sobre *Paridades de Poder de Compra* (PPC)
Radio	158	24.2	
Televisión	145	22.2	
Agencias	67	10.3	
Revistas	44	6.7	
Internet	13	2.0	
Otras instancias	24	3.7	

Durante el 2013, se captaron 100 082 notas que fueron generadas a propósito de una gran variedad de temas. Las de mayor frecuencia son las relativas a temas demográficos y sociales, temas económicos como la evolución de los precios al consumidor, la ocupación, el empleo y la educación.

El Cuadro 9.5 desglosa la información respectiva.

Cuadro 9.5 Principales temas presentes en los medios , 2013		
Temas	Número de notas publicadas	%
Censo de Población y Vivienda 2010	9 313	9.3
Encuesta Nacional de Ocupación y Empleo (ENOE)	8 627	8.6
Índice Nacional de Precios al Consumidor (INPC)	7 088	7.1
Censo de Escuelas Maestros y Alumnos de Educación Básica y Especial	6 355	6.3
Producto Interno Bruto a Precios Constantes	4 378	4.4
Indicadores de Ocupación y Empleo	4 011	4.0
Encuesta Nacional de Victimización y Percepción Sobre Seguridad Pública (ENVIPE)	2 803	2.8
Encuesta Nacional de Ingresos y Gastos de los Hogares (ENIGH)	2 789	2.8
Índice de Confianza del Consumidor (ICC)	2 215	2.2
Indicadores de la Actividad Industrial	2 120	2.1
Indicador Global de la Actividad Económica (IGAE)	2 112	2.1
Balanza Comercial	1 912	1.9
Establecimientos Comerciales	1 823	1.8
Indicador Trimestral de la Actividad Económica Estatal (ITAEE)	1 743	1.7
Sistema de Indicadores Cíclicos: Coincidente y Adelantado	1 519	1.5
Otros	41 274	41.2
Total	100 082	100.0

Estas más de cien mil notas alcanzadas en 2013 representan la consolidación de la presencia del INEGI en los medios de comunicación. Se trata de un número de notas 4.7 veces mayor al registrado en 2005 1.7 veces mayor al de 2010. Esta evolución se aprecia en el Gráfico 9.1.

Gráfico 9.1
Número de notas, 2013

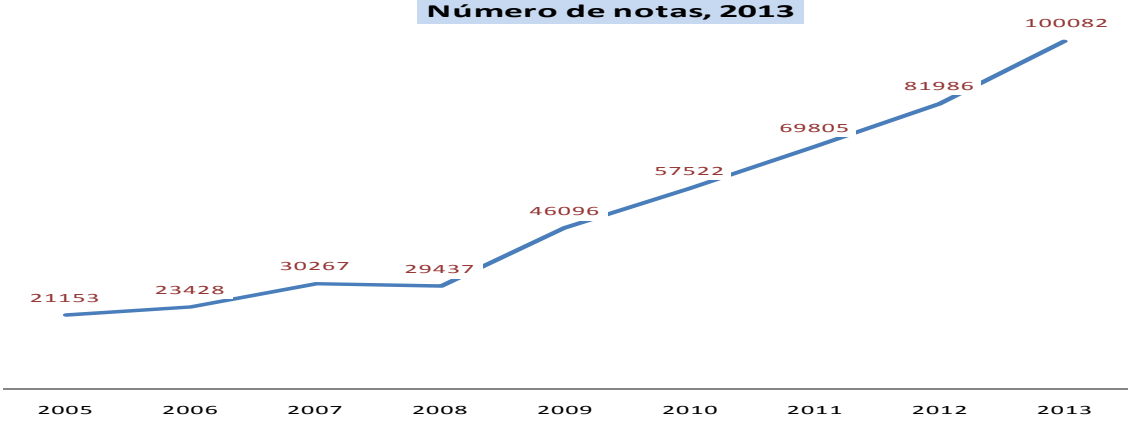

10. Direcciones Regionales

Para brindar capacitación a la estructura encargada de difundir y promocionar el uso de la información en Direcciones Regionales y Coordinadoras Estatales, se instauró un grupo especializado en materia estadística, geográfica y pedagógica, quienes a partir de la identificación de los contenidos teóricos/metodológicos de las temáticas necesarias para realizar las funciones de difusión de los diferentes ámbitos requeridos, gubernamental, académico y social, elaboraron una serie de instrumentos de evaluación de aprendizajes, de los cuales a cuatro de ellos les fueron aplicadas las pruebas de validez y confiabilidad requeridas para su futura implementación.

En materia de promoción para incrementar el uso de la información, las Coordinaciones Estatales impartieron cursos, talleres y seminarios sobre las herramientas e información del INEGI y del SNIEG entre usuarios estratégicos de diversos sectores en las entidades federativas, con lo cual se incrementó el número de entradas por mes a herramientas como el DENUE, SCINCE, INV, y MDM, en la página de internet del Instituto.

En materia de difusión, se apoyó la realización de eventos en los que participaron autoridades locales, medios de comunicación y organismos empresariales de las entidades federativas, en los que se presentaron los resultados de la *Encuesta Nacional Agropecuaria*, la *Encuesta Nacional de Victimización y Percepción sobre Seguridad Pública* y el *Censo de Escuelas Maestros y Alumnos de Educación Básica y Especial*.

En cuanto a la coordinación para el desarrollo del SNIEG en las entidades federativas, con la participación de los Coordinadores Estatales como Secretarios Técnicos de los Comités Estatales de Información Estadística y Geográfica, se propició:

- La suscripción de convenios con los gobiernos de los estados para la constitución o renovación de los CEIEG en el marco de la Ley del SNIEG y como órganos colegiados del Sistema.
- La instalación y operación regular de los mismos.
- La participación de los vocales en la integración de los PEEG y Anuales de Trabajo 2013 y 2014 de los CEIEG y el seguimiento a la ejecución de éstos.
- La difusión, promoción y capacitación de las normas técnicas.
- La promoción para el uso de la información.

Los resultados de estas acciones se muestran en el cuadro 10.1

Cuadro 10.1
Coordinación para el desarrollo del SNIEG

CEIEG	Convenio 1/	Instalación 2/	Sesiones	PEEG		Difusión y/o capacitación de Normas Técnicas	Informe semestral	PAT 2013 6/	PAT 2014
				Elaborado 4/	Aprobado 5/				
Aguascalientes									
Baja California									
Baja California Sur									
Campeche									
Coahuila							N/A	7/	
Colima									
Chiapas								7/	
Chihuahua		3/					N/A		
Distrito Federal		3/					N/A	7/	
Durango									
Guanajuato									

Guerrero									
Hidalgo									
Jalisco									
México									
Michoacán								7/	
Morelos									
Nayarit									
Nuevo León									
Oaxaca									
Puebla									
Querétaro									
San Luis Potosí									
Sinaloa									
Sonora									
Tabasco								7/	
Tamaulipas									
Tlaxcala									
Veracruz									
Yucatán								7/	
Zacatecas									

Acción y/o producto realizado en el 2013
1/ Convenios formalizados antes del 2013.
2/ Comités instalados antes del 2013.
3/ Comités pendientes de instalar dado que los Gobernadores de esas entidades han manifestado su interés por participar en la sesión.
4/ PEEG elaborado antes del 2013;
5/ PEEG aprobado antes del 2013;
6/ PAT elaborado antes del 2013;
7/ PAT no elaborado
N/A No aplica, al no contar con el PEEG aprobado.

11. Administración - Informática

11.1 Servicios y Productos Informáticos

En 2013 se proporcionaron diversos servicios y productos informáticos a las Unidades Administrativas del INEGI. Destacan las siguientes:

Respecto al sitio del INEGI en Internet se mejoraron los tiempos de actualización de análisis de cifras del *Banco de Información INEGI* (BIINEGI) y se incorporaron gráficas dinámicas del *Índice Nacional de Precios Productor* base 2012. Se generaron a su vez el tablero de Indicadores Económicos-Exportación a partir de la base de datos del *Banco de Información Económica* (BIE) y los tableros que operan en las Cámaras de Diputados y Senadores de la República. Además, se liberó el *widget* genérico con datos del BIE.

En cuanto al desarrollo en .Net para su publicación se tuvieron los siguientes productos: *Catálogo de Especies y Productos Agropecuarios, Forestales y Pesqueros* (CEPAFOP), *Sistema de Clasificación Industrial de América del Norte* (SCIAN), *Módulo de Adquisiciones Directas* vía internet y *Sistema de Consulta de los CE 2009*. Otros productos desarrollados fueron la versión en inglés del mapa temático del (DENUE), el BIINEGI, Microdatos integral y la consulta interactiva de datos.

Para *INEGI móvil* se incorporaron los *widget* genéricos y de flash del *Índice de Precios* y del *Censo de Población y Vivienda 2010* (CPV), concluyéndose a su vez la versión en *iOS* (*iPad*). En el estándar Data Documentation Initiative (DDI). Se desarrollaron los siguientes proyectos: *Censo Nacional de Gobierno, Seguridad Pública y Sistema Penitenciario Estatales 2012*, *Encuesta Nacional de Ingresos y Gastos de los Hogares 2010*, *Nueva Construcción de Variables 2010*, *Módulo de Condiciones Socioeconómicas de la Encuesta Nacional de Ingreso y Gasto en los Hogares* (ENIGH) 2010 para su consulta a través de la *Red Nacional de Metadatos*.

Del *Censo de Escuelas, Maestros y Alumnos de Educación Básica y Especial (CEMABE)* se generó la capa para Centros de Trabajo de Aguascalientes. Además, se presentó el demo con mapas temáticos y sitios puntuales para los tableros de control del avance del operativo. Respecto al *VisualizadorGEE* (*Google Earth Enterprise*) se concluyó el ruteo de los componentes genéricos y la versión en inglés para intranet www3.

En lo referente a la integración de información en el BIINEGI, repositorio único de datos donde se integra información estadística agregada y de carácter público, se incorporó información de fuentes internas tales como: *Indicadores de Precios e Inflación*, *Bicentenario a Nivel Nacional*, *Medio Ambiente*, *Nacimientos*, *Matrimonios y Mortalidad 2012*, *Síntesis Estadísticas Municipales*, tercer trimestre de la *Encuesta Nacional de Ocupación y Empleo* (ENOE). Este año concluyó a su vez la carga de información del BIE al Banco de Información Sociodemográfica y Económica (BISE) de los *Índices Nacionales de Precios*: al productor (mensual), al consumidor (quincenal y mensual), Base 2012=100 SCIAN. *Desocupados de 15 años y más* (restringido) e *Incidencias* (INPC).

En el Data Warehouse se actualizaron los *Data Marts* para Sitio del INEGI en Internet. Se incorporó también para su publicación en Internet la información de los siguientes proyectos: *Módulo de Educación, Capacitación y Empleo 2009*; *Módulo de Establecimientos Auxiliares de Minerías* (A00); *Censo Nacional de Procuración de Justicia 2013*; *Encuesta sobre Investigación y Desarrollo Tecnológico 2012*; *Censo Nacional de Gobierno 2013*, *Poder Judicial Estatal – Impartición de Justicia*; *Estadísticas de Salud en Establecimientos Particulares*; *Encuesta Nacional de Ingreso Gasto en los Hogares 2012*; *Módulo de Condiciones Socioeconómicas 2012*; *Estadísticas de Vehículos de Motor Registrados en Circulación 2012* preliminar y 2011 definitiva para las 32 entidades; *Estadísticas de Accidentes de Tránsito Terrestre 2012*; *Relaciones Laborales de Jurisdicción Local 2012*; *Estadística de Nacimientos 2011*; *Estadísticas de Nupcialidad (matrimonios y divorcios* 2011); *XII Censo General de Población y Vivienda* cubo en hogares 2000; *Actividad de captación, suministro y tratamiento de agua* (A90, A91), *Unidades Pesqueras y Acuícolas* (P00); instituciones de seguros y área rural 2008.

Así mismo, se atendió la actualización de eventos en proyectos ya incorporados como: *Censo Nacional de Gobierno 2011- Poder Ejecutivo Estatal Procuración de Justicia*; *Censo Nacional de Gobierno 2011- Poder Judicial Estatal Impartición de Justicia*; *Censo Nacional de Gobierno 2011- Gobiernos Municipales y Delegacionales*; *Censo Nacional de Gobierno 2012-Poder Judicial Estatal Impartición de Justicia*; *Encuesta Mensual de Establecimientos Comerciales*; *Encuesta Nacional de Micronegocios 2010; Estadísticas Judiciales en Materia Penal 2012*.

Se entregó a las autoridades del Instituto para consideración de la Comisión de Estadística de la ONU, una propuesta renovada del modelo tecnológico para "mejorar la coordinación de intercambio de información de su sistema estadístico". Esto, como parte de las Actividades que debe realizar México en su papel de líder de los (FOC) "Amigos de la Silla" de la Comisión de Estadística. El modelo incluye tecnología de vanguardia, una nueva arquitectura y una gran gama de funcionalidades que podrían aplicarse también en México para intercambiar información estadística dentro del SNIEG (Sistema Nacional de Información Estadística y Geográfica) y para reportar parte de ella a Organismos Internacionales.

En materia de desarrollo de sistemas de información, se encuentran en proceso de ejecución los *Sistemas de Investigación de Mercado* y el *de Seguimiento a Instrumentos Jurídicos*. Se adecuó además el *Sistema Integral de Administración* a fin de que soportara los requerimientos operativos de cualquier evento censal en los módulos de gastos de campo, viáticos y pasajes, pagos de nómina y tesorería. Ésta versión se aplicó ya en el Censo de Escuelas Maestros y Alumnos de Educación Básica y Especial (CEMABE).

En cuanto a sistemas para el levantamiento y procesamiento de información estadística de censos, encuestas y eventos especiales se trabajó en el Administrador local y web para el proceso y control del operativo se atendieron los desarrollos del proceso del *Censo Nacional de Gobiernos Municipales y Delegacionales* 2013, la *Encuesta Laboral de Corresponsabilidad Social* (ELCOS), el *Módulo sobre el Uso de las Tecnologías de Información en los Hogares* (MODUTIH), el *Módulo de Trabajo Infantil* (MIT), la *Encuesta Nacional de Empleo y Seguridad Social* (ENESS), el *Registro Nacional de Cáncer* (RNC) y la *Encuesta para la Medición de Confianza en el INEGI y sus Estadísticas* (EMOCO). Se terminaron a su vez los módulos de captura de manufacturas y servicios *del Índice Nacional de Precios* tanto para Internet como para la Intranet. Se desarrollaron también nuevos sistemas para la administración de las encuestas

continuas de la ENOE, la Encuesta Nacional sobre Confianza del Consumidor(ENCO), *la Encuesta Nacional de Gastos de los Hogares* (ENGASTO) y las Encuestas Económicas Mensuales y Encuestas Económicas Anuales.

En materia de Seguridad Informática, se implementaron los *Sistemas de Prevención de Fuga de Información* (DLP), el *Sistema de Filtrado Web*, los controles de sistemas de seguridad de la información y los sistemas de seguridad para el Laboratorio de Microdatos, el de *Asignación Dinámica de Direccionamiento* de la red INEGI (Dynamic Host Configuration Protocol) y el de *Control de Acceso para Dispositivos Móviles* (Radius, WPA2).

11.2 Infraestructura Informática

Respecto a la infraestructura de cómputo, se concluyó el proceso de adquisición de 17 667 dispositivos de cómputo móvil PC convertible *classmate*, mismos que fueron utilizados en el operativo del CEMABE y que se usarán en los *Censos Económicos 2014*. Se brindó además el soporte informático para las pruebas piloto del CEMABE, así como la definición y disponibilidad de la infraestructura para realizar la prueba piloto y los operativos del *Conteo de Población 2015* y de los *Censos Económicos 2014*.

En 2013 se fortaleció la infraestructura de cómputo y comunicaciones del Centro de Datos del Instituto con las siguientes acciones. La adquisición de un sistema de *switches* tipo Data Center que permitirá transitar de una red de velocidad de 1Gbps a una de 10 Gbps. La actualización y ampliación de la plataforma del equipo de cómputo mayor, plataforma que se dedica para manejar las Bases de Datos institucionales. Gracias a ello la capacidad y rendimiento de esta plataforma aumentará en un factor de 5x con respecto a su rendimiento actual. El fortalecimiento de la granja de servidores para el esquema de virtualización y la renovación del sistema de almacenamiento con nuevos equipos que permitirán atender de manera más eficiente las necesidades de los proyectos geográficos y que introducen el concepto de virtualización a nivel de almacenamiento y de red. La renovación de 190 switches para el campus del edificio sede que permitirá contar con enlaces de fibra óptica al centro de cómputo de 10 Gbps. El fortalecimiento del esquema de la red INEGI en todas las entidades federativas al introducir un esquema de optimización de ancho de banda que permitirá una navegación más eficiente y eficaz y que mejorará la transferencia de archivos y permitirá un mayor crecimiento de la cobertura de la red inalámbrica a nivel nacional.

En 2013 también se conformó el segmento de red para el servicio de *Escaneo de Acervo Aerográfico* y se contemplaron equipos ubicados en la puerta 6 basamento (13 nodos) y en la puerta 8 nivel 1 (27 nodos) realizándose una conexión directa a través de un enlace de fibra óptica a los equipos NAS en el Centro de Computo, con enlaces a 1Gb de forma dedicada para esos proyectos. Adicionalmente se instalaron tarjetas de 10 Gbps para los switches de core del campus sede y se estableció un enlace de 2 Gbps en el centro de cómputo. Se habilitó a su vez el sistema de almacenamiento y respaldo tipo NAS a nivel estatal y se brindó la infraestructura de cómputo para el laboratorio de datos. Se actualizó el esquema de Virtualización en las Direcciones Regionales y se amplió el ancho de banda para el nodo central de la Red INEGI de 155 a 200 Mbps. Se implementó un enlace dedicado de 40 Mbps entre la Secretaría de Marina e INEGI para la transferencia de imágenes digitales. Se instalaron, además, más de 1 100 nodos a nivel nacional para proporcionar el servicio de red y como plataforma alternativa de trabajo de escritorio se instaló en 16 438 equipos OfiINEGI de 17 790 clientes.

Otro conjunto de actividades fueron el análisis de diferentes escenarios de servicios en la *nube* para áreas de desarrollo, aplicaciones geográficas y de herramientas dentro de los cual destaca la contratación del servicio de correo y herramientas de oficina en la nube. A finales del 2013 se realizó una prueba piloto con 200 usuarios para éste servicio. Se llevó a cabo la migración de aproximadamente 4 mil cuentas de correo de la versión 2003 a la 2010.

Actividades de Apoyo Administrativo

12. Actividades de Apoyo Administrativo

12.1 Asuntos Jurídicos

12.1.1 Asesoría y Consultoría Jurídica

Con el propósito de continuar con la emisión y actualización de los ordenamientos propios del INEGI, durante el 2013 se revisaron y validaron jurídicamente, para someter a la consideración de la Junta de Gobierno, 30 disposiciones normativas del Instituto, 17 de ellas correspondientes al SNIEG. Del total, 27 se publicaron en el Diario Oficial de la Federación, entre ellas las siguientes: *Norma para la Autorización de Levantamientos Aéreos y Exploraciones Geográficas en el Territorio Nacional,* diversos acuerdos para incluir indicadores al *Catálogo Nacional de Indicadores*, así como diversas determinaciones de *Información de Interés Nacional*.

Se mantuvo actualizado el resguardo y registro de contratos y concertaciones celebradas por el Instituto, y se validaron 511 Contratos y Convenios.

En cuanto a la asesoría y participación en órganos colegiados, se atendieron 11 sesiones de la Junta de Gobierno, así como 86 sesiones de los diversos comités y subcomités durante el año; adicionalmente se asistió a 224 eventos de procedimientos de licitación pública e invitaciones a cuando menos 3 personas.
Durante el 2013 se participó en las actividades realizadas por el Comité de Evaluación para la selección de aspirantes a comisionados del Instituto Federal de Telecomunicaciones y de la Comisión Federal de Competencia Económica, participando como asesor en ese Órgano. Se dio la asesoría requerida en las concertaciones con la Secretaría de Educación Pública para la realización del *Censo de Escuelas, Maestros y Alumnos de Educación Básica y Especial*, y se brindó apoyo jurídico en los incidentes que se presentaron durante el levantamiento de la información. En materia de protección a los derechos de propiedad intelectual que genera el Instituto, se registraron 301 obras ante el Instituto Nacional del Derecho de Autor.

12.1.2 Asuntos Contenciosos

- Materia Laboral

Se dio atención a los 298 juicios laborales con los que se inició el periodo 2013, en los que el INEGI es parte y que fueron promovidos por 3 136 actores. Se atendieron 640 audiencias, de las cuales 21 fueron audiencias de ley y las otras audiencias de trámite en las que se prepararon y desahogaron pruebas. Se elaboraron y presentaron 157 promociones y de estas 16 fueron recursos de revisión, 20 desahogos de vistas y 121 promociones para el trámite del juicio.

En el periodo, se recibieron y contestaron 23 nuevas demandas y se concluyeron 28 juicios. De los asuntos concluidos fueron 21 laudos absolutorios al Instituto y 7 condenatorios; además, se celebraron ante la autoridad laboral, 23 Convenios de Terminación Voluntaria de la relación de trabajo y se concluyeron los juicios promovidos en contra del Instituto mediante convenios de desistimiento, con 41 actores que repercuten en 54 expedientes.

- Materia Agraria

Derivado de la intervención del Instituto en los trabajos de medición en los núcleos agrarios dentro del *Programa de Certificación de Derechos Ejidales y Titulación de Solares Urbanos* (PROCEDE), los ejidatarios que se consideran afectados en sus intereses, han interpuesto demandas en contra de diversas autoridades agrarias y del INEGI, reclamando principalmente la nulidad de los títulos expedidos y solicitando se realice nuevamente la medición y elaboración de productos cartográficos.

En razón de ello, se atendieron 773 juicios agrarios, de los cuales en 2013 se recibieron 38 nuevas demandas agrarias, mismas que se contestaron con oportunidad y se compareció a 188 audiencias de ley. Se notificaron además 191 acuerdos relacionados con actuaciones derivadas de los citados

expedientes agrarios, tales como rendición de informes previos y justificados, manifestaciones de recurso de revisión, peritajes en materia topográfica, promociones de naturaleza jurídica y alegatos.

Se recibieron 26 notificaciones de juicios de amparo, en los que se hicieron las manifestaciones como tercero perjudicado así como 73 sentencias firmes, en las cuales se absuelve al INEGI de las prestaciones reclamadas por los ejidatarios.

- Materia Penal

Como parte de las actividades que se realizan en esta materia, se encuentra la de presentar denuncias y/o interponer querellas, ante la Procuraduría General de la República, la Procuraduría General de Justicia del Distrito Federal o ante las de las entidades federativas, cuando se ven afectados los intereses del Instituto por la comisión de algún delito. En el 2013 se presentaron y dio seguimiento a 107 denuncias, por los delitos de daño en propiedad ajena y por robo, principalmente dispositivos móviles PDA, microcomputadoras portátiles Lap –Top, y vehículos.

Finalmente, se atendieron 973 asesorías relacionadas con requerimientos ministeriales y/o judiciales, así como la elaboración de proyectos para atender diligencias ante el Ministerio Público.

- Materia Civil

Se atendieron 5 juicios civiles, de los cuales 3 se recibieron y contestaron demandas en el año que se informa. Se está dando seguimiento al incidente de liquidación de sentencia (inciso H), por concepto de gastos no recuperables por la necesidad de tener personal técnico-administrativo para dar seguimiento y conclusión al contrato base de la acción, del juicio promovido por ICOP S.A. de C.V.

- Materia Fiscal-Administrativa

Se dio seguimiento a 60 juicios de nulidad, de las cuales en 2013 se recibieron 41 demandas nuevas en las que se impugna el cálculo *del Índice Nacional de Precios al Consumidor*. Se contestaron también 41 demandas de nulidad y se interpusieron 41recursos de reclamación en contra del auto admisorio en los juicios respectivos.

Se recibieron 25 sentencias interlocutorias de los recursos de reclamación, en donde se ordenó modificar el acuerdo admisorio para el efecto de que no se tenga a este Instituto como autoridad demandada. Así mismo, se dio seguimiento a siete juicios de amparo indirecto promovidos en contra de los resultados de los *Índices Nacionales de Precios al Consumidor*, en donde en dos juicios se tiene al INEGI como autoridad responsable y en cinco es considerado tercero interesado. Se realizaron además cinco manifestaciones, se han resuelto 3 demandas en los que se les negó el amparo a los quejosos y están pendientes por resolverse 4 expedientes.

En materia de amparo administrativo, se dio seguimiento a 11 juicios. Además, se dio seguimiento a dos juicios de amparo indirecto en contra de la negativa del Gobierno del Distrito Federal de devolver al INEGI cantidades a favor por concepto de pago de lo indebido.

Se atendió una queja interpuesta ante la Comisión Nacional de los Derechos Humanos en contra del Instituto, por concepto de asignación de claves geoestadísticas en la región denominada de San Juan Chamula, concluyéndose el asunto, sin que se le hiciera observación al Instituto. Se atendió también una queja del Consejo Nacional para Prevenir la Discriminación en donde un trabajador reclamó la obstaculización de la inscripción de su hijo menor al curso de verano 2013, en la cual se rindió informe. A la fecha no se ha notificado resolución.

Se dio seguimiento a cinco demandas de Controversias Constitucionales, ante la Suprema Corte de la Justicia de la Nación, interpuestas en contra del Instituto en las que se impugnan los resultados publicados del *Censo de Población y Vivienda 2010*, en tres se absolvió al INEGI, en uno se ordenó al Instituto que ajustara las cifras del *Censo de Población y Vivienda 2010* y uno está pendiente de resolverse en definitiva.

Se atendieron 19 solicitudes del ISSSTE relacionados con la integración de la compensación garantizada al salario base, siendo 16 trabajadores pensionados, dos activos y una persona que no tiene relación con el INEGI. El INEGI intervino en dos juicios de nulidad como tercero interesado en relación a la integración de la compensación garantizada al salario base de dos trabajadores en activo, los cuales están pendientes por resolver. Se recibieron y atendieron 222 requerimientos por parte de las autoridades jurisdiccionales, en los que solicitan diversa información, como domicilios, fotografías aéreas, datos estadísticos, planos topográficos, así como sobre el *Índice Nacional de Precios al Consumidor*.

12.2 Recursos Humanos

12.2.1 Servicio Profesional de Carrera

El 23 de mayo de 2013, se publicó en el DOF, el Acuerdo de la Junta de Gobierno del INEGI mediante el cual se dieron a conocer las reformas a los artículos 7, 22, 31, 39, 41 y 48 Bis, así como la adición de la fracción XIII del artículo 7 y la derogación de la fracción VI del artículo 8 del Estatuto del Servicio Profesional de Carrera del INEGI. Con lo anterior se logró que, entre otras cosas, se desagregaron los tipos de licencias para los Servidores Públicos Profesionales de Carrera (SPPC) y los requisitos para las mismas, su duración y quien las otorga; además se facultó a la Comisión del SPC para resolver las solicitudes de licencias académicas o para ocupar otra plaza en forma temporal presentadas por los SPPC y se precisó el plazo para notificar el resultado de la evaluación a los candidatos a SPPC y la ampliación del plazo para aplicar la evaluación del desempeño a los SPPC a tres años.

El Comité Técnico de Profesionalización (CTP) realizó en el año 11 sesiones ordinarias y cuatro extraordinarias, mediante las cuales se analizaron y dictaminaron 164 aspirantes ganadores de enlace y mando y 65 operativos; se dictaminaron a su vez 96 plazas desiertas de enlace y mando y 12 operativos, y 6 movimientos laterales de enlace y mando.

En el año se interpusieron 33 recursos de reconsideración, de los cuales el CTP emitió 12 resoluciones confirmando el acto reclamado, en tres se revocó la resolución impugnada, 10 fueron no interpuestos, cuatro se encuentran en proceso de resolución, uno fue declarado desierto por desistimiento del recurrente, uno fue devuelto a la Unidad Administrativa por tratarse de derecho de petición por 8 Constitucional y 2 quedaron sin materia.

Se autorizaron y publicaron 12 convocatorias públicas y abiertas para ocupar 225 plazas de enlace y mando así como10 convocatorias de plazas de nivel operativo de confianza, para ocupar 83 plazas de operativo. Estas convocatorias tuvieron 11 395 aspirantes registrados de enlace y mando y 4 957 de operativos.

Además, se programaron 3 364 evaluaciones de conocimientos técnicos para enlace y mando y 1 361 para operativo de confianza. De 147 candidatos a Servidor Público Profesional de Carrera, de nivel enlace y mando se evaluaron 139, y de 167 candidatos de nivel operativo de confianza se evaluaron 164, los cuales obtuvieron el nombramiento de Servidores Públicos Profesionales de Carrera.

Del 1º de julio al 31 de octubre se llevó a cabo la evaluación de los servidores públicos de nivel operativo de confianza, y enlace y mando que se encuentran en el supuesto del Sexto Transitorio del Estatuto. En noviembre de 2013 se integraron los resultados de la evaluación del SPC, y el 13 de diciembre se publicaron los resultados de los servidores que obtuvieron la titularidad como servidores públicos profesionales de carrera y se emitieron los informes respectivos.

Por otro lado, el 11 de marzo y 19 de junio de 2013, respectivamente, la Comisión del SPC del INEGI emitió dos acuerdos en los que fueron aprobados *los Lineamientos para la Evaluación de los Servidores Públicos de Enlace y Mando que se encuentran en el supuesto del sexto transitorio del Estatuto del Servicio Profesional de Carrera del INEGI para el 2013* y los *Lineamientos para la evaluación de los Servidores Públicos de nivel operativo de confianza que se encuentran en el supuesto del sexto transitorio del Estatuto del Servicio Profesional de Carrera del INEGI para 2013*.

12.2.2 Administración del Personal, de Sueldos y Prestaciones Sociales

- Administración del Personal

En el curso del año se registraron 28 718 movimientos de personal y se continuó con la actualización de diversos módulos del Sistema Integral de Administración para la consulta de información de los servidores públicos del Instituto de forma sistematizada. Se atendieron las solicitudes de modificación a la estructura orgánica ocupacional y salarial presentadas por las Unidades Administrativas del Instituto, las cuales impactaron en la modificación de 227 puestos de mando y 395 puestos de enlace y operativos, como resultado de dictámenes organizacionales favorables.

Se revisaron, validaron y registraron 1 449 puestos para liberar las plantillas requeridas por las Unidades Administrativas del Instituto para la atención de los proyectos regulares, especiales y encuestas a su cargo, con apego a las características de los *Perfiles de Puestos* contenidos en el CIP y a los niveles salariales del *Sistema de Valuación de Puestos*. En esta misma materia se ejecutó la modificación al tabulador de percepciones del personal de mando con 2 455 plazas y 4 436 de enlace, con efectos a partir de enero de 2013.

En el curso del año fueron publicados en la Normateca institucional los *Lineamientos de la Ventanilla Única de Recepción Documental y Administración de los Expedientes de Personal* y se implementó un centro único de recepción documental de los movimientos de personal de las Unidades Administrativas. Ello permitió asegurar la admisión de 95% de documentación, con la estandarizaron y organización de 1 600 expedientes. De manera complementaria se actualizó *el Manual de Procedimientos de la DGARH* que se publicó en la Normateca institucional el 27 de febrero. Este manual actualiza la descripción de actividades a seguir en la realización de las funciones, así como el análisis del trabajo para optimizar los sistemas, procedimientos y métodos; coadyuva también a facilitar la información de interés a las áreas usuarias pertenecientes al Instituto.

Como resultado de todo lo anterior se redujeron los tiempos de respuesta a los usuarios en trámites ante la DGARH y se obtuvo el reconocimiento como Dependencia Pública Federal más innovadora por el proyecto de SIA-Expediente digital, desarrollado en el marco de simplificación de procesos administrativos e innovación tecnológica.

- Administración de sueldos

En el curso del año se procesaron 24 nóminas ordinarias, una nómina por concepto de diferencias de sueldo por cambio en los tabuladores publicados en el *Manual que Regula las Percepciones de los Servidores Públicos del INEGI para el Ejercicio Fiscal 2013*, y tres nóminas de gratificación de fin de año a un promedio de 17 mil trabajadores. Sólo para el *Censo de Escuelas, Maestros y Alumnos de Educación Básica y Especial* se procesaron 10 nóminas: 8 de sueldo y 2 de gratificación de fin de año, a un promedio de 15 mil trabajadores durante septiembre a diciembre de 2013.

Se dio puntual cumplimiento a las obligaciones Laborales, Fiscales y Seguridad Social que tiene el Instituto en su carácter de patrón, en cuanto a la retención, entero de impuestos y aportaciones de seguridad social. En su momento se presentó la Declaración Informativa Anual del Impuesto Sobre la Renta y se llevó a cabo el cálculo anual de ISR a los trabajadores que no presentarían declaración anual por su cuenta, en apego a lo establecido en la Ley del Impuesto Sobre la Renta.

Se habilitó un módulo en la Intranet para que los trabajadores del Instituto generen su Constancia de Sueldos, Salarios, Conceptos Asimilados, Crédito al Salario y Subsidio para el Empleo. Se realizó también la liquidación del 24° ciclo del Fondo Nacional de Ahorro Capitalizable a un total de 7 422 trabajadores afiliados, por un monto global de 75.8 millones de pesos. Se realizaron diversos pagos por concepto de prestaciones a través de vales de despensa por un importe de 140.5 millones de pesos, entre las que se encuentran las siguientes: Día de Reyes, Día del Niño, Día de la Madre, Día del Padre, Útiles Escolares, Empleado del Mes y Medida de Fin de Año.

- Servicios al Personal y Vinculación Laboral

En el año se ejercieron 115.6 millones de pesos en pago de prestaciones al personal, además de que aplicaron licencias por enfermedad con medio sueldo y sin goce de sueldo a 169 trabajadores; se realizaron 96 trámites de riesgos de trabajo (53 en oficinas centrales y 43 en el ámbito regional) y se aplicaron 16 dictámenes de invalidez determinados por el ISSSTE, donde los padecimientos más frecuentes fueron la enfermedad de Parkinson y la Diabetes. Por lo demás el Servicio Médico del INEGI realizó en el año 25 692 consultas médicas, 20 673 en la ciudad de Aguascalientes y 5 019 en el Distrito Federal. Acompañando a esta prestación se realizaron diversas campañas de salud que integraron dosis de vacunas contra la hepatitis, tétanos e influenza.

Se logró, con el apoyo de PENSIONISSSTE, la instalación de módulos itinerantes en las diferentes áreas administrativas del Instituto, para realizar trámites de: unificación y obtención de estados de cuenta, cambios de domicilio, designación de beneficiarios, entre otros. Asimismo, el personal de este centro cursó el diplomado *Experimentación Pedagógica: Empatía y Aprendizaje Infantil*, impartido por la Universidad del Valle de México.

A través del *Centro Asistencial Infantil* se atendieron diariamente en promedio a 210 hijos de trabajadores del Instituto, mediante diversas actividades de formación. Para los hijos en edad escolar de primaria de los trabajadores del INEGI se organizaron mini planes vacacionales de primavera en la Ciudad de Aguascalientes, en el Distrito Federal, Oaxaca y Puebla con participación de 1 087 menores y de verano en 16 ciudades del país, beneficiándose 2 184 niños.

En el año también se organizaron eventos para festejar el Día de las Madres a los que asistieron 5 795 madres trabajadoras del Instituto en toda la República y 2 009 festejadas en la Ciudad de Aguascalientes y se celebró el *XXII Encuentro Cultural, Deportivo y Recreativo,* en su Etapa Regional en el cual contendieron 4 547 trabajadores. En su Etapa de Zona participaron un total de 1 418 trabajadores, realizándose en las ciudades de Durango (Zona Norte), Toluca (Zona Centro) y Puebla (*Zona Sur).*

12.2.3. Comunicación Organizacional

En el curso del año se diseñaron y pusieron en operación 25 estrategias de comunicación interna con las siguientes temáticas: *30 aniversario del INEGI*; *Cortesía y respeto* (Convivencia); *Credencial*; *Actualización del directorio telefónico institucional*; los *Espacios de Expresión*; *Jornada de medio ambiente*; *Gestión de contraseña*; *Manual de Identidad*; *Adquisiciones* (Guión); *Productos Institucionales 2014*; *Fomento a la Lectura 2013*; *Buen uso de los servicios informáticos* (Juego informático); *Blindaje electoral*; *Cuidemos al mundo*; *Seguridad en accesos*; *Vida saludable* (Convivencia 2); *Jornada de Protección Civil*; *Seguridad vial*; *Cuenta* Com.organizacional@; *Certamen Mi Vida en el INEGI*; *Equidad de género*; Centros de acopio; *Uso racional de papel*; *Control Interno*; e *Intranet, nueva Imagen*, entre otras.

Se publicaron en la Intranet institucional 952 notas informativas, 4 números tradicionales de la revista *.comUnidad INEGI* y 1 especial, 25 boletines *En síntesis*, 25 ediciones *DC INEGI*, 20 cápsulas de video para *Conociéndonos*, 22 artículos de *A tono*, 198 contenidos en la sección *De interés*, 9 emisiones de *Polifonía 25*. Adicional a ello se revisaron, modificaron y diseñaron los contenidos de la totalidad de la Intranet con lo cual se construyeron 101 páginas en donde se expresan los intereses de la comunidad INEGI y las necesidades de información interna de la organización, con información actualizada y oportuna.

Con motivo del trigésimo aniversario del INEGI, se instrumentó un certamen entre el personal para que escribiera y compartiera sus historias, construidas durante su permanencia en el Instituto denominado *Mi vida en el INEGI*. Para lo anterior, se estableció un comité interno que se encargó de proponer las bases de la convocatoria, hasta la implementación de protocolos y logística para cada una de las fases del mismo, desde su planeación hasta la edición y entrega de la publicación de los trabajos ganadores.

12.2.4 Capacitación y Calidad

En 2013 se realizaron diversos eventos de capacitación técnica, entre las que destacan el de *Capacitación a las Unidades del Estado* (278), la referida al *Censo de Escuelas, Maestros y Alumnos de Educación Básica y Especial* (77), el de *Desarrollo de Competencias Laborales*, (2 001), *Desarrollo de Habilidades*

Organizacionales (13), *Encuestas Económicas Nacionales* (139), *Encuesta Nacional de Ocupación y Empleo* (117) e *INEGI a la mano* (345), entre otros.

Se llevó a cabo el *Programa de Fortalecimiento de Habilidades Organizacionales*, programa dirigido a Subdirectores Área y Jefes de Departamento del Instituto. Se realizó también el *Programa de Fortalecimiento de Actitudes para Trabajar en Equipo*, en su primera etapa del 4 de noviembre al 5 de diciembre para 680 servidores públicos de nivel enlace y técnico operativo.

Se impartieron además los siguientes cursos asociados al Programa de Calidad: *Desarrollo e Implementación de Sistemas de Gestión de Seguridad de la Información*, *Desarrollo e Implementación de Sistemas de Gestión de Calidad Base ISO 9001:2008*, y el de *Implementación de la Metodología de las 5 S.*

12.3 Recursos Financieros

La Junta de Gobierno, en apego a lo establecido en los artículos 26, apartado B de la Constitución Política de los Estados Unidos Mexicanos, 77, Fracción XIV y 83 de la Ley del SNIEG, 5 de la Ley Federal de Presupuesto y Responsabilidad Hacendaria y 5, Fracción XIV del Reglamento Interior del INEGI, aprobó en el mes de enero de 2013, la *Norma para el Ejercicio del Presupuesto del INEGI*, que dirige la actuación general de los servidores públicos del INEGI con respecto a la programación, presupuestación, ejercicio, control y evaluación del gasto.

12.3.1 Tesorería

Durante el ejercicio 2013 se obtuvieron 28.0 millones de pesos (mdp.) de rendimientos derivados de la inversión de disponibilidades financieras. En el Gráfico 12.1 se observa la trayectoria trimestral de estos rendimientos.

Gráfico 12.1
INEGI, Rendimientos ganados 2013
(Millones de pesos)

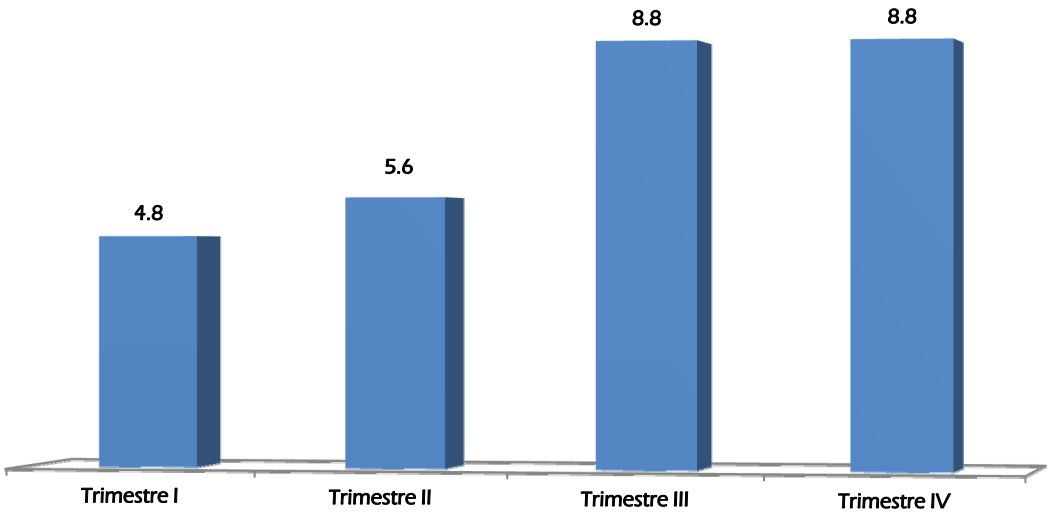

Asimismo, el Instituto se incorporó al esquema de facturación electrónica, para la expedición de facturas en la modalidad de *Comprobante Fiscal Digital por Internet* (CFDI), lo que contribuye al ahorro de papel y espacios de archivo, logrando con ello la modernización y cumplimiento a las disposiciones fiscales vigentes.

También durante 2013, la Tesorería continuó con la promoción de los pagos institucionales a través de medios electrónicos y bajo un esquema centralizado, logrando con ello la optimización del proceso atendiendo en forma electrónica el 95% de los pagos, consolidando así dicho esquema, lo que permite maximizar la eficiencia y eficacia en la administración de los recursos financieros del Instituto.

A través del *Programa de Cadenas Productivas*, el Instituto reporta un total de 4 349 documentos registrados que equivalen a 168.3 mdp., lo que representa un incremento de 20% respecto de lo registrado el año previo. 1 520 de estos documentos fueron descontados por los proveedores de bienes y servicios.

Para dar cobertura al *Censo de Escuelas Maestros y Alumnos de Educación Básica y Especial*, la Tesorería del Instituto instrumentó durante el segundo semestre del ejercicio 2013, los medios de pago para la dispersión masiva de recursos a aproximadamente 14 mil tarjetas distribuidas a nivel nacional, esto con el objeto de garantizar y trasparentar el pago al personal por concepto de nómina, gastos de campo y viáticos.

12.3.2 Contabilidad Gubernamental y Armonización Contable

En el curso del año se dio continuidad a la adopción e implementación de lo dispuesto en la *Ley General de Contabilidad Gubernamental*, así como lo previsto por el CONAC, en materia de Armonización Contable. Con la publicación de la Ley, se establecieron los criterios generales que rigen a partir del ejercicio 2012, la Contabilidad Gubernamental y la emisión de la información financiera de los entes públicos. Con el fin de lograr su adecuada adopción el INEGI realizó en 2013 las siguientes acciones:

- Actualización de la lista de cuentas contables, con el propósito de incorporar los cambios en el registro contable con base en el *Plan de Cuentas* emitido por el CONAC.

- Actualización y publicación del *Manual del Sistema Integral de Contabilidad Institucional*, con el propósito de incorporar los cambios en la lista de cuentas y del registro contable con base en las Mejoras a los documentos aprobados por el CONAC, publicado en enero 2013, así como en las consultas realizadas al Secretario Técnico del CONAC.

- Actualización del *Sistema de Registro Contable del Instituto*, (SIA Contabilidad) para incorporar los cambios realizados al registro contable con base en las modificaciones al *Manual del Sistema Integral de Contabilidad Institucional*.

Asimismo, durante el curso del año se dio continuidad a la publicación en la sección de *Transparencia* de la página de Internet del Instituto, de los *Estados Financieros Consolidados* Institucionales, del primer y tercer trimestres del año, así como el de *Avance de Gestión*, debidamente armonizados, de conformidad con lo dispuesto por la ley. En este mismo sentido y ante la Unidad de Contabilidad Gubernamental e Informes sobre la Gestión Pública de la Secretaría de Hacienda y Crédito Público, se tramitó la entrega del *Informe de la Cuenta de la Hacienda Pública Federal 2012*, así como la información contable relativa *al Informe de Avance de Gestión* al mes de junio de 2013, y la relativa al Informe Trimestral al mes de marzo y al mes de septiembre de 2013.

Derivado de las reformas al Código Fiscal de la Federación, con base en la Resolución Miscelánea Fiscal 2013 y adecuaciones a la fracción V del artículo 29-A del Código Fiscal de la Federación, se difundieron a través de la Normateca interna la disposición correspondiente al *Resguardo de los Comprobantes Fiscales Digitales y Comprobantes Fiscales Digitales a través de Internet* (febrero y junio) y la relativa a los requisitos que deberán contener los *Comprobantes Fiscales Digitales* (agosto). Asimismo, se presentó en febrero la *Declaración Anual Informativa Múltiple al Servicio de Administración Tributaria* de conformidad con lo establecido en la legislación fiscal.

12.4 Recursos Materiales y Servicios Generales

Una de las mayores responsabilidades de la Dirección General de Administración del INEGI es asegurar que la provisión de recursos materiales y servicios generales que recibe cada una de las Unidades Administrativas del Instituto se distinga por su eficiencia, eficacia y transparencia. En este sentido, es básico contar con una clara política institucional en materia de adquisiciones, almacenes e inventarios, servicios generales, protección civil, obra pública, infraestructura eléctrica y electromecánica, medio ambiente, y organización y conservación de archivos. Las principales actividades desarrolladas en el curso de 2013 son las siguientes.

- Actualización de la normatividad

La Junta de Gobierno aprobó el *Manual del Sistema de Manejo Ambiental del Instituto Nacional de Estadística y Geografía*, cuya vigencia inició el 20 de diciembre de 2013. Esta nueva disposición tiene como propósito determinar las estrategias, actividades y responsabilidades en materia ambiental en el Instituto, así como las instancias de evaluación y seguimiento correspondientes.

En 2013 se realizó una continua tarea de actualización del marco normativo en lo que corresponde a la gestión de los recursos materiales y los servicios generales. Los principales aspectos en este sentido se recogen en el Cuadro 12.1

Cuadro 12.1
Actualización del Marco Normativo de Recursos Materiales y Servicios Generales, 2013

Denominación de la Norma	Fecha de publicación en la Normateca Interna (Inicio de vigencia al día siguiente)
• *Norma de Seguros de Bienes del INEGI.*	30 de enero
• *Manual de integración y funcionamiento del Comité de la Unidad Central de Protección Civil.*	1 de marzo
• *Manual de integración y funcionamiento del Comité de Valoración Documental.*	26 de marzo
• *Manual de Obras Públicas y Servicios Relacionados con las mismas del INEGI.*	2 de julio
• *Manual de integración y funcionamiento del Comité de Obras Públicas y Servicios Relacionados con las mismas.*	2 de julio
• *Manual de Adquisiciones, Arrendamientos y Servicios del INEGI.*	30 de julio
• *Manual de Integración y Funcionamiento del Comité de Adquisiciones, Arrendamientos y Servicios.* • *Manual de Integración y Funcionamiento de los Subcomités de Adquisiciones, Arrendamientos y Servicios.* • *Manual de Integración y Funcionamiento del Subcomité de Revisión de Bases.* • *Manual de Integración y Funcionamiento de los Subcomités Regionales de Revisión de Bases.*	9 de octubre

- Sistematización de Procesos

En este rubro se destacan las principales actividades desarrolladas en 2013. Se desarrolló el *Módulo de Invitaciones a Cuando Menos Tres Personas por Internet* (MII), con la finalidad de que todas las Áreas Contratantes del Instituto, con fundamento en las *Normas en Materia de Adquisiciones, Arrendamientos y Servicios del INEGI*, realicen sus procedimientos *de Invitación a Cuando Menos Tres Personas* para la adquisición de bienes y contratación de servicios a través de esta herramienta informática, lo que permitirá obtener una mayor participación de proveedores, así como fortalecer la transparencia y eficiencia de este tipo de procedimientos.

Se desarrolló también el *Módulo de Operativo de Investigaciones de Mercado* (SIA-IM) en el marco del *Sistema Integral de Administración*, con el fin de implementar la automatización del proceso de elaboración de estas investigaciones y hacer más ágil el procedimiento. Se llevó a cabo una Prueba Piloto en la que participaron cinco Direcciones Generales, con lo que se alcanzó la liberación técnica de la aplicación.

Se desarrolló a su vez el *Módulo de Archivo de Concentración del Sistema de Gestión de Archivos*. En diciembre de 2013 el módulo se subió a producción para ser utilizado posteriormente por los enlaces y responsables de Archivo de Concentración. Se generó también en el curso del año la aplicación informática del *Inventario de Documentos Históricos*, a la cual se integraron más de 1 700 documentos con su descripción e imagen correspondientes, tanto de la estructura territorial como de oficinas centrales.

- Capacitación

En materia de capacitación se desarrollaron las siguientes actividades. Capacitación en materia de seguros dirigida al personal de las Direcciones de Administración de las Direcciones Generales y Regionales en los meses de enero y febrero, en dos sedes: en la Ciudad de México, D.F. se contó con 159 participantes y en la de Aguascalientes con 91.

Del 4 al 18 de julio se impartió la primera etapa del *Taller de Reforzamiento Temático sobre Gestión y Archivo de Trámite* a un total de 125 participantes organizados en cinco grupos, quienes en su calidad de responsables de Archivo de Trámite y/o instructores retransmitirían los contenidos al interior de sus respectivas Unidades y Áreas Administrativas. La réplica de los talleres por parte de los instructores capacitados se realizó a partir de la segunda quincena de julio y hasta el mes de octubre, a la que se dio seguimiento y se registró la información de los reportes entregados por 74 responsables de Archivo de Trámite de las 80 Unidades y Áreas Administrativas consideradas. Gracias a estas réplicas se impartieron 95 talleres en las que participaron 1 991 personas de 987 áreas.

En agosto se impartió en las ciudades de Aguascalientes y México, la capacitación en materia de Obras Públicas y Servicios Relacionados con las mismas, registrándose una participación total de 104 personas. En octubre de 2013, se impartió en las mismas ciudades la capacitación del *Sistema de Manejo Ambiental*, registrándose una participación total de 50 personas y entre el 8 y el 29 de noviembre el *Taller Módulo de Archivo de Concentración* en que se involucraron 73 enlaces y encargados de Archivo de Concentración de las Unidades y Áreas Administrativas del Instituto.

En materia de Protección Civil, se ofrecieron las siguientes opciones de capacitación: en Oficinas Centrales, un curso relacionado con la operación del *Programa Interno de Protección Civil* y 5 cursos para *Coordinación de Brigadistas para Atención de Emergencias Internas*. Participaron 171 elementos. A nivel nacional, un curso relacionado con la operación del *Programa Interno de Protección Civil* y 10 cursos de *Administración de Emergencias*, con una participación de 362 elementos.

Los días 16 y 18 de diciembre de 2013, se llevó a cabo la capacitación nacional sobre el manejo del sistema de cómputo administrador del servicio en línea para el manejo y control de dotaciones de combustible, registrándose una participación de 89 y 65 personas en el DF y Aguascalientes, respectivamente.

- Adquisición de Bienes y contratación de Servicios

Con el propósito de buscar las mejores opciones que ofrece el mercado, en el curso del año se realizaron 40 investigaciones de mercado, 17 referidas a la provisión de bienes y 23 a la contratación de servicios. En total se consultó a 807 proveedores de 795 servicios o bienes. Para la provisión de bienes se consultó a 548 proveedores sobre 771 tipos de bienes, y en el caso de servicios a 259 proveedores sobre 24 servicios.

En 2013 el *Comité de Adquisiciones Arrendamientos y Servicios y el Subcomité de Revisión de Bases* tuvieron en conjunto 53 sesiones. De manera particular el *Comité de Adquisiciones* sesionó en 18 ocasiones y emitió 21 dictámenes o autorizaciones (cuatro para bienes, once para servicios y seis para otros asuntos). Por su parte el Subcomité de Revisión de Bases sesionó en 35 ocasiones y emitió 41 dictámenes o autorizaciones (23 de bienes y 18 para servicios).

Durante el ejercicio 2013, se instrumentaron un total de 229 procedimientos de contratación por un importe de 881.8 millones de pesos como se detalla en el cuadro 12.2.

Cuadro 12.2 Procedimientos de Contratación, 2103						
Tipo de Procedimiento	Bienes		Servicios		Total	
	Cantidad	Importe (millones de pesos)	Cantidad	Importe (millones de pesos)	Cantidad	Importe (millones de pesos)
Licitaciones	20	197.46	15	426.56	35	624.02
Invitaciones a cuando menos tres personas	18	44.59	5	6.69	23	51.28
Adjudicaciones directas (Art.59)	87	3.89	69	5.00	156	8.89
Adjudicaciones directas (Art.56)			15	197.66	15	197.66
Total	125	245.94	104	635.91	229	881.85

- Administración de bienes muebles

El *Comité de Bienes Muebles* realizó en el curso de 2013 nueve sesiones de trabajo (seis ordinarias y tres extraordinarias), en las cuales se tomaron 40 acuerdos. De estos, 34 se refirieron a la donación de 1 158 bienes (97.7% equipo de cómputo y 2.3% otro tipo de bienes), con un valor de inventario de 17.6 millones de pesos, y cuatro a la destrucción de material que sumaron 1 263 kilos. Dos acuerdos se refirieron a otros temas. Con apego a las Normas para la administración, el registro, afectación, disposición final y baja de bienes muebles del INEGI, se realizó también la enajenación de bienes considerados como desechos, teniendo como resultado el ingreso de recursos del orden de 0.92 millones de pesos.

- Control vehicular

Con el fin de dar más eficiencia a la operación y el control del gasto para el suministro de combustible, en el año 2013 se llevó a cabo la contratación consolidada del servicio para el suministro de combustible a través de tarjetas electrónicas a nivel nacional. Este contrato, por la cobertura requerida para la atención de los operativos de campo para el levantamiento de información estadística y geográfica, es único en la Administración Pública Federal, ya que debido a las necesidades institucionales, se solicitó una cobertura a nivel municipal. La vigencia para la prestación del servicio es del 1 de enero del 2014 al 31 de diciembre de 2015, con los siguientes montos mínimos y máximos a ejercer: Para el ejercicio de 2014 el monto mínimo es de 30.4 millones de pesos y el máximo de 76.1 millones de pesos. Para 2015, el mínimo es de 34.8 millones de pesos y el máximo de 87.0 millones de pesos.

En el curso del año se adquirieron 134 automóviles tipo sedán, que serán utilizados para las actividades operativas del levantamiento y procesamiento de información de los *Censos Económicos 2014* en las Direcciones Regionales y Coordinaciones Estatales.

- Eventos Institucionales

Durante 2013 se atendieron un total de 2 950 eventos en el Salón de Usos Múltiples y en el Auditorio Carlos M. Jarque, con una participación de 63 832 personas. Entre estos eventos destacan la Conferencia de Prensa relativa al inicio del *Censo de Escuelas, Maestros y Alumnos de Educación Básica* (18 de enero), la realización del *Taller Banco Mundial e INEGI* (2 y 3 de julio), la *Jornada Nacional por la Certificación Ambiental* (27 de agosto), el *XIV Encuentro Internacional de Estadísticas de Género* (4 al 6 de agosto), el *Foro Nacional de Estadística 2013* (23 al 27 de agosto), el *Día Internacional de la Eliminación de la Violencia Contra la Mujer* (25 al 27 de Noviembre), el *Seminario Internacional Seminar On Innovative Approaches* (2 al 4 de diciembre) y el *30 aniversario del INEGI, 5 años de la instalación de la Junta de Gobierno* (11 y 12 de diciembre).

- Protección Civil

En este año se realizaron diversas acciones en esta materia. En principio están la realización de pláticas de sensibilización al personal del Instituto con temas relacionados a la atención de emergencias y al procedimiento de evacuación. Se atendieron 312 áreas laborales con una participación de 3 191 trabajadores. Se llevó a cabo también la *Jornada Institucional de Protección Civil*, con participación de

personal adscrito a la Dirección General de Protección Civil, así como al CENAPRED, dependientes de la Secretaría de Gobernación.

Se realizaron además visitas de supervisión a 14 unidades internas de Protección Civil a nivel nacional, con el propósito de coadyuvar en la elaboración de sus programas internos. En cuanto a los simulacros, entre los meses de abril y noviembre realizaron varios ejercicios en el inmueble Sede del INEGI, mismos en que participaron 6 427 asistentes y además de los simulacros a nivel nacional en los que participación 13 888 trabajadores adscritos a 60 inmuebles del Instituto.

- Sistema Institucional de Archivos

Se actualizaron en este 2013 el *Cuadro General de* Clasificación *Archivística* y el *Catálogo de Disposición Documental.* Ambas actualizaciones fueron aprobadas por el Comité de Valoración Documental el 28 de febrero en su Primera Sesión Ordinaria, entrando en vigor a partir del 1° de marzo de 2013. El propio *Comité* realizó en el año tres sesiones ordinarias de trabajo a través de las cuales aprobó la baja de más de 182 toneladas de documentación de archivo, perteneciente a diversas áreas del Instituto.

Se generaron por primera vez a través del MAT, los inventarios generales por expediente de 981 áreas en el Instituto, así como las *Guías Simples de Archivos de Trámite* de 19 Unidades Administrativas, las cuales se encuentran publicadas en el Portal de Transparencia del Instituto. En lo que respecta al *Módulo de Gestión*, en el 2013 se obtuvieron las siguientes cifras: 712 996 documentos generados del 16 de mayo al 19 de diciembre de 2013 y de los cuales 319 840 son oficios, 2012, 027 Notas, 4 281 Circulares y 186 848 controles. El número de usuarios registrados fue de 7 105.

- Obra Pública e Instalaciones

En el curso del año se realizó obra pública y mantenimiento a instalaciones por un monto de más de 71millones de pesos. De este monto 46.39 millones de pesos corresponden a la obra pública que se detalla en el cuadro 12. 3.

Cuadro 12.3
Obra Pública, 2013

No.	Obra	Inicio – terminación de la obra	Procedimiento de contratación	Monto ejecutado (Pesos, IVA incluido)
1	Mantenimiento a los inmuebles que ocupa el Instituto Nacional de Estadística y Geografía, en la ciudad de Aguascalientes, Aguascalientes.	01-abril-11 26-Abril-13	Licitación pública	3 479 964.33
2	Mantenimiento a los inmuebles que ocupa el INEGI ubicados en Avenida Patriotismo número 711, Torre "A", Colonia San Juan Mixcoac, Delegación Benito Juárez y en Avenida Baja California número 272, colonia Hipódromo Condesa, en la Ciudad de México, DF.	02-abril-12 31-Mar-14	Licitación pública	6 490 893.19
3	Rehabilitación del montacargas del edificio de la DGAI, mantenimiento a la fuente ubicada en el andador del lado sur e instalación de cancelería perimetral en el segundo nivel del edificio de capacitación, en el Conjunto Sede del INEGI, en la ciudad de Aguascalientes, Aguascalientes.	28-Nov-12 15-Ago-13	Invitación a cuando menos tres personas	2 567 275.12
4	Mantenimiento y rehabilitación de la fachada del edificio de avenida Patriotismo número 711, Torre "A", 03730, Benito Juárez, Distrito Federal, entre calle Rubens y calle Holbein (obra de carácter estructural) y a la fachada poniente del edificio de avenida Balderas número 71, colonia Centro, 06040, Cuauhtémoc, Distrito Federal, entre calle Artículo 123, avenida Morelos y calle Humboldt, en la Ciudad de México, D.F.	20-Dic-12 27-Dic-13	Licitación pública	26 617 505.41
5	Proyecto ejecutivo para el cambio del sistema de aire acondicionado del salón de usos múltiples, en el complejo Sede del INEGI, en la ciudad de Aguascalientes, Aguascalientes.	3-Jun-13 15-Jul-13	Adjudicación directa	63 113.65

6	Mantenimiento a los inmuebles que ocupa el Instituto Nacional de Estadística y Geografía, en la ciudad de Aguascalientes, Aguascalientes.	29-Abr-13 31-Mar-15	Licitación pública	5 719 518.85
7	Mantenimiento a la carpeta asfáltica del acceso al estacionamiento sur y al piso falso del Edificio de Informática en el Complejo Sede del INEGI, en la ciudad de Aguascalientes, Aguascalientes.	23-Ago-13 31-Oct-13	Invitación a cuando menos tres personas	1 456 347.08
	Total			46 94 617.63

La inversión en los programas de instalaciones fue de 24.6 millones de pesos, cuya composición se detalla en el cuadro 12.4.

Cuadro 12.4
Programa de Instalaciones, 2013

No.	Obra	Inicio – terminación de la obra	Procedimiento de contratación	Monto ejecutado (Pesos, IVA incluido)
1	Proyecto ejecutivo para la rehabilitación del sistema de tierras físicas, en el complejo Sede del INEGI, en la ciudad de Aguascalientes, Aguascalientes.	22-Ago-13 30-Sep-13	Invitación a cuando menos tres personas	279 154.17
2	Mantenimiento y rehabilitación del cableado de media tensión de subestaciones eléctricas, sustitución de los tableros e interruptores termomagnéticos de las subestaciones uno y dos, así como a los equipos de la planta de tratamiento de aguas residuales/negras, en el Complejo Sede del INEGI, en la ciudad de Aguascalientes, Aguascalientes.	9-Sept-13 20-Dic-13	Licitación Pública	11 609 203.83
3	Mantenimiento y rehabilitación de la infraestructura eléctrica de media y baja tensión (tercera etapa) y sustitución del sistema de aire acondicionado del SITE, en el Inmueble ubicado en avenida Patriotismo número 711, Torre "A", colonia San Juan Mixcoac, 03730, Benito Juárez, Distrito Federal, entre calle Rubens y calle Holbein, en la Ciudad de México, D.F.	17-Sep-13 20-Dic-13	Licitación Pública	8 011 191.78
4	Rehabilitación del sistema de tierras físicas, en el Complejo Sede del INEGI en la ciudad de Aguascalientes, Aguascalientes.	06-Dic-13 21-Abr-14	Licitación Pública	1 047 145.60
5	Adquisición, instalación y puesta en operación de tres plantas generadoras de energía eléctrica, en Aguascalientes y Zacatecas.	13-Sep-13 06-Dic-13	Licitación Pública	3 697 114.72
	Total			24 643 810.10

- Medio Ambiente

La *XII Jornada Institucional del Medio Ambiente* se llevó a cabo en el mes de mayo. Su objetivo fue promover los programas institucionales de *Ahorro de Energía*, *Uso Eficiente y Racional del Agua* y de *Materiales de Oficina*, en el que participan dependencias de los ámbitos local, estatal y federal e instituciones privadas. En esta ocasión se llevaron a cabo talleres de reciclaje de materiales y se presentaron 38 stands con avances tecnológicos en iluminación, aire acondicionado, aprovechamiento de aguas tratadas para el riego de áreas verdes, uso de energías alternas entre otros. Se contó con la participación de cuatro Direcciones Regionales -la Centro Norte, Sur, Norte y Centro Sur- quienes expusieron las acciones que en materia del Sistema de Manejo Ambiental llevan a cabo en sus inmuebles.

Durante el 2013, se llevó a cabo también el proceso de recertificación del *Sistema de Gestión Ambiental* del INEGI, conforme a los requisitos de la Norma NMX-SAA-14001-IMNC-2004, para el cumplimiento de los estándares de la Norma ISO 14001: 2004 en los edificios Sede, Parque Héroes, así como en las sedes de las Direcciones Regionales Sur, Norte, Centro Norte y Centro Sur, así como el proceso de certificación del inmueble que alberga a la Coordinación Estatal Coahuila. El edificio sede del INEGI, como resultado de la auditoría ambiental coordinada por la Procuraduría Federal de Protección al Ambiente, nuevamente se hizo acreedor al Certificado de Calidad que emite dicha Institución.

12.5 Transparencia y Acceso a la Información Pública

12.5.1 Atención a Solicitudes de Información

Del 1º de enero al 31 de diciembre de 2013, el Instituto recibió 124 solicitudes de acceso a la información. De éstas, 118 (95%) se realizaron por medio del *Sistema de Solicitudes de Información del INEGI* (Sistema Infomex-INEGI), en tanto las 6 restantes (5%) fueron recibidas de forma manual, es decir por correo electrónico o escrito libre, según la clasificación de la normatividad en materia de transparencia. De acuerdo a la temática, 120 (97%) se refieren a *Información administrada* y 4 (3%) a datos personales. El cuadro 12. 5 muestra la información.

Cuadro 12.5
Solicitudes de Acceso a la Información por Tipo de Materia, 2013

Tipo de respuesta	Número	%
Estructura Orgánica	30	24.0
Otros Rubros Generales	29	23.0
Información Generada por el Instituto	26	21.0
Actividades del Instituto	18	15.0
Remuneraciones	11	9.0
Información Referente a Contratos Celebrados	6	5.0
Datos Personales	4	3.0
Total	124	100.0

Al cierre del año se habían emitido 127 respuestas a las diversas solicitudes de información. De éstas, tres corresponden a solicitudes a las que se les otorgaron dos respuestas. En cuanto al tipo de respuesta remitida a los solicitantes el cuadro 12.6 desglosa la información pertinente.

Cuadro 12.6
Tipo de Respuestas Emitidas a las Solicitudes de Acceso a la Información recibidas, 2013

Tipo de respuesta	Número	Porcentaje
La Información está disponible públicamente	12	10.0
Se entrega información en medio electrónico	76	60.0
Requerimiento de información adicional	3	2.0
La solicitud no es competencia del INEGI	19	15.0
Información reservada y/o confidencial	8	6.0
Inexistencia de la información solicitada	1	1.0
No se dio trámite a la solicitud (desistimiento del solicitante)	4	3.0
Notificación de disponibilidad de la información	4	3.0
Total	127	100.0

12.5.2 Instancias de Transparencia y Acceso a la Información Pública

- *Acuerdos del Comité de Información*

Durante 2013, el *Comité de Información del INEGI* sesionó en 13 ocasiones. Cinco de estas sesiones fueron Ordinarias y Ocho Extraordinarias. Derivado de estas sesiones confirmó la clasificación de información en ocho casos de los que en 6 de ellos se entregaron versiones públicas de la información; y determinó la inexistencia de la información en 1 caso, solicitud en la que se entregó parte de la documentación requerida, contribuyendo con ello a que la mayor parte de la información solicitada fue otorgada. Las actas de las sesiones del *Comité de Información* se encuentran para consulta pública por cualquier interesado en la siguiente dirección electrónica: http://www.inegi.org.mx/inegi /transparencia/comitel.aspx

- Comisión de Transparencia y Acceso a la Información Pública

Durante 2013 la *Comisión de Transparencia y Acceso a la Información Pública* (CTAI) sesionó en una ocasión (22 de enero). En esta sesión, la CTAI tomó un acuerdo que consistió en la aprobación del *Informe Anual* correspondiente al ejercicio 2012.

En el curso del año, la CTAI recibió tres notificaciones de solicitantes no conformes con sus respuestas. En un caso se dictó acuerdo de abstención por requerir información estadística y geográfica que está sujeta a la Ley del SNIEG y en los otros dos se hizo notificación de prevención, sin que, fuesen atendidas por los recurrentes.

Por su parte, la Contraloría Interna del Instituto, informó mediante Oficio Núm. 902./502/2013, de fecha 18 de diciembre de 2013, dirigido al Subdirector de Coordinación Operativa de la Unidad de Transparencia, en su carácter de Secretario del Comité de Información del Instituto, que durante el ejercicio 2013, no se presentaron quejas o denuncias en contra de servidores públicos derivadas de algún incumplimiento a las obligaciones establecidas en la Ley Federal de Transparencia y Acceso a la Información Pública Gubernamental y demás disposiciones administrativas aplicables.

Como parte de las actividades que realiza el Instituto para favorecer el acceso a la información, durante 2013, se llevó a cabo la mejora del portal examinando a fondo el diseño, visualización, así como su consistencia, amplitud y pertinencia. Lo anterior, permitió ofrecer información a los usuarios de manera más ágil, clara y de fácil manejo, incorporando en éste, entre otra información, una guía en video *YouTube* y otra en archivo PDF, en donde se ofrece una tutoría al usuario sobre la forma que puede obtener un mayor aprovechamiento de sus visitas al portal.

En esta misma materia de transparencia, en el curso del año, el total de visitas de usuarios externos a la información publicada en el *Portal de Transparencia* del INEGI en Internet fue de poco más de 115 mil visitas –que representa 57% más de las recibidas en 2012-, recibiéndose 124 solicitudes de acceso a la información, lo que es indicativo de la relevancia que está tomando para el ciudadano el localizar información útil de una manera sencilla, veraz y oportuna. La distribución de estas visitas se muestra en el cuadro 12.7.

Cuadro 12.7
Visitas en Línea a las XVII Fracciones del Portal de Transparencia en Internet, 2013

Fracción	Número	%
I. Estructura orgánica.	15 321	13.3
II. Facultades de las Unidades Administrativas.	2 155	1.9
III. Directorio de servidores públicos.	44 586	38.7
IV. Remuneración mensual por puesto.	16 138	14.0
V. Domicilio de la Unidad de Transparencia.	2 814	2.4
VI. Metas y objetivos de las Unidades Administrativas.	3 044	2.6
VII. Servicios.	710	0.6
VIII. Trámites, requisitos y formatos.	879	0.8
IX. Presupuesto asignado e informe de ejecución.	5 577	4.8
X. Resultado de las auditorias.	1 164	1.0

XI. Programas de subsidio (No aplica).	0	0.0
XII. Concesiones, permisos o autorizaciones.	219	0.2
XIII. Contrataciones realizadas.	4 415	3.8
XIV. Marco normativo.	4 661	4.0
XV. Informes.	615	0.5
XVI. Mecanismos de participación ciudadana (No aplica).	0	0.0
XVII. Otra información.	12 880	11.2
Total	115 178	

12.5.3 Mejora Regulatoria y Normatividad

- Mejora Regulatoria

Durante el 2013 se dio cumplimiento cabal al *Programa de Mejora Regulatoria Institucional*, con el seguimiento puntual al Calendario de Trabajo establecido, así como mediante la ejecución de cada una de las acciones citadas en dicho programa.

En este ámbito se emitieron 19 nuevas disposiciones administrativas y se dieron de baja definitiva 62, se actualizaron 54, y se enviaron al apartado de *Disposiciones Administrativas Anteriores* 60. Estos movimientos se dieron bajo el marco de *Calidad Regulatoria*, siguiendo en todos los casos el proceso establecido en los *Lineamientos para la Elaboración y Actualización de Disposiciones Normativas del Instituto Nacional de Estadística y Geografía*, así como en los *Lineamientos para la Operación de la Normateca Interna del Instituto Nacional de Estadística y Geografía*. Esta Normateca recibió en el curso del año 39 835 visitas.

Por otro lado se actualizaron los *Lineamientos para la Elaboración y Actualización de Manuales de Organización y de Procedimientos del INEGI*, con el objeto de proporcionar la metodología de elaboración y actualización de los *Manuales de Organización y de Procedimientos de las Unidades y Áreas Administrativas* del Instituto, así como los criterios generales en que tendrá lugar la coordinación entre los involucrados que interactúan con motivo de la integración y actualización de los referidos manuales. De manera adicional, se actualizó el *Manual de Organización General del Instituto Nacional de Estadística y Geografía*, con el objeto de describir ordenada y sistemáticamente las relaciones orgánicas que se dan al interior de la Junta de Gobierno, Presidencia, las Unidades Administrativas y las Direcciones Generales Adjuntas que le apoyan para el desahogo de las atribuciones que la LSNIEG confiere al Instituto como generador de información, así como en lo concerniente a la Contraloría Interna del Instituto.

- Normatividad e Información Administrativa

Durante 2013, se concluyó la dictaminación a los *Estados Financieros 2012* por parte del Despacho de Auditoría Externa Resa y Asociados S.C., obteniendo un informe limpio de observaciones; así mismo, se formalizó y dio inicio a los trabajos para los servicios de dictaminación de los Estados Financieros 2013.

En el año que se informa se recibieron las cédulas de resultados finales correspondientes a la *Fiscalización Superior de la Cuenta Pública 2012*, derivado de la Auditoría de Cumplimiento Financiero No. 346, denominada *Gestión Financiera*, y que fue realizada por parte de la Auditoría Superior de la Federación, cuyo resultado no determinó observación alguna. En esta misma materia se proporcionó información para la etapa de planeación para las auditorías al Desempeño.

En relación a la Contraloría Interna del Instituto se dio atención y seguimiento a diversas observaciones determinadas en el ejercicio 2013. Se atendieron 13 auditorías practicadas a la Dirección General de Administración y por otra parte se continuó con el *Monitoreo Permanente de Operaciones Institucionales* al tiempo que se atendieron cuatro requerimientos de información. En 2013 se atendieron además ocho prácticas de visitas domiciliarias por concepto de operaciones en su carácter de terceros realizadas por parte del Servicio de Administración Tributaria y se proporcionó información al Instituto Mexicano del Seguro Social.

13. Informe del Ejercicio del Gasto

13.1 Informe del Ejercicio del Gasto

En cumplimiento a lo dispuesto por la Fracción III del artículo 86 de la Ley del SNIEG, se presenta el siguiente *Informe Anual sobre el Gasto* correspondiente al ejercicio fiscal 2013.

Durante el ejercicio de 2013, el Instituto ejerció 6 171.7 millones de pesos (mdp), lo cual permitió cumplir con todas las metas programáticas comprometidas en materia de planeación y coordinación del SNIEG y de generación y divulgación de información estadística y geográfica.

En 2013 el presupuesto modificado autorizado del Instituto ascendió a 6 171.7 mdp, de los cuales 5 741.1 mdp (93.02% del total) correspondieron al *Programa Regular* y 430.6 mdp (6.98%) a *Censos Económicos* y al *Censo de Población y Vivienda*. El cuadro 13.1 sintetiza la información:

Cuadro 13.1
INEGI, Presupuesto Autorizado Modificado, 2013
(Millones de pesos)

Programa	Monto	%
Programa Regular	5 741.1	93.02
Programa Censal	430.6	6.98
Total	**6 171.7**	**100.00**

La distribución de los recursos presupuestales del *Programa Regular*, que se presenta en el cuadro 13.2, muestra que los principales rubros de gasto fueron aquellos orientados a la generación y difusión de información, así como a la inversión que realizó el Instituto durante el curso de 2013.

Cuadro 13.2
INEGI, Presupuesto Autorizado Modificado, Programa Regular Por Área, 2013
(Millones de Pesos)

Programa	Monto	%
Junta de Gobierno y Presidencia.	63.9	1.1
Vinculación y Servicio. Público de Información.	270.0	4.7
Coordinación del SNIEG.	75.6	1.3
Estadísticas Económicas.	756.7	13.2
Estadísticas Sociodemográficas.	1 612.9	28.1
Geografía y Medio Ambiente.	692.8	12.1
Direcciones Regionales.	1 171.0	20.4
Estadísticas de Gobierno, Seguridad Pública y Justicia.	109.1	1.9
Integración Análisis e Investigación.	139.8	2.4
Informática.	313.9	5.5
Administración.	364.2	6.3
Contraloría Interna.	64.1	1.1
Inversión y Obra Pública.	107.1	1.9
Total	**5 741.1**	**100.0**

Durante el transcurso del ejercicio 2013, el presupuesto observó un incremento global de 742.5 mdp. (13.7%) en relación con el originalmente autorizado como resultado neto de ampliaciones y reducciones. En cuanto a las ampliaciones, estas se constituyen por 977.8 mdp. de los cuales 724.3 mdp. corresponden al *Censo de Escuelas, Maestros y Alumnos de Educación Básica Especial*, 222.4 mdp, a ingresos propios y a 31.1mdp de transferencias de economías de los programas censales. El cuadro 13.3 presenta estos ajustes.

Cuadro 13.3 INEGI, Presupuesto Original y Presupuesto Modificado, 2013 (Millones de pesos)							
Programa	Autorizado Original	Ampliaciones	Reducciones	Transferencias Compensadas	Autorizado Modificado	Variación	%
Programa Regular	4 954.5	977.8	191.1	0	5 741.2	786.7	15.9
Programa Censal	474.6		44.1	0	430.5	-44.1	-9.3
	5 429.1	977.8	235.2	0.0	6 171.7	742.5	13.7

Las reducciones por 235.21 mdp. corresponden, en lo que se refiere al *Programa Regular*, a 56.4 mdp. de transferencia a la SEMAR, 64.4 mdp de aportaciones al Seguro de Cesantía en edad avanzada y vejez y 70.3 mdp de ahorros presupuestarios e ingresos. Con relación a la *Ronda Censal*, de los 44.1 mdp, 31.1 mdp se transfirieron como economías al *Programa Regular* y 13.0 mdp se derivan de economías al cierre de las operaciones y habiéndose cumplido las metas.

En cuanto a las ampliaciones, cabe destacar que el total de éstas se debió a un incremento muy notable en la capacidad del Instituto para captar ingresos propios: durante el 2013 se captaron 951.6 mdp. de los cuales 946.6 mdp., ampliaron el presupuesto. En el gráfico 13.1 se aprecia la evolución de los ingresos propios captados por la Institución de 1996 al 2013, a precios constantes del 2013.

Gráfico 13.1
Captación de ingresos propios, 1996-2013
(Millones de pesos a precios de 2013)

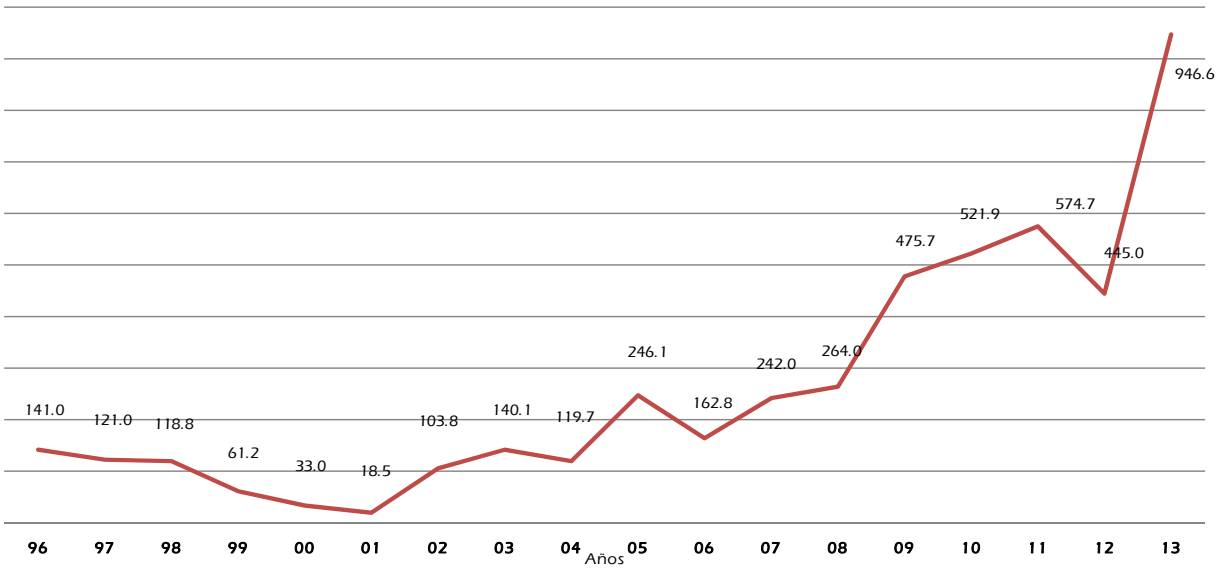

Cabe destacar que el 76.5% del monto total –742.2 mdp. de los 946.6 mdp. de ampliaciones - se originaron por la realización del *Censo de Escuelas, Maestros y Alumnos de Educación Básica y Especial* mediante convenio suscrito con la Secretaría de Educación Pública.

El 18.3% del monto total – 173.9 mdp. - se originaron por la realización de encuestas y proyectos especiales que se llevaron a cabo durante el año mediante la firma de convenios suscritos con dependencias y entidades públicas, federales y estatales. En este sentido, destacan la *Encuesta Nacional de Ocupación y Empleo 2013* y el *Módulo de Trabajo Infantil* realizados para la Secretaría del Trabajo y Previsión Social; el *Monitoreo 2013 de Indicadores de Desarrollo Social en los 400 Municipios de la Cruzada Nacional Contra el Hambre* para el Consejo Nacional de Evaluación de la Política de Desarrollo Social (CONEVAL), la *Encuesta sobre Tecnologías de la Información y las Comunicaciones* solicitada por el Consejo Nacional de Ciencia y Tecnológica (CONACT); *Georreferenciación y Actualización del Padrón de*

PROCAMPO realizado para la Secretaria de Agricultura, Ganadería, Desarrollo Rural, Pesca y Alimentación (SAGARPA) entre otros.

Un manejo adecuado y orientado a optimizar el uso de las disponibilidades financieras del Instituto permitió además que en 2013 se obtuvieran por este concepto 25.3 mdp. De igual forma los ingresos captados este año por concepto de publicaciones, enajenaciones de bienes y desechos ascendió a 15.2 mdp. Así, como se aprecia en el cuadro 13.4, las ampliaciones de 2013 correspondientes a los ingresos propios presentan el siguiente origen.

Cuadro 13.4
Ampliaciones Líquidas en el Presupuesto Autorizado Modificado, 2013
(Millones de pesos)

Enajenación de bienes muebles inventariados y no inventariados	13.5
Desechos de bienes del Gobierno Federal inventariados y no inventariados	1.5
Rendimientos bancarios	25.3
Encuestas y Proyectos Especiales	173.9
Publicaciones emitidas por el INEGI	0.2
Indemnizaciones inventariadas y no inventariadas	732.2
Total	946.6

El presupuesto autorizado para la adquisición de bienes muebles e inmuebles y obra pública para el 2013 ascendió a 107.1 mdp, destinados al *Programa Regular* del Instituto con la distribución que muestra el cuadro 13.5.

Cuadro 13.5
INEGI, Inversión, 2013
(Millones de pesos)

	TOTAL	Bienes muebles e inmuebles	Obra pública
Programa Regular	107.1	39.1	68.0

Por otro lado, la operación de la cartera de Inversión del Instituto sigue permitiendo detectar las necesidades en la materia, así como el planear a mediano plazo la atención de las mismas, mediante la racionalización del gasto operativo, los ingresos por productos financieros y la venta de publicaciones y otros, entre otras medidas.

Al respecto es necesario señalar que la normatividad interna del Instituto establece que tanto el *Programa de Ahorro de Gasto Corriente*, que este año fue de 30.4 mdp como los rendimientos por el manejo del flujo financiero, se destinan a inversión en la modernización de los equipos y otros activos del Instituto. Así, al cierre del ejercicio se autorizaron inversiones por 107.1 mdp en el *Programa Regular*, de las cuales 80.1% correspondieron a proyectos nuevos registrados en la cartera de inversión según se precia en el cuadro 13.6

Cuadro 13.6
INEGI, Programa Regular, Proyectos de Inversión 2013
(Millones de pesos)

Concepto	Autorizado original	Cartera de inversión	Autorizado modificado anual
Total de Bienes muebles e inmuebles y Obras públicas por contrato	21.3	85.8	107.1

El monto de recursos autorizados en el Programa Regular permitió apoyar y fortalecer los siguientes proyectos de bienes muebles e inmuebles:

Bienes muebles e inmuebles

- Mobiliario modular para la Dirección General de Estadísticas Sociodemográficas y equipo de Administración para las oficinas de Presidencia y Dirección General de Administración.
- Escáner de cama plana, equipo de medición multiparamétrico y termohigrómetro digital, extractor de polvo, cámaras digitales de la Dirección General de Geografía y Medio Ambiente.
- Infraestructura de red para el centro de datos.
- Switches de acceso y balanceadores de red, que permiten fortalecer el intercambio de información y soportar la operación de actividades de la operación al generar, integrar y difundir información estadística y geográfica.
- Servidores destinados para la continuidad de los servicios otorgados a los sistemas de virtualización, sistema de autenticación y los sistemas de prevención de fuga de información.
- Nueva arquitectura para el Sistema de Almacenamiento de datos que se generan en el Instituto.
- Video proyectores para la Dirección Regional Norte.
- Equipos de aire acondicionado tipo minisplit para la Dirección Regional Sureste.
- Equipo de administración y bienes diversos para protección civil para la Dirección Regional Centro Sur.
- Adquisición de plantas generadoras de energía eléctrica para el edificio sede.

Obra Pública por contrato

- Mantenimiento a los inmuebles en la Cd. de Aguascalientes.
- Mantenimiento a los inmuebles en la Cd. de México.
- Mantenimiento y rehabilitación de la fachada de los edificios ubicados en Av. Patriotismo y Av. Balderas en la ciudad de México, DF.
- Rehabilitación de montacargas del edificio de la DGAI, mantenimiento de la fuente y cancelería del edificio de capacitación en Aguascalientes.
- Mantenimiento y rehabilitación de la subestación eléctrica del edificio de la DRSE en Mérida, Yucatán.
- Mantenimiento a la carpeta asfáltica del acceso al estacionamiento sur y al piso falso del edificio de Informática en el Complejo Sede del INEGI, en la Ciudad de Aguascalientes, Ags.
- Mantenimiento y rehabilitación del cableado de media tensión de subestaciones eléctricas, sustitución de los tableros e interruptores termomagnéticos de las subestaciones uno y dos, así como a los equipos de la planta de tratamiento de aguas residuales/negras, en el Complejo Sede del INEGI, en la Ciudad de Aguascalientes, Ags.
- Mantenimiento y rehabilitación de la infraestructura eléctrica de media y baja tensión (tercera etapa) y sustitución del sistema de aire acondicionado del SITE, en el Inmueble ubicado en avenida Patriotismo número 711, Torre "A" en la ciudad de México, D.F y rehabilitación del sistema de tierras físicas, en el complejo Sede del INEGI en Aguascalientes, Ags.

Este año se realizó, a su vez, un esfuerzo para racionalizar y optimizar el uso de los recursos del Instituto, así como para introducir medidas de austeridad, lo que redundó en la generación de ahorros por 30.4 mdp. La fuente de estos ahorros se aprecia en el cuadro 13.7.

Adicional a estas medidas, el Instituto dio continuidad a programas de racionalidad y austeridad destinados a la conservación y mantenimiento de bienes muebles e inmuebles tales como el *Programa de Ahorro de Energía*, el *Programa de Uso Eficiente y Racional del Agua*, el *Programa de Consumo Responsable de Materiales de Oficina y Cumplimiento Ambiental* y el *Programa Anual de Disposición Final de Bienes Muebles.*

De manera complementaria se consolidó el *Programa Anual de Necesidades*, en el que se incluyen todas las necesidades de materiales y suministros, así como los servicios en equipos multifuncionales para fotocopiado y escaneo.

Cuadro 13.7
INEGI, Fuente de Ahorros Presupuestales, 2013
(Millones de pesos)

Capítulo / Concepto / Partida de Gasto		Ahorro Generado				Total
		Primer Trimestre	Segundo Trimestre	Tercer Trimestre	Cuarto Trimestre	
Reducción en gastos de operación		**16.7**	**9.4**	**4.1**	**0.2**	**30.4**
1000	**Servicios Personales**	**5.2**	**3.6**	**1.5**	**0.0**	**10.4**
1100	Remuneraciones al Personal de Carácter Permanente	0.7	0.5	0.2	0.0	1.4
1300	Remuneraciones Adicionales y Especiales	0.5	0.3	0.1	0.0	0.9
1400	Seguridad Social	0.6	0.4	0.2	0.0	1.2
1500	Otras Prestaciones Sociales y Económicas	3.5	2.3	1.0	0.0	6.8
39801	Otros (Impuesto sobre la Nómina)	0.1	0.0	0.0	0.0	0.1
2000	**Materiales y Suministros**	**0.6**	**0.3**	**0.5**	**0.0**	**1.4**
2100	Materiales de Administración, emisión de documentos y artículos oficiales	0.2	0.1	0.4	0.0	0.6
2600	Combustibles, lubricantes y aditivos	0.2	0.2	0.1	0.0	0.5
	Otros	0.2	0.1	0.0	0.0	0.4
3000	**Servicios generales**	**10.9**	**5.4**	**2.0**	**0.2**	**18.5**
31801 31802	Servicio postal y telegráfico	0.0	0.1	0.0	0.0	0.2
31401 31501 31601	Telefonía convencional, celular y radiolocalización	0.0	0.1	0.0	0.0	0.1
31101	Energía Eléctrica	0.4	0.5	0.3	0.0	1.2
31301	Agua Potable	0.0	0.0	0.0	0.0	0.1
33101 33103 33104 33401	Asesoría, Consultoría y Capacitación	0.0	0.0	0.0	0.0	0.0
3400	Servicios financieros, bancarios y comerciales	4.6	0.0	0.0	0.0	4.6
3500	Servicios de instalación, reparación, mantenimiento y conservación	0.4	0.1	0.0	0.0	0.5
3700	Servicios de traslado y viáticos	4.5	4.0	1.1	0.1	9.7
38501	Gastos para Alimentación de Servidores Públicos de Mando	0.0	0.0	0.0	0.0	0.0
	Otros	0.9	0.6	0.5	0.0	1.9
	Otros capítulos de gasto	**0.0**	**0.0**	**0.1**	**0.0**	**0.1**

13.2 Cumplimiento de Metas Programáticas

En congruencia con las metas programáticas comprometidas en el *Presupuesto de Egresos de la Federación*, el INEGI elaboró un sistema de Indicadores que permiten medir los resultados anuales alcanzados en todas las actividades que realiza el Instituto. Los resultados se muestran en el Cuadro 13.8.

Cuadro 13.8
INEGI, Resultados de las Metas Presupuestarias, 2013

No.	Indicador	Unidad de Medida	Meta		Avance %
			Programada	Realizada	
Dirección General de Estadísticas Sociodemográficas					
1	Encuesta Nacional de Ingresos y Gastos de los Hogares (ENIGH 2012).	Porcentaje	100%	100%	100%
2	Encuesta Nacional de Ocupación y Empleo (ENOE).	Porcentaje	100%	100%	100%
3	Encuesta Nacional de Gastos de los Hogares (ENGASTO 2013).	Porcentaje	100%	100%	100%
4	Generación de Estadísticas Vitales. (mejora en la estadística de homicidios).	Porcentaje	100%	100%	100%
5	Reposición del Marco Nacional de Viviendas.	Porcentaje	100%	100%	100%
6	Infraestructura Estadística.	Porcentaje	100%	100%	100%
7	Censo de Población y Vivienda 2010.	Porcentaje	100%	99%	99%
8	Inventario Nacional de Viviendas.	Porcentaje	100%	100%	100%
9	Administración del Presupuesto.	Pesos	100%	100%	100%
10	Asistencia Técnica al Subsistema Nacional de Información Demográfica y Social.	Porcentaje	100%	100%	100%
11	Diseño y prueba del Conteo de Población y Vivienda 2015.	Porcentaje	100%	100%	100%
Dirección General de Estadísticas de Gobierno, Seguridad Pública y Justicia					
12	Censo Nacional de Gobierno, Seguridad Pública y Sistema Penitenciario Estatales 2013.	Porcentaje	100%	98%	98%
13	Censo Nacional de Gobiernos Municipales y Delegacionales 2013.	Porcentaje	100%	100%	100%
14	Censo Nacional de Impartición de Justicia Estatal 2013.	Porcentaje	100%	100%	100%
15	Censo Nacional de Procuración de Justicia Estatal 2013.	Porcentaje	100%	100%	100%
16	Coordinación de Actividades con el Centro de Excelencia INEGI – UNODC.	Porcentaje	100%	100%	100%
17	Encuesta Nacional de Calidad e Impacto Gubernamental (ENCIG) 2013.	Porcentaje	100%	100%	100%
18	Encuesta Nacional de Victimización y Percepción sobre Seguridad Pública (ENVIPE) 2013.	Porcentaje	100%	100%	100%
19	Verificación y control de calidad de Información de Gobierno, Crimen, Seguridad Pública, Victimización, Justicia y Sistema Penitenciario.	Porcentaje	100%	100%	100%
20	Administración y publicación de Información de Gobierno, Crimen, Seguridad Pública, Victimización, Justicia y Sistema Penitenciario, índices e indicadores.	Porcentaje	100%	100%	100%

21	Coordinación para la difusión de información gubernamental.	Porcentaje	100%	100%	100%
22	Coordinación y vinculación institucional del SNIGSPIJ con órganos colegiados y actores relevantes.	Porcentaje	100%	100%	100%
23	Desarrollo de análisis para la generación de productos del SNIGSPIJ.	Porcentaje	100%	100%	100%
24	Desarrollo de directrices para la edición de publicaciones y productos de divulgación del SNIGSPIJ.	Porcentaje	100%	100%	100%
25	Desarrollo y análisis de estadísticas sociales y de violencia contra la mujer para la generación de productos del SNIGSPIJ.	Porcentaje	100%	100%	100%
26	Diseño e implementación de instrumentos regulatorios para la generación de información de Gobierno, Crimen, Seguridad Pública, Victimización, Justicia y Sistema Penitenciario.	Porcentaje	100%	100%	100%
27	Diseño, generación, implementación y monitoreo de políticas de información de Gobierno, Crimen, Seguridad Pública, Victimización, Justicia y Sistema Penitenciario.	Porcentaje	100%	100%	100%
28	Planeación, seguimiento y coordinación de actividades de compilación de información de Gobierno, Crimen, Seguridad Pública, Victimización, Justicia y Sistema Penitenciario.	Porcentaje	100%	100%	100%
29	Programación, seguimiento y monitoreo de Administración de Información Gubernamental.	Porcentaje	100%	100%	100%
30	Programación, seguimiento y monitoreo de Administración.	Porcentaje	100%	100%	100%
31	Programación, seguimiento y monitoreo de Calidad de Información Gubernamental.	Porcentaje	100%	100%	100%
32	Programación, seguimiento y monitoreo de Desarrollo de Información Gubernamental.	Porcentaje	100%	100%	100%
33	Programación, seguimiento y monitoreo de Indicadores de Información Gubernamental.	Porcentaje	100%	100%	100%
34	Programación, seguimiento y monitoreo de Mejora de la Gestión y Coordinación.	Porcentaje	100%	100%	100%
35	Programación, seguimiento y monitoreo de Modelos de Información Gubernamental.	Porcentaje	100%	100%	100%
36	Programación, seguimiento y monitoreo de Políticas de Información Gubernamental.	Porcentaje	100%	100%	100%
Dirección General de Estadísticas Económicas					
37	Cambio de Año Base a 2008 del Sistema de Cuentas Nacionales de México.	Documento	100%	100%	100%
38	Actualización del DENUE.	Porcentaje	100%	100%	100%
39	Atención a los Comités Técnicos Especializados del SNIEG.	Comité	10	10	100%
40	Censos Económicos 2014, Consulta Pública, Seguimiento de Establecimientos Grandes y Empresas (SEG) y Prueba Piloto.	Documento	100%	100%	100%

41	Censos Económicos 2014, Diseño y planeación detalladas.	Documento	100%	100%	100%
42	Centro de Encuestas Telefónicas del INEGI (CATI).	Base de datos	12	12	100%
43	Concertación, Aprovechamiento y Procesamiento de Registros Administrativos.	Base de datos	48	48	100%
44	Conclusión de la Encuesta Nacional Agropecuaria 2012 (ENA 2012).	Producto	100%	100%	100%
45	Cuadros de Oferta y Utilización y Matrices Simétricas.	Documento	1	1	100%
46	Cuenta Satélite de las Instituciones Sin Fines de Lucro.	Documento	2	2	100%
47	Cuenta Satélite del Trabajo no Remunerado de los Hogares.	Documento	2	2	100%
48	Cuenta Satélite del Turismo y sus indicadores.	Documento	6	6	100%
49	Cuentas de Corto Plazo y sus Indicadores.	Documento	54	54	100%
50	Cuentas Económicas y Ecológicas.	Documento	2	2	100%
51	Cuentas Regionales y sus Indicadores.	Documento	30	30	100%
52	Cuentas de Bienes y Servicios y sus Productos Derivados.	Documento	4	4	100%
53	Cuentas por Sectores Institucionales y sus Productos Derivados.	Documento	4	4	100%
54	Cuentas satélite de la Salud.	Documento	2	2	100%
55	Desarrollo Normativo y Metodológico de la Estadística Económica.	Documento	100	100	100%
56	Desarrollo y mejora de sistemas informáticos. (DMSI).	Porcentaje	100%	85%	85%
57	Diseño Estadístico de Encuestas en Unidades Económicas y Agropecuarias.	Porcentaje	100%	100%	100%
58	Diseño, desarrollo e implementación de sistemas automatizados para los proyectos de la Dirección General Adjunta de Censos Económicos y Agropecuarios: Censos Económicos, Sistema de Información.	Sistema	100%	100%	100%
59	Encuesta Mensual de Opinión Empresarial.	Documento	12	12	100%
60	Encuestas Comerciales.	Documento	28	28	100%
61	Encuestas de Empresas Constructoras.	Documento	19	19	100%
62	Encuestas de Servicios.	Documento	33	33	100%
63	Encuestas del Sector Manufacturero.	Documento	43	43	100%
64	Estadística de Otros Sectores IMMEX.	Documento	12	12	100%
65	Estadísticas de Ciencia, Tecnología, Innovación y Tecnologías de la Información y Comunicaciones.	Documento	7	7	100%

66	Estadísticas de la Industria Manufacturera, Maquiladora y de Servicios de Exportación (IMMEX) y Estadística de la Industria Minerometalúrgica.	Archivo digital	73	73	100%
67	Estadísticas del Comercio Exterior.	Documento	18	18	100%
68	Estudios de Precios de Bienes y Servicios del Programa Eurostat-OCDE de Paridades de Poder de Compra. (EPBS PPPC).	Porcentaje	100%	100%	100%
69	Fortalecimiento del Marco Muestral Agropecuario.	Archivo	100%	100%	100%
70	Gestión y apoyo en la administración de recursos humanos, financieros y materiales.	Porcentaje	100%	100%	100%
71	Informe Ejecutivo de resultados de Estadísticas de Comercio Exterior y Registros Administrativos.	Archivo digital	52	52	100%
72	Informe Ejecutivo de resultados de las Encuestas Coyunturales del Sector Secundario.	Informe	12	12	100%
73	Informe Ejecutivo de resultados de las Encuestas Coyunturales del Sector Terciario.	Informe	12	12	100%
74	Servicios, Soporte, Infraestructura Informática y Desarrollo de Sistemas.	Servicios	100%	100%	100%
75	Sistema Integrado de Encuestas en Unidades Económicas (SIEUE).	Porcentaje	100%	100%	100%
76	Sistematización del SCNM.	Sistema	100%	100%	100%
77	Sustitución de la muestra de fuentes del INPP. (SMF INPP).	Porcentaje	100%	100%	100%
78	Vinculación de Registros Administrativos y Encuestas Manufactureras.	Documento	3	3	100%
79	Índice Nacional de Precios Productor. (INPP), Índice Nacional de Precios al Consumidor. (INPC), Actualizar la base de ponderaciones del Índice Nacional de Precios al Consumidor. (CP2010 INPC).	Porcentaje	100%	100%	100%
Dirección General de Geografía y Medio Ambiente					
80	Actualización de Rasgos del Marco Geoestadístico a nivel de domicilios.	Archivo	100%	100%	100%
81	Actualización del Marco Geoestadístico a Nivel de Área Geoestadistica Estatal y Área Geoestadistica Municipal.	Archivo vectorial	100%	100%	100%
82	Actualización del archivo histórico de localidades.	Municipio	100%	100%	100%
83	Asesoría a Catastros Estatales y Municipales.	Documento	18	18	100%
84	Atención a Solicitudes Especiales de Información Geográfica en el Marco del SNIEG.	Reporte	12	12	100%
85	Atención a los servicios administrativos requeridos por las áreas de la Dirección General de Geografía y Medio Ambiente.	Informe	12	12	100%
86	Atención y seguimiento a requerimientos de información.	Informe	12	12	100%

87	Capacitación a las Unidades del Estado sobre el Modelo de Calidad de Datos.	Curso	100%	100%	100%
88	Captación y Actualización de Información Catastral y Registral para su Integración al SNIGMA.	Documento	100%	100%	100%
89	Capítulos Geográficos de los Anuarios Estadísticos Estatales.	Documento	100%	100%	100%
90	Carta Topográfica Escala 1:20 000.	Archivo digital	350	350	100%
91	Continuo de Elevaciones Mexicano 3.0.	Publicación	100%	100%	100%
92	Control de Operaciones Geodésicas.	Estación	11 711	11 711	100%
93	Coordinar las actividades correspondientes a la Dirección de Límites y Marco Geoestadístico.	Informe	100%	100%	100%
94	Coordinar las actividades correspondientes a la Dirección de Integración de Datos de Percepción Remota.	Informe	100%	100%	100%
95	Coordinar las actividades correspondientes a la Dirección de Marco Geodésico.	Informe	100%	100%	100%
96	Coordinar las actividades correspondientes a la Dirección de Desarrollo Tecnológico.	Informe	100%	100%	100%
97	Coordinar las actividades correspondientes a la Dirección de Edición de Información Geográfica.	Informe	100%	100%	100%
98	Coordinar las actividades correspondientes a la Dirección de Estadísticas del Medio Ambiente.	Informe	100%	100%	100%
99	Coordinar las actividades correspondientes a la Dirección de Generación y Actualización de Información Catastral.	Informe	100%	100%	100%
100	Coordinar las actividades correspondientes a la Dirección de Integración de Datos Catastrales y Registrales.	Informe	100%	100%	100%
101	Coordinar las actividades correspondientes a la Dirección de Modelado Topográfico.	Informe	100%	100%	100%
102	Coordinar las actividades correspondientes a la Dirección de Recursos Naturales.	Informe	100%	100%	100%
103	Coordinar las actividades correspondientes a la Dirección de Soluciones Geomáticas.	Informe	100%	100%	100%
104	Cédula de identificación caracterización de los registros administrativos.	Documento	100%	100%	100%
105	Documentos Normativos en Materia de Información Geográfica.	Normas técnicas	100%	100%	100%
106	Estadísticas del Medio Ambiente con Fuentes INEGI.	Tabulado	35	35	100%
107	Estandarización e Inscripción de Información Catastral.	Documento	100%	100%	100%
108	Estudio de las principales Zonas Hidrogeológicas del país (Verificación en Campo).	Archivo digital	100%	100%	100%

109	Generación de Datos Vectoriales para la Carta Topográfica escala 1:20 000.	Conjunto	100%	100%	100%
110	Implementación de Sistemas de Bases de Datos Geoespaciales.	Base de datos	100%	100%	100%
111	Información de Uso del Suelo y Vegetación escala 1:250 000, Serie V.	Archivo digital	100%	100%	100%
112	Integración de los Acervos de Información Generada por las Unidades del Estado para Alimentar el Subsistema Nacional de Información Catastral y Registral.	Archivo digital	100%	100%	100%
113	Integración, Administración y Distribución del Acervo de Información Geoespacial.	Archivo digital	100%	100%	100%
114	Investigación, Transcripción y documentación de Límites Político-Administrativos Estatales y Límites Internacionales.	Expediente	100%	100%	100%
115	Líneas Base del Golfo de México y Mar Caribe.	Conjunto	100%	100%	100%
116	Marcos de Referencia Geodésicos.	Horas	7 884	7 884	100%
117	Módulo de Residuos Sólidos Urbanos.	Tabulado	100%	100%	100%
118	Módulo de agua potable y saneamiento.	Tabulado	100%	100%	100%
119	Operación de Estaciones Terrenas.	Imagen	140	140	100%
120	Plataforma Mapa Digital.	Documento	100%	100%	100%
121	Propuesta de *Información de Interés Nacional* sobre el Inventario del Territorio Insular Mexicano.	Documento	100%	100%	100%
122	Rectificación de Imágenes.	Archivo	1 650	1 650	100%
123	Red Nacional de Carreteras (Etapa II Modelado de Carreteras y Principales Vialidades y Etapa III Integración de principales terracerías y caminos rurales).	Red Integrada	100%	100%	100%
124	Sistema de Consulta de Estadísticas Ambientales Versión 2.0.	Sistema	100%	100%	100%
125	Soporte Informático.	Reporte	100%	100%	100%
126	Verificación Técnica de Solicitudes y Productos de Autorizaciones de Levantamientos Aéreos de Terceros.	Informe	100%	100%	100%
127	Verificación de Información Geográfica (Carta Topográfica Escala 1:20 000).	Informe	100%	100%	100%
Dirección General de Coordinación del SNIEG					
128	Actualizar el Catálogo Nacional de Indicadores.	Porcentaje	100%	100%	100%
129	Administración de Archivo de la DGCSNIEG.	Porcentaje	100%	100%	100%
130	Administrar los recursos financieros asignados a la DCCSNIEG y dar seguimiento a temas administrativos en DR y CE.	Porcentaje	100%	100%	100%

131	Admón. de los Recursos Materiales asignados a la DGCSNIEG y seguimiento a temas administrativos en DR y CE.	Porcentaje	100%	100%	100%
132	Admón. y seg. del capital humano adscrito a la DGCSNIEG y seguimiento a temas administrativos en DR y CE.	Porcentaje	100%	100%	100%
133	Apoyo a la promoción del uso de la información.	Informe	4	4	100%
134	Atención a los temas administrativos de la DGCSNIEG.	Porcentaje	100%	100%	100%
135	Coordinación de la operación para la actualización de los Registros Nacionales.	Porcentaje	100%	100%	100%
136	Coordinación y apoyo a operativos institucionales para generar información.	Informe	4	4	100%
137	Coordinar la integración de las acciones de capacitación y actualización de los servidores públicos de las Unidades del Estado.	Porcentaje	100%	100%	100%
138	Dar seguimiento a la operación de los órganos colegiados de los Subsistemas Nacionales de Información.	Reporte	100%	100%	100%
139	Informe Anual sobre los resultados alcanzados en la DGCSNIEG.	Informe	100%	100%	100%
140	Integración y Mejoramiento de los Programas del SNIEG.	Etapas	100%	100%	100%
141	Integración y desarrollo de la Red Nacional de Información.	Porcentaje	100%	98%	98%
142	Monitoreo y evaluación de los Programas del SNIEG.	Etapas	100%	100%	100%
143	Normatividad del SNIEG y funcionamiento del Consejo Consultivo Nacional.	Informe	100%	100%	100%
144	Operación de los Comités Estatales del SNIEG.	Informe	4	4	100%
145	Programa de Automatización y Mejora de la Gestión.	Porcentaje	100%	100%	100%
146	Proyectos para el uso de la información.	Informe	4	4	100%
Dirección General de Vinculación y Servicio Público de Información					
147	Acciones de atención presencial.	Documento	347	347	100%
148	Acciones en materia de comunicación social.	Acciones	100%	100%	100%
149	Actividades Internacionales.	Acciones	381	381	100%
150	Actividades de Vinculación con el Poder Legislativo.	Acciones	100%	100%	100%
151	Actividades de preparación y seguimiento de la Junta de Gobierno y asesoría jurídica a la DGVSPI.	Porcentaje	100%	100%	100%
152	Actividades de servicios de acceso a microdatos.	Servicios	101	101	100%

153	Atención a usuarios.	Usuario	100%	94%	94%
154	Atención de asuntos estratégicos de la Dirección General de Vinculación y Servicio Público de Información.	Porcentaje	100%	100%	100%
155	Campaña de difusión para los Censos Económicos 2014.	Actividad	100%	100%	100%
156	Contenidos de Comunicación.	Acciones	100%	100%	100%
157	Coordinación de acciones de promoción para el fomento del conocimiento y uso de la información estadística y geográfica entre el público en general.	Actividad	100%	100%	100%
158	Coordinación de acciones para la detección de necesidades de información, evaluación de la satisfacción de los usuarios, análisis de la demanda de productos institucionales y estrategias de mercado.	Reporte	100%	100%	100%
159	Desarrollo de Productos Multimedia.	Archivo digital	100%	100%	100%
160	Difusión de información estadística y geográfica a través de Internet.	Consulta	100%	100%	100%
161	Diseño gráfico para materiales de comunicación e identidad para eventos.	Acciones	100%	102%	100%
162	Gestión de los servicios administrativos requeridos por las áreas de la Dirección General de Vinculación y Servicio Público de Información.	Servicios	100%	100%	100%
163	Normatividad de atención a usuarios.	Disposiciones	100%	90%	90%
164	Proceso Editorial Censos Económicos.	Índice	100%	100%	100%
165	Proceso Editorial Programa Tradicional.	Índice	100%	100%	100%
166	Promoción del conocimiento y uso de la información estadística y geográfica en alumnos de educación básica.	Acciones	100%	100%	100%
167	Red Nacional INEGI a la Mano y Vinculación con Sectores Estratégicos.	Acciones	100%	100%	100%
Dirección General de Integración, Análisis e Investigación					
168	Administración de recursos en la DGIAI.	Porcentaje	100%	100%	100%
169	Análisis Económico.	Documento	842	843	100%
170	Cooperación del INEGI con el sector académico.	Documento	100%	100%	100%
171	Elaboración de Estudios Sectoriales y Regionales	Producto	100%	100%	100%
172	Elaboración de Proyectos Económicos Especiales.	Documento	100%	100%	100%
173	Generación de indicadores mediante técnicas econométricas y mantenimiento de herramientas de visualización.	Producto	24 414	24 414	100%

174	Innovación y Seguridad de la Información.	Solicitudes atendidas	100%	91%	91 %
175	Integración de Estadísticas Económicas y Asistencia Técnica.	Porcentaje	100%	100%	100 %
176	Integración de Estadísticas Socioeconómicas.	Producto	388	388	100 %
177	Programa de Investigación Permanente del INEGI.	Documento	100%	98%	98 %
178	Seminarios de Información Estadística y Geográfica.	Expediente	100%	100%	100%
179	Sistemas para la Integración de Información y Asistencia Técnica.	Porcentaje	100%	99%	99 %

Actividades de Apoyo a la Función Pública y el Buen Gobierno

14. Control y Vigilancia

Las funciones de vigilancia y control que realiza la Contraloría Interna (CI) son un factor importante en las actividades de transparencia y rendición de cuentas del Instituto, la promoción de eficiencia de las operaciones, procesos y proyectos, el uso racional de los recursos públicos, y la observancia de las disposiciones normativas. La CI verifica, entonces, que el INEGI cumpla con sus programas, metas y objetivos con eficiencia, eficacia y transparencia, que genere información confiable y oportuna, haga uso adecuado de sus recursos y cumpla con la normativa aplicable. Las principales actividades realizadas en 2013 se describen a continuación

14.1 Contraloría Interna

14.1.1 Auditorías

En 2013 se realizaron 37 auditorías, 19 integrales y 18 específicas, y dos acompañamientos preventivos. De ello procedieron 138 observaciones y 164 recomendaciones. Cinco auditorías generaron recomendaciones que cumplieron con los requisitos establecidos en el *Boletín 3* (Criterios para determinar las auditorías que agregan valor al INEGI). Los cuadros 14.1 y 14.2 presentan la información respectiva de acuerdo a la Dirección General o Unidad Administrativa revisada y el tipo de procesos, proyecto o rubro en cuestión.

Cuadro 14.1
Auditorías integrales 2013

No.	Núm. revisión	Dirección General o Unidad Administrativa revisada	Proceso, proyecto o rubro revisado
1	A-003/2013	Vinculación y Servicio Público de Información	Producción editorial.
2	A-009/2013	Estadísticas Sociodemográficas y Estadísticas Económicas	Diagnóstico general de encuestas.
3	A-011/2013	Administración (Dirección del Servicio Profesional de Carrera)	Servicio Profesional de Carrera - Proceso de Ingreso.
4	A-012/2013	Geografía y Medio Ambiente	Digitalización del acervo aerofotográfico.
5	A-013/2013	Administración (Dirección General Adjunta de Informática)	Administración de servicios del sitio de INEGI en internet.
6	A-014/2013	Geografía y Medio Ambiente	Actualización de información de recursos naturales.
7	A-015/2013	Geografía y Medio Ambiente	Modernización de los registros públicos y catastros.
8	A-016/2013	Estadísticas de Gobierno, Seguridad Pública y Justicia	Encuesta Nacional de Calidad e Impacto Gubernamental.
9	A-017/2013	Administración (Dirección General Adjunta de Recursos Materiales y Servicios Generales)	Modernización de la infraestructura eléctrica, electromecánica y de eficiencia energética (oficinas centrales y Ciudad de México).
10	A-018/2013	Dirección Regional Noroeste (Hermosillo)	Encuesta Nacional de Ocupación y Empleo y la Red Geodésica Nacional.
11	A-019/2013	Dirección Regional Sureste (Mérida)	Encuesta Nacional de Ocupación y Empleo y la Red Geodésica Nacional.
12	A-020/2013	Presidencia	Remuneraciones vehículos, mobiliario, equipo, gastos inherentes, viáticos, pasajes, etc.
13	A-021/2013	Administración (Dirección General Adjunta de Recursos Materiales y Servicios Generales)	Bienes muebles e inmuebles siniestrados pendientes de recuperar el seguro.
14	A-022/2013	Estadísticas Sociodemográficas	Administración de los recursos y servicios informáticos.
15	A-024/2013	Dirección Regional Occidente	Administración de los recursos y servicios informáticos en el ámbito regional y estatal.
16	A-025/2013	Dirección Regional Oriente	Administración de los recursos y servicios informáticos en el ámbito regional y estatal.
17	A-026/2013	Estadísticas de Gobierno, Seguridad Pública y Justicia	Proceso de integración de los Censos Nacionales de Gobierno.
18	A-027/2013	Estadísticas Económicas	Actualización del Directorio Estadístico Nacional de Unidades Económicas.
19	A-037/2013	Estadísticas Sociodemográficas	Medidas de seguridad de la información.

Cuadro 14.2
Auditorías específicas, 2013

No.	Núm. revisión	Dirección General o Unidad administrativa revisada	Proceso, proyecto o rubro revisado
1	A-001/2013	Administración (Dirección General Adjunta de Programación, Organización y Presupuesto)	Informe presupuestal.
2	A-002/2013	Administración (Dirección General Adjunta de Recursos Materiales y Servicios Generales)	Adquisiciones, arrendamientos y servicios y presupuesto-gasto corriente.
3	A-004/2013	Coordinación Estatal de Quintana Roo	Recursos humanos y presupuesto-gasto corriente.
4	A-005/2013	Dirección Regional Noreste (Monterrey)	Recursos humanos y presupuesto-gasto corriente.
5	A-006/2013	Coordinación Estatal de Tamaulipas	Recursos humanos y presupuesto-gasto corriente.
6	A-007/2013	Dirección Regional Centro Sur (Toluca, ámbito regional)	Presupuesto-gasto corriente.
7	A-008/2013	Coordinación Estatal de. México Oriente.	Presupuesto-gasto corriente.
8	A-010/2013	Coordinación Estatal de Tlaxcala	Presupuesto-gasto corriente.
9	A-028/2013	Administración	Adquisiciones, arrendamientos y servicios y presupuesto-gasto corriente - Adquisición de tabletas electrónicas
10	A-029/2013	Administración	Adquisiciones, arrendamientos y servicios y presupuesto-gasto corriente - Adquisición de vales de despensa.
11	A-030/2013	Administración	Inventarios y activos fijos – Mobiliario y equipo.
12	A-031/2013	Administración	Adquisiciones, arrendamientos y servicios y presupuesto-gasto corriente - Adquisición de vales de combustible.
13	A-032/2013	Dirección Regional Centro	Inventarios y activos fijos y presupuesto-gasto corriente - Mobiliario, equipo, maquinaria y herramientas.
14	A-033/2013	Administración	Disponibilidades - Bancos/Tesorería e Inversiones temporales.
15	A-034/2013	Administración	Registros contables - Sistema de información y registro.
16	A-035/2013	Administración	Pasivos – Cuentas por pagar.
17	A-036/2013	Dirección Regional Centro (Distrito Federal)	Almacén de materiales y suministros de consumo.
18	VI-01/2013	Direcciones de administración de las regionales Norte, Noroeste y Centro Sur	Excepciones a la licitación pública por el ejercicio 2012.

- Atención de recomendaciones de auditoría

En el curso del año se dio seguimiento a 321 recomendaciones: 137 fueron atendidas en 2013 y 184 lo serán en 2014. Al cierre del ejercicio no hay observaciones sin solventar de la Auditoría Superior de la Federación (ASF) ni del Auditor Externo.

- Acompañamientos preventivos

Se dio acompañamiento preventivo al *Censo de Escuelas, Maestros y Alumnos de Educación Básica y Especial* (CEMABE), en especial en tres aspectos: la etapa de adquisiciones, la de planeación, en materia

de seguridad de la información y evaluación de riesgos, y en el proceso del levantamiento de la información.

A los *Censos Económicos 2014* también se les hizo acompañamiento en tres momentos: la etapa de adquisiciones, la de planeación, en materia de seguridad de la información y evaluación de riesgos y en el proceso del levantamiento de la prueba piloto.

- Monitoreo de operaciones institucionales

Con apoyo de los sistemas de información institucionales se realizó el monitoreo a las siguientes operaciones: Administración de los recursos humanos, *Ejercicio del presupuesto*, *Administración de inmuebles*, *Asuntos en litigio*, *Principales adquisiciones y contratación de servicios* e *Inventario de equipo de cómputo y servicios de equipos multifuncionales*. Las principales variaciones detectadas en el monitoreo son consideradas en la programación de auditorías.

14.1.2 Control y Evaluación

- Control Interno

En seguimiento a la estrategia establecida desde el primer año del INEGI autónomo, de dar énfasis cada año a uno de los componentes del control interno, durante 2013 el quinto componente de control interno, *Supervisión y Monitoreo*, fue el eje enfatizado en las actividades de la CI. En atención a las recomendaciones de COSO III (Marco integrado de control interno emitido en mayo de 2013, por la Comisión de Organizaciones Patrocinadoras), se ha mantenido la promoción institucional de los componentes *Administración de Riesgos* y *Actividades de Control*. De manera complementaria se dio respuesta al cuestionario que en materia de control interno, al igual que a otras dependencias y entidades del sector público, la ASF envió al INEGI.

- Cultura de legalidad y transparencia

Para fortalecer la legalidad y la transparencia entre los servidores públicos del INEGI se realizaron las siguientes tres actividades. La *Jornada Infantil de Transparencia* que tuvo lugar en nueve Direcciones Regionales durante el Plan Vacacional y en las que participaron 665 niños. En estas jornadas se promovieron los valores de transparencia, honestidad, bien común, trabajo en equipo y respeto a las reglas, a través de actividades lúdicas y se realizó el concurso *Pinta tus valores* y se premió a 74 participantes. Una segunda actividad fue el proceso de *Blindaje Electoral 2013* en el que se promovieron acciones preventivas de control interno y se elaboró material de difusión y capacitación. Una última actividad fue la promoción del uso adecuado de recursos informáticos en el que se convocó a un concurso de conocimientos en materia informática y en el que participaron 7 012 servidores públicos.

- Procesos de contratación y comités institucionales

Se revisaron 31 procedimientos de contratación, que representan 93% del monto total del *Programa Anual de Adquisiciones y Servicios*, incluyendo contratos plurianuales, a la vez que se participó en 157 sesiones de comités y subcomités institucionales y en 62 de revisión de convocatorias de bases.

Los comentarios y sugerencias de la CI en materia de asesorías fueron considerados por los grupos colegiados e incorporadas a los proyectos de convocatoria de bases generando, en consecuencia, adecuaciones a los documentos originales y/o la integración de anexos en los expedientes. Se apoyó también en la atención a preguntas administrativas y técnicas realizadas por los licitantes durante los procedimientos de contratación, los cuales se desarrollaron conforme a la normativa vigente.

14.1.3 Quejas y Responsabilidades

En 2013 se emitieron 192 resoluciones cuyo status es el siguiente:

- 119 en procedimientos de investigación por quejas y denuncias, de las que 32 se turnaron a responsabilidades.
- 31 en procedimientos de responsabilidades, en las que se impusieron sanciones a 46 servidores públicos.
- 20 por incumplimiento en la presentación de la declaración patrimonial, en las que se sancionaron a 16 servidores públicos.
- Ocho en procesos de sanción a licitantes, proveedores y contratistas, en las que se sancionó a tres proveedores.
- 13 en inconformidades en las que en dos casos se decretó la nulidad del acto impugnado.
- Una en procedimiento de conciliación, en el que las partes llegaron a un acuerdo.

Las sanciones aplicadas en el curso del año fueron las siguientes. A servidores públicos: 48 amonestaciones, de las cuales 30 fueron públicas y 18 privadas. Cuatro destituciones, cuatro económicas, una multa, nueve inhabilitaciones y siete suspensiones. A proveedores y contratistas, dos inhabilitaciones y tres multas.

Por su parte la defensa jurídica de la CI muestra el siguiente estatus:

- Recursos de revisión. Se recibieron cuatro, de los cuales dos se desecharon y dos están pendientes de resolución.
- Recursos de revocación. Se recibieron dos, de los cuales uno se resolvió confirmando y otro se encuentra pendiente de resolución.
- Juicios de nulidad. Se inició el ejercicio con ocho y se recibieron tres emplazamientos. Se resolvieron siete: en tres se declaró la nulidad de la resolución impugnada, en dos se reconoció la validez de la resolución combatida y dos se sobreseyeron.
- Amparos directos. Se inició el año con siete asuntos y se recibieron tres emplazamientos. Se resolvieron nueve: en uno se concedió el amparo y en ocho se negó a los quejosos.
- Amparos indirectos. Se inició el ejercicio con un amparo y se recibió uno. Los dos se resolvieron: uno se sobreseyó y en el otro se concedió el amparo.
- Recursos de revisión al amparo. Se recibió un emplazamiento que está pendiente de resolución.
- Recursos de revisión fiscal. Se inició el año con cinco recursos y se recibieron ocho. Ocho fueron desechados.

En el ejercicio de 2013 se identificaron 674 servidores públicos obligados a presentar declaración de *situación patrimonial inicial o de conclusión*, de los cuales 19 (2.8%) incumplieron esa obligación. Por lo demás, 100% del padrón de sujetos obligados cumplió con la presentación de la *declaración de modificación* patrimonial. El sistema automatizado de detección de inconsistencias identificó a 362 servidores públicos, inconsistencias, que en su totalidad fueron aclaradas en el procedimiento correspondiente.

14.1.4 Otras actividades

En el curso del año se realizaron también otras actividades de relevancia. Se verificó el cumplimiento de las medidas de austeridad de parte de las Unidades Administrativas del INEGI, se elaboró el *Boletín 3 -Criterios para determinar las auditorías que agregan valor al INEGI*, se emitieron oficios con los resultados de la validación a los ingresos excedentes correspondientes a los meses de enero a diciembre de 2013, se participó en 15 inventarios de bienes de consumo, cuatro de productos institucionales y 15 de vehículos y en 25 actas de entrega-recepción y un evento de baja documental no contable y se cumplió en su totalidad el *Programa Integral de Capacitación 2013* de la CI en el cual se impartieron 46 cursos, lo que generó 8 639 horas de capacitación (52 horas promedio por persona).

14.2 Opinión del Auditor Externo

Conforme el artículo 91, fracciones I y II de la Ley del SNIEG, la vigilancia del Instituto está encomendada a la Contraloría Interna y a un Auditor Externo nombrado por la Junta de Gobierno de entre una terna de empresas de auditoría de reconocido prestigio que le proponga el Auditor Superior de la Federación. Para el año 2013, la Junta de Gobierno del INEGI ratificó al Despacho Resa y Asociados, S.C. para revisar y dictaminar el estado de situación financiera del INEGI, al 31 de diciembre de 2013 y 2012, y los Estados de Actividades, de Variaciones en la Hacienda Pública, de Cambios en la Situación Financiera, Analítico del Activo, Analítico de la Deuda y Otros Pasivos y de Flujos de Efectivo correspondientes a los ejercicios terminados en esas fechas.

Sobre el particular y con fecha de 12 de marzo de 2014, el Auditor Externo presentó a las autoridades del Instituto el Dictamen de los Estados Financieros del INEGI, donde establece un Dictamen limpio, en virtud de no expresar salvedad alguna. En cumplimiento del artículo 86, fracción III de la Ley del SNIEG se integra como parte del presente informe, la opinión del auditor externo, el despacho Resa y Asociados, S.C.

resa y asociados, s.c.
CONTADORES PUBLICOS CERTIFICADOS Y ASESORES DE NEGOCIOS
www.resa.com.mx

A la Dirección General de Administración:

Instituto Nacional de Estadística y Geografía
(Organismo Público Autónomo)

Hemos auditado los estados financieros adjuntos del **Instituto Nacional de Estadística y Geografía, Organismo Público Autónomo (INEGI)** que comprenden los Estados de Situación Financiera al 31 de diciembre de 2013 y 2012, y los Estados de Actividades, de Variaciones en la Hacienda Pública, de Cambios en la Situación Financiera, Analítico de Activo, Analítico de la Deuda y Otros Pasivos y de Flujos de Efectivo correspondientes a los ejercicios terminados en esas fechas, así como las Notas a los Estados Financieros, que contienen entre otros, un resumen de las políticas contables significativas y otra información explicativa.

Responsabilidad de la Administración en relación con los estados financieros

La Administración es responsable de la preparación y presentación razonable de los estados financieros adjuntos y presenta su información contable conforme al Manual Interno del Sistema Integral de Contabilidad Institucional sustentado principalmente en los siguientes documentos técnicos normativos que le aplican al **INEGI** y que fueron emitidos por el Consejo Nacional de Armonización Contable (**CONAC**): Postulados Básicos de Contabilidad Gubernamental, Marco Conceptual de la Contabilidad Gubernamental, Plan de Cuentas, Manual de Contabilidad Gubernamental y Normas y metodología para la emisión de información financiera y estructura de los estados financieros básicos del **INEGI** y del control interno que la Administración consideró necesario para permitir la preparación de estos estados financieros libres de desviación material, debida a fraude o error.

Responsabilidad del auditor

Nuestra responsabilidad es expresar una opinión sobre los estados financieros adjuntos basada en nuestras auditorías. Hemos llevado a cabo nuestras auditorías de conformidad con las Normas Internacionales de Auditoria. Dichas normas exigen que cumplamos los requerimientos de ética, así como que planifiquemos y ejecutemos la auditoría con el fin de obtener una seguridad razonable sobre si los estados financieros están libres de desviación material.

Internacionalmente ifhi
CD. JUÁREZ, GUADALAJARA, HERMOSILLO, LEON, LOS MOCHIS, MEXICO, MONTERREY, MORELIA, TIJUANA

Una auditoría conlleva la aplicación de procedimientos para obtener evidencia de auditoría sobre los importes y la información revelada en los estados financieros. Los procedimientos seleccionados dependen del juicio del auditor, incluida la evaluación de los riesgos de desviación material en los estados financieros, debido a fraude o error. Al efectuar dicha evaluación del riesgo, el auditor tiene en cuenta el control interno relevante para la preparación y presentación razonable, por parte de la entidad, de los estados financieros, con el fin de diseñar los procedimientos de auditoría que sean adecuados en función de las circunstancias, y no con la finalidad de expresar una opinión sobre la eficacia del control interno de la entidad. Una auditoría también incluye la evaluación de la adecuación de las políticas contables aplicadas y de la razonabilidad de las estimaciones contables realizadas por la Administración, así como la evaluación de la presentación de los estados financieros en su conjunto.

Consideramos que la evidencia de auditoría que hemos obtenido en nuestras auditorías proporciona una base suficiente y adecuada para emitir nuestra opinión de auditoría.

Opinión

En nuestra opinión, los Estados Financieros presentan razonablemente, en todos los aspectos materiales, la situación financiera de **Instituto Nacional de Estadistica y Geografia, Organismo Público Autónomo**, al 31 de diciembre de 2013 y 2012, y los Estados de Actividades, de Variaciones en la Hacienda Pública, de Cambios en la Situación Financiera, Analítico del Activo, Analítico de la Deuda y Otros Pasivos y de Flujos de Efectivo correspondientes a los ejercicios terminados en esas fechas, conforme al Manual Interno del Sistema Integral de Contabilidad Institucional sustentado principalmente en los siguientes documentos técnicos normativos que le aplican a **INEGI** y que fueron emitidos por el **CONAC**: Postulados Básicos de Contabilidad Gubernamental, Marco Conceptual de la Contabilidad Gubernamental, Plan de Cuentas, Manual de Contabilidad Gubernamental y las Normas y metodología para la emisión de información financiera y estructura de los estados financieros básicos del **INEGI**.

Atentamente,
Resa y Asociados, S.C.

C.P.C. y P.C.C.A. Roberto Resa Monroy
A 12 de marzo de 2014.
Boulevard Adolfo López Mateos 261, 5° piso
Col. Los Alpes, Delg. Álvaro Obregón,
México, D.F. C.P. 01010

Glosario

Actividades específicas
Conjunto de acciones o tareas a realizar por las Unidades del Estado durante 2014 para la construcción y desarrollo del SNIEG, las cuales están inscritas en el Programa Anual de Estadística y Geografía 2014.

Actividades Estadísticas y Geográficas o Actividades
Las relativas al diseño, captación, producción, actualización, organización, procesamiento, integración, compilación, publicación, divulgación y conservación de la Información de Interés Nacional.

Actividad general
Conjunto de acciones que se realizan para el desarrollo de los proyectos del Programa Nacional de Estadística y Geografía, en un periodo determinado.

Código
Expresión de letras y números asociada a cada actividad específica para su identificación, clasificación y compilación, sea por Subsistema Nacional de Información o INEGI en sus dos papeles (como Unidad Central Coordinadora del SNIEG y Unidad del Estado). El código se asigna en relación con la Actividad general del PNEG 2013-2018.

Comité Ejecutivo
Es el órgano colegiado de participación y consulta donde confluyen las Unidades del Estado que desarrollan actividades relacionadas con la producción, integración, conservación, o difusión de información, de un determinado Subsistema Nacional de Información; conforme a las tareas y atribuciones que establece la Ley del Sistema Nacional de Información Estadística y Geográfica.

Comité Técnico Especializado
Es una instancia colegiada de participación y consulta creada por Acuerdo de la Junta de Gobierno, que deberá prestar apoyo a un determinado Subsistema Nacional de Información para el logro de sus objetivos, conforme a las tareas y atribuciones que establece la Ley del Sistema Nacional de Información Estadística y Geográfica y las que se especifiquen en su Acuerdo de creación.

Consejo Consultivo Nacional
Es el órgano colegiado de participación y consulta, encargado de opinar y proponer a la Junta de Gobierno asuntos relacionados con el desarrollo de las Actividades Estadísticas y Geográficas para la producción, integración y difusión de Información de Interés Nacional.

Descripción
Detalle de las principales características de la Actividad específica, de forma tal que dan cabal idea de la misma.

Documentos programáticos del SNIEG
Instrumentos rectores del Sistema Nacional de Información Estadística y Geográfica (SNIEG) en los que se establecen las políticas, estrategias y líneas de acción para la ordenación y regulación de las actividades de planeación, producción y difusión de Información de Interés Nacional. Estos son: el Programa Estratégico del SNIEG, el Programa Nacional de Estadística y Geografía y el Programa Anual de Estadística y Geografía.

Entregable
Producto(s) generado(s) y/o servicio(s) prestado(s) al concluir una actividad específica o al final del 2014.

Fecha de inicio
Día en que inicia una actividad específica, entre el 1° de enero y el 31 de diciembre de 2014.

Fecha de término
Día en que finaliza la actividad específica, entre el 2° de enero y el 31 de diciembre de 2014.

Indicador
Instrumento para clarificar y definir objetivos de forma más precisa. Son medidas verificables de cambio o resultado diseñados para contar con un estándar contra el cual evaluar, estimar o demostrar el progreso con respecto a metas establecidas para alcanzar los objetivos.

Información de Interés Nacional
Información que se determine como tal por la Junta de Gobierno en términos de lo dispuesto en los artículos 77, fracción II y 78 de la LSNIEG.

Infraestructura
Base de información estadística y geográfica con la que deben contar cada uno de los Subsistemas Nacionales de Información para la construcción, desarrollo y consolidación del SNIEG.

Junta de Gobierno
Órgano superior de dirección del INEGI.

Meta (del PNEG 2010-2012)
Expresión en términos preferentemente cuantitativos de los proyectos establecidos en el PNEG que indica el resultado final que se pretende alcanzar en el periodo de su vigencia.

Monitoreo
Proceso continuo y sistemático de recopilación y análisis de datos.

Nombre de la Actividad específica
Denominación concreta de la actividad.

Objetivo (del PNEG 2010-2012)
Propósito final que se pretende alcanzar para contribuir al cumplimiento de las metas de corto plazo, establecidas en el Programa Estratégico del SNIEG.

Órganos Colegiados
Instancias de participación y consulta a través de las cuales se coordina la actuación de las Unidades del Estado para apoyar el desarrollo del SNIEG en la definición de políticas y proyectos. Estos son: el Consejo Consultivo Nacional, los Comités Ejecutivos de los Subsistemas Nacionales de Información y los Comités Técnicos Especializados de los Subsistemas Nacionales de Información.

Proyecto (del PNEG 2010-2012)
Conjunto articulado y coherente de actividades generales ordenadas e interrelacionadas, con una duración limitada al periodo del PNEG; orientadas al logro de sus objetivos.

Red Nacional de Información
Conjunto de procesos de intercambio y resguardo de información, para apoyar por un lado las actividades de coordinación del Sistema y de sus Subsistemas y por otro la prestación del Servicio Público de Información a toda la sociedad.

Responsable de la Actividad específica
Unidad del Estado que participa en el Sistema a través de un Órgano Colegiado, Dirección General del INEGI o BANXICO, que tiene a su cargo el liderazgo y/o la ejecución de la actividad específica.

Sistema de Clasificación Industrial de América del Norte (SCIAN)
Clasificador oficial de actividades económicas en México, que muestra la estructura que se comparte con Canadá y los Estados Unidos de América, así como el detalle de las actividades económicas de nuestro país.
Este clasificador es obligatorio para las Unidades del Estado que generen estadísticas económicas, conforme al acuerdo publicado el 10 de julio de 2009 en el Diario Oficial de la Federación (DOF).

Sistema Nacional de Información Estadística y Geográfica, o Sistema
Conjunto de Unidades organizadas a través de los Subsistemas, coordinadas por el Instituto y articuladas mediante la Red Nacional de Información, con el propósito de producir y difundir la Información de Interés Nacional.

Subsistemas Nacionales de Información o Subsistemas
Componentes del Sistema enfocados a producir información de una determinada clase, o respecto de temas específicos.

Unidades del Estado o Unidades
Áreas administrativas que cuenten con atribuciones para desarrollar Actividades Estadísticas y Geográficas o que cuenten con registros administrativos que permitan obtener Información de Interés Nacional de:

a) Las dependencias y entidades de la Administración Pública Federal, incluyendo a las de la Presidencia de la República y de la Procuraduría General de la República;
b) Los poderes Legislativo y Judicial de la Federación;
c) Las entidades federativas y los municipios;
d) Los organismos constitucionales autónomos, y
e) Los tribunales administrativos federales.

Cuando el Instituto genere Información se considerará como Unidad para efectos de la Ley del SNIEG.

Siglas y abreviaturas

Ae	Actividad específica
AEG	Actividad Estadística y Geográfica
AGEB	Área Geoestadística Básica
ALADI	Asociación Latinoamericana de Integración Alimentaria
AMEXCID	Agencia Mexicana de Cooperación Internacional para el Desarrollo
AMIJ	Asociación Mexicana de Impartidores de Justicia
AMSDE	Asociación Mexicana de Secretarios de Desarrollo Económico
ANTAD	Asociación Nacional de Tiendas de Autoservicio y Departamentales
ANUIES	Asociación Nacional de Universidades e Instituciones de Educación Superior en México
ARMA	Modelos Auto Regresivos con Medias Móviles
ASERCA	Apoyos y Servicios a la Comercialización Agropecuaria
BANAVIM	Banco Nacional de Casos de violencia contra las mujeres
ASF	Auditoría Superior de la Federación
BANOBRAS	Banco Nacional de Obras y Servicios Públicos, SNC
BANXICO	Banco de México
BCA	Balanza Comercial Agropecuaria
BCMM	Balanza Comercial de Mercancías de México
BCU	Base Cartográfica Única
BD	Base de datos
BD-ETAN	Base de Datos en Línea de las Estadísticas de Transporte de América del Norte
BIARE	Módulo de Bienestar Autoreportado
BID	Banco Interamericano de Desarrollo
BIE	Banco de Información Económica
BIINEGI	Banco de Información INEGI
BIRMM	Manual de Procedimientos para la Búsqueda Intencionada y Reclasificación de Muertes Maternas
BISE	Banco de Información Sociodemográfica y Económica
C.	Ciudadano (a)
CAAS	Comité de Adquisiciones, Arrendamientos y Servicios
CAB	Cambio de Año Base
CADER	Centros de Apoyo al Desarrollo Rural
CALL	Centro de Atención de Llamadas
CAN	Comunidad Andina
CANACAR	Cámara Nacional del Autotransporte de Carga
CANACINTRA	Cámara Nacional de la Industria de la Transformación
CANIRAC	Cámara Nacional de la Industria de Restaurantes y Alimentos Condimentados
CATI	Centro de Encuestas Telefónicas
CCN	Consejo Consultivo Nacional
CCP	Clasificación Central de Productos
CDI	Comisión Nacional para el Desarrollo de los Pueblos Indígenas
CE	Comité Ejecutivo
CE del SNIGMA	Comité Ejecutivo del Subsistema Nacional de Información Geográfica y del Medio Ambiente.
CE´s	Coordinaciones Estatales
CEA	Conferencia Estadística de las Américas
CED	Clasificación Estadística de Delitos
CEDRSSA	Centro de Estudios para el Desarrollo Rural Sustentable y la Soberanía

CEFP	Centro de Estudios de las Finanzas Públicas
CEIEG	Comité Estatal de Información Estadística y Geográfica
CEM	Continuo de Elevaciones Mexicano
CEMABE	Censo de Escuelas, Maestros y Alumnos de Educación Básica y Especial
CEN	Certificado Electrónico de Nacimiento
CENAPI	Centro Nacional de Planeación, Análisis e Información para el Combate a la Delincuencia
CENAPRED	Centro Nacional de Prevención de Desastres
CEPADI	Comunidad Estadística para Análisis de Datos Institucional
CEPAFOP	Catálogo de Especies y Productos Agropecuarios, Forestales y Pesqueros
CEPAL	Comisión Económica para América Latina y el Caribe
CESNI	Comité Ejecutivo del Subsistema Nacional de Información
CESNIE	Comité Ejecutivo del Subsistema Nacional de Información Económica
CESNIGMA	Comité Ejecutivo del Subsistema Nacional de Información Geográfica y del Medio Ambiente
CFE	Comisión Federal de Electricidad
CI	Contraloría Interna
CIBIOGEM	Comisión Intersecretarial de Bioseguridad de los Organismos Genéticamente Modificados
CIDE	Centro de Investigación y Docencia Económicas
CIGMA	Conferencia Internacional de Geografía y Medio Ambiente
CII	Centros de Información del INEGI
CIIU	Clasificación Industrial Internacional Uniforme de todas las Actividades
CIP	Catálogo Institucional de Puestos
CISECE	Centro de Investigación Científica y de Educación Superior de Ensenada, Baja California
CIUO	Clasificación Internacional Uniforme de Ocupaciones
CLEE	Clave Estadística Empresarial
CLUES	Clave Única de Establecimientos de Salud
CMAUT	Clasificación Mexicana de Actividades de Uso del Tiempo
CMD	Clasificación Mexicana de Delitos
CMO	Clasificación Mexicana de Ocupaciones
CMPE	Clasificación Mexicana de Programas de Estudio por Campos de Formación Académica
CNBV	Comisión Nacional Bancaria y de Valores
CNDH	Comisión Nacional de los Derechos Humanos
CNGMD	Censo Nacional de Gobiernos Municipales y Delegacionales
CNGSPSPE	Censo Nacional de Gobierno, Seguridad Pública y Sistema Penitenciario Estatales
CNH	Comisión Nacional de Hidrocarburos
CNI	Catálogo Nacional de Indicadores
CNIJE	Censo Nacional de Impartición de Justicia Estatal
CNPJ	Conferencia Nacional de Procuración de Justicia
CNPJE	Censo Nacional de Procuración de Justicia Estatal
CNS	Consejo Nacional de Seguridad
CNSNS	Comisión Nacional de Seguridad Nuclear y Salvaguardas
COA	Cédula de Operación Anual
COESME	Conociendo las Estadísticas de México
COFETEL	Comisión Federal de Telecomunicaciones
COMECE	Consejo Mexicano de Comercio Exterior de Occidente
CONABIO	Comisión Nacional para el Conocimiento y Uso de la Biodiversidad

CONAC	Consejo Nacional de Armonización Contable
CONACULTA	Consejo Nacional para la Cultura y las Artes
CONACYT	Consejo Nacional de Ciencia y Tecnología
CONADE	Comisión Nacional de Cultura Física y Deporte
CONADIS	Consejo Nacional para el Desarrollo y la Inclusión de las Personas con Discapacidad
CONAFE	Consejo Nacional de Fomento Educativo
CONAFOR	Comisión Nacional Forestal
CONAGUA	Comisión Nacional del Agua
CONALEP	Colegio Nacional de Educación Profesional Técnica
CONANP	Comisión Nacional de Áreas Naturales Protegidas
CONAPESCA	Comisión Nacional de Acuacultura y Pesca
CONAPO	Consejo Nacional de Población
CONASAMI	Comisión Nacional de los Salarios Mínimos
CONATRIB	Comisión Nacional de Tribunales Superiores de Justicia de los Estados Unidos Mexicanos
CONAVI	Comisión Nacional de Vivienda
CONAVIM	Comisión Nacional para Prevenir y Erradicar la Violencia contra las Mujeres
CONCAMIN	Confederación de Cámaras Industriales de México
CONEVAL	Consejo Nacional de Evaluación de la Política de Desarrollo Social
CONOCER	Consejo Nacional de Normalización y Certificación de Competencias Laborales
CONSAR	Comisión Nacional del Sistema de Ahorro para el Retiro
CONUEE	Comisión Nacional para el Uso Eficiente de la Energía
CORETT	Comisión para la Regularización de la Tenencia de la Tierra
COSO	Committee of Sponsoring Organizations of the Treadway Commission
COSO III:	Marco integrado de control interno emitido en mayo de 2013, por la Comisión de Organizaciones Patrocinadoras
COU	Cuadros de Oferta y Utilización
CPAE	Clasificación para las Actividades Económicas
CPC	Clasificación Central de Productos
CPIDEA	Comité Permanente para la Infraestructura de Datos Geoespaciales de las Américas
CPTM	Consejo de Promoción Turística de México
CPV	Censo de Población y Vivienda
CRE	Comisión Reguladora de Energía
CSSSM	Cuenta Satélite del Sector Salud en México
CSTNRHM	Cuenta Satélite del Trabajo No Remunerado de los Hogares de México
CTE	Comité Técnico Especializado
CTEDA	Comité Técnico Especializado de Datos Abiertos
CTEDNUE	Comité Técnico Especializado del Directorio Nacional de Unidades Económicas
CTEECE	Comité Técnico Especializado de Estadísticas de Comercio Exterior
CTEECTI	Comité Técnico Especializado en Estadísticas de Ciencia, Tecnología e Innovación
CTEEMCN	Comité Técnico Especializado de Estadísticas Macroeconómicas y Cuentas Nacionales
CTEEP	Comité Técnico Especializado de Estadísticas de Precios
CTEESI	Comité Técnico Especializado de Estadísticas de la Sociedad de la Información
CTEETPS	Comité Técnico Especializado de Estadísticas del Trabajo y Previsión Social
CTEGB	Comité Técnico Especializado de Información Geográfica Básica
CTEIC	Comité Técnico Especializado de Información Cultural

CTEICC	Comité Técnico Especializado en Información sobre Cambio Climático
CTEICFD	Comité Técnico Especializado de Información de Cultura Física y Deporte
CTEICR	Comité Técnico Especializado en Información Catastral y Registral
CTEID	Comité Técnico Especializado en Información sobre Discapacidad
CTEIE	Comité Técnico Especializado de Información Educativa
CTEIEGDS	Comité Técnico Especializado de Información Estadística y Geográfica de Desarrollo Social
CTEIERSP	Comité Técnico Especializado en Información sobre Emisiones, Residuos y Sustancias Peligrosas
CTEIESAP	Comité Técnico Especializado de Información Económica del Sector Agroalimentario y Pesquero
CTEIESC	Comité Técnico Especializado de Información Estadística del Sector Comunicaciones
CTEIESI	Comité Técnico Especializado de Información Económica de los Sectores Industriales
CTEIG	Comité Técnico Especializado de Información de Gobierno
CTEIGB	Comité Técnico Especializado de Información Geográfica Básica
CTEIIJ	Comité Técnico Especializado de Información de Impartición de Justicia
CTEIJ	Comité Técnico Especializado en Información de Juventud
CTEIMA	Comité Técnico Especializado de Información en materia de Agua
CTEIMUSVRF	Comité Tecnico Especializado de Información en materia de Uso de Suelo, Vegetación y Recursos Forestales
CTEIPG	Comité Técnico Especializado de Información con Perspectiva de Género
CTEIPJ	Comité Técnico Especializado de Información de Procuración de Justicia
CTEIPSVD	Comité Técnico Especializado de Información sobre Prevención Social de la Violencia y la Delincuencia
CTEISE	Comité Técnico Especializado de Información del Sector Energético
CTEISP	Comité Técnico Especializado de Información de Seguridad Pública
CTEPDD	Comité Técnico Especializado de Población y Dinámica Demográfica
CTESI	Comité Técnico Especializado de la Sociedad de la Información
CTESIODM	Comité Técnico Especializado del Sistema de Información de los Objetivos de Desarrollo del Milenio
CTESS	Comité Técnico Especializado Sectorial en Salud
CTEV	Comité Técnico Especializado.de Vivienda
CTI	Ciencia, Tecnología e Innovación
CTP	Comité Técnico de Profesionalización
CURP	Clave Única de Registro de Población
CURT	Clave Única del Registro del Territorio
DANE	Departamento Administrativo Nacional de Estadística de Colombia
DDI	Data Documentation Initiative
DeclarINEGI	Sistema de Declaración Patrimonial
DENUE	Directorio Nacional de Unidades Económicas
DGA	Dirección General de Administración
DGAIGSPIJ	Dirección General Adjunta de Información de Gobierno, Seguridad Pública e Impartición de Justicia
DGEE	Dirección General de Estadísticas Económicas
DGEGSPJ	Dirección General de Estadísticas de Gobierno, Seguridad Pública y Justicia
DGES	Dirección General de Estadísticas Sociodemográficas
DGGMA	Dirección General de Geografía y Medio Ambiente
DGIAI	Dirección General de Integración, Análisis e Investigación
DGPE	Dirección General de Planeación y Evaluación
DICONSA	Diconsa, SA de CV
DIF	Sistema Nacional para el Desarrollo Integral de la Familia
DOF	Diario Oficial de la Federación

DORIS	Doppler Orbitography and Radiopositioning Integrated by Satellite
DR	Direcciones Regionales
EAC	Encuesta Anual del Comercio
EAEC	Encuesta Anual de Empresas Constructoras
EAIM	Encuesta Anual de la Industria Manufacturera
EAP	Estimación para Áreas Pequeñas
EASPNF	Encuesta Anual de Servicios Privados No Financieros
EAT	Encuesta Anual de Transportes
ECOPRED	Encuesta de Cohesión Social para la Prevención de la Violencia y la Delincuencia
ECOSEP	Encuesta Continua sobre la Percepción de la Seguridad Pública
EDAI	Encuesta Nacional sobre el Derecho de Acceso a la Información Pública
EEN	Encuestas Económicas Nacionales
EFIPEM	Estadística Anual de Finanzas Públicas Estatales y Municipales
EGG	Estaciones Geodésicas Gravimétricas
EGH	Estaciones Geodésicas Horizontales
EGV	Estaciones Geodésicas Verticales
EIMM	Estadística de la Industria Minerometalúrgica
ELCOS	Encuesta Laboral de Corresponsabilidad Social
EMEC	Encuesta Mensual de Empresas Comerciales
EMIM	Encuesta Mensual de la Industria Manufacturera
EMOCO	Encuesta para la Medición de Confianza en el INEGI y sus Estadísticas
EMOE	Encuesta Mensual de Opinión Empresarial
EMS	Encuesta Mensual de Servicios
ENA	Encuesta Nacional Agropecuaria
ENADID	Encuesta Nacional de la Dinámica Demográfica
ENAMIN	Encuesta Nacional de Micronegocios
ENASEM	Encuesta Nacional de Salud y Envejecimiento en México
ENCCUM	Encuesta Nacional de Consumo Cultural de México
ENCIG	Encuesta Nacional de Calidad e Impacto Gubernamental
ENCO	Encuesta sobre la Confianza del Consumidor
ENCUM	Encuesta Nacional de Cultura de México
ENDIREH	Encuesta Nacional sobre la Dinámica de las Relaciones en los Hogares
ENDIRII	Encuesta sobre Disponibilidad de Infraestructura para realizar Actividades de Investigación y Desarrollo Tecnológico e Innovación
ENE	Encuesta Nacional de Empleo
ENEC	Encuesta Nacional de Empresas Constructoras
ENESS	Encuesta Nacional de Empleo y Seguridad Social
ENGASTO	Encuesta Nacional de Gasto
ENGAVIN	Encuesta de Gasto de los Hogares Mexicanos en Viajes Nacionales
ENIF	Encuesta Nacional sobre Inclusión Financiera
ENIGH	Encuesta Nacional de Ingresos y Gastos de los Hogares
ENILEMS	Encuesta Nacional de Inserción Laboral de los Egresados de Educación Media Superior
ENLACE	Evaluación Nacional de Logro Académico en Centros Escolares
ENOE	Encuesta Nacional de Ocupación y Empleo
ENPECYT	Encuesta Nacional sobre la Percepción Pública de la Ciencia y la Tecnología

ENPETAH	Encuesta sobre la Penetración de Televisión Abierta en los Hogares
ENSI	Encuesta Nacional sobre Inseguridad
ENSU	Encuesta Nacional de Seguridad Pública Urbana
ENTIC	Encuesta sobre Tecnologías de la información y las Comunicaciones
ENVE	Encuesta Nacional de Victimización de Empresas
ENVI	Encuesta Nacional de Vivienda
ENVIPE	Encuesta Nacional de victimización y percepción sobre Seguridad Pública
ERIS	Estación de Recepción de Información Satelital
ERPA	Encuesta de Rendimiento de Productos Agropecuarios
ESEP	Estadísticas de Salud en Establecimientos Particulares
ESIDET	Encuesta sobre Investigación y Desarrollo Tecnológico
ETAN	Estadísticas de Transporte de América del Norte
EUROSTAT	Statistical Office of the European Communities
EVISMAR	Estación Virtual de Imágenes de Muy Alta Resolución
EXCALE	Exámenes para la Calidad y el Logro Educativos
FAO	Organización de las Naciones Unidas para la Alimentación y la Agricultura
FCE	Fondo de Cultura Económica
FDES	Marco para el Desarrollo de Estadísticas Ambientales
FIRA	Fideicomisos Instituidos en Relación con la Agricultura
FLACSO	Facultad Latinoamericana de Ciencias Sociales
FMI	Fondo Monetario Internacional
FNUAP	Fondo de Población de las Naciones Unidas
FONAC	Fondo Nacional de Ahorro Capitalizable
FONART	Fondo Nacional para el Fomento de las Artesanías
FONATUR	Fondo Nacional de Fomento al Turismo
FOVISSSTE	Fondo de la Vivienda del Instituto de Seguridad y Servicios Sociales de los Trabajadores del Estado
FUP	Folio Único del Predio
G-20	Grupo de los Veinte Ministros de Finanzas y Gobernadores de Bancos
GE	Grupo de Expertos
GG-SD	Green Growth and Sustainable Development Forum
GICO	Generación de Indicadores Compuestos
GNSS	Sistema Global de Navegación por Satélite (por sus siglas en inglés)
GPS	Global Positioning System
GTCI	Grupo de Trabajo sobre Clasificaciones Internacionales
GTEA	Grupo de Trabajo sobre Estadística Agropecuaria
IASI	Instituto Interamericano de Estadística
IC	Indicadores Clave
ICAE	Indicador de Coyuntura de la Actividad Económica
ICC	Índice de Confianza del Consumidor
ICD	Imágenes Cartográficas Digitales
IDEF0	Integration Definition for Function Modeling
IEME	Indicador Estatal Mensual de la Electricidad
IEMM	Indicador Estatal Mensual de la Producción Manufacturera
IFAI	Instituto Federal de Acceso a la Información y Protección de Datos
IFE	Instituto Federal Electoral

IFT	Instituto Federal de Telecomunicaciones
IGAE	Indicador Global de la Actividad Económica
IGECEM	Instituto de Información e Investigación Geográfica, Estadística y Catastral del Estado de México
IGN	Instituto Geográfico Nacional
IHSI	Instituto Haitiano de Estadística e Informática
IIE	Instituto de Investigaciones Eléctricas
IIN	Información de Interés Nacional
IMAI	Indicador Mensual de la Actividad Industrial
IMJUVE	Instituto Mexicano de la Juventud
IMMEX	Industria Manufacturera, Maquiladora y de Servicios de Exportación
IMP	Instituto Mexicano del Petróleo
IMPI	Instituto Mexicano de la Propiedad Industrial
IMSS	Instituto Mexicano del Seguro Social
IMT	Instituto Mexicano del Transporte
INAH	Instituto Nacional de Antropología e Historia
INAPAM	Instituto Nacional de las Personas Adultas Mayores
INBA	Instituto Nacional de Bellas Artes y Literatura
INDAABIN	Instituto de Administración y Avalúos de Bienes Nacionales
INDAUTOR	Instituto Nacional del Derecho del Autor
INDESOL	Instituto Nacional de Desarrollo Social
INE	Instituto Nacional de Estadística
INEA	Instituto Nacional para la Educación de los Adultos
INEC	Instituto Nacional de Estadísticas y Censos
INECC	Instituto Nacional de Ecología y Cambio Climático
INEC-Ec	Instituto Nacional de Estadísticas y Censos (Ecuador)
INEE	Instituto Nacional para la Evaluación de la Educación
INE-E	Instituto Nacional de Estadística (España)
INEGEI	Inventario Nacional de Emisiones de Gases de Efecto Invernadero
INEGI	Instituto Nacional de Estadística y Geografía
INEI	Instituto Nacional de Estadística e Informática de Perú
INFONAVIT	Instituto del Fondo Nacional de la Vivienda para los Trabajadores
INFyS	Inventario Nacional Forestal y de Suelos
INGRP	Inventario Nacional de Generación de Residuos Peligrosos
ININ	Instituto Nacional de Investigaciones Nucleares
INMUJERES	Instituto Nacional de las Mujeres
INPC	Índice Nacional de Precios al Consumidor
INPP	Índice Nacional de Precios Productor
INRA	Inventario Nacional de Registros Administrativos
INV	Inventario Nacional de Viviendas
IPCC	Panel Intergubernamental de Cambio Climático
IPN	Instituto Politécnico Nacional
IPSP	Índice de Percepción sobre la Seguridad
ISBN	Número Internacional Normalizado del Libro
ISI	Instituto Internacional de Estadística
ISO	International Organization for Standardization

ISSFAM	Instituto de Seguridad Social para las Fuerzas Armadas Mexicanas
ISSN	Número Internacional para Publicaciones Periódicas
ISSSTE	Instituto de Seguridad y Servicios Sociales de los Trabajadores del Estado
ISTAT	Instituto Nacional de Estadística de Italia
ITAEE	Indicador Trimestral de la Actividad Económica Estatal
ITAT	Indicadores Trimestrales de la Actividad Turística
ITESO	Instituto Tecnológico y de Estudios Superiores de Occidente
ITRF08	International Terrestrial Reference Frame of 2008
ITRF92	International Terrestrial Reference Frame of 1992
JG	Junta de Gobierno
LA-KLEMS	Latin America – Capital, Labour, Energy, Materials, Services
LGCC	Ley General de Cambio Climático
LICONSA	Liconsa, SA de CV
LiDAR	Detección y Medición por Luz
LSNIEG, Ley, Ley del Sistema	Ley del Sistema Nacional de Información Estadística y Geográfica
MADI	Módulo de Adjudicaciones Directas por Internet
MAR	Matriz de Riesgos
MAT	Módulo de Archivo de Trámite
MEPU	Mecanismo para el Examen Periódico Universal del Consejo de Derechos Humanos de la ONU
MBN	Módulo sobre actividades de Biotecnología y Nanotecnología
MCS	Módulo de Condiciones Socioeconómicas
MDM	Mapa Digital de México
MERMP	Módulo de Emisores y Receptores de Medios de Pago
MMDS	Mortality Medical Data System
MNV	Marco Nacional de Viviendas
MODUTIH	Módulo sobre Disponibilidad y Uso de Tecnologías de la Información en los Hogares
MOHOMA	Módulo sobre Hogares y Medio Ambiente
MOPRADEF	Módulo sobre Práctica Deportiva y Ejercicio Físico
MOTRAL	Módulo de Trayectorias Laborales
MPLS	Multiprotocol Label Switching
MTI	Módulo de Trabajo Infantil
NOM	Norma Oficial Mexicana
NTM	Norma Técnica para la Elaboración de Metadatos Geográficos
OCDE	Organización para la Cooperación y el Desarrollo Económicos
OCN	Operaciones Contra el Narcotráfico
ODM	Objetivos de Desarrollo del Milenio
OEA	Organización de Estados Americanos
OECO	Organización de Estados del Caribe Oriental
OGM	Organismo Genéticamente Modificado
OIT	Organización Internacional del Trabajo
OMS	Organización Mundial de la Salud
ONE	Oficina Nacional de Estadística de República Dominicana
ONG	Organización No Gubernamental
ONU	Organización de las Naciones Unidas
PAE	Programa de Apoyo al Empleo

PAEG	Programa Anual de Estadística y Geografía
PEA	Población Económicamente Activa
PEEG	Programa Estatal de Estadística y Geografía
PEMEX	Petróleos Mexicanos
PESNIEG	Programa Estratégico del Sistema Nacional de Información Estadística y Geográfica
PGJ	Procuradurías Generales de Justicia de las Entidades Federativas
PGR	Procuraduría General de la República
PGS	Padrón General de Salud
PIB	Producto Interno Bruto
PIBE	Producto Interno Bruto Estatal
PISA	Programa Internacional para la Evaluación de Estudiantes
PND	Plan Nacional de Desarrollo
PNEG	Programa Nacional de Estadística y Geografía
PNUD	Programa de las Naciones Unidas para el Desarrollo
PNUMA	Programa de Naciones Unidas para el Medio Ambiente
PROCAMPO	Programa de Apoyos Directos al Campo
PROCEDE	Programa de Certificación de Derechos Ejidales
PRODEUR	Procuraduría de Desarrollo Urbano
PROFECO	Procuraduría Federal del Consumidor
PROFEDET	Procuraduría Federal de Defensa del Trabajo
PROFEPA	Procuraduría Federal de Protección al Ambiente
PROSEC	Programa de promoción sectorial
PyME	Pequeñas y Medianas Empresas
RAN	Registro Agrario Nacional
REN	Registro Estadístico Nacional
RENAPO	Registro Nacional de Población e Identificación Personal
RGNA	Red Geodésica Nacional Activa
RIOCTE	Reglas para la integración y operación de los Comités Técnicos Especializados de los Subsistemas Nacionales de Información
RNAME	Registro Nacional de Alumnos, Maestros y Escuelas
RNI	Red Nacional de Información
RNIEG	Registros Nacionales de Información Estadística y Geográfica
RNIG	Registro Nacional de Información Geográfica
RNC	Registro Nacional de Cáncer
RNM	Red Nacional de Metadatos
ROSC	Reports on the Observance of Standards and Codes
RUV	Registro Único de Viviendas
SAGARPA	Secretaría de Agricultura, Ganadería, Desarrollo Rural, Pesca y Alimentación
SALUD	Secretaría de Salud
SARIMA	Series de Tiempo llamadas Procesos Auto Regresivos con Medias Móviles No Estacionarios y con Estacionalidad de Orden
SASE	Sistema de Atención de Solicitudes Especiales
SAT	Servicio de Administración Tributaria
SCIAN	Sistema de Clasificación Industrial de América del Norte
SCIGA	Sistema de Consulta de Información Geoestadística Agropecuaria
SCINCE	Sistema para la Consulta de Información Censal

SCJN	Suprema Corte de Justicia de la Nación
SCN	Sistema de Compilación Normativa
SCNM	Sistema de Cuentas Nacionales de México
SCT	Secretaría de Comunicaciones y Transportes
SDMX	Estándar para el Intercambio de Datos y Metadatos Estadísticos
SE	Secretaría de Economía
SECO	Sistema de Seguimiento y Control de Proyectos Estadísticos
SECTUR	Secretaría de Turismo
SEDATU	Secretaría de Desarrollo Agrario, Territorial y Urbano
SEDENA	Secretaría de la Defensa Nacional
SEDESOL	Secretaría de Desarrollo Social
SEED	Sistema Epidemiológico y Estadístico de las Defunciones
SEG	Seguimiento de Establecimientos Grandes y de Empresas
SEGOB	Secretaría de Gobernación
SEIJAL	Sistema Estatal de Información Jalisco
SEM	Síntesis de Estadísticas Múltiples
SEMAR	Secretaría de Marina
SEMARNAT	Secretaría del Medio Ambiente y Recursos Naturales
SENASICA	Servicio Nacional de Sanidad, Inocuidad y Calidad Agroalimentaria
SENER	Secretaría de Energía
SEP	Secretaría de Educación Pública
SFP	Secretaría de la Función Pública
SGM	Servicio Geológico Mexicano
SHCP	Secretaría de Hacienda y Crédito Público
SHF	Sociedad Hipotecaria Federal
SIA	Sistema Integral de Administración
SIAD	Sistema de Análisis Demográfico
SIADEP	Sistema Integral para la Actualización de Expedientes del PROCAMPO
SIAP	Servicio de Información Agroalimentaria y Pesquera
SIAT	Sistema de Información de la Agenda de Transversalidad
SICORI	Sistema Corporativo de Información Geográfica
SICPAN	Sistema de Clasificación de Productos de América del Norte
SICUENTAS	Sistema de Cuentas de Salud a Nivel Federal y Estatal
SIE	Sistema de Información Energética
SIET	Sistema de Equipo de Transporte
SIEUE	Sistema Integrado de Encuestas en Unidades Económicas
SIGA	Sistema Global de Almacenes
SIGED	Sistema de Georreferenciación de Domicilios
SIMIDE	Sistema Integral de Manejo de la Información Demográfica
SINA	Sistema Nacional de Información del Agua
SINAC	Sistema de Información sobre Nacimientos
SINAIS	Sistema Nacional de Información en Salud
SINCO	Sistema Nacional de Clasificación de Ocupaciones
SINERHIAS	Subsistema de Información de Equipamiento, Recursos Humanos e Infraestructura para la Atención de la Salud

SIODM	Sistema de Información de los Objetivos de Desarrollo del Milenio
SIPRE	Sistema Integrador de Productos Estadísticos
SMN	Servicio Meteorológico Nacional
SNI	Subsistema Nacional de Información
SNIDS	Subsistema Nacional de Información Demográfica y Social
SNIE	Subsistema Nacional de Información Económica
SNIEG	Sistema Nacional de Información Estadística y Geográfica
SNIGMA	Subsistema Nacional de Información Geográfica y del Medio Ambiente
SNIGSPIJ	Subsistema Nacional de Información de Gobierno, Seguridad Pública e Impartición de Justicia
SNS	Sistema Nacional de Salud
SPC	Servicio Profesional de Carrera
SPIEG	Servicio Público de Información Estadística y Geográfica
SRA	Secretaría de la Reforma Agraria
SER	Secretaría de Relaciones Exteriores
SSP	Secretaría de Seguridad Pública
STES	Short Term Economic Statistics
STPS	Secretaría del Trabajo y Previsión Social
SUOMINET	Nombre de una red de colaboración internacional, bautizada en honor a Verner Suomi
TIC	Tecnologías de Información y Comunicaciones
TIGIE	Tarifa de la Ley de los Impuestos Generales de Importación y de Exportación
TIL	Tasa de Informalidad Laboral
TOSI	Tasa de Ocupación en el Sector Informal
TSJ	Tribunales Superiores de Justicia de las Entidades Federativas
UA	Unidad Administrativa
UAFE´s	Unidades Administrativas con Funciones Estadísticas
UAFGA	Unidades Administrativas con Función de Gestión Ambiental
UCC	Unidad Central Coordinadora
UE	Unidad del Estado
UIT	Unión Internacional de Telecomunicaciones
UN GGIM	Comité de Expertos de Naciones Unidas sobre la Gestión de la Información Geoespacial
UNAM	Universidad Nacional Autónoma de México
UNAVCO	Consorcio de Universidades Navstar
UNCTAD	Conferencia de las Naciones Unidas sobre Comercio y Desarrollo
UNECE	United Nations Economic Commission for Europe
UNICEF	Fondo de las Naciones Unidas para la Infancia
UNIFEM	Fondo de Naciones Unidas para el Desarrollo de la Mujer
UNODC	Oficina de las Naciones Unidas para la Droga y el Delito
UP	Unidad de Producción
URL	Uniform Resource Locator
USGS	Servicio Geológico de los Estados Unidos
USIEG	Unidad de Servicios de Información Estadística y Geográfica

Anexo

Anexo I. Objetivos del Programa Nacional de Estadística y Geografía 2010-2012.

I. Programas y Órganos Colegiados: Fortalecer y orientar el trabajo permanente con las Unidades del Estado a través de los documentos programáticos del Sistema y de los órganos colegiados previstos en la Ley del Sistema para asegurar su participación corresponsable en el desarrollo armónico del Sistema Nacional de Información Estadística y Geográfica.
II. Normatividad: Contar con la normatividad requerida por el Sistema Nacional de Información Estadística y Geográfica, mediante la elaboración y aplicación de normas, políticas y lineamientos para la coordinación del Sistema, el desarrollo de las Actividades Estadísticas y Geográficas y del Servicio Público de Información Estadística y Geográfica, de acuerdo con estándares nacionales e internacionales y las mejores prácticas en la materia.
III. Red Nacional de Información: Facilitar las actividades del Sistema Nacional de Información Estadística y Geográfica mediante el establecimiento de la Red Nacional de Información para apoyar el intercambio, resguardo y difusión de la Información de Interés Nacional.
IV. Infraestructura: Contar con la infraestructura de información que conforme a la Ley del Sistema Nacional de Información Estadística y Geográfica deberá tener el Sistema, mediante el trabajo coordinado de sus órganos colegiados para el desarrollo del mismo.
V. Propuestas de Indicadores Clave e Información de Interés Nacional: Promover entre los integrantes del Sistema Nacional de Información Estadística y Geográfica la formulación de propuestas de Indicadores Clave y de Información de Interés Nacional, a través de los órganos colegiados para su determinación como tal por la Junta de Gobierno.
VI. Producir la Información de Interés Nacional: Producir la Información de Interés Nacional prevista en la Ley del Sistema Nacional de Información Estadística y Geográfica y la que determine la Junta de Gobierno del INEGI, así como integrar el Acervo correspondiente, mediante la participación coordinada y corresponsable de las Unidades del Estado para la atención de las necesidades de información.
VII. Catálogo Nacional de Indicadores: Integrar el Catálogo Nacional de Indicadores del Sistema Nacional de Información Estadística y Geográfica, con la participación de las Unidades del Estado, para contribuir al conocimiento del territorio, de la realidad económica, social y del medio ambiente del país.
VIII. Servicio Público de Información Estadística y Geográfica: Contar con el Servicio Público de Información Estadística y Geográfica mediante la instrumentación de mecanismos que garanticen el acceso y promuevan el uso de la Información de Interés Nacional en los diferentes sectores de la sociedad, para apoyar la toma de decisiones en los tres órdenes de gobierno.
IX. Capacitación a Unidades del Estado: Propiciar el desarrollo y la formación de capital humano de las Unidades del Estado en los temas requeridos por el Sistema Nacional de Información Estadística y Geográfica, mediante el diseño e implementación de un esquema que apoye e impulse su consolidación.
X. Investigación SNIEG: Implementar un programa de investigación en materia de información estadística y geográfica en colaboración con los principales centros de enseñanza e investigación nacionales e internacionales para apoyar el desarrollo del Sistema Nacional de Información Estadística y Geográfica.
XI. Entidades Federativas y Municipios: Ampliar y fortalecer espacios de diálogo con entidades federativas y municipios mediante su participación en los órganos colegiados del Sistema Nacional de Información Estadística y Geográfica, para armonizar su producción de información estadística y geográfica.

Anexo II. Productos y servicios derivados de la ejecución del PAEG 2013 por Subsistema Nacional de Información e INEGI-UCC.

- **Subsistema Nacional de Información Demográfica y Social**

Objetivo I: Programas y Órganos Colegiados

▸ INEGI. Dirección General de Estadísticas Sociodemográficas.

#	Código	Productos y servicios
1	E.I.2.2.1.1	4 informes de operación y avances de los Comités Técnicos Especializados del Subsistema Nacional de Información Demográfica y Social.

Objetivo IV: Infraestructura

▸ INEGI. Dirección General de Estadísticas Sociodemográficas.

#	Código	Productos y servicios
2	E.IV.1.2.1.1	Base de datos del Inventario Nacional de Viviendas, actualizada.
3	E.IV.1.3.1.1	▪ 7 archivos digitales con los resultados trimestrales de la Encuesta Nacional de Gastos de los Hogares. ▪ Base de datos anual de la Encuesta Nacional de Gastos de los Hogares 2012.
4	E.IV.1.3.1.2	12 bases de datos de la Encuesta sobre la Confianza del Consumidor, mensuales.

Objetivo V: Propuestas de Indicadores clave e Información de Interés Nacional

▸ STPS. Subsecretaría de Empleo y Productividad Laboral.

#	Código	Productos y servicios
5	A.V.1.1.1.3	2 formatos requisitados con la propuesta de Indicadores clave sobre el mercado laboral: ▪ Informalidad laboral 1 (TIL 1). ▪ Ocupación en el Sector Informal 2 (TOSI 2).

▸ SEP. Subsecretaría de Planeación y Evaluación de Políticas Educativas.

#	Código	Productos y servicios
6	A.V.1.1.1.4	Publicación: Principales Cifras del Sistema Educativo Nacional, 2012-2013.

▸ SALUD. Dirección General de Información en Salud.

#	Código	Productos y servicios
7	A.V.1.1.1.5	Serie estadística del IC: Razón de médicos en instituciones públicas de salud en contacto con el paciente por cada mil habitantes, actualizada.

Objetivo VI: Producir la Información de Interés Nacional

▸ INEGI. Dirección General de Estadísticas Sociodemográficas.

#	Código	Productos y servicios
8	E.VI.4.1.1.1	Base de datos de la Encuesta Nacional de Ingresos y Gastos en los Hogares 2012.
9	E.VI.4.1.1.2	Base de datos del Módulo de Condiciones Socioeconómicas 2012.
10	E.VI.4.1.2.1	4 bases de datos de la Encuesta Nacional de Ocupación y Empleo, trimestrales.

- **Subsistema Nacional de Información Económica**

Objetivo I: Programas y Órganos Colegiados

▸ INEGI. Dirección General de Estadísticas Económicas.

#	Código	Productos y servicios
1	F.I.2.2.1.1	4 informes sobre el cumplimiento de los programas de trabajo de los Comités Técnicos Especializados del Subsistema Nacional de Información Económica.

Objetivo II: Normatividad del SNIEG

- SHCP. Jefatura de la Unidad de Planeación Económica de la Hacienda Pública.

#	Código	Productos y servicios
2	B.II.2.1.2.1	Propuesta metodológica para elaborar estadísticas sobre acervos de capital, preliminar.
3	B.II.2.1.2.3	Reporte de avances en la implementación del procedimiento de desestacionalización de series económicas con el paquete X12ARIMA.
4	B.II.2.1.2.5	Documento metodológico con la recomendación de incorporar el concepto de territorio extraregional, en los resultados por entidad federativa que se difunden dentro del Sistema de Cuentas Nacionales de México.

- SECTUR. Subsecretaría de Planeación y Política Turística.

#	Código	Productos y servicios
5	B.II.2.1.2.2	Propuesta de la metodología de trabajo para coordinar las actividades entorno a la generación de indicadores regionales de turismo.

- SAT. Subadministración en la Administración de Planeación y Coordinación Estratégica Aduanera 1.

#	Código	Productos y servicios
6	B.II.2.1.2.6	Catálogo de claves de pedimento aduanal 2013 para el cálculo de la Balanza Comercial de Mercancías de México.

- INEGI. Dirección General de Estadísticas Económicas.

#	Código	Productos y servicios
7	B.II.2.1.2.4	Documento actualizado con la Tabla de correlación entre la Tarifa de la Ley de los Impuestos Generales de Importación y de Exportación y el Sistema de Clasificación Industrial de América del Norte.
8	F.II.2.2.1.1	▪ Archivo digital del Libro SCIAN 2013. ▪ Informe actualizado sobre el cumplimiento de la Norma Técnica de Obligatoriedad del SCIAN. ▪ Informe "Adopción del Sistema de Clasificación Industrial de América de Norte en la Información de Interés Nacional". ▪ Publicación impresa del Libro SCIAN 2013.

Objetivo IV: Infraestructura

- INEGI. Dirección General de Estadísticas Económicas.

#	Código	Productos y servicios
9	B.IV.1.4.1.1	Informe con el diagnóstico de la base de datos del Servicio de Administración Tributaria, la Comisión Federal de Electricidad, el Instituto del Fondo Nacional de la Vivienda para los Trabajadores y el Instituto Mexicano del Seguro Social.
10	F.IV.1.4.1.1	▪ Base de datos con la versión actualizada del Directorio Estadístico Nacional de Unidades Económicas. ▪ Documento con el Informe de avance de asignación de la Clave Estadística Empresarial.
11	F.IV.1.5.1.1	Documento actualizado del Sistema Integrado de Encuestas en Unidades Económicas.
12	F.IV.1.5.1.2	▪ 12 archivos digitales de la Encuesta Nacional de Empresas Constructoras. ▪ 12 archivos digitales de la Encuesta Mensual sobre Empresas Comerciales. ▪ 12 archivos digitales de la Encuesta Mensual de Servicios.
13	F.IV.1.5.1.3	Archivo digital con la publicación Estadística de Finanzas Públicas Estatales y Municipales 2008-2011.
14	F.IV.1.5.1.4	12 archivos digitales de la Estadística Mensual de la Industria Manufacturera, Maquiladora y de Servicios de Exportación, mensuales.
15	F.IV.1.5.1.5	12 archivos digitales de los Indicadores de Opinión del Sector Manufacturero, mensuales.

Objetivo V: Propuestas de Indicadores clave e Información de Interés Nacional

- SCT. Coordinación de la Sociedad de la Información y el Conocimiento.

#	Código	Productos y servicios
16	B.V.1.1.2.1	6 formatos para la presentación de propuestas de Indicadores Clave: ▪ Porcentaje de hogares con Internet ▪ Porcentaje de exportaciones de bienes TIC ▪ Porcentaje de importaciones de bienes TIC ▪ Proporción de empresas que utilizan Internet ▪ Suscripciones de Internet de banda ancha fija por cada 100 habitantes ▪ Suscripciones de Internet de banda ancha móvil por cada 100 habitantes

- SCT. Dirección General de Política de Telecomunicaciones y de Radiodifusión.

#	Código	Productos y servicios
17	B.V.1.1.2.2	5 formatos para la presentación de propuestas de Indicadores Clave: ▪ Inversión anual en telecomunicaciones. ▪ Provisión de capacidad satelital. ▪ Número de kilómetros de red de fibra óptica. ▪ PIB de Medios Masivos. ▪ PIB de Telecomunicaciones.

- SHCP. Jefatura de la Unidad de Planeación Económica de la Hacienda Pública.

#	Código	Productos y servicios
18	B.V.1.1.2.3	3 formatos y documentación complementaria para la presentación de Indicadores Clave: ▪ PIB per cápita en términos de paridad de compra, en dólares. ▪ Inversión bruta fija como porcentaje del PIB. ▪ Grado de apertura de la economía de México.

- SCT. Coordinación de Asesores del Subsecretario de Transportes.

#	Código	Productos y servicios
19	B.V.1.1.2.5	8 formatos para la presentación de propuestas de Indicadores Clave: ▪ Movimiento de carga por modo de transporte. Carretero Ferroviario Aéreo Marítimo ▪ Movimiento de pasajeros por modo de transporte. Carretero Ferroviario Aéreo Marítimo

Objetivo VI: Producir la Información de Interés Nacional

- CONACYT. Dirección Adjunta de Planeación y Cooperación Internacional.

#	Código	Productos y servicios
20	B.VI.4.1.2.1	Documentos metodológicos, descripción y justificación relativos a la Encuesta sobre Investigación y Desarrollo Tecnológico (ESIDET).

- INEGI. Dirección General de Estadísticas Económicas.

#	Código	Productos y servicios
21	F.VI.1.2.1.1	Producto de los Censos Económicos 2014: ▪ Instrumentos de captación, ▪ Instructivos de llenado, ▪ Manuales de procedimientos operativos, ▪ Sistemas informáticos ▪ Estrategia para el tratamiento de la información.
22	F.VI.1.3.1.1	▪ Archivo digital con los resultados de la Encuesta Nacional Agropecuaria 2012. ▪ Documento de la Campaña de difusión de los resultados de la Encuesta Nacional Agropecuaria 2012.
23	F.VI.1.3.1.2	▪ Archivo vectorial con información de terrenos y productores agropecuarios., con la información obtenida hasta septiembre de 2012. ▪ Documento sobre métodos de identificación de cultivos mediante el uso de imágenes de satélite.

24	F.VI.2.1.1.1	▪ 4 archivos digitales con los resultados del Indicador Mensual de la Actividad Industrial de julio a octubre de 2013. Año Base 2008. ▪ 4 archivos digitales con los resultados del Indicador Global de la Actividad Económica de junio a septiembre de 2013. Año Base 2008. ▪ 2 archivos digitales con los resultados del Producto Interno Bruto Trimestral a precios de 2008, del segundo y tercer trimestres de 2013. Año Base 2008. ▪ 2 archivos digitales con los resultados del Producto Interno Bruto Trimestral a precios corrientes, del segundo y tercer trimestres de 2013. Año Base 2008. ▪ 4 archivos digitales con los resultados del Indicador Mensual de la Formación Bruta de Capital Fijo de junio a septiembre de 2013. Año Base 2008. ▪ 2 archivos digitales con los resultados de la Oferta y Utilización Trimestral a precios de 2008, del segundo y tercer trimestres de 2013. Año Base 2008. ▪ 2 archivos digitales con los resultados de la Oferta y Utilización Trimestral a precios corrientes, del segundo y tercer trimestres de 2013. Año Base 2008.
25	F.VI.2.1.1.2	▪ 8 archivos digitales con los resultados del Indicador Global de la Actividad Económica, de octubre de 2012 a mayo de 2013. ▪ 8 archivos digitales con los resultados del Indicador Mensual de la Actividad Industrial, de noviembre de 2012 a junio de 2013. ▪ 8 archivos digitales con los resultados del Indicador Mensual de la Formación Bruta de Capital Fijo, de octubre de 2012 a mayo de 2013. ▪ 2 archivos digitales con los resultados del Producto Interno Bruto Trimestral a precios corrientes, del cuarto trimestre de 2012 y del primer trimestre del 2013. ▪ 2 archivos digitales con los resultados del Producto Interno Bruto Trimestral a precios de 2003, del cuarto trimestre de 2012 y del primer trimestre del 2013. ▪ 2 archivos digitales con los resultados de la Oferta y Utilización Trimestral a precios corrientes del cuarto trimestre de 2012 y del primer trimestre del 2013. ▪ 2 archivos digitales con los resultados de la Oferta y Utilización Trimestral a precios de 2003 del cuarto trimestre de 2012 y del primer trimestre del 2013. ▪ Archivo digital con la Oferta, Utilización y Producto Interno Bruto trimestral. Cálculo preliminar 2012.
26	F.VI.2.1.2.1	▪ 3 archivos digitales con los resultados del Indicador Estatal Mensual Manufacturero, de junio, julio y septiembre de 2013; Año Base 2008. ▪ 3 archivos digitales con los resultados del Indicador Estatal Mensual de la Electricidad de junio a agosto de 2013. Año Base 2008. ▪ Archivo digital con los resultados del Indicador Trimestral de la Actividad Económica Estatal del segundo trimestre de 2013. Año Base 2008. ▪ Archivo digital con el Producto Interno Bruto por Entidad Federativa 2003-2011. Año Base 2008. ▪ Archivo digital con el Producto Interno Bruto por Entidad Federativa 2003-2012. Primera versión. Año Base 2008.
27	F.VI.2.1.2.2	▪ 9 archivos digitales con los resultados del Indicador Estatal Mensual de la Electricidad de septiembre de 2012 a mayo de 2013. ▪ 9 archivos digitales con los resultados del Indicador Estatal Mensual Manufacturero de septiembre de 2012 a mayo de 2013. ▪ 3 archivos digitales con los resultados del Indicador Trimestral de la Actividad Económica Estatal del tercer trimestre de 2012 al primer trimestre de 2013.
28	F.VI.2.1.3.1	▪ Archivo digital: Cuenta de Bienes y Servicios, 2003-2011. Año Base 2008. ▪ Archivo digital: Indicadores Macroeconómicos del Sector Público, 2003-2011. Año Base 2008. ▪ Archivo digital: Cuentas por Sectores Institucionales, 2003-2011. Año Base 2008. ▪ Archivo digital: Gobiernos Estatales y Gobiernos Locales, Cuentas Corrientes y de Acumulación. Cuentas de Producción por Finalidad, 2003-2011. Año Base 2008. ▪ Archivo digital: Cuenta de Bienes y Servicios, 2008-2012. Año Base 2008. Primera versión. ▪ Archivo digital: Indicadores Macroeconómicos del Sector Público, 2008-2012. Año Base 2008. Primera versión. ▪ Archivo digital: Cuentas por Sectores Institucionales, 2008-2012. Año Base 2008. Primera versión. ▪ Archivo digital: Gobiernos Estatales y Gobiernos Locales, Cuentas Corrientes y de Acumulación. Cuentas de Producción por Finalidad, 2008-2012. Año Base 2008. Primera versión.
29	F.VI.2.1.4.1	▪ Archivo digital: Cuentas Económicas y Ecológicas de México, 2007-2011. Base 2003. ▪ Archivo digital: Cuenta Satélite del Turismo de México, 2007-2011. Base 2003. ▪ Archivo digital: Cuenta Satélite del Sector Salud de México, 2008-2011. Base 2003. ▪ Archivo digital: Cuenta Satélite del Trabajo No Remunerado de los Hogares de México, serie 2007-2011. Base 2003. ▪ Archivo digital: Cuenta Satélite de las Instituciones Sin Fines de Lucro de México, 2008-2011. Base 2003. ▪ 3 archivos digitales con los Indicadores Trimestrales de la Actividad Turística (100=2003).

30	F.VI.2.1.4.2	▪ Archivo digital: Cuentas Económicas y Ecológicas de México 2003-2011, Año Base 2008. ▪ Archivo digital: Cuenta Satélite del Turismo de México 2003-2011, Año Base 2008. ▪ Archivo digital: Cuenta Satélite del Sector Salud de México 2008-2011, Año Base 2008. ▪ Archivo digital: Cuenta Satélite del Trabajo No Remunerado de los Hogares de México 2003-2011, Año Base 2008. ▪ Archivo digital: Cuenta Satélite de las Instituciones Sin Fines de Lucro de México 2008-2011, Año Base 2008. ▪ Archivo digital: Indicadores Trimestrales de la Actividad Turística (2008=100). ▪ Archivo digital: Cuenta Satélite de la Cultura de México. ▪ Archivo digital: Cuenta Satélite de Vivienda de México.
31	F.VI.2.1.5.1	▪ Archivo digital: Cuadros de Oferta y Utilización 2008, Año Base 2008. ▪ Archivo digital: Matriz Simétrica de Insumo Producto, Año Base 2008.
32	F.VI.3.1.1.1	▪ Archivo digital de la base de ponderaciones del Índice Nacional de Precios al Consumidor.
33	F.VI.3.1.1.2	▪ 24 archivos digitales con los Índices Nacionales de Precios al Consumidor, quincenales.
34	F.VI.3.1.2.1	▪ 12 archivos digitales del Índice Nacional de Precios Productor, mensuales.
35	F.VI.4.1.2.1	▪ 12 publicaciones de la Balanza Comercial de Mercancías de México de noviembre 2012 a octubre 2013, mensuales. ▪ Publicación: Anuario Estadístico del Comercio Exterior de Mercancías de los Estados Unidos Mexicanos.
36	F.VI.4.1.2.2	▪ 12 archivos digitales de la Encuesta Mensual de la Industria Manufacturera de noviembre 2012 a octubre 2013. ▪ Publicación: Resumen Anual de la Encuesta Mensual de la Industria Manufacturera, correspondiente al año 2012.

Objetivo VIII: Servicio Público de Información

▸ CONACYT. Dirección Adjunta de Planeación y Cooperación Internacional.

#	Código	Productos y servicios
37	B.VIII.1.1.1.1	Sitio web en construcción para difundir Información de Interés Nacional, Indicadores y otras informaciones sobre Ciencia, Tecnología e Innovación.
38	B.VIII.1.1.1.2	Documento electrónico: Guía tutorial electrónica para el diseño, cálculo e interpretación de indicadores de ciencia, tecnología e innovación, en construcción.

- **Subsistema Nacional de Información Geográfica y del Medio Ambiente**

Objetivo I: Programas y Órganos Colegiados

▸ SEMARNAT. Dirección General de Estadística e Información Ambiental.

#	Código	Productos y servicios
1	C.I.2.2.1.1	Programa de trabajo 2013-2018 del Comité Técnico Especializado en Información sobre Cambio Climático.

▸ INEGI. Dirección General de Geografía y Medio Ambiente.

#	Código	Productos y servicios
2	G.I.2.2.1.1	Programa de trabajo 2013-2018 del Comité Técnico Especializado de Información Geográfica Básica.
3	G.I.2.2.1.2	Programa de trabajo 2013-2018 del Comité Técnico Especializado en Información Catastral y Registral.
4	G.I.2.2.1.3	Programa de trabajo 2013-2018 del Comité Técnico Especializado de Información en materia de Uso de Suelo, Vegetación y Recursos Forestales, preliminar.
5	G.I.2.2.1.4	Programa de Trabajo 2013-2018 del Comité Técnico Especializado de Información en materia de Agua, preliminar.
6	G.I.2.2.1.5	Programa de Trabajo 2013-2018 del Comité Técnico Especializado en Información sobre Emisiones, Residuos y Sustancias Peligrosas, preliminar.

Objetivo II: Normatividad del SNIEG

▸ INEGI. Dirección General de Geografía y Medio Ambiente.

#	Código	Productos y servicios
7	G.II.2.1.3.1	▪ Documento normativo sobre la Clave Única del Registro del Territorio. ▪ Documento normativo sobre Modelos Digitales de Elevación. ▪ Documento normativo sobre los tipos de Vegetación Natural e Inducida. ▪ Documento normativo sobre Interoperabilidad de la Información Geográfica. ▪ Documento normativo sobre Nombres Geográficos Continentales e Insulares.

Objetivo IV: Infraestructura

▸ INEGI. Dirección General de Integración, Análisis e Investigación.

#	Código	Productos y servicios
8	C.IV.1.6.1.3	Marco conceptual del Sistema de Información sobre Cambio Climático.

▸ INEGI. Dirección General de Geografía y Medio Ambiente.

#	Código	Productos y servicios
9	C.IV.1.8.1.1	Conjunto de datos sobre Información de Uso del Suelo y Vegetación 2010-2011, escala1:250 000. Serie V.

▸ SEDATU. Dirección en Jefe del Registro Agrario Nacional.

#	Código	Productos y servicios
10	C.IV.1.8.1.2	▪ Web Map Service: Perimetrales de 29 860 Núcleos Agrarios Certificados a nivel nacional, con corte a julio de 2013. ▪ Web Map Service: Zonas parceladas dentro de 29 860 Núcleos Agrarios Certificados a nivel nacional. ▪ Web Map Service: Zonas de asentamiento humano dentro de 29 860 Núcleos Agrarios Certificados a nivel nacional. ▪ Web Map Service: Zonas de Uso Común dentro de 29 860 Núcleos Agrarios Certificados.

▸ INEGI. Dirección General de Geografía y Medio Ambiente.

#	Código	Productos y servicios
11	G.IV.1.1.1.1	Archivo vectorial del Marco Geoestadístico Nacional con sus atributos actualizados a nivel entidad federativa y municipio.
12	G.IV.1.8.1.1	Conjunto de datos con Información de Erosión del Suelo, escala 1:250 000. Serie I.
13	G.IV.1.8.1.3	10 conjuntos de datos por Zona Hidrogeológica de México.
14	G.IV.1.8.1.4	75 000 Km^2 cuadrados de Imágenes satelitales de alta resolución.

Objetivo V: Propuestas de Indicadores clave e Información de Interés Nacional

▸ SENER. Subsecretaría de Planeación y Transición Energética.

#	Código	Productos y servicios
15	C.V.1.1.3.1	▪ 2 formatos para la presentación de propuestas de Indicadores Clave sobre hidrocarburos: – Tasa de restitución de reservas 1P. – Producción de petróleo. ▪ Formato para la presentación de la propuesta de un Indicador Clave sobre electricidad: – Margen de Reserva del Sistema Interconectado Nacional. ▪ Formato para la presentación de la propuesta de un Indicador Clave sobre eficiencia energética: – Intensidad Energética Nacional.

▸ CONAGUA. Subdirección General de Programación.

#	Código	Productos y servicios
16	C.V.1.1.3.2	▪ 3 formatos de Indicadores Clave en materia de agua: – Grado de presión sobre los recursos hídricos. – Población con acceso a servicios de agua entubada. – Población con acceso a servicios de alcantarillado y saneamiento básico.

- SEMARNAT. Subsecretaría de Gestión para la Protección Ambiental.

#	Código	Productos y servicios
17	C.V.2.1.4.1	Formato para la presentación de la propuesta de Información de Interés Nacional en materia de Sustancias Agotadoras de la Capa de Ozono.

- INEGI. Dirección General de Geografía y Medio Ambiente.

#	Código	Productos y servicios
18	G.V.2.1.3.1	Formato para la presentación de propuesta de Información de Interés Nacional sobre el Inventario del Territorio Insular Mexicano.

Objetivo VI: Producir la Información de Interés Nacional

- INEGI. Dirección General de Geografía y Medio Ambiente.

#	Código	Productos y servicios
19	G.VI.4.1.3.1	Archivo digital con 393 conjuntos de datos vectoriales de información topográfica escala 1:50 000 serie III.

Objetivo IX: Capacitación a Unidades del Estado

- INEGI. Dirección General de Geografía y Medio Ambiente.

#	Código	Productos y servicios
20	C.IX.1.1.1.1	5 informes correspondientes a los talleres impartidos a las Unidades del Estado sobre los diferentes documentos técnicos normativos vigentes relacionados con la materia catastral.

- **Subsistema Nacional de Información de Gobierno, Seguridad Pública e Impartición de Justicia**

Objetivo I: Programas y Órganos Colegiados

- INEGI. Dirección General de Estadísticas de Gobierno, Seguridad Pública y Justicia.

#	Código	Productos y servicios
1	I.I.2.2.1.1	8 informes semestrales correspondientes a los Comités Técnicos Especializados del Subsistema Nacional de Información de Gobierno, Seguridad Pública e Impartición de Justicia.

Objetivo II: Normatividad del SNIEG

- Comité Técnico Especializado de Información de Gobierno.

#	Código	Productos y servicios
2	D.II.2.1.5.1	Ficha técnica de información en el tema de gobierno, versión preliminar.

- Comité Técnico Especializado de Información de Impartición de Justicia.

#	Código	Productos y servicios
3	D.II.2.1.5.2	Ficha técnica de información en el tema de impartición de justicia, versión preliminar.

- Comité Técnico Especializado de Información de Procuración de Justicia.

#	Código	Productos y servicios
4	D.II.2.1.5.3	Ficha técnica de información en el tema de procuración de justicia, versión preliminar.

- Comité Técnico Especializado de Información de Seguridad Pública.

#	Código	Productos y servicios
5	D.II.2.1.5.4	Ficha técnica de información en los temas de seguridad pública y sistema penitenciario, versión preliminar.

Objetivo IV: Infraestructura

- Comité Técnico Especializado de Información de Gobierno.

#	Código	Productos y servicios
6	D.IV.1.7.1.1	Inventario anual de estructura estadística en el tema de gobierno, versión preliminar.

▶ Comité Técnico Especializado de Información de Impartición de Justicia.

#	Código	Productos y servicios
7	D.IV.1.7.1.2	Inventario anual de estructura estadística en el tema de Impartición de Justicia, versión preliminar.

▶ Comité Técnico Especializado de Información de Procuración de Justicia.

#	Código	Productos y servicios
8	D.IV.1.7.1.3	Inventario anual de estructura estadística en el tema de procuración de justicia, versión preliminar.

▶ Comité Técnico Especializado de Información de Seguridad Pública.

#	Código	Productos y servicios
9	D.IV.1.7.1.4	Inventario anual de estructura estadística en los temas de seguridad pública y sistema penitenciario, versión preliminar.

▶ Comité Técnico Especializado de Información de Gobierno.

#	Código	Productos y servicios
10	D.IV.1.7.1.5	Marco conceptual de información de gobierno, versión preliminar.

▶ Comité Técnico Especializado de Información de Impartición de Justicia.

#	Código	Productos y servicios
11	D.IV.1.7.1.6	Marco conceptual de información de impartición de justicia, versión preliminar.

▶ Comité Técnico Especializado de Información de Procuración de Justicia.

#	Código	Productos y servicios
12	D.IV.1.7.1.7	Marco conceptual de información de procuración de justicia, versión preliminar.

▶ Comité Técnico Especializado de Información de Seguridad Pública.

#	Código	Productos y servicios
13	D.IV.1.7.1.8	Marco conceptual de información de seguridad pública y sistema penitenciario, versión preliminar.

▶ Comité Técnico Especializado de Información de Gobierno.

#	Código	Productos y servicios
14	D.IV.1.7.1.9	Marco conceptual preliminar e instrumento de captación de la Encuesta Nacional de Calidad e Impacto Gubernamental 2013.

▶ Comité Técnico Especializado de Información de Seguridad Pública.

#	Código	Productos y servicios
15	D.IV.1.7.1.10	Marco conceptual e instrumento de captación de la Encuesta Nacional de Victimización de Empresas 2014.

Objetivo V: Propuestas de Indicadores clave e Información de Interés Nacional

▶ Comité Técnico Especializado de Información de Gobierno.

#	Código	Productos y servicios
16	D.V.1.1.4.1	Reporte de actividades para la elaboración de propuestas de Indicadores clave, su integración y desarrollo, en materia de información de Gobierno.

▶ Comité Técnico Especializado de Información de Impartición de Justicia.

#	Código	Productos y servicios
17	D.V.1.1.4.2	Reporte de actividades para la elaboración de propuestas de Indicadores clave, su integración y desarrollo, en materia de información de Impartición de Justicia.

▶ Comité Técnico Especializado de Información de Procuración de Justicia.

#	Código	Productos y servicios
18	D.V.1.1.4.3	Reporte de actividades para la elaboración de propuestas de Indicadores clave, su integración y desarrollo, en materia de información de Procuración de Justicia.

- Comité Técnico Especializado de Información de Seguridad Pública.

#	Código	Productos y servicios
19	D.V.1.1.4.4	Reporte de actividades para la elaboración de propuestas de Indicadores clave, su integración y desarrollo, en materia de información de Seguridad Pública y Sistema Penitenciario.

- Comité Técnico Especializado de Información de Gobierno.

#	Código	Productos y servicios
20	D.V.2.1.5.1	Formatos para proponer la Encuesta Nacional de Calidad e Impacto Gubernamental como Información de Interés Nacional.

- Comité Técnico Especializado de Información de Seguridad Pública.

#	Código	Productos y servicios
21	D.V.2.1.5.2	Formatos para proponer la Encuesta Nacional de Victimización de Empresas como Información de Interés Nacional.

Objetivo VI: Producir la Información de Interés Nacional

- Comité Técnico Especializado de Información de Seguridad Pública.

#	Código	Productos y servicios
22	D.VI.4.1.4.1	Resultados de la Encuesta Nacional de Victimización y Percepción sobre Seguridad Pública 2013.

- Comité Técnico Especializado de Información de Seguridad Pública.

#	Código	Productos y servicios
23	D.VI.4.1.4.2	Marco conceptual preliminar e instrumento de captación de la Encuesta Nacional de Victimización y Percepción sobre Seguridad Pública 2014.

- Comité Técnico Especializado de Información de Gobierno.

#	Código	Productos y servicios
24	D.VI.4.1.4.3	Base de datos del Censo Nacional de Gobiernos Municipales y Delegacionales 2013, preliminar.

- Comité Técnico Especializado de Información de Seguridad Pública.

#	Código	Productos y servicios
25	D.VI.4.1.4.4	Documento de resultados del Censo Nacional de Gobierno, Seguridad Pública y Sistema Penitenciario Estatales 2013.

- Comité Técnico Especializado de Información de Impartición de Justicia.

#	Código	Productos y servicios
26	D.VI.4.1.4.5	Documento de resultados del Censo Nacional de Impartición de Justicia Estatal 2013.

- Comité Técnico Especializado de Información de Procuración de Justicia.

#	Código	Productos y servicios
27	D.VI.4.1.4.6	Documento de resultados del Censo Nacional de Procuración de Justicia Estatal 2013.

Objetivo IX: Capacitación a Unidades del Estado

- Comité Técnico Especializado de Información de Seguridad Pública.

#	Código	Productos y servicios
28	D.IX.1.1.1.1	Informe de actividades de talleres y cursos de capacitación del año 2013.

Objetivo X: Investigación SNIEG

- Comité Técnico Especializado de Información de Seguridad Pública.

#	Código	Productos y servicios
29	D.X.1.1.3.1	Informe de actividades y generación de publicaciones a través del Centro de Excelencia conjunto entre UNODC y el INEGI.

- INEGI-UCC

Objetivo I: Programas y Órganos Colegiados

▸ INEGI. Dirección General de Coordinación del Sistema Nacional de Información Estadística y Geográfica.

#	Código	Productos y servicios
1	H.I.1.1.1.1	PAEG 2014, aprobado por la Junta de Gobierno.
2	H.I.1.1.1.2	PNEG 2013–2018, aprobado por la Junta de Gobierno.
3	H.I.1.1.2.1	Informe 2012 de Actividades y Resultados del SNIEG, aprobado por la Junta de Gobierno.
4	H.I.1.2.1.1	Informe con los resultados de la evaluación del PNEG 2010-2012.
5	H.I.2.1.1.1	▪ Informe anual de seguimiento a la operación del Consejo Consultivo Nacional 2012. ▪ 2 Actas de las sesiones del Consejo Consultivo Nacional.
6	H.I.2.1.2.1	▪ 2 Reportes sobre la situación de los acuerdos del CE SNIDS. ▪ 2 Reportes sobre la situación de los acuerdos del CE SNIE. ▪ 2 Reportes sobre la situación de los acuerdos del CE SNIGMA. ▪ 2 Reportes sobre la situación de los acuerdos del CE SNIGSPIJ. ▪ 2 Actas de las sesiones del CE SNIDS. ▪ 2 Actas de las sesiones del CE SNIE. ▪ 2 Actas de las sesiones del CE SNIGMA. ▪ 2 Actas de las sesiones del CE del SNIGSPIJ. ▪ Informe del cumplimiento de los acuerdos de los Comités Ejecutivos de los Subsistemas Nacionales de Información.
7	H.I.2.1.2.2	Informe 2012 de los órganos colegiados de los Subsistemas Nacionales de Información.

Objetivo II: Normatividad del SNIEG

▸ INEGI. Dirección General de Coordinación del Sistema Nacional de Información Estadística y Geográfica.

#	Código	Productos y servicios
8	H.II.1.1.1.1	Glosario de Coordinación del SNIEG, actualizado.
9	H.II.1.1.1.2	2 informes de disposiciones normativas incorporadas al Sistema de Compilación Normativa.
10	H.II.1.1.2.1	Reglas para la integración y operación de los Comités Técnicos Especializados de los Subsistemas Nacionales de Información, actualizadas.
11	H.II.3.1.2.1	Reglas para la prestación del Servicio Público de Información Estadística y Geográfica.

Objetivo III: Red Nacional de Información

▸ INEGI. Dirección General de Coordinación del Sistema Nacional de Información Estadística y Geográfica.

#	Código	Productos y servicios
12	H.III.1.1.1.1	Informe sobre la incorporación de ocho comunidades de trabajo en el Sitio de Intercambio del SNIEG para los Órganos Colegiados del Sistema: ▪ CTE de Información con Perspectiva de Género. ▪ CTE de Estadísticas Económicas del Sector Turismo. ▪ Grupo de Trabajo de Empleo Turístico. ▪ Grupo de Trabajo de Estadísticas Derivadas. ▪ Grupo de Trabajo de Estadísticas Económicas del Sector Turismo. ▪ Grupo de Trabajo de Turismo Internacional. ▪ CEIEG del Estado de Aguascalientes. ▪ CEIEG del Estado de San Luis Potosí.
13	H.III.1.1.3.1	4 informes trimestrales sobre la actualización del Portal del SNIEG.

Objetivo IV: Infraestructura

- INEGI. Dirección General de Coordinación del Sistema Nacional de Información Estadística y Geográfica.

#	Código	Productos y servicios
14	H.IV.1.9.1.1	▪ Base de datos con el Directorio Nacional de Unidades Generadoras de Información Geográfica, actualizado. ▪ Base de datos con el Inventario Nacional de Información Geográfica, actualizado. ▪ 2 informes sobre la actualización del Registro Nacional de Información Geográfica.
15	H.IV.1.10.1.1	▪ Base de datos con el Registro de Instituciones y Unidades Administrativas con Funciones Estadísticas del Sector Público, actualizado. ▪ Base de datos con el Inventario Nacional de Estadística del Sector Público, actualizado. ▪ 2 Informes sobre la actualización del Registro Estadístico Nacional.

Objetivo VI: Producir la Información de Interés Nacional

- INEGI. Dirección General de Coordinación del Sistema Nacional de Información Estadística y Geográfica.

#	Código	Productos y servicios
16	H.VI.5.1.1.1	▪ Informe sobre la actualización del Sitio del Acervo de Información de Interés Nacional. ▪ Sitio Web del Acervo de Información de Interés Nacional, actualizado.

Objetivo VII: Catálogo Nacional de Indicadores

- INEGI. Dirección General de Coordinación del Sistema Nacional de Información Estadística y Geográfica.

#	Código	Productos y servicios
17	H.VII.1.1.1.1	4 informes sobre el Sitio del Catálogo Nacional de Indicadores, trimestrales.

Objetivo VIII: Servicio Público de Información

- INEGI. Dirección General de Integración y Análisis de Investigación.

#	Código	Productos y servicios
18	H.VIII.1.1.1.1	12 comunicados de prensa sobre indicadores mensuales de la Encuesta Nacional de Ocupación y Empleo.
19	H.VIII.1.1.1.2	56 comunicados de prensa sobre indicadores de corto plazo del Sistema de Cuentas Nacionales de México.
20	H.VIII.1.1.1.3	12 comunicados de prensa sobre la Balanza Comercial de Mercancías de México.
21	H.VIII.1.1.1.4	4 comunicados de prensa sobre indicadores trimestrales de la Encuesta Nacional de Ocupación y Empleo.

- INEGI. Dirección General de Vinculación y Servicio Público de Información.

#	Código	Productos y servicios
22	H.VIII.1.1.1.5	12 reportes de publicaciones en el sitio de Internet del INEGI.
23	H.VIII.1.1.1.6	12 reportes de publicaciones de la Información de Interés Nacional.
24	H.VIII.1.1.2.1	12 reportes de metadatos y especificaciones de la aplicación de las metodologías que se utilizaron en la elaboración de la Información de Interés Nacional.
25	H.VIII.1.1.3.1	12 reportes de convenios de intercambio de información que celebra el INEGI con organismos o agencias nacionales o extranjeras.
26	H.VIII.1.1.5.1	12 reportes de servicios a usuarios relativos a las solicitudes de Información de Interés Nacional provenientes del extranjero.
27	H.VIII.1.1.6.1	12 reportes de consultas al Catálogo Nacional de Indicadores.
28	H.VIII.1.2.1.1	12 reportes de los Centros de Información del INEGI sobre la proporción del Servicio Público de Información Estadística y Geográfica del SNIEG.

Objetivo IX: Capacitación a Unidades del Estado

▶ INEGI. Dirección General de Coordinación del Sistema Nacional de Información Estadística y Geográfica.

#	Código	Productos y servicios
29	H.IX.1.1.1.1	▪ Programa de capacitación y actualización dirigido a los servidores públicos de las Unidades del Estado 2013. ▪ Informe sobre la implementación del programa básico de capacitación y actualización dirigido a los servidores públicos de las UE 2013.

Objetivo X: Investigación SNIEG

▶ INEGI. Dirección General de Integración, Análisis e Investigación.

#	Código	Productos y servicios
30	H.X.1.1.1.1	Documento con la propuesta de temas de investigación en materia estadística para convocatorias 2013 del Fondo CONACYT – INEGI.
31	H.X.1.1.1.2	3 ejemplares de la Revista Internacional de Estadística y Geografía: Realidad, datos y espacio, impresas y electrónicas.
32	H.X.1.1.1.3	5 expedientes de los siguientes seminarios y eventos: ▪ Las desigualdades y el progreso en México: enfoques, dimensiones y medición. ▪ Bienestar Subjetivo: Su medición y uso en políticas públicas y toma de decisiones en México y Latinoamérica. ▪ Taller de Análisis de la Matriz Insumo-Producto. ▪ XXVIII Foro Nacional de Estadística. ▪ La Contabilidad del Crecimiento y la Productividad Total en México.
33	H.X.1.1.2.1	Documento con la propuesta de temas de investigación en materia geográfica para convocatorias 2013, del Fondo CONACYT – INEGI.
34	H.X.1.1.2.2	Expediente de la Conferencia Internacional de Geografía y Medio Ambiente.

Objetivo XI: Entidades Federativas y Municipios

▶ INEGI. Dirección General de Coordinación del Sistema Nacional de Información Estadística y Geográfica.

#	Código	Productos y servicios
35	H.XI.1.1.2.1	29 Informes semestrales de los siguientes Comités Estatales de Información Estadística y Geográfica: ▪ Aguascalientes ▪ Nuevo León ▪ Baja California ▪ Oaxaca ▪ Baja California Sur ▪ Puebla ▪ Campeche ▪ Querétaro ▪ Colima ▪ Quintana Roo ▪ Chiapas ▪ San Luis Potosí ▪ Durango ▪ Sinaloa ▪ Guanajuato ▪ Sonora ▪ Guerrero ▪ Tabasco ▪ Hidalgo ▪ Tamaulipas ▪ Jalisco ▪ Tlaxcala ▪ México ▪ Veracruz ▪ Michoacán ▪ Yucatán ▪ Morelos ▪ Zacatecas ▪ Nayarit