

Programa anual de capacitación del Sistema Nacional de Información Estadística y Geográfica

Informe de la implementación del Programa de
capacitación del SNIEG 2023



Índice

Siglas y acrónimos.....	3
Introducción	4
Objetivo	4
1. Resultados.....	5
1.1 Eventos programados y realizados	5
1.2 Participaciones de personas servidoras públicas de las Unidades del Estado.....	7
1.3 Temas más solicitados durante 2023	8
2. Acciones realizadas para el fortalecimiento del PROCAPACITA.....	9
2.1 Desarrollo de temas en línea para el PROCAPACITA 2024.	9
2.2 Diagnóstico de capacitación	10
2.3 Bases generales de operación del PROCAPACITA.....	10
2.4 Desarrollo del sitio de capacitación del SNIEG.....	10
3. Anexo	11
3.1 Total de eventos realizados por las unidades y áreas administrativas del INEGI y participaciones	11

Siglas y acrónimos

CE	Coordinación Estatal del INEGI.
DENUE	Directorio Estadístico Nacional de Unidades Económicas.
DGCSNIEG	Dirección General de Coordinación del Sistema Nacional de Información Estadística y Geográfica, INEGI.
DGEE	Dirección General de Estadísticas Económicas, INEGI.
DGEGSPJ	Dirección General de Estadísticas de Gobierno, Seguridad Pública y Justicia, INEGI.
DGES	Dirección General de Estadísticas Sociodemográficas, INEGI.
DGGMA	Dirección General de Geografía y Medio Ambiente, INEGI.
DGIAI	Dirección General de Integración, Análisis e Investigación, INEGI.
DGRN	Direcciones Generales del INEGI responsables de disposiciones normativas del SNIEG.
DNC	Detección de necesidades de capacitación.
DR	Dirección Regional del INEGI.
IIN	Información de Interés Nacional.
IEG	Información Estadística y Geográfica.
INEGI	Instituto Nacional de Estadística y Geografía.
LSNIEG	Ley del Sistema Nacional de Información Estadística y Geográfica.
NC	Normativa de coordinación.
NTE	Normativa técnica estadística.
NTG	Normativa técnica geográfica.
PESNIEG	Programa Estratégico del Sistema Nacional de Información Estadística y Geográfica.
PNEG	Programa Nacional de Estadística y Geografía.
Programa, PROCAPACITA	Programa anual de capacitación del SNIEG.
SIMPAC	Sistema de captura para la integración y monitoreo del programa de capacitación y actualización dirigido a servidores públicos de las Unidades del Estado.
SCIAN	Sistema de Clasificación Industrial de América del Norte
SNI	Subsistemas Nacionales de Información.
SNIEG, Sistema	Sistema Nacional de Información Estadística y Geográfica.
TIGIE	Tarifa de la Ley de los Impuestos Generales de Importación y de Exportación
UE	Unidad del Estado.

Introducción

El Programa anual de capacitación del SNIEG (PROCAPACITA) se elabora en el marco de los objetivos del SNIEG, establecidos en el artículo 4° de la LSNIEG, entre los que se encuentra el de promover el conocimiento y el uso de la Información estadística y geográfica. De manera particular, el Artículo 36 de la Ley señala que, a efecto de apoyar en la capacitación y actualización de las personas servidoras públicas de las Unidades del Estado (UE), el INEGI podrá elaborar un programa permanente y actualizado de formación y perfeccionamiento de capacidades técnicas.

El PROCAPACITA se alinea a los objetivos y metas señalados en los instrumentos programáticos del SNIEG, en particular a la Actividad específica 2.1.1.2-UCC-DGCSNIEG-147 del Programa Anual de Estadística y Geografía 2023, referida a coordinar la integración e implementación del programa de capacitación técnica y tecnológica de las UE.

Objetivo

El informe de implementación del Programa anual de capacitación del SNIEG 2023 documenta los resultados de las acciones de capacitación realizadas durante 2023 para atender la demanda de capacitación de las personas servidoras públicas de las Unidades del Estado que participan en el SNIEG.

El informe se estructura de dos secciones y un anexo. En la primera sección, se presentan los resultados de la implementación del PROCAPACITA, en términos del número de eventos y su forma de impartición, respecto de los programados en 2023. En la segunda sección se detallan las actividades realizadas para fortalecer la integración y operación de las siguientes ediciones del PROCAPACITA. Finalmente, el anexo detalla los eventos de capacitación realizados por las unidades y áreas administrativas del INEGI, así como el número de participaciones registradas en ellos.

1. Resultados

1.1 Eventos programados y realizados

Durante 2023 se programaron 970 eventos de capacitación relacionados con los siguientes ámbitos temáticos: metodologías e infraestructura (30%), normativa técnica estadística (29%), normativa técnica geográfica (23%), conocimiento del SNIEG (12%), así como normativa de coordinación (5%) y mejores prácticas e innovaciones (2%).

Conforme se detalla en la Tabla 1, al final del año se realizaron 1,118 eventos de capacitación, lo que representó la impartición de 15% más eventos de los programados, derivado de la reducción de eventos relacionados con mejores prácticas o innovaciones y un aumento en los del ámbito temático de metodologías e infraestructura; asimismo se registraron eventos que contemplaron más de un ámbito temático.

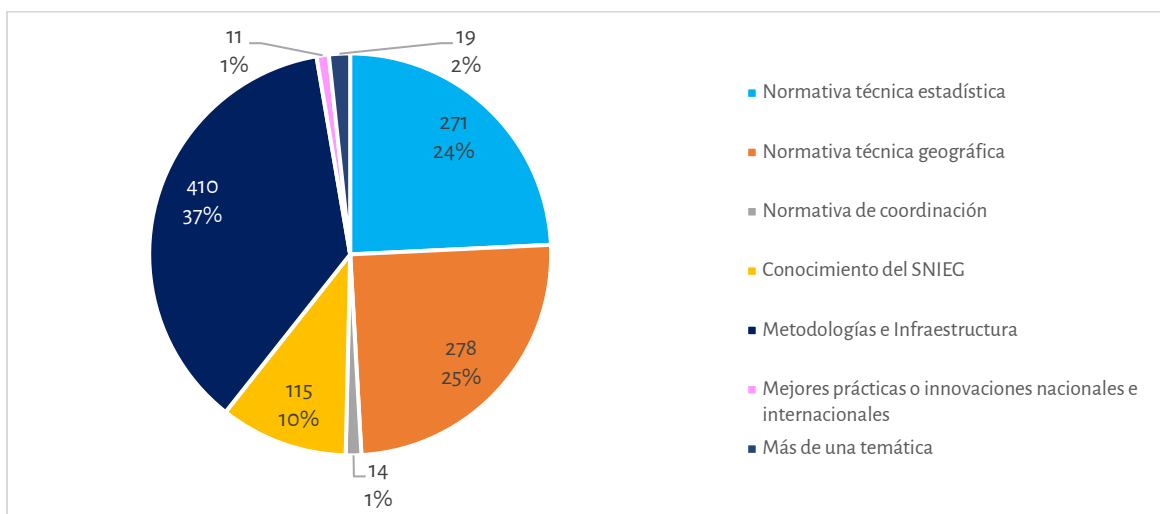
Tabla 1. Eventos programados y realizados por ámbito temático

Ámbito temático	Eventos programados	Eventos realizados
Metodologías e infraestructura	287	410
Normativa técnica estadística	283	271
Normativa técnica geográfica	220	278
Conocimiento del SNIEG	112	115
Mejores prácticas o innovaciones	44	11
Normativa de coordinación	24	14
Más de una temática	-	19
Total	970	1,118

Fuente: Sistema de captura para la integración y monitoreo del programa de capacitación (SIMPAC)

De los 1,118 eventos realizados: 37% correspondieron a metodologías e infraestructura, 25% a normativa técnica geográfica; 24% a temas de normativa técnica estadística; 10% a conocimiento del SNIEG; 2% a eventos de más de una temática; 1% a temas relacionados con la normativa de coordinación y 1% a mejores prácticas o innovaciones nacionales e internacionales (Gráfico 1).

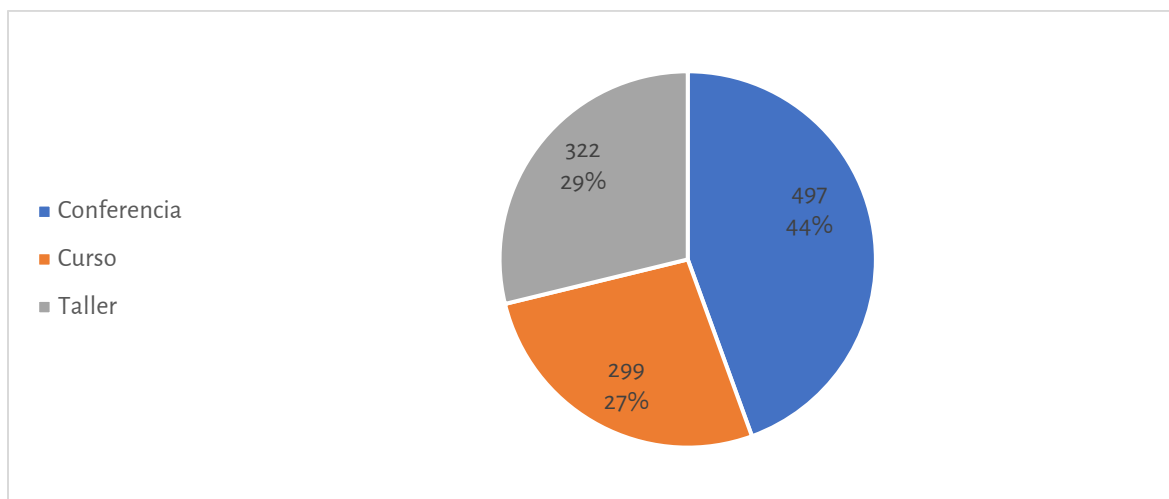
Gráfico 1. Distribución de eventos de capacitación realizados, por ámbito temático.



Fuente: SIMPAC.

Por forma de impartición, de los 1,118 eventos realizados, 44% se entregaron a través de conferencias, 29% se impartieron por curso y 27% a través de talleres (Gráfico 2).

Gráfico 2. Distribución porcentual de los eventos realizados por forma de impartición.



Fuente: SIMPAC.

En cuanto a la participación de las unidades y áreas administrativas del INEGI en la impartición de la capacitación, conforme se detalla en la siguiente Tabla 2, de los eventos realizados: 90% se realizaron en las coordinaciones estatales (1,002); un 7% por direcciones generales (75) y 3% por direcciones regionales (41).

De manera particular, los eventos sobre metodologías e infraestructura son los que se impartieron con mayor frecuencia en las coordinaciones estatales y direcciones regionales; mientras que los eventos sobre normativa estadística se impartieron, con mayor frecuencia, por las direcciones generales.

Tabla 2. Eventos realizados por unidades y áreas administrativas del INEGI según ámbito temático.

Ámbito temático	Eventos realizados	Coordinaciones estatales	Direcciones generales	Direcciones regionales
Metodologías e Infraestructura	410	380	11	19
Normativa técnica geográfica	278	271	-	7
Normativa técnica estadística	271	213	53	5
Conocimiento del SNIEG	115	99	7	9
Más de una temática	19	19	-	-
Normativa de coordinación	14	13	-	1
Mejores prácticas o innovaciones	11	7	4	-
Total	1,118	1,002	75	41

Fuente: SIMPAC

1.2 Participaciones de personas servidoras públicas de las Unidades del Estado

En 2023, sumaron 21 mil 11 participaciones de personas servidoras públicas de los ámbitos federal, estatal y municipal en los eventos de capacitación, conformes se detalla en la siguiente Tabla 3.

Particularmente, destaca que el promedio de participaciones a los eventos durante 2023 fue de 19 en total; siendo los eventos relacionados con la temática de conocimiento del SNIEG los que registraron mayor participación promedio con 30 por evento, seguido de los relacionados con mejores prácticas o innovaciones y normativa técnica estadística.

Tabla 3. Participaciones de personas servidoras públicas de las UE del ámbito federal, estatal y municipal por ámbito temático

Ámbito temático	Número de participaciones	Porcentaje de participaciones	Promedio de participaciones (número de participaciones / eventos realizados)
Metodologías e Infraestructura	7,222	34%	18
Normativa técnica estadística	5,628	27%	21
Normativa técnica geográfica	3,989	19%	14
Conocimiento del SNIEG	3,446	16%	30
Mejores prácticas o innovaciones	311	2%	28
Más de una temática	251	1%	13
Normativa de Coordinación	164	1%	12
Total	21,011	100%	19

Fuente: SIMPAC

En el **Anexo** se puede consultar el total de eventos realizados por las unidades y áreas administrativas del INEGI así como las participaciones a cada uno de ellos.

1.3 Temas más solicitados durante 2023

En la siguiente Tabla 4, destaca que el 51% de los eventos más impartidos se distribuyen en seis tópicos principales, los cuales representaron el 38% de las participaciones.

Tabla 4. Temas con mayor demanda de eventos

Temática de capacitación	Número de eventos	Número de participaciones
Mapa Digital de México para Escritorio Versión 6.3.0 (Básico)	167	1,956
Norma Técnica para la incorporación y actualización de información en el Registro Estadístico de Negocios de México*	133	1,456
Norma técnica sobre domicilios geográficos	85	1,086
Norma Técnica para la Generación de Estadística Básica	74	1,831
Mapa digital de México en línea	56	589
El Sistema Nacional de Información Estadística y Geográfica	55	1,041
Temas restantes	548	13,052
Total	1,118	21,011

*Incluye los eventos sobre la Norma y DENU Interactivo

Fuente: SIMPAC

2. Acciones realizadas para el fortalecimiento del PROCAPACITA

Con el propósito de establecer una programación anual que promueva la eficiencia en la impartición de las capacitaciones, evitando redundancias y reduciendo variaciones en el contenido y calidad de los materiales que se imparten a las UE, para la integración del PROCAPACITA 2024 se realizaron las siguientes actividades:

- a) Definición y priorización de los temas a impartir en línea por parte de las Direcciones Generales del INEGI responsables de disposiciones normativas del SNIEG (DGRN).
- b) Elaboración de un diagnóstico de capacitación con el objetivo de identificar mejoras para la integración de los eventos en el PROCAPACITA.
- c) Elaboración y difusión de las *Bases generales de operación del PROCAPACITA*.
- d) Desarrollo del sitio de capacitación del SNIEG.

2.1 Desarrollo de temas en línea para el PROCAPACITA 2024.

Con el objetivo de optimizar la impartición de eventos del PROCAPACITA, en coordinación con las direcciones generales del INEGI, se priorizó un listado de temas de capacitación relacionados con las disposiciones normativas del Sistema, a efecto de diseñar eventos en línea en formato Moodle para su impartición.

De este ejercicio, se acordó desarrollar 25 eventos de capacitación, en el marco del SNIEG. Conforme a la siguiente Tabla 5, cuatro eventos fueron desarrollados y concluidos para ser impartidos en 2024; mientras que 20 eventos se encuentran en proceso de desarrollo:

Tabla 5. Desarrollos en Moodle para el PROCAPACITA

DGRN	Concluidos	En proceso
Dirección General de Estadísticas Económicas	2	10
Dirección General de Estadísticas Sociodemográficas	1	7
Dirección General de Geografía y Medio Ambiente	1	2
Dirección General de Estadísticas de Gobierno, Seguridad Pública y Justicia	0	1
Total	4	21

Fuente: DGCSNIEG.

En particular, los temas que concluyeron el desarrollo en línea y estarán disponibles en formato Moodle para su impartición durante 2024 son:

1. Levantamientos Aerofotográficos con Cámara Métrica Digital con Fines de Generación de Información Geográfica;
2. Acuerdo para el uso del Sistema de Clasificación Industrial de América del Norte (SIAN);
3. Norma Técnica para la incorporación y actualización de información en el Registro Estadístico de Negocios de México: El Registro Estadístico de Negocios y su parte pública DENU;E;
4. Norma Técnica de Generación de Estadística Básica: Generación de información Estadística.

2.2 Diagnóstico de capacitación

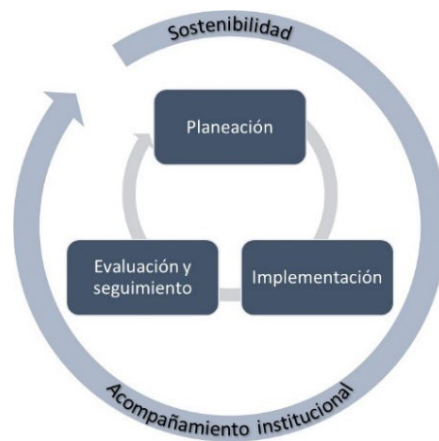
Con el objetivo de analizar los procesos, recursos, materiales y la infraestructura con la que cuentan las unidades administrativas del INEGI para integrar y operar el PROCAPACITA, se elaboró un diagnóstico de capacitación tomando como base las etapas de planeación, implementación, evaluación y seguimiento, así como la sostenibilidad y acompañamiento institucional.

Los hallazgos del diagnóstico permitieron identificar mejoras para optimizar y estandarizar las actividades en las etapas de integración del PROCAPACITA, tanto a nivel central como territorial, a efecto que las necesidades de capacitación por parte de las Unidades de Estado sean atendidas por la oferta institucional de manera homologada y bajo criterios de eficiencia.

2.3 Bases generales de operación del PROCAPACITA

Las *Bases generales operación* establecen las actividades específicas a realizar y las áreas responsables para cada una de las etapas de integración y operación del Programa, por lo que éstas fueron difundidas con las personas designadas enlaces del Procapacita en las direcciones generales, regionales y coordinaciones estatales.

Gráfico 3. Etapas de integración y operación del PROCAPACITA



Fuente: DGCSNIEG.

En 2024, el Programa, se integrará y operará a partir de estas directrices identificadas durante las etapas de planeación, implementación, evaluación y seguimiento.

2.4 Desarrollo del sitio de capacitación del SNIEG

Se realizaron diversas actividades para la publicación del sitio de capacitación, que es la plataforma a través de la cual el INEGI, como unidad central coordinadora del SNIEG, difunde e implementa el PROCAPACITA.

El sitio es administrado por la DGCSNIEG, con los insumos provistos por las DGRN, con la finalidad de promover el catálogo de temas disponibles del PROCAPACITA; así mismo, incorpora un Aula Virtual que permite a las personas servidoras públicas de las UE inscribirse a los eventos de capacitación disponibles durante el año. A partir de 2024, el sitio de capacitación del SNIEG se puede consultar visitando el enlace: <https://www.snieg.mx/PROCAPACITA>.

3. Anexo

3.1 Total de eventos realizados por las unidades y áreas administrativas del INEGI y participaciones

Temática de capacitación	EVENTOS REALIZADOS				PARTICIPACIONES (personas servidoras públicas)			
	Total	Por Direcciones Generales	Por Direcciones Regionales	Por Coordinaciones Estatales	Total	Por Direcciones Generales	Por Direcciones Regionales	Por Coordinaciones Estatales
TOTAL	1,118	75	41	1,002	21,011	5,957	615	14,439
Normativa Técnica Estadística	271	53	5	213	5,628	2,065	70	3,493
Norma Técnica para la incorporación y actualización de información en el Registro Estadístico de Negocios de México	133	5	3	125	1,456	200	33	1,223
Norma Técnica para la Generación de Estadística Básica	74	19	1	54	1,831	422	21	1,388
Lineamientos para Incorporar la Perspectiva de Género en el Sistema Nacional de Información Estadística y Geográfica	18	0	0	18	594	0	0	594
Política para la Gestión de la Confidencialidad en la Información Estadística y Geográfica	12	12	0	0	931	931	0	0
Acuerdo para el uso del Sistema de Clasificación Industrial de América del Norte (SCIAN)	9	2	0	7	185	72	0	113
Norma Técnica para el acceso y publicación de Datos Abiertos de la Información Estadística y Geográfica de Interés Nacional	6	0	1	5	130	0	16	114
Norma Técnica para la Clasificación Nacional de Delitos para Fines Estadísticos	6	4	0	2	145	105	0	40
Lineamientos para captar, integrar y presentar información de población con discapacidad en Programas de Información del Sistema Nacional de Información Estadística y Geográfica	5	5	0	0	179	179	0	0
Acuerdo para el uso de la TIGIE y el SCIAN	3	2	0	1	136	119	0	17
Acuerdo para el uso del Sistema Nacional de Clasificación de Ocupaciones en la realización de Actividades Estadísticas y Geográficas	2	1	0	1	25	21	0	4
Norma Técnica para la Elaboración de Metadatos para proyectos de generación de Información Estadística Básica	2	2	0	0	9	9	0	0
Acuerdo para el uso de la Clasificación Mexicana de Programas de Estudio por Campos de Formación Académica	1	1	0	0	7	7	0	0
Normativa Técnica Geográfica	278	0	7	271	3,989	0	140	3,849
Norma Técnica sobre Domicilios Geográficos	85	0	1	84	1,086	0	20	1,066
Norma Técnica para la Generación, Captación e Integración de Datos Catastrales y Registrales con fines estadísticos y geográficos	54	0	1	53	714	0	20	694
Norma Técnica para generar, implementar, actualizar y administrar la Clave Única del Registro del Territorio con fines estadísticos y geográficos	30	0	0	30	371	0	0	371
Norma Técnica para el Sistema Geodésico Nacional	26	0	1	25	382	0	20	362

Informe de la implementación
del Programa de capacitación del SNIEG 2023

Temática de capacitación	EVENTOS REALIZADOS				PARTICIPACIONES (personas servidoras públicas)			
	Total	Por Direcciones Generales	Por Direcciones Regionales	Por Coordinaciones Estatales	Total	Por Direcciones Generales	Por Direcciones Regionales	Por Coordinaciones Estatales
Norma Técnica para la elaboración de Metadatos Geográficos	21	0	0	21	376	0	0	376
Norma Técnica de Estándares de Exactitud Posicional	20	0	1	19	289	0	20	269
Norma Técnica para el Registro de Nombres Geográficos Continentales e Insulares con fines Estadísticos y Geográficos	19	0	0	19	304	0	0	304
Lineamientos para el intercambio de información catastral con fines estadísticos y geográficos	12	0	0	12	104	0	0	104
Norma Técnica para la Generación de Modelos Digitales de Elevación con fines geográficos	3	0	1	2	229	0	20	209
Norma Técnica para la obtención y distribución de Imágenes Satelitales con fines estadísticos y Geográficos	2	0	1	1	28	0	20	8
Norma Técnica para Levantamientos Aerofotográficos con Cámara Digital con fines de Generación de Información Geográfica	1	0	1	0	20	0	20	0
Más de una normativa técnica geográfica	5	0	0	5	86	0	0	86
Normativa de Coordinación	14	0	1	13	164	0	52	112
Código de Ética para los integrantes del SNIEG	3	0	0	3	20	0	0	20
Reglas para la integración y operación de los Comités Técnicos Especializados de los Subsistemas Nacionales de Información	3	0	0	3	32	0	0	32
Principios y Buenas Prácticas para las Actividades Estadísticas y Geográficas del SNIEG	3	0	0	3	32	0	0	32
Reglas para la integración y administración del Acervo de Información de Interés Nacional	2	0	0	2	3	0	0	3
Reglas para establecer la Normativa del Sistema Nacional de Información Estadística y Geográfica	1	0	0	1	13	0	0	13
Reglas para la determinación de la Información de Interés Nacional	1	0	1	0	52	0	52	0
Reglas para la integración, difusión y administración del Catálogo Nacional de Indicadores	1	0	0	1	12	0	0	12
Conocimiento del SNIEG	115	7	9	99	3,446	1,823	152	1,471
El Sistema Nacional de Información Estadística y Geográfica	55	1	3	51	1,041	295	39	707
Los Documentos Programáticos del SNIEG	13	0	0	13	186	0	0	186
El Catálogo Nacional de Indicadores (CNI)	11	0	0	11	241	0	0	241
El Portal del SNIEG y el Sitio de Intercambio del SNIEG	8	0	3	5	122	0	52	70
La Información de Interés Nacional	7	2	2	3	387	357	16	14
Los Registros Nacionales de Información Estadística y Geográfica	5	0	1	4	84	0	45	39
El Programa de Capacitación para las Unidades del Estado y el Código de Ética para los Integrantes del Sistema Nacional	3	0	0	3	6	0	0	6

Informe de la implementación
del Programa de capacitación del SNIEG 2023

Temática de capacitación	EVENTOS REALIZADOS				PARTICIPACIONES (personas servidoras públicas)			
	Total	Por Direcciones Generales	Por Direcciones Regionales	Por Coordinaciones Estatales	Total	Por Direcciones Generales	Por Direcciones Regionales	Por Coordinaciones Estatales
de Información Estadística y Geográfica (SNIEG).								
La Normativa del Sistema Nacional de Información Estadística y Geográfica	3	3	0	0	256	256	0	0
El SNIEG y su sitio en internet	2	0	0	2	11	0	0	11
La Infraestructura de Información del SNIEG	2	0	0	2	41	0	0	41
Los Órganos Colegiados del SNIEG	2	0	0	2	54	0	0	54
Actualización en el ámbito estatal de los RNIEG 2023	1	0	0	1	28	0	0	28
Ciclo de Sesiones Inductivas al SNIEG 2023	1	1	0	0	915	915	0	0
Presentación del Sitio de los RNIEG	1	0	0	1	73	0	0	73
Sesión teórico práctica de inducción a los RNIEG	1	0	0	1	1	0	0	1
Metodologías e infraestructura	410	11	19	380	7,222	1,991	201	5,030
Mapa Digital de México para Escritorio Versión 6.3.0 (Básico)	167	2	9	156	1,956	80	68	1,808
Mapa digital de México en línea	56	0	3	53	589	0	67	522
Inventario Nacional de Vivienda (INV)	31	0	0	31	335	0	0	335
Geovisores (DENUE, Mapa Digital de México y otros)	21	0	0	21	521	0	0	521
Mapa Digital de México para Escritorio Versión 6.3.0 (Intermedio)	19	0	3	16	254	0	24	230
MxSIG 2.0	19	0	0	19	233	0	0	233
Mapa Digital de México para Escritorio Versión 6.3.0	13	0	0	13	68	0	0	68
Red Nacional de Caminos	10	0	2	8	137	0	19	118
SIATL Simulador de Flujos de Agua de Cuencas Hidrográficas	9	0	1	8	112	0	3	109
Desarrollo de habilidades en el análisis de la información estadística económica, sociodemográfica y geográfica	8	0	0	8	58	0	0	58
Introducción a la información de Gobierno, Seguridad Pública y Justicia que genera el INEGI	8	0	1	7	224	0	20	204
Construcción de Indicadores de Gestión Gubernamental	6	0	0	6	170	0	0	170
Información para medir el bienestar: un enfoque desde las Cuentas Satélite	6	1	0	5	146	36	0	110
Mapa Digital de México para Escritorio Versión 6.3.0 (Ejecutivo)	3	0	0	3	42	0	0	42
PIB por entidad federativa y sus indicadores de corto plazo. Cambio de año base a 2018	3	2	0	1	862	842	0	20
PIB trimestral y sus indicadores mensuales. Cambio de año base a 2018	3	2	0	1	862	842	0	20
API Mapa Digital de México en línea	2	0	0	2	20	0	0	20
Elaboración de Proyectos en Mapa Digital de México	2	0	0	2	85	0	0	85
Encuestas Nacionales de Gobierno, Seguridad Pública y Justicia	2	0	0	2	24	0	0	24
Higienización y migración de información CAD a formato SHP	2	0	0	2	16	0	0	16
Información Estadística para el Diseño de Políticas Públicas Anticorrupción	4	0	0	4	58	0	0	58
Agua de Uso Urbano Público y el Cambio Climático	1	0	0	1	68	0	0	68

Informe de la implementación
del Programa de capacitación del SNIEG 2023

Temática de capacitación	EVENTOS REALIZADOS				PARTICIPACIONES (personas servidoras públicas)			
	Total	Por Direcciones Generales	Por Direcciones Regionales	Por Coordinaciones Estatales	Total	Por Direcciones Generales	Por Direcciones Regionales	Por Coordinaciones Estatales
Cuentas de Bienes y Servicios y Productos Relacionados. Base 2018	1	1	0	0	63	63	0	0
Base de Datos Geográfica y Mapa Digital de México para Escritorio	1	0	0	1	12	0	0	12
Construcción de Indicadores de Gestión Gubernamental (segunda parte)	1	0	0	1	6	0	0	6
Cuentas por Sectores Institucionales. Base 2018	1	1	0	0	57	57	0	0
Edición de la Carta Topográfica	1	0	0	1	12	0	0	12
La Matriz de Insumo-Producto MIP en el marco de la Actualización del Sistema de Cuentas Nacionales de México. Base 2018	1	1	0	0	46	46	0	0
La situación de los servicios de agua y saneamiento en México, una visión desde datos censales.	1	1	0	0	25	25	0	0
Mapa Digital de México y ordenamiento territorial	1	0	0	1	19	0	0	19
Mapas Temáticos de Áreas con Afectaciones por Huracanes en el estado de Nayarit	1	0	0	1	44	0	0	44
Marco Geoestadístico Nacional	1	0	0	1	13	0	0	13
Metodología, uso e implementación de la desestacionalización de series de tiempo	1	0	0	1	7	0	0	7
Modelo de Calidad de Datos	1	0	0	1	8	0	0	8
Oficina Virtual de Información Económica (OVIE)	1	0	0	1	25	0	0	25
Registro Estadístico Nacional	1	0	0	1	38	0	0	38
Uso del Marco Geoestadístico para la Elaboración de Mapas	1	0	0	1	7	0	0	7
Mejores prácticas o innovaciones nacionales e internacionales	11	4	0	7	311	78	0	233
Herramienta para la Evaluación de la Calidad de los Registros Administrativos (HECRA)	11	4	0	7	311	78	0	233
Más de una temática	19	0	0	19	251	0	0	251
Herramientas para la Generación de Información Estadística y Geográfica	16	0	0	16	215	0	0	215
Mapa Digital de México en Línea y El SNIEG	1	0	0	1	4	0	0	4
La Normativa del SNIEG, Principios y Buenas Prácticas para las Actividades Estadísticas y Geográficas, Denué interactivo	2	0	0	2	32	0	0	32

Fuente: Sistema de captura para la integración y monitoreo del programa de capacitación (SIMPAC)