

PROGRAMA DE CAPACITACIÓN Y ACTUALIZACIÓN DIRIGIDO A LOS SERVIDORES PÚBLICOS DE LAS UNIDADES DEL ESTADO 2013



13 de mayo de 2013






Presentación

El Instituto Nacional de Estadística y Geografía (INEGI) presenta el *Programa de capacitación y actualización a los servidores públicos de las Unidades del Estado (UE) 2013, orientado al desarrollo de las capacidades necesarias para la adecuada interpretación y aplicación de la normatividad del Sistema Nacional de Información Estadística y Geográfica (SNIEG), así como al conocimiento del propio Sistema.*


Este programa se encuentra en congruencia con las Actividades previstas en el Programa Anual de Estadística y Geografía 2013 (PAEG 2013), donde se establece el compromiso de elaborar e implementar un Programa de capacitación y actualización dirigido a los servidores públicos de las UE 2013, en el marco de la actividad específica de Coordinar la integración de las acciones de capacitación y actualización de los servidores públicos de las Unidades del Estado.





Contenido

Introducción.....	7
Capítulo 1.....	9
Fundamento	
Capítulo 2.....	10
El Programa de capacitación y actualización 2013	
2.1 Objetivo	10
2.2 Consideraciones	10
2.3 Temática	10
2.4 Capacitación inscrita en el Programa 2013	12
2.5 Eventos de Capacitación específicos inscritos en el Programa 2013	13
Capítulo 3.....	39
Monitoreo	
Glosario y abreviaturas.....	40
ANEXO	
Formato: Registro de Eventos de Capacitación 2013.....	42





Introducción

Una de las actividades encaminadas al fortalecimiento del Sistema Nacional de Información Estadística y Geográfica (SNIEG) es el desarrollo de los recursos humanos, por medio de la actualización constante y permanente de los conocimientos, habilidades y aptitudes necesarias para la generación y difusión de información estadística y geográfica de Interés Nacional.

Derivado del marco jurídico del SNIEG y del INEGI en su calidad de Unidad Central Coordinadora del SNIEG, así como de los ordenamientos administrativos y programáticos, se elaboró el *Programa de capacitación y actualización dirigido a los servidores públicos de las Unidades del Estado 2013*.

El Programa 2013 constituye una continuación del Programa elaborado en 2012, en el marco del Programa Anual de Estadística y Geografía 2012 y en él se mantiene la continuidad sobre la consideración de la normatividad y conocimiento del SNIEG como punto focal para la capacitación y actualización a los servidores públicos de las UE. Así mismo, forma parte de la actividad específica de Coordinación de la integración de las acciones de capacitación y actualización de los servidores públicos de las Unidades del Estado inscrita por el INEGI en el Programa Anual de Estadística y Geografía 2013.

El mismo se conforma de tres capítulos, en el primero se presentan el fundamento legal y los compromisos programáticos que sustentan la realización del Programa; en el segundo se presenta el objetivo y la base focal de atención de la capacitación a los servidores públicos, así como la serie de eventos de capacitación que se impartirán en 2013 por temas y unidades o áreas administrativas del INEGI encargadas de su ejecución y; en el tercero y último capítulo se describen las actividades para el monitoreo del Programa.

Se incluye también un Glosario de los términos relacionados con los tipos de eventos de capacitación y actualización incluidos, así como de las abreviaturas utilizadas.

Finalmente, se presenta un anexo, en el cual se incluye el formato utilizado para recabar la lista de eventos de capacitación y actualización que las distintas unidades y áreas administrativas del INEGI propusieron incluir en el Programa 2013.





Capítulo 1.

Fundamento

La **Ley del Sistema Nacional de Información Estadística y Geográfica (LSNIEG)**, le confiere al INEGI la responsabilidad de apoyar la capacitación y actualización a los servidores públicos de las Unidades del Estado.

En su Artículo 36 la Ley lo señala en los siguientes términos:

“A efecto de apoyar en la *capacitación y actualización* de los servidores públicos de las Unidades, así como en la investigación permanente en temas de producción y análisis de la Información, el Instituto podrá:

- I. Elaborar un programa permanente y actualizado, de *formación y perfeccionamiento* de las capacidades técnicas de los servidores públicos de las Unidades, así como un programa de *investigación* permanente en temas de producción y análisis de la Información, para atender las necesidades de las Unidades;

...

- VII. *Capacitar* a los servidores públicos de las Unidades del Estado.”

Derivado de ello, las actividades en materia de capacitación y actualización de los servidores públicos de las Unidades del SNIEG, que promueva o realice el INEGI deben ser contempladas en los instrumentos programáticos del Sistema.

El **Programa Estratégico del SNIEG (PESNIEG 2010 - 2034)**, como instrumento que determina el rumbo a seguir para la construcción, desarrollo y consolidación del Sistema, contempla en su Estrategia maestra número 4 - Fomento a la investigación y desarrollo de habilidades -, la necesidad de establecer e incorporar condiciones para alcanzar la excelencia en la capacitación y formación de los integrantes del Sistema, y contribuir a la creación, innovación y aplicación de mejoras técnicas y metodologías que resuelvan problemas críticos que presente el Sistema.

Así mismo, el **Programa Anual de Estadística y Geografía (PAEG) 2013** establece que el INEGI, en su papel de Unidad Central Coordinadora del Sistema, elaborará un Programa de capacitación y actualización dirigido a los servidores públicos de las UE e integrará un Informe sobre la implementación del mismo.



Capítulo 2.

El Programa de capacitación y actualización 2013

2.1 Objetivo

Contribuir al desarrollo y perfeccionamiento de capacidades técnicas de los servidores públicos de las Unidades del Estado, a través de eventos de capacitación y actualización, para favorecer la adecuada interpretación y aplicación de la normatividad del SNIEG, así como el conocimiento del propio Sistema, y coadyuvar así a su fortalecimiento.

2.2 Consideraciones

El desarrollo de la normatividad es la base para dar coherencia e impulsar la operación y funcionamiento del SNIEG.

Por ello, la LSNIEG faculta al INEGI a expedir disposiciones normativas para el Sistema, que atiendan la necesidad de regular la organización, coordinación y participación de sus integrantes; las actividades de captación, procesamiento y publicación de la Información de Interés Nacional (IIN); así como determinar las bases, normas y principios bajo los cuales se conservarán y proporcionarán los datos y la IIN a la sociedad y al Estado, en forma transparente, veraz y oportuna.

A partir de la entrada en vigor de la LSNIEG, la Junta de Gobierno del Instituto ha aprobado una serie de disposiciones normativas de observancia para las Unidades del Estado en la realización de Actividades Estadísticas y Geográficas.

Para su adecuado cumplimiento, se requiere de su difusión a los integrantes del SNIEG, con la finalidad de que la conozcan y la apliquen.

De esta forma, la orientación de la capacitación y actualización a los servidores públicos de las Unidades del Estado sustentada en la normatividad y conocimiento del SNIEG, contribuirá a fortalecer las capacidades estadísticas y geográficas de sus integrantes, al proporcionarles elementos y mecanismos que les permitan coadyuvar en el cumplimiento de los objetivos del Sistema, establecidos en el art. 4 de la LSNIEG:

- I. Producir IIN;
- II. Difundir oportunamente la IIN a través de mecanismos que faciliten su consulta;
- III. Promover el conocimiento y uso de la IIN, y
- IV. Conservar la IIN.

2.3 Temática

El impulso de la capacitación y actualización se realizará en coordinación y complementariedad con las otras vertientes orientadas al desarrollo de las capacidades técnicas estadísticas y geográficas de los servidores públicos de las Unidades del Estado como son: la investigación, la formación y la asistencia técnica que quedaron registradas en el PAEG 2013.

El Programa se integra con los eventos de capacitación y actualización que las distintas unidades y áreas administrativas del INEGI contemplan impartir en 2013 a los servidores públicos de instituciones del ámbito federal y de los gobiernos estatales, integrantes del Sistema, considerando las disposiciones





normativas aprobadas por la Junta de Gobierno del INEGI, así como las presentaciones, cursos o talleres en los cuales se promueva el conocimiento del SNIEG.

En materia de las disposiciones normativas las unidades y áreas administrativas del INEGI consideraron la programación de eventos sobre las siguientes:

VERTIENTE / TEMA / DISPOSICIÓN
TÉCNICA
Estadística
Tabla de Correlación entre la TIGIE y el SCIAN
Norma Técnica para la Incorporación y Actualización de Información al Directorio Estadístico Nacional de Unidades Económicas
Acuerdo para el uso del Sistema de Clasificación Industrial de América del Norte (SCIAN) y sus actualizaciones
Norma Técnica para la Generación de Estadística Básica
Norma Técnica para la Clasificación Nacional de Delitos del Fuero Común para Fines Estadísticos
Clasificación Mexicana de Programas de Estudio por Campos de Formación Académica en la realización de las Actividades Estadísticas y Geográficas vinculadas a la información de estadísticas sobre educación
Sistema Nacional de Clasificación de Ocupaciones en la realización de Actividades Estadísticas y Geográficas vinculadas a la información sobre ocupación y empleo
Geográfica
Catálogo de los Términos Genéricos de las Formas del Relieve Submarino
Norma Técnica sobre Domicilios Geográficos
Norma Técnica para el Sistema Geodésico Nacional
Norma Técnica de Estándares de Exactitud Posicional
Norma Técnica para la elaboración de Metadatos Geográficos
Norma Técnica para la Generación, Captación e Integración de Datos Catastrales y Registrales con fines estadísticos y geográficos
COORDINACIÓN
Reglas para la Prestación del Servicio Público de Información Estadística y Geográfica
Reglas para establecer la Normatividad del Sistema Nacional de Información Estadística y Geográfica
Reglas para la determinación de la Información de Interés Nacional
Procedimiento para la integración, administración y difusión del Catálogo Nacional de Indicadores
Reglas para la integración y funcionamiento del Consejo Consultivo Nacional
Reglas para la integración y operación de los Comités Ejecutivos de los Subsistemas Nacionales de Información
Reglas para la integración y operación de los Comités Técnicos Especializados de los Subsistemas Nacionales de Información
Código de Ética para los integrantes del SNIEG

Dada la dinámica del desarrollo normativo para el SNIEG, si durante el año la Junta de Gobierno del INEGI aprueba nuevas normas, los eventos de capacitación que se impartan sobre éstas, serán incorporados en el informe de ejecución del Programa.

Para la impartición de la capacitación, el Programa se atenderá fundamentalmente con instructores del INEGI y en caso de requerirse por los propuestos por las Unidades del Estado.





2.4 Capacitación inscrita en el Programa 2013

En el Programa de capacitación a servidores públicos de las Unidades del Estado 2013 se integraron **352** presentaciones, cursos y talleres de capacitación y actualización inscritos por las unidades y áreas administrativas del INEGI, de los cuales se estableció realizar **1 353** eventos. De estos, **23.0%** corresponden a temas de normatividad técnica estadística, **53.7%** a normatividad técnica geográfica; **12.2%** a normatividad para la coordinación del SNIEG y **11.1%** sobre el conocimiento del SNIEG.

Eventos de Capacitación y Actualización y número de veces a ser impartido en el año por Tema

TEMAS DE CAPACITACIÓN	Total temas	Distribución porcentual	Número de veces a ser impartido en el año (Total Eventos)	Distribución porcentual
Normatividad técnica Estadística	108	30.7	312	23.0
Normatividad técnica Geográfica	174	49.4	726	53.7
Normatividad de Coordinación	50	14.2	165	12.2
Conocimiento del SNIEG	20	5.7	150	11.1
TOTAL	352	100.0	1 353	100.0

En relación con la modalidad de impartición de los eventos, destaca la realización de cursos y talleres, los cuales representan el **63.4%** del total de los 1 353 eventos programados a impartir en 2013 por las unidades o áreas administrativas del INEGI.

Eventos de Capacitación y Actualización por Forma de Impartición según Tema

FORMA DE IMPARTICIÓN	Total	Normatividad técnica Estadística	Normatividad técnica Geográfica	Normatividad de Coordinación	Conocimiento del SNIEG
Conferencia	137	36	49	43	9
Curso	385	87	237	29	32
Taller	473	88	354	2	29
Otro ¹	358	101	86	91	80
TOTAL	1353	312	726	165	150

¹ Incluye eventos que las unidades o áreas administrativas inscribieron como presentación, sesión informativa, plática, asesoría, difusión tríptico, difusión cartel, difusión, seguimiento..

Una proporción importante de la capacitación se concentrará en las Coordinaciones Estatales del INEGI, que participan con el **86.3%** de los 1 353 eventos de capacitación y actualización inscritos en el Programa 2013.

Es importante señalar la participación de las Direcciones Regionales del Instituto, ya sea a través de impartir cursos en sus oficinas o enviando a su personal a las Coordinaciones Estatales para apoyar la impartición de capacitación.

Las Direcciones Generales del INEGI, participan al brindar capacitación, principalmente a instancias del ámbito federal, así como en el apoyo y asistencia a las Direcciones Regionales y Coordinaciones Estatales.

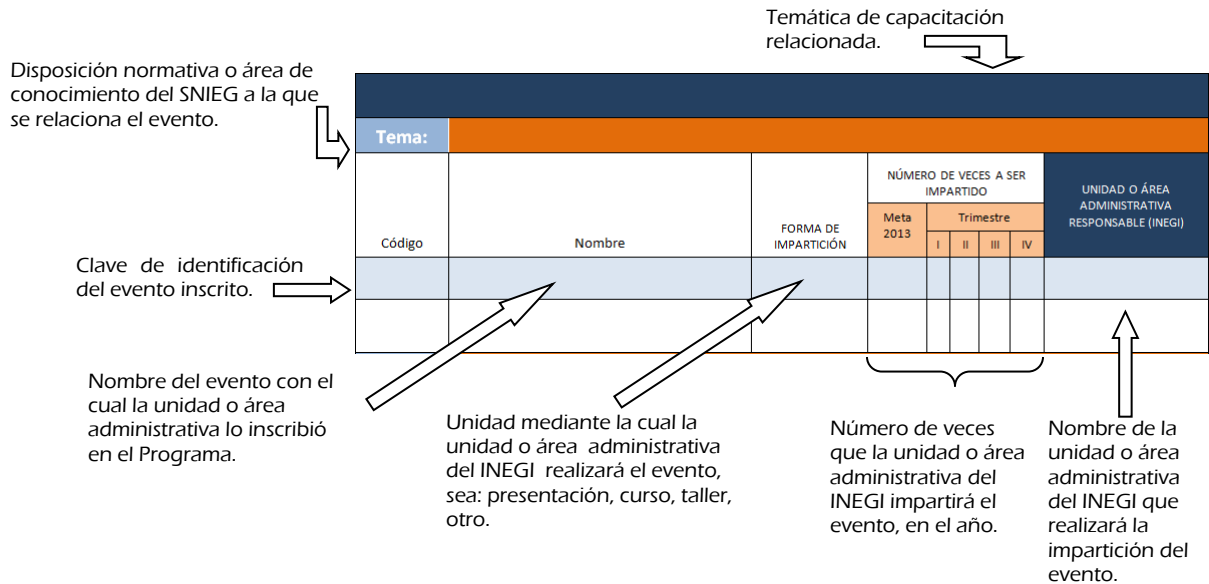


Eventos de Capacitación y Actualización y número de veces a ser impartido en el año por Tema según Unidad o Área administrativa que la imparte

TEMAS DE CAPACITACIÓN	Total		Direcciones Generales		Direcciones Regionales		Coordinaciones Estatales	
	Temas	Número de veces (Eventos)	Temas	Número de veces (Eventos)	Temas	Número de veces (Eventos)	Temas	Número de veces (Eventos)
Normatividad técnica Estadística	108	312	6	30	6	27	96	255
Normatividad técnica Geográfica	174	726	6	24	23	77	145	625
Normatividad de Coordinación	50	165	0	0	1	4	49	161
Conocimiento del SNIEG	20	150	0	0	3	23	17	127
TOTAL	352	1 353	12	54	33	131	307	1 168

2.5 Eventos de Capacitación específicos inscritos en el Programa 2013

Con el objeto de integrar el Programa 2013 se inscribieron los eventos de capacitación con su respectiva alineación con la temática, forma de impartición, Unidad o área administrativa responsable, la meta respecto al total de evento a impartir y su programación trimestral. Cada evento de capacitación y actualización se presenta en una ficha técnica con los siguientes elementos:



A continuación se presentan los eventos de capacitación y actualización inscritos en el Programa 2013, por tipo de normatividad y tema, según código, nombre del evento, forma de impartición, Número de veces que se considera realizar el evento y unidad o área administrativa responsable de inscribir e impartir el evento:

EVENTOS DE CAPACITACIÓN Y ACTUALIZACIÓN INSCRITOS EN EL PROGRAMA 2013 POR LAS UNIDADES Y ÁREAS ADMINISTRATIVAS DEL INEGI

1. Normatividad técnica Estadística								
Tema: 1.1. Tabla de Correlación entre la TIGIE y el SCIAN								
Código	Nombre	FORMA DE IMPARTICIÓN	NÚMERO DE VECES A SER IMPARTIDO					UNIDAD O ÁREA ADMINISTRATIVA RESPONSABLE (INEGI)
			Meta 2013	Trimestre				
				I	II	III	IV	
11DG0101	Uso de la Tabla de Correlación TIGIE-SCIÁN	Curso	2	0	1	1	0	Dirección General de Estadísticas Económicas
11CE0401	Acuerdo para el uso de la Tabla de Correlación entre la TIGIE y el SCIÁN	Sesión de presentación	8	2	2	2	2	Coord. Estatal de Campeche
Tema: 1.2 Norma Técnica para la Incorporación y Actualización de Información al Directorio Estadístico Nacional de Unidades Económicas								
Código	Nombre	FORMA DE IMPARTICIÓN	NÚMERO DE VECES A SER IMPARTIDO					UNIDAD O ÁREA ADMINISTRATIVA RESPONSABLE (INEGI)
			Meta 2013	Trimestre				
				I	II	III	IV	
12CE0401	Norma Técnica para la Incorporación y actualización de Información al DENUÉ.	Sesión de presentación	8	2	2	2	2	Coord. Estatal de Campeche
12CE0501	Norma Técnica para la Incorporación y Actualización del Directorio Estadístico Nacional	Curso	1	0	0	1	0	Coord. Estatal de Coahuila
12CE0601	Norma Técnica para la Incorporación y Actualización de Información al Directorio Estadístico Nacional de Unidades Económicas.	Curso	6	0	2	2	2	Coord. Estatal de Colima
12CE0901	Difusión de la Normatividad en el SNIEG	Curso	2	1	0	1	0	Coord. Estatal de Distrito Federal Norte
12CE0902	Difusión de la Normatividad en el SNIEG	Asesoría	4	0	2	1	1	Coord. Estatal de Distrito Federal Norte
12CE0901	Directorio Estadístico Nacional de Unidades Económicas	Taller	6	0	3	2	1	Coord. Estatal de Distrito Federal Sur
12CE1101	Norma Técnica para la Incorporación y Actualización de Información al Directorio Estadístico Nacional de Unidades Económicas	Taller	1	0	1	0	0	Coord. Estatal de Guanajuato
12CE1301	Norma Técnica para la elaboración de Metadatos Geográficos.	Taller	1	0	1	0	0	Coord. Estatal de Hidalgo
12CE1501	Norma para la Incorporación y Actualización de Información al DENUÉ	Curso	1	0	0	0	1	Coord. Estatal de México Poniente



1. Normatividad técnica Estadística

1.2 Norma Técnica para la Incorporación y Actualización de Información al Directorio Estadístico Nacional de Unidades Económicas								
Tema:	1.2 Norma Técnica para la Incorporación y Actualización de Información al Directorio Estadístico Nacional de Unidades Económicas							
Código	Nombre	FORMA DE IMPARTICIÓN	NÚMERO DE VECES A SER IMPARTIDO				UNIDAD O ÁREA ADMINISTRATIVA RESPONSABLE (INEGI)	
			Meta 2013	Trimestre				
				I	II	III		IV
12CE1601	Norma Técnica para la Incorporación y Actualización de Información al Directorio Estadístico Nacional de Unidades Económicas.	Conferencia	1	0	1	0	0	Coord. Estatal de Michoacán
12CE1801	Presentación de la Norma Técnica para la Incorporación y Actualización de Información al Directorio Estadístico Nacional de Unidades Económicas	Presentación	3	0	1	1	1	Coord. Estatal de Nayarit
12CE2201	Norma Técnica para la Incorporación y Actualización de Información al Directorio Estadístico Nacional de Unidades Económicas.	Curso	2	0	1	0	1	Coord. Estatal de Querétaro
12CE2301	Curso sobre la Norma Técnica para la Incorporación y Actualización de Información al DENUÉ	Curso	2	0	0	1	1	Coord. Estatal de Quintana Roo
12CE2401	Capacitación sobre la Norma Técnica para la Incorporación y Actualización de Información al Directorio Estadístico Nacional de Unidades Económicas	Curso	5	0	1	2	2	Coord. Estatal de San Luis Potosí
12CE2501	Curso para la incorporación de unidades económicas al DENUÉ	Curso	1	0	0	0	1	Coord. Estatal de Sinaloa
12CE3101	Norma Técnica para la Incorporación y Actualización de Información al Directorio Estadístico Nacional de Unidades Económicas	Conferencia	6	1	2	2	1	Coord. Estatal de Yucatán
12CE3201	Norma Técnica para la Incorporación y Actualización de Información al Directorio Estadístico Nacional de Unidades Económicas	Presentación	2	0	1	1	0	Coord. Estatal de Zacatecas
12CE3202	Norma Técnica para la Incorporación y Actualización de Información al Directorio Estadístico Nacional de Unidades Económicas	Seguimiento	2	0	0	1	1	Coord. Estatal de Zacatecas
Tema:	1.3 Sistema de Clasificación Industrial de América del Norte (SCIAN) 2007							
Código	Nombre	FORMA DE IMPARTICIÓN	NÚMERO DE VECES A SER IMPARTIDO				UNIDAD O ÁREA ADMINISTRATIVA RESPONSABLE (INEGI)	
			Meta 2013	Trimestre				
				I	II	III		IV
13DG0101	Uso y la aplicación del SCIAN	Taller	12	3	3	3	3	Dirección General de Estadísticas Económicas
13DR0501	Clasificación de actividades económicas de acuerdo al SCIAN	Curso	1	0	0	1	0	Dirección Regional Noroeste
13DR0601	Sistema de Clasificación Industrial de América del Norte (SCIAN)	Presentación	11	0	3	5	3	Dirección Regional Norte





1. Normatividad técnica Estadística								
Tema: 1.3 Sistema de Clasificación Industrial de América del Norte (SCIAN) 2007								
Código	Nombre	FORMA DE IMPARTICIÓN	NÚMERO DE VECES A SER IMPARTIDO				UNIDAD O ÁREA ADMINISTRATIVA RESPONSABLE (INEGI)	
			Meta 2013	Trimestre				
				I	II	III		IV
13CE0401	Acuerdo para el uso del Sistema de Clasificación Industrial de América del Norte (SCIAN).	Sesión de presentación	8	2	2	2	2	Coord. Estatal de Campeche
13CE0701	Taller del Sistema de Clasificación Industrial de América del Norte	Taller	6	0	2	2	2	Coord. Estatal de Chiapas
13CE0501	Acuerdo para el uso del Sistema de Clasificación Industrial de América del Norte (SCIAN)	Curso	1	0	0	1	0	Coord. Estatal de Coahuila
13CE0901	Sistema de Clasificación de América del Norte	Taller	2	1	1	0	0	Coord. Estatal de Distrito Federal Norte
13CE0902	Sistema de Clasificación de América del Norte	Asesoría	4	0	1	2	1	Coord. Estatal de Distrito Federal Norte
13CE0901	Sistema de Clasificación de América del Norte, SCIAN	Conferencia	5	0	2	2	1	Coord. Estatal de Distrito Federal Sur
13CE1301	Acuerdo para el uso del Sistema de Clasificación Industrial de América del Norte (SCIAN) y sus actualizaciones.	Taller	2	0	0	1	1	Coord. Estatal de Hidalgo
13CE1501	SCIAN	Taller	1	0	1	0	0	Coord. Estatal de México Pte
13CE1601	Acuerdo para el Uso del Sistema de Clasificación Industrial de América del Norte (SCIAN) y sus Actualizaciones.	Conferencia	1	0	1	0	0	Coord. Estatal de Michoacán
13CE1701	Acuerdo para el Uso del Sistema de Clasificación Industrial de América del Norte	Taller	2	0	0	1	1	Coord. Estatal de Morelos
13CE1801	Presentación del Acuerdo para el uso del Sistema de Clasificación Industrial de América del Norte (SCIAN) y sus actualizaciones	Presentación	3	0	1	1	1	Coord. Estatal de Nayarit
13CE2301	SCIAN - 2007	Sesión Informativa	3	0	1	1	1	Coord. Estatal de Quintana Roo
13CE2401	Capacitación sobre el Acuerdo para el Uso del Sistema de Clasificación Industrial de América del Norte (SCIAN)	Curso	5	0	1	2	2	Coord. Estatal de San Luis Potosí
13CE2501	Clasificación de unidades económicas	Curso	1	0	0	1	0	Coord. Estatal de Sinaloa
13CE2701	Conocimiento y aplicación del Sistema de Clasificación Industrial de América del Norte (SCIAN)	Taller	6	0	2	2	2	Coord. Estatal de Tabasco



1. Normatividad técnica Estadística

Tema: 1.3 Sistema de Clasificación Industrial de América del Norte (SCIAN) 2007

Código	Nombre	FORMA DE IMPARTICIÓN	NÚMERO DE VECES A SER IMPARTIDO					UNIDAD O ÁREA ADMINISTRATIVA RESPONSABLE (INEGI)
			Meta 2013	Trimestre				
				I	II	III	IV	
13CE3101	Acuerdo para el uso del Sistema de Clasificación Industrial de América del Norte (SCIAN) y sus actualizaciones	Conferencia	6	1	2	2	1	Coord. Estatal de Yucatán
13CE3201	Acuerdo para el uso del Sistema de Clasificación Industrial de América del Norte (SCIAN)	Presentación	2	0	1	1	0	Coord. Estatal de Zacatecas
13CE3202	Acuerdo para el uso del Sistema de Clasificación Industrial de América del Norte (SCIAN)	Seguimiento	2	0	0	1	1	Coord. Estatal de Zacatecas

Tema: 1.4 Norma Técnica para la Generación de Estadística Básica

Código	Nombre	FORMA DE IMPARTICIÓN	NÚMERO DE VECES A SER IMPARTIDO					UNIDAD O ÁREA ADMINISTRATIVA RESPONSABLE (INEGI)
			Meta 2013	Trimestre				
				I	II	III	IV	
14DG0301	Diseño de Cuestionarios	Taller	5	2	1	1	1	Dirección General de Estadísticas Sociodemográficas
14DG0302	Presentación de Estadísticas en Cuadros y Gráficas	Taller	5	1	1	2	1	Dirección General de Estadísticas Sociodemográficas
14DR0501	Aplicación de la Norma Técnica para la Generación de Estadística Básica	Curso	2	0	0	1	1	Dirección Regional Noroeste
14DR0601	Norma Técnica para la Generación de Estadística Básica	Presentación	1	1	0	0	0	Dirección Regional Norte
14CE0101	Modernización de Registros Administrativos	Curso	3	0	1	1	1	Coord. Estatal de Aguascalientes
14CE0201	Norma para la Generación de Estadística Básica	Curso	2	0	1	1	0	Coord. Estatal de Baja California
14CE0301	Capacitación sobre la Norma Técnica para la Generación de Estadística Básica.	Presentación	1	0	0	1	0	Coord. Estatal de Baja California Sur
14CE0401	Norma Técnica para la Generación de Estadística Básica.	Taller	10	1	3	3	3	Coord. Estatal de Campeche
14CE0701	Difusión de la Norma Técnica para la Generación de Estadística Básica	Conferencia	1	0	1	0	0	Coord. Estatal de Chiapas
14CE0801	Norma Técnica para la Generación de Estadística Básica.	Presentación	7	0	4	2	1	Coord. Estatal de Chihuahua
14CE0501	Norma Técnica para la Generación de Estadística Básica	Curso	1	0	0	0	1	Coord. Estatal de Coahuila



1. Normatividad técnica Estadística								
Tema: 1.4 Norma Técnica para la Generación de Estadística Básica								
Código	Nombre	FORMA DE IMPARTICIÓN	NÚMERO DE VECES A SER IMPARTIDO				UNIDAD O ÁREA ADMINISTRATIVA RESPONSABLE (INEGI)	
			Meta 2013	Trimestre				
				I	II	III		IV
14CE0601	Norma Técnica para la Generación de Estadística Básica.	Curso	6	0	2	2	2	Coord. Estatal de Colima
14CE0901	Difusión de la Normatividad en el SNIEG	Taller	2	0	1	1	0	Coord. Estatal de Distrito Federal Norte
14CE1001	Taller de la Norma Técnica para la Generación de la Estadística Básica	Taller	4	1	1	1	1	Coord. Estatal de Durango
14CE1101	Norma Técnica para la Generación de Estadística Básica	Taller	1	0	0	1	0	Coord. Estatal de Guanajuato
14CE1201	Norma técnica para el diseño conceptual para la generación de estadística básica	Taller	3	0	0	0	3	Coord. Estatal de Guerrero
14CE1202	Norma técnica del proceso estándar para el aprovechamiento de registros administrativos con fines estadísticos	Taller	3	0	3	0	0	Coord. Estatal de Guerrero
14CE1203	Norma técnica para la presentación de estadísticas en cuadros y gráficas	Taller	3	0	0	3	0	Coord. Estatal de Guerrero
14CE1301	Norma Técnica para la Generación de Estadística Básica.	Taller	3	1	0	2	0	Coord. Estatal de Hidalgo
14CE1302	Norma Técnica para la Generación de Estadística Básica.	Curso	1	0	0	0	1	Coord. Estatal de Hidalgo
14CE1401	Norma Técnica para la Generación de Estadística Básica	Curso	1	0	0	1	0	Coord. Estatal de Jalisco
14CE1501	Generación de Información Estadística	Curso	1	1	0	0	0	Coord. Estatal de México Pte
14CE1502	Generación de Información Estadística	Curso	1	0	1	0	0	Coord. Estatal de México Pte
14CE1601	Norma Técnica para la Generación de Estadística Básica	Conferencia	1	0	0	1	0	Coord. Estatal de Michoacán
14CE1801	Presentación de la Norma Técnica para la Generación de Estadística Básica	Presentación	3	0	1	1	1	Coord. Estatal de Nayarit
14CE2001	Curso de capacitación para la Generación de Estadística Básica	Curso	1	0	0	1	0	Coord. Estatal de Oaxaca
14CE2201	Norma Técnica para la Generación de Estadística Básica.	Curso	2	0	1	0	1	Coord. Estatal de Querétaro
14CE2301	Curso sobre la Norma Técnica para la Generación de Estadística Básica	Curso	3	0	1	2	0	Coord. Estatal de Quintana Roo
14CE2401	Capacitación sobre la Norma Técnica para la Generación de Estadística Básica	Curso	1	0	0	1	0	Coord. Estatal de San Luis Potosí





1. Normatividad técnica Estadística								
Tema: 1.4 Norma Técnica para la Generación de Estadística Básica								
Código	Nombre	FORMA DE IMPARTICIÓN	NÚMERO DE VECES A SER IMPARTIDO					UNIDAD O ÁREA ADMINISTRATIVA RESPONSABLE (INEGI)
			Meta 2013	Trimestre				
				I	II	III	IV	
14CE2501	Curso para la generación de estadística básica	Curso	2	0	1	1	0	Coord. Estatal de Sinaloa
14CE2601	Presentación sobre la Norma Técnica para la Generación de Estadística Básica	Curso	3	1	0	1	1	Coord. Estatal de Sonora
14CE2701	Aplicación de la normatividad para la generación de estadística básica.	Plática	2	0	1	1	0	Coord. Estatal de Tabasco
14CE2801	Taller de Normas Técnicas	Taller	2	0	0	1	1	Coord. Estatal de Tamaulipas
14CE2901	Difusión de la Norma Técnica para la Generación de Estadística Básica	Difusión	2	0	0	1	1	Coord. Estatal de Tlaxcala
14CE3001	Capacitación de Norma Técnica	Curso	6	6	0	0	0	Coord. Estatal de Veracruz
14CE3101	Norma Técnica para la Generación de Estadística Básica	Conferencia	7	2	2	2	1	Coord. Estatal de Yucatán
Tema: 1.5 Norma Técnica para la Clasificación Nacional de Delitos del Fuero Común para fines Estadísticos								
Código	Nombre	FORMA DE IMPARTICIÓN	NÚMERO DE VECES A SER IMPARTIDO					UNIDAD O ÁREA ADMINISTRATIVA RESPONSABLE (INEGI)
			Meta 2013	Trimestre				
				I	II	III	IV	
15DG021	Curso de Capacitación de la Norma Técnica de Delitos del Fuero Común para Fines Estadísticos	Curso	4	3	1	0	0	Dirección General de Estadística de Gobierno, Seguridad Pública y Justicia
15DR0501	Presentación de Norma de Delitos	Curso	1	0	0	0	1	Dirección Regional Noroeste
15CE0201	Norma Técnica para la Clasificación de Delitos del Fuero Común	Curso	2	0	1	1	0	Coord. Estatal de Baja California
15CE0301	Capacitación sobre la Norma Técnica para la Clasificación Nacional de Delitos del Fuero Común para Fines Estadísticos.	Taller	1	0	1	0	0	Coord. Estatal de Baja California Sur
15CE0701	Difusión de la Norma Técnica para a Clasificación Nacional de Delitos del Fuero Común para Fines Estadísticos	Conferencia	1	0	0	0	1	Coord. Estatal de Chiapas
15CE0801	Norma Técnica para la Clasificación Nacional de Delitos del Fuero Común para Fines Estadísticos	Presentación	1	0	1	0	0	Coord. Estatal de Chihuahua





1. Normatividad técnica Estadística								
Tema:	1.5 Norma Técnica para la Clasificación Nacional de Delitos del Fuero Común para fines Estadísticos							
Código	Nombre	FORMA DE IMPARTICIÓN	NÚMERO DE VECES A SER IMPARTIDO				UNIDAD O ÁREA ADMINISTRATIVA RESPONSABLE (INEGI)	
			Meta 2013	Trimestre				
				I	II	III		IV
15CE0501	Norma Técnica para la Clasificación Nacional de Delitos del Fuero Común para Fines Estadísticos	Curso	1	0	0	0	1	Coord. Estatal de Coahuila
15CE0901	Clasificación de Delitos del Fuero Común	Conferencia	2	0	1	1	0	Coord. Estatal de Distrito Federal Sur
15CE1001	Taller para la Norma de Clasificación Nacional del Delito del Fuero Común para Fines Estadísticos	Taller	1	0	0	1	0	Coord. Estatal de Durango
15CE1101	Norma Técnica para la Clasificación Nacional de Delitos del Fuero Común para fines Estadísticos	Taller	1	0	1	0	0	Coord. Estatal de Guanajuato
15CE1301	Norma Técnica para la Clasificación Nacional de Delitos del Fuero Común para Fines Estadísticos.	Taller	1	0	0	1	0	Coord. Estatal de Hidalgo
15CE1501	Clasificación de Delitos del Fuero Común con Fines Estadísticos	Curso	1	0	1	0	0	Coord. Estatal de México Pte
15CE1601	Norma Técnica para la Clasificación Nacional de Delitos del Fuero Común para fines Estadísticos	Conferencia	1	0	0	0	1	Coord. Estatal de Michoacán
15CE1801	Presentación de la Norma Técnica para la Clasificación Nacional de Delitos del Fuero Común para Fines Estadísticos	Presentación	1	0	0	1	0	Coord. Estatal de Nayarit
15CE2301	Curso sobre la Norma Técnica para la Clasificación Nacional de Delitos del Fuero Común para Fines Estadísticos	Curso	2	0	0	1	1	Coord. Estatal de Quintana Roo
15CE2401	Capacitación sobre la Norma Técnica para la Clasificación Nacional de Delitos del Fuero Común para fines Estadísticos	Curso	2	0	2	0	0	Coord. Estatal de San Luis Potosí
15CE2501	Curso sobre clasificación estadística de delitos	Curso	1	0	0	1	0	Coord. Estatal de Sinaloa
15CE2601	Presentación de Norma de Delitos	Curso	3	0	1	2	0	Coord. Estatal de Sonora
15CE2701	Clasificación de Delitos	Plática	2	0	1	1	0	Coord. Estatal de Tabasco
15CE2901	Difusión de la Norma Técnica de Clasificación de Delitos	Taller	1	0	1	0	0	Coord. Estatal de Tlaxcala
15CE3101	Norma Técnica para la Clasificación Nacional de Delitos del Fuero Común para fines Estadísticos	Conferencia	1	0	0	1	0	Coord. Estatal de Yucatán





1. Normatividad técnica Estadística								
Tema:		1.5 Norma Técnica para la Clasificación Nacional de Delitos del Fuero Común para fines Estadísticos						
15CE3201	Norma Técnica para la Clasificación Nacional de Delitos del Fuero Común para Fines Estadísticos	Taller	3	2	1	0	0	Coord. Estatal de Zacatecas
15CE3202	Norma Técnica para la Clasificación Nacional de Delitos del Fuero Común para Fines Estadísticos	Seguimiento	2	0	0	1	1	Coord. Estatal de Zacatecas
Tema:		1.6 Clasificación Mexicana de Programas de Estudio por Campos de Formación Académica						
Código	Nombre	FORMA DE IMPARTICIÓN	NÚMERO DE VECES A SER IMPARTIDO					UNIDAD O ÁREA ADMINISTRATIVA RESPONSABLE (INEGI)
			Meta 2013	Trimestre				
				I	II	III	IV	
16CE0501	Acuerdo para el uso de la Clasificación Mexicana de Programas de Estudio por Campos de Formación Académica en la realización de las Actividades Estadísticas y Geográficas vinculadas a la información de estadísticas sobre educación	Curso	1	0	0	1	0	Coord. Estatal de Coahuila
16CE1601	Acuerdo para el Uso de la Clasificación Mexicana de Programas de Estudio por Campos de Formación Académica en la Realización de las Actividades Estadísticas y Geográficas Vinculadas a la Información de Estadísticas de la Educación	Conferencia	1	0	0	0	1	Coord. Estatal de Michoacán
Tema:		1.7 Sistema Nacional de Clasificación de Ocupaciones en la Realización de Actividades Estadísticas y Geográficas Vinculadas a la Información sobre Ocupación y Empleo (SINCO)						
Código	Nombre	FORMA DE IMPARTICIÓN	NÚMERO DE VECES A SER IMPARTIDO					UNIDAD O ÁREA ADMINISTRATIVA RESPONSABLE (INEGI)
			Meta 2013	Trimestre				
				I	II	III	IV	
17DG0301	Sistema Nacional de Clasificación de Ocupaciones	Curso	2	1	1	0	0	Dirección General de Estadísticas Sociodemográficas
17CE0401	Acuerdo para el uso del Sistema Nacional de Clasificación de Ocupaciones en la realización	Sesión de presentación	8	2	2	2	2	Coord. Estatal de Campeche
17CE0701	Difusión del Acuerdo para el Uso del Sistema Nacional de Clasificación de Ocupaciones	Conferencia	1	0	0	0	1	Coord. Estatal de Chiapas
17CE1601	Acuerdo para el Uso del Sistema Nacional de Clasificación de Ocupaciones en la Realización de Actividades Estadísticas y Geográficas Vinculadas a la Información sobre Ocupación y Empleo	Conferencia	1	0	0	0	1	Coord. Estatal de Michoacán



2. Normatividad técnica Geográfica

Tema: 2.2 Términos Genéricos de las Formas de Relieve Submarino								
Código	Nombre	FORMA DE IMPARTICIÓN	NÚMERO DE VECES A SER IMPARTIDO					UNIDAD O ÁREA ADMINISTRATIVA RESPONSABLE (INEGI)
			Meta 2013	Trimestre				
				I	II	III	IV	
22CE2701	Taller de Normas Técnicas Geográficas a Unidades de Estado	Plática	5	0	2	2	1	Coord. Estatal de Tabasco

Tema: 2.3 Norma Técnica de Domicilios Geográficos								
Código	Nombre	FORMA DE IMPARTICIÓN	NÚMERO DE VECES A SER IMPARTIDO					UNIDAD O ÁREA ADMINISTRATIVA RESPONSABLE (INEGI)
			Meta 2013	Trimestre				
				I	II	III	IV	
23DR0401	Difusión de la Norma Técnica sobre Domicilios Geográficos	Taller	2	0	0	2	0	Dirección Regional Noreste
23DR0501	Aplicación de la Norma Técnica sobre Domicilios Geográficos	Curso	3	0	1	1	1	Dirección Regional Noroeste
23DR0601	Difusión de Normas Técnicas geográficas	Presentación	15	1	5	5	4	Dirección Regional Norte
23DR0701	Presentación de la Norma Técnica sobre Domicilios Geográficos	Presentación	1	0	0	1	0	Dirección Regional Occidente
23DR0101	Taller sobre la Norma Técnica de Domicilios Geográficos	Taller	3	1	1	1	0	Dirección Regional Centro
23DR0102	Plática sobre Norma Técnica sobre Domicilios Geográficos	Conferencia	6	1	2	2	1	Dirección Regional Centro
23CE0101	Norma Técnica sobre Domicilios Geográficos	Curso	1	0	1	0	0	Coord. Estatal de Aguascalientes
23CE0201	Norma técnica sobre domicilio geográfico	Curso	9	4	4	0	1	Coord. Estatal de Baja California
23CE0301	Capacitación sobre la Norma Técnica de Domicilios Geográficos	Taller	8	0	3	5	0	Coord. Estatal de Baja California Sur
23CE0401	Norma Técnica sobre Domicilios Geográficos.	Taller	13	1	4	4	4	Coord. Estatal de Campeche
23CE0701	Difusión de la Norma Técnica sobre Domicilios Geográficos	Conferencia	2	0	1	1	0	Coord. Estatal de Chiapas
23CE0702	Taller de Domicilios Geográficos	Taller	1	0	0	1	0	Coord. Estatal de Chiapas
23CE0801	Domicilios Geográficos	Taller	14	0	8	4	2	Coord. Estatal de Chihuahua
23CE0501	Norma Técnica sobre Domicilios Geográficos	Curso	4	3	1	0	0	Coord. Estatal de Coahuila
23CE0601	Norma Técnica sobre Domicilios Geográficos.	Curso	7	1	2	2	2	Coord. Estatal de Colima



2. Normatividad técnica Geográfica

Tema: 2.3 Norma Técnica de Domicilios Geográficos								
Código	Nombre	FORMA DE IMPARTICIÓN	NÚMERO DE VECES A SER IMPARTIDO				UNIDAD O ÁREA ADMINISTRATIVA RESPONSABLE (INEGI)	
			Meta 2013	Trimestre				
				I	II	III		IV
23CE0901	Difusión de la Normatividad en el SNIEG	Curso	6	0	2	2	2	Coord. Estatal de Distrito Federal Norte
23CE0901	Domicilios Geográficos	Conferencia	1	0	0	1	0	Coord. Estatal de Distrito Federal Sur
23CE1001	Asesoría en la aplicación de la Normatividad Técnica	Asesoría	8	2	2	2	2	Coord. Estatal de Durango
23CE1101	Difusión y Aplicación de la Norma técnica sobre Domicilios Geográficos	Taller	1	1	0	0	0	Coord. Estatal de Guanajuato
23CE1201	Norma técnica sobre Domicilios Geográficos	Taller	5	0	2	3	0	Coord. Estatal de Guerrero
23CE1301	Norma Técnica sobre Domicilios Geográficos.	Taller	3	0	1	1	1	Coord. Estatal de Hidalgo
23CE1401	Norma Técnica de Domicilios Geográficos	Curso	6	3	1	1	1	Coord. Estatal de Jalisco
23CE1501	Normas Técnicas Geográficas	Taller	1	1	0	0	0	Coord. Estatal de México Pte
23CE1601	Norma técnica sobre Domicilios Geográficos	Conferencia	4	2	1	1	0	Coord. Estatal de Michoacán
23CE1701	Norma técnica sobre Domicilios Geográficos	Taller	18	6	6	3	3	Coord. Estatal de Morelos
23CE1901	Difusión de la Norma técnica sobre Domicilios Geográficos	Curso	3	0	1	1	1	Coord. Estatal de Nuevo León
23CE1902	Difusión de la Normatividad a las Entrantes Presidencias Municipales	Curso	25	0	9	8	8	Coord. Estatal de Nuevo León
23CE2001	Curso de capacitación de Normas Técnicas Geográficas	Curso	5	0	2	3	0	Coord. Estatal de Oaxaca
23CE2201	Norma Técnica sobre Domicilios Geográficos.	Curso	2	0	1	0	1	Coord. Estatal de Querétaro
23CE2301	Normas Técnicas Geográficas	Curso	4	1	1	1	1	Coord. Estatal de Quintana Roo
23CE2401	Capacitación sobre la Norma Técnica sobre Domicilios Geográficos	Curso	7	1	2	2	2	Coord. Estatal de San Luis Potosí
23CE2501	Taller para la aplicación de la NT de domicilios geográficos	Taller	2	0	1	0	1	Coord. Estatal de Sinaloa
23CE2601	Presentación de la Norma Técnica sobre Domicilios Geográficos	Curso	5	0	2	2	1	Coord. Estatal de Sonora



2. Normatividad técnica Geográfica

Tema: 2.3 Norma Técnica de Domicilios Geográficos								
Código	Nombre	FORMA DE IMPARTICIÓN	NÚMERO DE VECES A SER IMPARTIDO				UNIDAD O ÁREA ADMINISTRATIVA RESPONSABLE (INEGI)	
			Meta 2013	Trimestre				
				I	II	III		IV
23CE2701	Taller de Normas Técnicas Geográficas a Unidades de Estado	Taller	5	0	2	2	1	Coord. Estatal de Tabasco
23CE2801	Taller de Normas Técnicas	Taller	12	3	3	3	3	Coord. Estatal de Tamaulipas
23CE2901	Norma Técnica sobre Domicilios Geográficos	Curso	6	1	2	2	1	Coord. Estatal de Tlaxcala
23CE3001	Capacitación de Norma Técnica	Curso	4	1	1	1	1	Coord. Estatal de Veracruz
23CE3101	Norma Técnica sobre Domicilios Geográficos	Conferencia	6	0	2	2	2	Coord. Estatal de Yucatán
23CE3201	Norma Técnica de Domicilios Geográficos	Taller	3	1	0	2	0	Coord. Estatal de Zacatecas
23CE3202	Norma Técnica de Domicilios Geográficos	Seguimiento	3	1	0	2	0	Coord. Estatal de Zacatecas
23CE3203	Norma Técnica de Domicilios Geográficos	Asesoría	1	0	0	0	1	Coord. Estatal de Zacatecas
Tema: 2.4 Norma Técnica para el Sistema Geodésico Nacional								
Código	Nombre	FORMA DE IMPARTICIÓN	NÚMERO DE VECES A SER IMPARTIDO				UNIDAD O ÁREA ADMINISTRATIVA RESPONSABLE (INEGI)	
			Meta 2013	Trimestre				
				I	II	III		IV
24DG0401	Norma Técnica del Sistema Geodésico Nacional	Taller	3	0	1	1	1	Dirección General de Geografía y Medio Ambiente
24DR0401	Difusión de las Normas Técnicas para el Sistema Geodésico Nacional	Taller	2	0	0	2	0	Dirección Regional Noreste
24DR0601	Difusión de Normas Técnicas geográficas	Presentación	8	0	4	4	0	Dirección Regional Norte
24DR0701	Presentación de la Norma Técnica para el Sistema Geodésico Nacional	Presentación	1	0	0	1	0	Dirección Regional Occidente
24DR0101	Taller sobre Norma Técnica para el Sistema Geodésico Nacional	Taller	1	0	1	0	0	Dirección Regional Centro
24CE0201	Sistema Geodésico Nacional	Curso	3	0	2	0	1	Coord. Estatal de Baja California
24CE0301	Capacitación sobre la Norma Técnica del Sistema Geodésico Nacional	Taller	5	0	2	3	0	Coord. Estatal de Baja California Sur



2. Normatividad técnica Geográfica

2.4 Norma Técnica para el Sistema Geodésico Nacional								
Código	Nombre	FORMA DE IMPARTICIÓN	NÚMERO DE VECES A SER IMPARTIDO				UNIDAD O ÁREA ADMINISTRATIVA RESPONSABLE (INEGI)	
			Meta 2013	Trimestre				
				I	II	III		IV
24CE0401	Norma Técnica para el Sistema Geodésico Nacional.	Taller	13	1	4	4	4	Coord. Estatal de Campeche
24CE0701	Difusión de las Norma Técnica para el Sistema Geodésico Nacional	Conferencia	2	0	1	1	0	Coord. Estatal de Chiapas
24CE0702	Taller del Sistema Geodésico Nacional	Taller	1	0	0	1	0	Coord. Estatal de Chiapas
24CE0801	Sistema Geodésico Nacional	Taller	7	1	0	0	6	Coord. Estatal de Chihuahua
24CE0601	Norma Técnica para el Sistema Geodésico Nacional.	Curso	1	1	0	0	0	Coord. Estatal de Colima
24CE1001	Densificación de Red Geodésica Urbana de Gómez Palacio	Curso	2	1	0	1	0	Coord. Estatal de Durango
24CE1002	Georreferenciación de predios para la actualización y mantenimiento del Atlas de Riesgo de la UEPC	Taller	1	0	1	0	0	Coord. Estatal de Durango
24CE1201	Norma técnica para el Sistema Geodésico Nacional	Taller	1	0	0	1	0	Coord. Estatal de Guerrero
24CE1301	Norma Técnica para el Sistema Geodésico Nacional.	Taller	3	0	1	1	1	Coord. Estatal de Hidalgo
24CE1601	Norma técnica para el Sistema Geodésico Nacional	Conferencia	4	2	1	1	0	Coord. Estatal de Michoacán
24CE1701	Norma técnica para el Sistema Geodésico Nacional	Taller	15	3	6	3	3	Coord. Estatal de Morelos
24CE1801	Presentación de la Norma Técnica para el Sistema Geodésico Nacional	Presentación	3	0	1	1	1	Coord. Estatal de Nayarit
24CE1901	Difusión de las Normas técnicas para el Sistema Geodésico Nacional	Curso	1	0	0	1	0	Coord. Estatal de Nuevo León
24CE2001	Curso de capacitación de Normas Técnicas Geográficas	Curso	5	0	2	3	0	Coord. Estatal de Oaxaca
24CE2201	Norma Técnica para el Sistema Geodésico Nacional.	Taller	2	0	1	0	1	Coord. Estatal de Querétaro
24CE2301	Normas Técnicas Geográficas	Curso	4	1	1	1	1	Coord. Estatal de Quintana Roo
24CE2401	Capacitación sobre la Norma técnica para el Sistema Geodésico Nacional	Curso	2	0	1	0	1	Coord. Estatal de San Luis Potosí
24CE2501	Curso sobre la NT del Sistema Geodésico Nacional	Curso	1	0	1	0	0	Coord. Estatal de Sinaloa



2. Normatividad técnica Geográfica

Tema: 2.4 Norma Técnica para el Sistema Geodésico Nacional								
Código	Nombre	FORMA DE IMPARTICIÓN	NÚMERO DE VECES A SER IMPARTIDO				UNIDAD O ÁREA ADMINISTRATIVA RESPONSABLE (INEGI)	
			Meta 2013	Trimestre				
				I	II	III		IV
24CE2601	Presentación de la Norma de Sistemas Geodésicos	Curso	2	0	1	1	0	Coord. Estatal de Sonora
24CE2701	Taller de Normas Técnicas Geográficas a Unidades de Estado	Taller	5	0	2	2	1	Coord. Estatal de Tabasco
24CE2801	Taller de Normas Técnicas	Taller	5	1	2	1	1	Coord. Estatal de Tamaulipas
24CE2901	Norma Técnica para el Sistema Geodésico Nacional	Curso	2	0	1	1	0	Coord. Estatal de Tlaxcala
24CE3001	Capacitación de Norma Técnica	Curso	3	0	1	1	1	Coord. Estatal de Veracruz
24CE3101	Norma Técnica "Sistema Geodésico Nacional"	Conferencia	6	0	2	2	2	Coord. Estatal de Yucatán
24CE3201	Norma Técnica para el Sistema Geodésico Nacional	Taller	3	1	0	2	0	Coord. Estatal de Zacatecas
24CE3202	Norma Técnica para el Sistema Geodésico Nacional	Seguimiento	3	1	0	2	0	Coord. Estatal de Zacatecas
24CE3203	Norma Técnica para el Sistema Geodésico Nacional	Asesoría	1	0	0	0	1	Coord. Estatal de Zacatecas
Tema: 2.5 Norma Técnica de Estándares de Exactitud Posicional								
Código	Nombre	FORMA DE IMPARTICIÓN	NÚMERO DE VECES A SER IMPARTIDO				UNIDAD O ÁREA ADMINISTRATIVA RESPONSABLE (INEGI)	
			Meta 2013	Trimestre				
				I	II	III		IV
25DG0401	Norma Técnica de estándares de Exactitud Posicional	Taller	3	0	1	1	1	Dirección General de Geografía y Medio Ambiente
25DR0401	Difusión de las Normas Técnicas de estándares de Exactitud Posicional	Taller	1	0	0	1	0	Dirección Regional Noreste
25DR0601	Difusión de Normas Técnicas geográficas	Presentación	8	0	4	4	0	Dirección Regional Norte
25DR0701	Presentación de la Norma Técnica de Estándares de Exactitud Posicional	Presentación	1	0	0	1	0	Dirección Regional Occidente
25DR0101	Taller sobre Norma Técnica de Estándares de Exactitud Posicional	Taller	1	0	0	1	0	Dirección Regional Centro
25CE0201	Estándares de Exactitud Posicional	Curso	3	0	2	0	1	Coord. Estatal de Baja California





2. Normatividad técnica Geográfica

Tema: 2.5 Norma Técnica de Estándares de Exactitud Posicional								
Código	Nombre	FORMA DE IMPARTICIÓN	NÚMERO DE VECES A SER IMPARTIDO				UNIDAD O ÁREA ADMINISTRATIVA RESPONSABLE (INEGI)	
			Meta 2013	Trimestre				
				I	II	III		IV
25CE0301	Capacitación sobre la Norma Técnica de Estándares de Exactitud Posicional	Taller	5	0	2	3	0	Coord. Estatal de Baja California Sur
25CE0401	Norma Técnica de Estándares de Exactitud Posicional.	Taller	13	1	4	4	4	Coord. Estatal de Campeche
25CE0701	Difusión de la Norma Técnica de Estándares de Exactitud Posicional.	Conferencia	1	0	1	0	0	Coord. Estatal de Chiapas
25CE0801	Estándares de exactitud Posicional	Taller	7	1	0	0	6	Coord. Estatal de Chihuahua
25CE0501	Norma Técnica de Estándares de Exactitud Posicional	Curso	4	3	0	1	0	Coord. Estatal de Coahuila
25CE0601	Norma Técnica de Estándares de Exactitud Posicional.	Curso	1	1	0	0	0	Coord. Estatal de Colima
25CE1001	Densificación de Red Geodésica Urbana de Gómez Palacio	Curso	2	1	1	0	0	Coord. Estatal de Durango
25CE1201	Norma Técnica de Estándares de Exactitud Posicional	Taller	1	0	0	1	0	Coord. Estatal de Guerrero
25CE1301	Norma Técnica de Estándares de Exactitud Posicional.	Taller	3	0	1	1	1	Coord. Estatal de Hidalgo
25CE1401	Norma Técnica de Exactitud Posicional	Curso	2	0	2	0	0	Coord. Estatal de Jalisco
25CE1501	Normas Técnicas Geográficas	Taller	1	1	0	0	0	Coord. Estatal de México Pte
25CE1601	Norma Técnica de Estándares de Exactitud Posicional.	Conferencia	4	2	1	1	0	Coord. Estatal de Michoacán
25CE1701	Norma Técnica de Estándares de Exactitud Posicional	Taller	15	3	6	3	3	Coord. Estatal de Morelos
25CE1901	Difusión de las Normas Técnicas de Estándares de Exactitud Posicional	Curso	1	0	0	1	0	Coord. Estatal de Nuevo León
25CE2001	Curso de capacitación de Normas Técnicas Geográficas	Curso	5	0	2	3	0	Coord. Estatal de Oaxaca
25CE2201	Norma Técnica de Estándares de Exactitud Posicional.	Taller	2	0	1	0	1	Coord. Estatal de Querétaro
25CE2301	Normas Técnicas Geográficas	Taller	4	1	1	1	1	Coord. Estatal de Quintana Roo
25CE2401	Capacitación sobre la Norma Técnica de Estándares de Exactitud Posicional	Curso	2	0	1	0	1	Coord. Estatal de San Luis Potosí
25CE2501	Estándares de exactitud posicional	Curso	2	0	1	1	0	Coord. Estatal de Sinaloa





2. Normatividad técnica Geográfica

Tema: 2.5 Norma Técnica de Estándares de Exactitud Posicional								
Código	Nombre	FORMA DE IMPARTICIÓN	NÚMERO DE VECES A SER IMPARTIDO				UNIDAD O ÁREA ADMINISTRATIVA RESPONSABLE (INEGI)	
			Meta 2013	Trimestre				
				I	II	III		IV
25CE2601	Presentación de la Norma de Exactitud Posicional	Curso	2	0	1	1	0	Coord. Estatal de Sonora
25CE2701	Taller de Normas Técnicas Geográficas a Unidades de Estado	Taller	5	0	2	2	1	Coord. Estatal de Tabasco
25CE2801	Taller de Normas Técnicas	Taller	5	1	2	1	1	Coord. Estatal de Tamaulipas
25CE2901	Norma Técnica sobre Estándares de Exactitud Posicional	Curso	2	0	1	1	0	Coord. Estatal de Tlaxcala
25CE3001	Capacitación de Norma Técnica	Curso	3	0	1	1	1	Coord. Estatal de Veracruz
25CE3101	Norma Técnica "Estándares de Exactitud Posicional"	Conferencia	5	0	2	2	1	Coord. Estatal de Yucatán
25CE3201	Norma Técnica de Estándares de Exactitud Posicional	Taller	1	0	0	1	0	Coord. Estatal de Zacatecas
25CE3202	Norma Técnica de Estándares de Exactitud Posicional	Seguimiento	1	0	0	1	0	Coord. Estatal de Zacatecas
25CE3203	Norma Técnica de Estándares de Exactitud Posicional	Asesoría	1	0	0	0	1	Coord. Estatal de Zacatecas
Tema: 2.6 Norma Técnica para la elaboración de Metadatos Geográficos								
Código	Nombre	FORMA DE IMPARTICIÓN	NÚMERO DE VECES A SER IMPARTIDO				UNIDAD O ÁREA ADMINISTRATIVA RESPONSABLE (INEGI)	
			Meta 2013	Trimestre				
				I	II	III		IV
26DG0401	Elaboración de Metadatos Geodésicos	Taller	3	0	1	1	1	Dirección General de Geografía y Medio Ambiente
26DR0401	Difusión de las Normas Técnicas para la Elaboración de Metadatos Geográficos	Taller	1	0	0	0	1	Dirección Regional Noreste
26DR0601	Difusión de Normas Técnicas geográficas	Presentación	8	0	4	4	0	Dirección Regional Norte
26DR0701	Presentación de la Norma Técnica para la elaboración de Metadatos Geográficos	Presentación	1	0	0	0	1	Dirección Regional Occidente
26DR0101	Taller sobre la Norma Técnica para la elaboración de Metadatos Geográficos	Taller	1	0	0	1	0	Dirección Regional Centro
26CE0101	Norma Técnica para la elaboración de Metadatos Geográficos	Curso	2	1	1	0	0	Coord. Estatal de Aguascalientes





2. Normatividad técnica Geográfica

Tema: 2.6 Norma Técnica para la elaboración de Metadatos Geográficos								
Código	Nombre	FORMA DE IMPARTICIÓN	NÚMERO DE VECES A SER IMPARTIDO				UNIDAD O ÁREA ADMINISTRATIVA RESPONSABLE (INEGI)	
			Meta 2013	Trimestre				
				I	II	III		IV
26CE0201	Elaboración de metadatos geográficos	Curso	1	0	1	0	0	Coord. Estatal de Baja California
26CE0301	Capacitación sobre la Norma Técnica para la Elaboración de Metadatos Geográficos	Taller	2	0	2	0	0	Coord. Estatal de Baja California Sur
26CE0401	Norma Técnica para la Elaboración de Metadatos Geográficos.	Taller	13	1	4	4	4	Coord. Estatal de Campeche
26CE0701	Difusión de la Norma Técnica para la Elaboración de Metadatos Geográficos	Conferencia	2	0	1	1	0	Coord. Estatal de Chiapas
26CE0702	Taller para la Elaboración de Metadatos Geográficos.	Taller	1	0	0	0	1	Coord. Estatal de Chiapas
26CE0801	Elaboración de Metadatos Geográficos	Taller	3	0	3	0	0	Coord. Estatal de Chihuahua
26CE0501	Norma Técnica para la Elaboración de Metadatos Geográficos	Curso	5	3	1	0	1	Coord. Estatal de Coahuila
26CE1001	Asesoría en la elaboración de Mapas Urbanos	Asesoría	2	1	0	1	0	Coord. Estatal de Durango
26CE1101	Taller de Metadatos conforme a la Norma Técnica	Taller	1	0	0	1	0	Coord. Estatal de Guanajuato
26CE1301	Norma Técnica para la elaboración de Metadatos Geográficos.	Taller	1	0	0	1	0	Coord. Estatal de Hidalgo
26CE1501	Normas Técnicas Geográficas	Taller	1	1	0	0	0	Coord. Estatal de México Pte
26CE1601	Norma Técnica para la elaboración de Metadatos Geográficos.	Taller	2	0	1	1	0	Coord. Estatal de Michoacán
26CE1701	Capacitación sobre la Norma Técnica para la elaboración de Metadatos Geográficos	Taller	15	2	5	5	3	Coord. Estatal de Morelos
26CE1801	Presentación de la Norma Técnica para la elaboración de Metadatos Geográficos	Presentación	3	0	1	1	1	Coord. Estatal de Nayarit
26CE1901	Difusión de las Normas Técnicas sobre la Elaboración de Metadatos Geográficos	Taller	1	0	0	0	1	Coord. Estatal de Nuevo León
26CE2001	Curso de capacitación de Normas Técnicas Geográficas	Curso	5	0	2	3	0	Coord. Estatal de Oaxaca
26CE2201	Norma Técnica para la elaboración de Metadatos Geográficos.	Taller	1	0	0	1	0	Coord. Estatal de Querétaro
26CE2301	Normas Técnicas Geográficas	Curso	3	0	1	1	1	Coord. Estatal de Quintana Roo
26CE2401	Capacitación sobre la Norma Técnica para la elaboración de Metadatos Geográficos	Curso	3	0	1	1	1	Coord. Estatal de San Luis Potosí





2. Normatividad técnica Geográfica

Tema: 2.6 Norma Técnica para la elaboración de Metadatos Geográficos								
Código	Nombre	FORMA DE IMPARTICIÓN	NÚMERO DE VECES A SER IMPARTIDO				UNIDAD O ÁREA ADMINISTRATIVA RESPONSABLE (INEGI)	
			Meta 2013	Trimestre				
				I	II	III		IV
26CE2601	Presentación de la Norma Técnica de Metadatos	Curso	2	0	1	1	0	Coord. Estatal de Sonora
26CE2701	Taller de Normas Técnicas Geográficas a Unidades de Estado	Taller	5	0	2	2	1	Coord. Estatal de Tabasco
26CE2801	Taller de Normas Técnicas	Taller	10	1	3	3	3	Coord. Estatal de Tamaulipas
26CE2901	Norma Técnica sobre Elaboración de Metadatos Geográficos	Curso	1	0	1	0	0	Coord. Estatal de Tlaxcala
26CE3001	Capacitación de Norma Técnica	Curso	3	0	1	1	1	Coord. Estatal de Veracruz
26CE3101	Norma Técnica para la elaboración de Metadatos Geográficos	Conferencia	3	0	1	1	1	Coord. Estatal de Yucatán
Tema: 2.7 Norma Técnica para la Generación, Captación e Integración de Datos Catastrales y Registrales con fines estadísticos y geográficos								
Código	Nombre	FORMA DE IMPARTICIÓN	NÚMERO DE VECES A SER IMPARTIDO				UNIDAD O ÁREA ADMINISTRATIVA RESPONSABLE (INEGI)	
			Meta 2013	Trimestre				
				I	II	III		IV
27DG0401	Impartir capacitación a las Unidades del Estado o a quien lo solicite sobre la normatividad técnica vigente en materia catastral.	Curso	5	0	2	2	1	Dirección General de Geografía y Medio Ambiente
27DG0402	Implementación del modelo de calidad de datos	Taller	2	0	1	1	0	Dirección General de Geografía y Medio Ambiente
27DR0401	Difusión de las Normas Técnicas para la Generación, Captación e Integración de Datos Catastrales y Registrales	Taller	1	0	0	0	1	Dirección Regional Noreste
27DR0501	Presentación de la Norma de Datos Catastrales y Registrales	Curso	1	0	0	0	1	Dirección Regional Noroeste
27DR0601	Difusión de Normas Técnicas geográficas	Presentación	9	0	4	3	2	Dirección Regional Norte
27DR0701	Presentación de la Norma Técnica para la Generación, Captación e Integración de Datos Catastrales y Registrales con Fines Estadísticos y Geográficos	Presentación	1	0	0	0	1	Dirección Regional Occidente
27DR0101	Taller sobre la Norma Técnica para la Generación, Captación e Integración de Datos Catastrales y Registrales	Taller	1	0	0	1	0	Dirección Regional Centro





2. Normatividad técnica Geográfica

2.7 Norma Técnica para la Generación, Captación e Integración de Datos Catastrales y Registrales con fines estadísticos y geográficos								
Código	Nombre	FORMA DE IMPARTICIÓN	NÚMERO DE VECES A SER IMPARTIDO				UNIDAD O ÁREA ADMINISTRATIVA RESPONSABLE (INEGI)	
			Meta 2013	Trimestre				
				I	II	III		IV
27CE0201	Generación, Captación e Integración de Datos Catastrales y Registrales	Curso	3	0	0	1	2	Coord. Estatal de Baja California
27CE0301	Capacitación sobre la Norma Técnica para la Generación, Captación e Integración de Datos Catastrales y Registrales con fines Estadísticos y Geográficos	Taller	3	0	2	1	0	Coord. Estatal de Baja California Sur
27CE0401	Norma Técnica para la Generación, Captación e Integración de Datos Catastrales y Registrales con Fines Estadísticos y Geográficos.	Taller	13	1	4	4	4	Coord. Estatal de Campeche
27CE0701	Taller para la Generación, Captación e Integración de Datos Catastrales y Registrales.	Taller	1	0	0	0	1	Coord. Estatal de Chiapas
27CE0801	Generación, captación e integración de datos catastrales	Taller	4	0	0	0	4	Coord. Estatal de Chihuahua
27CE0501	Norma Técnica para la Generación, Capacitación e Integración de Datos Catastrales y Registrales con fines estadísticos y geográficos	Curso	1	0	0	0	1	Coord. Estatal de Coahuila
27CE1001	Asesoría en la elaboración de planos catastrales	Asesoría	2	1	1	0	0	Coord. Estatal de Durango
27CE1101	Norma técnica para la generación, captación e integración de datos catastrales y registrales con fines estadísticos y geográficos	Taller	1	0	1	0	0	Coord. Estatal de Guanajuato
27CE1201	Norma técnica para la generación, captación e integración de datos catastrales y registrales con fines estadísticos y geográficos.	Taller	5	0	2	3	0	Coord. Estatal de Guerrero
27CE1301	Norma Técnica para la Generación, Captación e Integración de Datos Catastrales y Registrales con fines estadísticos y geográficos.	Taller	3	0	1	1	1	Coord. Estatal de Hidalgo
27CE1401	Norma Técnica de Datos Catastrales	Curso	3	0	2	1	0	Coord. Estatal de Jalisco
27CE1701	Norma técnica para la generación, captación e integración de datos catastrales y registrales con fines estadísticos y geográficos	Taller	15	3	6	3	3	Coord. Estatal de Morelos
27CE1901	Difusión de las Normas técnicas para la generación, captación e integración de datos catastrales y registrales	Curso	3	0	1	1	1	Coord. Estatal de Nuevo León
27CE1902	Difusión de la Normatividad a las entrantes presidencias municipales	Curso	25	0	9	8	8	Coord. Estatal de Nuevo León





2. Normatividad técnica Geográfica

2.7 Norma Técnica para la Generación, Captación e Integración de Datos Catastrales y Registrales con fines estadísticos y geográficos								
Tema:								
Código	Nombre	FORMA DE IMPARTICIÓN	NÚMERO DE VECES A SER IMPARTIDO					UNIDAD O ÁREA ADMINISTRATIVA RESPONSABLE (INEGI)
			Meta 2013	Trimestre				
				I	II	III	IV	
27CE2001	Curso de capacitación de Normas Técnicas Geográficas	Curso	5	0	2	3	0	Coord. Estatal de Oaxaca
27CE2201	Norma Técnica para la Generación, Captación e Integración de Datos Catastrales y Registrales con fines estadísticos y geográficos.	Taller	1	0	1	0	0	Coord. Estatal de Querétaro
27CE2301	Normas Técnicas Geográficas	Taller	3	0	1	1	1	Coord. Estatal de Quintana Roo
27CE2401	Capacitación sobre la Norma técnica para la generación, captación e integración de datos catastrales y registrales	Curso	2	0	1	0	1	Coord. Estatal de San Luis Potosí
27CE2501	Generación de datos catastrales	Curso	2	0	1	1	0	Coord. Estatal de Sinaloa
27CE2601	Presentación de la Norma de Datos Catastrales y Registrales	Curso	2	0	1	1	0	Coord. Estatal de Sonora
27CE2701	Taller de Normas Técnicas Geográficas a Unidades de Estado	Taller	4	0	1	2	1	Coord. Estatal de Tabasco
27CE2801	Taller de Normas Técnicas	Taller	3	0	1	1	1	Coord. Estatal de Tamaulipas
27CE2901	Norma Técnica para la Generación, Captación e Integración de Datos Catastrales y registrales con fines Estadísticos y Geográficos	Curso	5	1	1	2	1	Coord. Estatal de Tlaxcala
27CE3001	Capacitación de Norma Técnica	Curso	3	0	1	1	1	Coord. Estatal de Veracruz
27CE3101	Norma Técnica para la Generación, Captación e Integración de Datos Catastrales y Registrales con fines estadísticos y geográficos	Conferencia	3	0	1	1	1	Coord. Estatal de Yucatán



3. Normatividad de Coordinación

Tema: 3.1 Reglas para la Prestación del Servicio Público de Información Estadística y Geográfica								
Código	Nombre	FORMA DE IMPARTICIÓN	NÚMERO DE VECES A SER IMPARTIDO				UNIDAD O ÁREA ADMINISTRATIVA RESPONSABLE (INEGI)	
			Meta 2013	Trimestre				
				I	II	III		IV
31DR0101	Reglas para la Prestación del Servicio Público de Información Estadística y Geográfica.	Conferencia	4	0	0	2	2	Dirección Regional Centro
31CE0401	Reglas para la Presentación del Servicio Público de Información Estadística y Geográfica.	Sesión de presentación	8	2	2	2	2	Coord. Estatal de Campeche
31CE0501	Reglas para la Prestación del Servicio Público de Información Estadística y Geográfica	Curso	1	0	1	0	0	Coord. Estatal de Coahuila
31CE0601	Reglas para la Prestación del Servicio Público de Información Estadística y Geográfica.	Presentación	1	0	1	0	0	Coord. Estatal de Colima
31CE0901	Difusión de la Normatividad en el SNIEG	Asesoría	6	0	2	2	2	Coord. Estatal de Distrito Federal Norte
31CE0901	El INEGI y el Servicio Público de Información	Conferencia	4	0	2	1	1	Coord. Estatal de Distrito Federal Sur
31CE1401	Reglas para la Prestación del Servicio Público de Información Estadística y Geográfica	Curso	1	0	1	0	0	Coord. Estatal de Jalisco
31CE1601	Reglas para la Prestación del Servicio Público de Información Estadística y Geográfica	Conferencia	1	0	0	0	1	Coord. Estatal de Michoacán
31CE1901	DIFUSION DE LA NORMATIVIDAD A LOS GRUPOS DE TRABAJO	Curso	4	0	0	0	4	Coord. Estatal de Nuevo León
31CE2301	Prestación del Servicio Público de Información	Sesión Informativa	3	0	1	1	1	Coord. Estatal de Quintana Roo
31CE2401	Presentación sobre las Reglas para la Prestación del Servicio Público de Información Estadística y Geográfica	Presentación	2	0	0	1	1	Coord. Estatal de San Luis Potosí
Tema: 3.2 Reglas para establecer la Normatividad del Sistema Nacional de Información Estadística y Geográfica								
Código	Nombre	FORMA DE IMPARTICIÓN	NÚMERO DE VECES A SER IMPARTIDO				UNIDAD O ÁREA ADMINISTRATIVA RESPONSABLE (INEGI)	
			Meta 2013	Trimestre				
				I	II	III		IV
32CE0501	Reglas para establecer la Normatividad del Sistema Nacional de Información Estadística y Geográfica	Curso	2	0	2	0	0	Coord. Estatal de Coahuila
32CE0502	Asesoría de los lineamientos para el desarrollo de la normatividad del SNIEG	Curso	2	0	2	0	0	Coord. Estatal de Coahuila
32CE1601	Reglas para establecer la Normatividad del Sistema Nacional de Información Estadística y Geográfica	Conferencia	1	0	1	0	0	Coord. Estatal de Michoacán





3. Normatividad de Coordinación

3.2 Reglas para establecer la Normatividad del Sistema Nacional de Información Estadística y Geográfica								
Código	Nombre	FORMA DE IMPARTICIÓN	NÚMERO DE VECES A SER IMPARTIDO				UNIDAD O ÁREA ADMINISTRATIVA RESPONSABLE (INEGI)	
			Meta 2013	Trimestre				
				I	II	III		IV
32CE3101	Reglas para establecer la Normatividad del Sistema Nacional de Información Estadística y geográfica	Conferencia	1	0	0	1	0	Coord. Estatal de Yucatán
3.3 Acuerdo de la Junta de Gobierno por el que se aprueban las modificaciones a las Reglas para la determinación de la Información de Interés Nacional								
Código	Nombre	FORMA DE IMPARTICIÓN	NÚMERO DE VECES A SER IMPARTIDO				UNIDAD O ÁREA ADMINISTRATIVA RESPONSABLE (INEGI)	
			Meta 2013	Trimestre				
				I	II	III		IV
33CE0501	Acuerdo de la Junta de Gobierno por el que se aprueban las modificaciones a las Reglas para la determinación de la Información de Interés Nacional.	Curso	1	0	1	0	0	Coord. Estatal de Coahuila
33CE1601	Acuerdo de la Junta de Gobierno por el que se aprueban las modificaciones a las Reglas para la determinación de la Información de Interés Nacional	Conferencia	1	0	1	0	0	Coord. Estatal de Michoacán
3.4 Reglas para la determinación de la Información de Interés Nacional								
Código	Nombre	FORMA DE IMPARTICIÓN	NÚMERO DE VECES A SER IMPARTIDO				UNIDAD O ÁREA ADMINISTRATIVA RESPONSABLE (INEGI)	
			Meta 2013	Trimestre				
				I	II	III		IV
34CE0301	Presentación para conocer las Reglas para la determinación de la Información de Interés General.	Presentación	1	0	0	0	1	Coord. Estatal de Baja California Sur
34CE0401	Reglas para la determinación de la Información de Interés Nacional.	Sesión de presentación	8	2	2	2	2	Coord. Estatal de Campeche
34CE0501	Reglas para la determinación de la Información de Interés Nacional	Curso	1	0	1	0	0	Coord. Estatal de Coahuila
34CE0901	Difusión de la Normatividad en el SNIEG	Asesoría	6	0	2	2	2	Coord. Estatal de Distrito Federal Norte
34CE0901	El INEGI y la Información de Interés Nacional	Conferencia	5	0	2	2	1	Coord. Estatal de Distrito Federal Sur
34CE1601	Reglas para la determinación de la Información de Interés Nacional	Conferencia	1	0	1	0	0	Coord. Estatal de Michoacán





3. Normatividad de Coordinación

Tema: 3.4 Reglas para la determinación de la Información de Interés Nacional								
Código	Nombre	FORMA DE IMPARTICIÓN	NÚMERO DE VECES A SER IMPARTIDO				UNIDAD O ÁREA ADMINISTRATIVA RESPONSABLE (INEGI)	
			Meta 2013	Trimestre				
				I	II	III		IV
34CE1801	Divulgación de las reglas para la determinación de la información de interés nacional	Difusión en tríptico	5	1	0	2	2	Coord. Estatal de Nayarit
34CE1901	Difusión de la Normatividad a los Grupos de Trabajo	Curso	4	0	4	0	0	Coord. Estatal de Nuevo León
34CE3101	Reglas para la determinación de la Información de Interés Nacional	Conferencia	1	0	0	1	0	Coord. Estatal de Yucatán
Tema: 3.5 Procedimiento para la integración, administración y difusión del Catálogo Nacional de Indicadores								
Código	Nombre	FORMA DE IMPARTICIÓN	NÚMERO DE VECES A SER IMPARTIDO				UNIDAD O ÁREA ADMINISTRATIVA RESPONSABLE (INEGI)	
			Meta 2013	Trimestre				
				I	II	III		IV
35CE0501	Procedimiento para la integración, administración y difusión del Catálogo Nacional de Indicadores	Curso	1	0	1	0	0	Coord. Estatal de Coahuila
35CE1601	Procedimiento para la integración, administración y difusión del Catálogo Nacional de Indicadores	Conferencia	1	0	0	1	0	Coord. Estatal de Michoacán
35CE1901	Difusión de la Normatividad a los Grupos de Trabajo	Curso	4	0	0	4	0	Coord. Estatal de Nuevo León
Tema: 3.7 Reglas para la integración y operación de los Comités Ejecutivos de los Subsistemas Nacionales de Información								
Código	Nombre	FORMA DE IMPARTICIÓN	NÚMERO DE VECES A SER IMPARTIDO				UNIDAD O ÁREA ADMINISTRATIVA RESPONSABLE (INEGI)	
			Meta 2013	Trimestre				
				I	II	III		IV
37CE0501	Reglas para la integración y operación de los Comités Ejecutivos de los Subsistemas Nacionales de Información	Curso	1	0	1	0	0	Coord. Estatal de Coahuila





3. Normatividad de Coordinación

Tema: 3.8 Reglas para la integración y operación de los Comités Técnicos Especializados de los Subsistemas Nacionales de Información								
Código	Nombre	FORMA DE IMPARTICIÓN	NÚMERO DE VECES A SER IMPARTIDO				UNIDAD O ÁREA ADMINISTRATIVA RESPONSABLE (INEGI)	
			Meta 2013	Trimestre				
				I	II	III		IV
38CE0201	Conociendo las Reglas para la integración y operación de los Comité Técnicos Especializados	Curso	1	0	0	0	1	Coord. Estatal de Baja California
38CE0501	Reglas para la integración y operación de los Comités Técnicos Especializados de los Subsistemas Nacionales de Información	Curso	2	0	2	0	0	Coord. Estatal de Coahuila
38CE1601	Reglas para la integración y operación de los Comités Técnicos Especializados de los Subsistemas Nacionales de Información	Conferencia	2	0	1	1	0	Coord. Estatal de Michoacán
38CE2301	Operación del Comité Técnico Especializado	Sesión Informativa	3	0	1	1	1	Coord. Estatal de Quintana Roo
Tema: 3.9 Código de Ética para los integrantes del SNIEG								
Código	Nombre	FORMA DE IMPARTICIÓN	NÚMERO DE VECES A SER IMPARTIDO				UNIDAD O ÁREA ADMINISTRATIVA RESPONSABLE (INEGI)	
			Meta 2013	Trimestre				
				I	II	III		IV
39CE0201	Conociendo el Código de Ética para los integrantes del SNIEG	Curso	2	0	0	0	2	Coord. Estatal de Baja California
39CE0401	Código de Ética para los Integrantes del SNIEG.	Asesoría	31	3	12	10	6	Coord. Estatal de Campeche
39CE0701	Difusión del Código de Ética para los integrantes del SNIEG	Conferencia	1	0	1	0	0	Coord. Estatal de Chiapas
39CE0501	Código de Ética para los integrantes del SNIEG	Curso	1	0	1	0	0	Coord. Estatal de Coahuila
39CE0901	Difusión de la Normatividad en el SNIEG	Conferencia	10	2	3	2	3	Coord. Estatal de Distrito Federal Norte
39CE0901	Código de Ética	Conferencia	6	0	3	2	1	Coord. Estatal de Distrito Federal Sur
39CE1301	Código de Ética para los integrantes del SNIEG.	Taller	2	0	1	1	0	Coord. Estatal de Hidalgo
39CE1401	Código de ética para los integrantes del SNIEG	Curso	1	0	1	0	0	Coord. Estatal de Jalisco
39CE1601	Código de Ética para los integrantes del SNIEG	Conferencia	2	0	1	1	0	Coord. Estatal de Michoacán
39CE1801	Divulgación del código de ética para los integrantes del SNIEG	Difusión en tríptico	5	1	0	2	2	Coord. Estatal de Nayarit





3. Normatividad de Coordinación

Tema:		3.9 Código de Ética para los integrantes del SNIEG						
Código	Nombre	FORMA DE IMPARTICIÓN	NÚMERO DE VECES A SER IMPARTIDO				UNIDAD O ÁREA ADMINISTRATIVA RESPONSABLE (INEGI)	
			Meta 2013	Trimestre				
				I	II	III		IV
39CE2001	Código de Ética de los integrantes del SNIEG	Plática	2	0	2	0	0	Coord. Estatal de Oaxaca
39CE2301	Código de Ética	Distribución de Cartel	4	1	1	1	1	Coord. Estatal de Quintana Roo
39CE2501	Código de ética del SNIEG	Conferencia	1	0	1	0	0	Coord. Estatal de Sinaloa
39CE2701	Código de Ética	Plática	2	0	1	1	0	Coord. Estatal de Tabasco
39CE2901	Difusión del Código de Ética para los integrantes del SINIEG	Difusión	4	0	0	2	2	Coord. Estatal de Tlaxcala
39CE3101	Código de Ética para los integrantes del SNIEG	Conferencia	1	0	0	1	0	Coord. Estatal de Yucatán



4. Conocimiento del SNIEG

Tema:		4.1. Conocimiento del SNIEG						UNIDAD O ÁREA ADMINISTRATIVA RESPONSABLE (INEGI)
Código	Nombre	FORMA DE IMPARTICIÓN	NÚMERO DE VECES A SER IMPARTIDO					
			Meta 2013	Trimestre				
				I	II	III	IV	
41DR0501	Sistema Nacional de Información Estadística y Geográfica	Curso	1	0	0	1	0	Dirección Regional Noroeste
41DR0601	Presentación del SNIEG	Presentación	18	0	7	7	4	Dirección Regional Norte
41DR0101	Conocimiento del SNIEG.	Taller	4	0	2	2	0	Dirección Regional Centro
41CE0201	Curso Conociendo al SNIEG	Curso	2	0	0	0	2	Coord. Estatal de Baja California
41CE0401	El Sistema Nacional de Información Estadística y Geográfica.	Sesión de presentación	31	3	12	10	6	Coord. Estatal de Campeche
41CE0701	Difusión del SNIEG.	Conferencia	1	0	1	0	0	Coord. Estatal de Chiapas
41CE0801	Conocimiento del SNIEG	Taller	20	1	8	6	5	Coord. Estatal de Chihuahua
41CE0901	Hablemos del INEGI y del SNIEG	Conferencia	7	1	3	2	1	Coord. Estatal de Distrito Federal Sur
41CE1301	Conocimiento del SNIEG.	Taller	2	0	1	1	0	Coord. Estatal de Hidalgo
41CE1701	Sistema Nacional de Información Estadística y Geográfica	Conferencia	1	0	0	1	0	Coord. Estatal de Morelos
41CE1801	Presentación del Conocimiento del SNIEG	Presentación	2	1	0	1	0	Coord. Estatal de Nayarit
41CE1901	Difusión de la Normatividad a las entrantes Presidencias Municipales	Curso	23	0	8	8	7	Coord. Estatal de Nuevo León
41CE2001	Conocimiento del SNIEG	Plática	2	0	2	0	0	Coord. Estatal de Oaxaca
41CE2201	Conocimiento del SNIEG.	Curso	1	0	1	0	0	Coord. Estatal de Querétaro
41CE2301	SNIEG	Sesión Informativa	3	0	1	1	1	Coord. Estatal de Quintana Roo
41CE2401	Presentación sobre el Conocimiento del SNIEG	Curso	1	0	0	1	0	Coord. Estatal de San Luis Potosí
41CE2501	El sistema nacional de información estadística y geográfica	Curso	2	0	1	1	0	Coord. Estatal de Sinaloa
41CE2601	Presentación del Sistema Nacional de Información Estadística y Geográfica	Curso	2	0	1	1	0	Coord. Estatal de Sonora
41CE2801	Taller SNIEG	Taller	3	0	0	1	2	Coord. Estatal de Tamaulipas
41CE2901	Ley del SNIEG	Presentación	24	0	8	9	7	Coord. Estatal de Tlaxcala



Capítulo 3.

Monitoreo

Con el propósito de documentar los eventos de capacitación y actualización registrados en el Programa 2013 y que impartan las unidades y áreas administrativas del INEGI, a partir del segundo semestre del año se realizará el *monitoreo* de esas actividades.

El monitoreo se realizará mediante la distribución a las unidades y áreas administrativas del INEGI de un formato en el cual éstas reportarán los eventos impartidos a servidores públicos de las Unidades del Estado, así como características de los mismos.

El formato se llenará de manera trimestral, por las áreas del INEGI y, con la información recabada, al final del año se realizará un *Informe sobre la implementación del Programa de capacitación y actualización dirigido a los servidores públicos de las UE 2013* a nivel federal y local.

En el caso de que la Junta de Gobierno apruebe durante 2013 nuevos documentos normativos y las unidades o áreas administrativas del INEGI no los hayan inscrito en el Programa 2013, pero realicen eventos de capacitación de los mismos en las Unidades del Estado, éstos serán reportados en el formato de monitoreo, a fin de que se considere su descripción en el informe del Programa 2013.



GLOSARIO

<i>Asesoría</i>	Conformada por eventos en los que en forma presencial o a distancia se transmite experiencia o se dictamina sobre determinada especialidad o rama de conocimiento.
<i>Conferencia</i>	Es aquella situación en la que un expositor calificado pronuncia un discurso ante un auditorio.
<i>Congreso</i>	Conjunto de reuniones que persigue el intercambio y la fusión de experiencias y opiniones entre un grupo de personas calificadas en determinado campo
<i>Curso</i>	Experiencia educativa de una o varias sesiones en la que se trabaja básicamente a partir de la exposición y la instrucción.
<i>Seminario</i>	Compuesto por reuniones de trabajo sobre temas de interés, en el que se aportan las distintas perspectivas de los participantes. Se promueve así la mutua enseñanza.
<i>Simposio</i>	Grupo de charlas, discursos o exposiciones presentados por varios individuos sobre diversas facetas de un solo tema.
<i>Taller</i>	Sesiones formales de trabajo de un equipo de personas para el desarrollo o el análisis de determinado producto, material o conceptual, en el campo científico, tecnológico o laboral.

ABREVIATURAS

<i>DENUE</i>	Directorio Nacional de Unidades Económicas
<i>IIN</i>	Información de Interés Nacional
<i>INEGI</i>	Instituto Nacional de Estadística y Geografía
<i>LSNIEG, Ley, Ley del Sistema</i>	Ley del Sistema Nacional de Información Estadística y Geográfica
<i>PAEG</i>	Programa Anual de Estadística y Geografía
<i>PESNIEG</i>	Programa Estratégico del Sistema Nacional de Información Estadística y Geográfica
<i>PNEG 2010-2012</i>	Programa Nacional de Estadística y Geografía 2010-2012
<i>SCIAN</i>	Sistema de Clasificación Industrial de América del Norte
<i>SINCO</i>	Sistema Nacional de Ocupaciones
<i>SNIEG, Sistema</i>	Sistema Nacional de Información Estadística y Geográfica
<i>UE</i>	Unidad del Estado



ANEXO



Formato: Registro de Eventos de Capacitación 2013



INSTITUTO NACIONAL
DE ESTADÍSTICA Y GEOGRAFÍA

PROGRAMA DE CAPACITACIÓN Y ACTUALIZACIÓN DIRIGIDO A SERVIDORES PÚBLICOS DE LAS UNIDADES DEL ESTADO
REGISTRO DE EVENTOS DE CAPACITACIÓN 2013

Fecha de entrega a la DGCSNIEG:

1. UNIDAD O ÁREA ADMINISTRATIVA:

2. RESPONSABLE EN LA UNIDAD O ÁREA ADMINISTRATIVA:
(Nombre y puesto del responsable de coordinar la capacitación)

Nombre:

Puesto:

[Ver la Guía de llenado](#)

3.1. NOMBRE DEL EVENTO	3.2. FORMA DE IMPARTICIÓN	3.3. DISPOSICIÓN NORMATIVA RELACIONADA	3.4 NÚMERO DE VECES QUE SE ESTIMA IMPARTIR EN EL AÑO				3.5 RESPONSABLE DEL EVENTO		
			META 2013	Programación trimestral				3.5.1 NOMBRE	3.5.2 PUESTO
				I	II	III	IV		
1	<input type="text"/> <small>Si seleccionó "otro", especifícar:</small>	<input type="text"/> <small>Si seleccionó "otro", indique el tema</small>	0						
	<i>Especifíque forma</i>	<i>Especifíque</i>							
2	<input type="text"/> <small>Si seleccionó "otro", especifícar:</small>	<input type="text"/> <small>Si seleccionó "otro", indique el tema</small>	0						
	<i>Especifíque forma</i>	<i>Especifíque</i>							
3	<input type="text"/> <small>Si seleccionó "otro", especifícar:</small>	<input type="text"/> <small>Si seleccionó "otro", indique el tema</small>	0						
	<i>Especifíque forma</i>	<i>Especifíque</i>							
4	<input type="text"/> <small>Si seleccionó "otro", especifícar:</small>	<input type="text"/> <small>Si seleccionó "otro", indique el tema</small>	0						
	<i>Especifíque forma</i>	<i>Especifíque</i>							
5	<input type="text"/> <small>Si seleccionó "otro", especifícar:</small>	<input type="text"/> <small>Si seleccionó "otro", indique el tema</small>	0						
	<i>Especifíque forma</i>	<i>Especifíque</i>							
6	<input type="text"/> <small>Si seleccionó "otro", especifícar:</small>	<input type="text"/> <small>Si seleccionó "otro", indique el tema</small>	0						
	<i>Especifíque forma</i>	<i>Especifíque</i>							
7	<input type="text"/> <small>Si seleccionó "otro", especifícar:</small>	<input type="text"/> <small>Si seleccionó "otro", indique el tema</small>	0						
	<i>Especifíque forma</i>	<i>Especifíque</i>							
8	<input type="text"/> <small>Si seleccionó "otro", especifícar:</small>	<input type="text"/> <small>Si seleccionó "otro", indique el tema</small>	0						
	<i>Especifíque forma</i>	<i>Especifíque</i>							
9	<input type="text"/> <small>Si seleccionó "otro", especifícar:</small>	<input type="text"/> <small>Si seleccionó "otro", indique el tema</small>	0						
	<i>Especifíque forma</i>	<i>Especifíque</i>							





Guía de llenado.



PROGRAMA DE CAPACITACIÓN Y ACTUALIZACIÓN DIRIGIDO A SERVIDORES PÚBLICOS DE LAS UNIDADES DEL ESTADO
REGISTRO DE EVENTOS DE CAPACITACIÓN 2013

Guía de llenado

[Regresar al formato](#)

INSTRUCCIONES GENERALES:

El presente formato tiene la finalidad de que en él se registren los eventos de capacitación que las unidades y áreas administrativas del INEGI, tienen previsto impartir durante 2013 a instituciones del sector público del ámbito federal, estatal y municipal.

Los eventos de capacitación previstos deberán estar alineados a los compromisos establecidos en el marco del Programa Nacional de Estadística y Geografía (PNEG) vigente; el Programa Anual de Estadística y Geografía (PAEG) 2013 y; el Programa anual de trabajo del INEGI 2013.

Para fines del Programa de capacitación y actualización dirigido a servidores públicos de las Unidades del Estado, los eventos a registrar en este formato se centran exclusivamente en los que tienen relación con la difusión y capacitación a servidores públicos para la aplicación de la normatividad del SNIEG aprobada por la Junta de Gobierno, así como los relativos al conocimiento del Sistema y su situación actual, con el propósito de contribuir a fortalecer las capacidades para la generación de información estadística y geográfica en las Unidades.

El formato deberá ser llenado por los responsables de coordinar las actividades de capacitación en cada Unidad o Área Administrativa del INEGI.

Favor de no registrar los eventos de capacitación que se realizan en el INEGI para levantamientos de información como encuestas o censos. Tampoco incluir actividades de capacitación sobre la divulgación del quehacer, productos o herramientas de consulta de productos del INEGI, como por ejemplo: INEGI a la mano; Mapa Digital de México; El INEGI en Internet.

INSTRUCCIONES ESPECÍFICAS:

1. UNIDAD O ÁREA ADMINISTRATIVA:	Seleccionar la Dirección General, Dirección Regional o Coordinación Estatal adscrita al INEGI que registra la información en el formato.
2. RESPONSABLE EN LA UNIDAD ADMINISTRATIVA:	Especificar el nombre de la persona que en la Unidad o Área Administrativa correspondiente, sea la encargada de coordinar los trabajos asociados a la capacitación y a quién se podrá dirigir para aclarar dudas sobre el llenado del formato.
3.1 NOMBRE DEL EVENTO:	Anotar el nombre del curso, taller, seminario u otro que la Unidad o Área Administrativa proponente inscribirá dentro del programa de capacitación.
3.2 FORMA DE IMPARTICIÓN:	Seleccionar de la lista desplegable la forma que la Unidad o Área Administrativa considera impartir la capacitación (ver definiciones). Si selecciona la opción: "Otro", especifique la otra forma a la que se refiere dicho evento.
3.3 TEMÁTICA:	Seleccionar la temática relacionada con el evento de capacitación propuesto, considerando el conjunto de normas que se encuentran en la sección de normatividad del SNIEG, dentro del Portal del SNIEG (http://www.snieg.mx) o la opción conocimiento del SNIEG. Si selecciona la opción "Otro", indique el tema específico al que se refiere dicho evento.
3.4 NÚMERO DE VECES QUE SE ESTIMA IMPARTIR EN EL AÑO:	
META 2013	Al capturar la programación trimestral en esta celda se calculará automáticamente el total de ocasiones en que se considera llevar a cabo el evento.
Programación trimestral I, II, III y IV	Anotar en el trimestre correspondiente cuántos eventos están previstos realizar para cubrir la meta 2013.
3.5 RESPONSABLE DEL EVENTO:	
3.5.1 NOMBRE	Indicar el nombre de la o las personas que ejercerían la función de coordinación del diseño y operación de cada evento de capacitación propuesto por parte de la Unidad o Área Administrativa.
3.5.2 PUESTO	Indicar el nombre del puesto de la o las personas que se anotaron en 3.5.1.





Definiciones.



PROGRAMA DE CAPACITACIÓN Y ACTUALIZACIÓN DIRIGIDO A SERVIDORES PÚBLICOS DE LAS UNIDADES DEL ESTADO
REGISTRO DE EVENTOS DE CAPACITACIÓN 2013

Definiciones

FORMA DE IMPARTICIÓN:	
Conferencia	Es aquella situación en la que un expositor calificado pronuncia un discurso ante un auditorio.
Curso	Experiencia educativa de una o varias sesiones en la que se trabaja básicamente a partir de la exposición y la instrucción.
Taller	Sesiones formales de trabajo de un equipo de personas para el desarrollo o el análisis de determinado producto, material o conceptual, en el campo científico, tecnológico o laboral.
Unidades del Estado o Unidades	<p>A las áreas administrativas que cuenten con atribuciones para desarrollar Actividades Estadísticas y Geográficas o que cuenten con registros administrativos que permitan obtener Información de Interés Nacional de:</p> <ul style="list-style-type: none"> a) Las dependencias y entidades de la Administración Pública Federal, incluyendo a las de la Presidencia de la República y de la Procuraduría General de la República; b) Los poderes Legislativo y Judicial de la Federación; c) Las entidades federativas y los municipios; d) Los organismos constitucionales autónomos, y e) Los tribunales administrativos federales. <p>Cuando el Instituto genere Información se considerará como Unidad para efectos de esta Ley.</p>

