

INFORME SOBRE LA IMPLEMENTACIÓN DEL PROGRAMA DE CAPACITACIÓN Y ACTUALIZACIÓN DIRIGIDO A LOS SERVIDORES PÚBLICOS DE LAS UNIDADES DEL ESTADO 2013



INEGI. DGCSNIEG. DGACSN

Diciembre de 2013

Contenido

Introducción	5
1. Resumen de resultados	6
2. La Integración del Programa de capacitación y actualización, dirigido a los servidores públicos de las Unidades del Estado (UE) 2013	7
3. Resultados del monitoreo del Programa de capacitación y actualización, dirigido a los servidores públicos de las Unidades del Estado (UE) 2013	9
4. Conclusiones	13
Anexos	
1. Formato: Registro de eventos de capacitación 2013	15
2. Formato: Monitoreo de eventos de capacitación realizados en 2013	16
3. Total de eventos programados por las unidades y áreas administrativas del INEGI, realizados y población atendida por disposición normativa 2013	17
4. Eventos de capacitación y actualización sobre normatividad y conocimiento del SNIEG impartidos en 2013 por unidad o área administrativas del INEGI según temática	18
5. Instructores del INEGI que participaron en los eventos de capacitación a servidores públicos de las UE en 2013	31

Introducción

En la LSNIEG se reconoce la importancia de la capacitación y actualización a los servidores públicos que participan en el Sistema Nacional de Información Estadística y Geográfica (SNIEG) orientada a incidir en la formación y perfeccionamiento de capacidades técnicas, como un mecanismo que impacte en la formación de recursos humanos capaces de generar Información estadística y geográfica de interés para la sociedad y el Estado de calidad, pertinente, veraz y oportuna.

En este sentido, la coordinación de acciones de capacitación y actualización de los servidores públicos de las Unidades del Estado, con el propósito de contribuir a la formación y perfeccionamiento de capacidades técnicas, es atribución del INEGI que realiza desde 2012 con fundamento en el Artículo 36 de la Ley del Sistema Nacional de Información Estadística y Geográfica (LSNIEG), así como las funciones de sus unidades y áreas administrativas en materia de capacitación a Unidades del Estado señaladas en su Reglamento Interior.

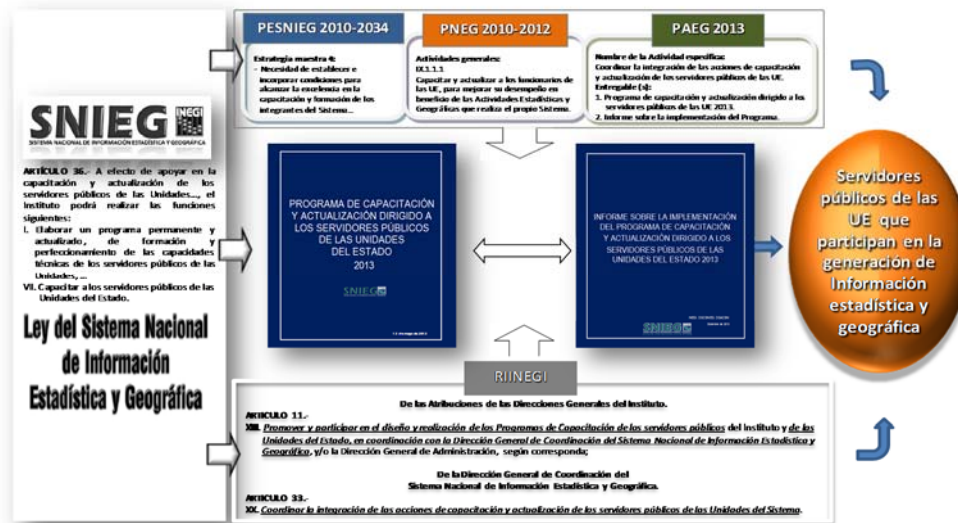
En cumplimiento con esas atribuciones, el Instituto Nacional de Estadística y Geografía (INEGI) realizó y operó el *Programa de capacitación y actualización a los servidores públicos de las Unidades del Estado (UE) 2013, orientado al desarrollo de las capacidades necesarias para la adecuada interpretación y aplicación de la normatividad del Sistema Nacional de Información Estadística y Geográfica (SNIEG), así como al conocimiento del propio Sistema.*

Así mismo, el Programa se realiza en congruencia con las Actividades previstas en el Programa Anual de Estadística y Geografía 2013 (PAEG 2013), donde se establece el compromiso de elaborar e implementar un Programa de capacitación y actualización dirigido a los servidores públicos de las UE.

En el presente documento se da a conocer el Informe sobre la implementación del Programa de capacitación y actualización a los servidores públicos de las UE 2013.

1. Resumen de resultados

La coordinación de la integración de las acciones de capacitación y actualización de los servidores públicos de las Unidades del Estado la realizó el INEGI en 2013, a través de la Dirección General de Coordinación del Sistema Nacional de Información Estadística y Geográfica (DGCSNIEG), en el marco de las atribuciones que la LSNIEG (Art. 36), los compromisos programáticos y su Reglamento Interior le otorgan al Instituto, a fin de incidir en la formación de capacidades técnicas a los servidores públicos de las Unidades del Estado del SNIEG.



En cumplimiento con esas atribuciones, la DGCSNIEG efectuó las siguientes tareas inscritas en el Programa Anual de Estadística y Geografía (PAEG) 2013:

- ***La Integración del Programa de capacitación y actualización dirigido a los servidores públicos de las UE 2013.***

Durante el primer semestre de 2013 la DGCSNIEG realizó actividades de coordinación con las unidades y áreas administrativas del INEGI para la integración de este Programa. Los temas de capacitación que se consideraron prioritarios para su impartición fueron los relacionados con la normatividad del SNIEG aprobada por la Junta de Gobierno, así como el conocimiento del Sistema.

- ***La Integración de un Informe sobre la implementación del Programa de capacitación y actualización dirigido a los servidores públicos de las UE.***

Con base en la información recabada del monitoreo de las acciones de capacitación realizadas por las unidades y áreas administrativas del INEGI hacia servidores públicos de las Unidades del Estado, se integró un Informe sobre la implementación del Programa en 2013, tanto en el ámbito federal como estatal.

En el Informe se consigna que durante 2013 las unidades y áreas administrativas del INEGI realizaron un total de 1271 eventos de capacitación y actualización, en los que participaron 17326 servidores públicos de las Unidades del Estado tanto del ámbito federal como en las entidades federativas, mediante la impartición de presentaciones, conferencias, cursos y talleres.

2. La integración del Programa de capacitación y actualización, dirigido a los servidores públicos de las Unidades del Estado (UE) 2013

En el marco de la actividad específica H.IX.1.1.1.1 referida a *Coordinar la integración de las acciones de capacitación y actualización de los servidores públicos de las Unidades del Estado*, del Programa Anual de Estadística y Geografía 2013 y las atribuciones que se le asignan en el Artículo 33, Fracción XX¹ del Reglamento Interior del INEGI (RIINEGI), la DGCSNIEG integró el *Programa de capacitación y actualización dirigido a los servidores públicos de las Unidades del Estado 2013*, mediante la coordinación con las unidades y áreas administrativas del INEGI, según lo establecido en el Artículo 11, Fracción XIII² del propio RIINEGI.

Para alinear las acciones hacia el objetivo del Programa, el Instituto determinó que la capacitación y actualización a los servidores públicos de las Unidades del Estado estuviera orientada al desarrollo de las capacidades necesarias para **el conocimiento del Sistema Nacional de Información Estadística y Geográfica (SNIEG) y la adecuada interpretación y aplicación de la normatividad del mismo.**

Derivado de ello, la estructura temática respecto a la cual se inscribieron los eventos de capacitación y actualización se conformó con las disposiciones normativas del SNIEG aprobadas por la Junta de Gobierno del INEGI, así como eventos de difusión para el conocimiento del Sistema:

TEMAS CONSIDERADOS PARA CAPACITACIÓN 2013

<i>Normatividad Técnica Estadística</i>	<i>Normatividad Técnica Geográfica</i>	<i>Normatividad de Coordinación</i>
<ul style="list-style-type: none"> • Tabla de Correlación entre la TIGIE y el SCIAN • Norma Técnica para la Incorporación y Actualización de Información al Directorio Estadístico Nacional de Unidades Económicas • Acuerdo para el uso del Sistema de Clasificación Industrial de América del Norte (SCIAN) y sus actualizaciones • Norma Técnica para la Generación de Estadística Básica • Norma Técnica para la Clasificación Nacional de Delitos del Fuero Común para Fines Estadísticos • Acuerdo para el uso de la Clasificación Mexicana de Programas de Estudio por Campos de Formación Académica en la realización de las Actividades Estadísticas y Geográficas vinculadas a la información de estadísticas sobre educación • Acuerdo para el uso del Sistema Nacional de Clasificación de Ocupaciones en la realización de Actividades Estadísticas y Geográficas vinculadas a la información sobre ocupación y empleo 	<ul style="list-style-type: none"> • Norma Técnica sobre Domicilios Geográficos • Norma Técnica para el Sistema Geodésico Nacional • Norma Técnica de Estándares de Exactitud Posicional • Norma Técnica para la elaboración de Metadatos Geográficos • Norma Técnica para la Generación, Captación e Integración de Datos Catastrales y Registrales con fines estadísticos y geográficos • Acuerdo para el uso del Catálogo de los Términos Genéricos de las Formas de Relieve Submarino 	<ul style="list-style-type: none"> • Reglas para establecer la Normatividad del Sistema Nacional de Información Estadística y Geográfica • Reglas para la determinación de la Información de Interés Nacional • Procedimiento para la integración, administración y difusión del Catálogo Nacional de Indicadores • Reglas para la integración y funcionamiento del Consejo Consultivo Nacional • Reglas para la integración y operación de los Comités Ejecutivos de los Subsistemas Nacionales de Información • Reglas para la integración y operación de los Comités Técnicos Especializados de los Subsistemas Nacionales de Información • Código de Ética para los integrantes del SNIEG • Reglas para la Prestación del Servicio Público de Información Estadística y Geográfica
Conocimiento del SNIEG		

¹ **XX.** Coordinar la integración de las acciones de capacitación y actualización de los servidores públicos de las Unidades del Sistema.
² **XIII.** Promover y participar en el diseño y realización de los Programas de Capacitación de los servidores públicos del Instituto y de las Unidades del Estado, en coordinación con la Dirección General de Coordinación del Sistema Nacional de Información Estadística y Geográfica, y/o la Dirección General de Administración, según corresponda.

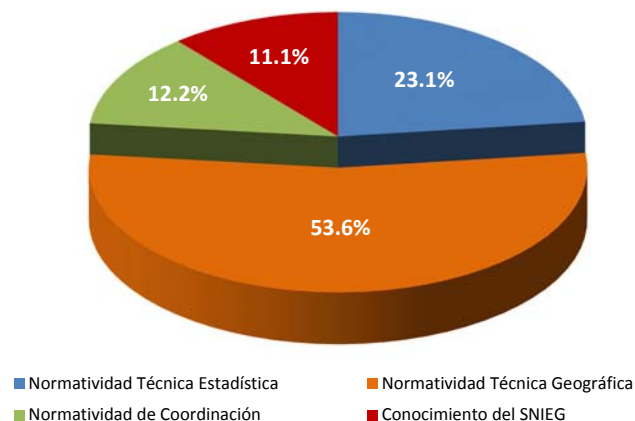
Informe sobre la implementación del Programa de capacitación y actualización a los servidores públicos de las Unidades del Estado 2013

Con base en esa acotación temática la DGCSNIEG elaboró un formato tipo, el cual distribuyó a las direcciones generales, direcciones regionales y coordinaciones estatales, a fin de que determinaran los eventos de capacitación que inscribirían en el Programa 2013.

Una vez recabada la información que proporcionaron las unidades y áreas administrativas, la DGCSNIEG realizó una valoración de congruencia y depuración de los eventos propuestos, con los cuales se integró el Programa, en el que se ordenaron los eventos por tema relacionado, nombre del evento, programación trimestral estimada y unidad o área administrativa responsable de realizar el evento.

Esta actividad se realizó en congruencia con el PAEG 2013, en el cual se señala el compromiso de contar con el Programa de capacitación en el primer semestre de 2013, mismo que se integró en el periodo comprometido.

Así, en el Programa de capacitación y actualización a servidores públicos de las UE 2013 las unidades y áreas administrativas del INEGI registraron 1353 eventos sobre los temas de capacitación y actualización, distribuidos por grupos de disposiciones normativas para el SNIEG aprobadas por la Junta de Gobierno del INEGI y sobre el conocimiento del Sistema.



EVENTOS DE CAPACITACIÓN Y ACTUALIZACIÓN INCLUIDOS EN EL PROGRAMA DE CAPACITACIÓN Y ACTUALIZACIÓN DIRIGIDO A LOS SERVIDORES PÚBLICOS DE LAS UNIDADES DEL ESTADO 2013 POR TEMA SEGÚN FORMA DE IMPARTICIÓN PREVISTA

FORMA DE IMPARTICIÓN	Total	Normatividad técnica Estadística	Normatividad técnica Geográfica	Normatividad de Coordinación	Conocimiento del SNIEG
Curso	385	87	237	29	32
Taller	473	88	354	2	29
Conferencia	137	36	49	43	9
Otro ¹	358	101	86	91	80
TOTAL	1 353	312	726	165	150

¹ Incluye eventos que las unidades o áreas administrativas inscribieron como presentación, sesión informativa, plática, asesoría, difusión tríptico, difusión cartel, difusión, seguimiento.

La distribución de temas por unidad o área administrativa del INEGI se describe en el siguiente cuadro:

EVENTOS DE CAPACITACIÓN Y ACTUALIZACIÓN INCLUIDOS EN EL PROGRAMA DE CAPACITACIÓN Y ACTUALIZACIÓN DIRIGIDO A LOS SERVIDORES PÚBLICOS DE LAS UNIDADES DEL ESTADO 2013 POR UNIDADES Y ÁREAS ADMINISTRATIVAS DEL INEGI SEGÚN TEMAS

TEMAS DE CAPACITACIÓN	Total	Direcciones Generales	Direcciones Regionales	Coordinaciones Estatales
Normatividad técnica Estadística	312	30	27	255
Normatividad técnica Geográfica	726	24	77	625
Normatividad de Coordinación	165	0	4	161
Conocimiento del SNIEG	150	0	23	127
TOTAL	1 353	54	131	1 168

3. Resultados del monitoreo del Programa de capacitación y actualización, dirigido a los servidores públicos de las Unidades del Estado (UE) 2013

Durante el segundo semestre de 2013 se realizó el monitoreo de las actividades de capacitación y actualización que las distintas unidades y áreas administrativas del INEGI inscribieron en el Programa 2013.

Para iniciar el monitoreo, la DGCSNIEG solicitó en julio de 2013 a las unidades y áreas administrativas del INEGI, mediante la distribución de un formato, la información sobre los eventos de capacitación y actualización realizados durante el primer semestre de 2013, según los inscritos inicialmente en el Programa. Posteriormente se solicitaron dos reportes trimestrales, a fin de contar con la integración de los eventos realizados en el año.

El 100% de las unidades y áreas administrativas del INEGI que inscribieron eventos de capacitación y actualización entregaron sus reportes de eventos realizados durante el año.

Una vez recibida la información por periodo, ésta se depuró respecto a incluir solo los eventos que correspondieran con la temática sobre normatividad y conocimiento del SNIEG definida en el objetivo del Programa y se integró en una base de datos final, a fin de realizar su análisis e identificar los avances en la implementación del Programa.

Caracterización de los eventos realizados en 2013:

Durante 2013 se realizaron un total de **1271 eventos de capacitación y actualización a servidores públicos de las Unidades del Estado** en los ámbitos federal y local, **sobre la normatividad y conocimiento del SNIEG**, mediante la impartición de presentaciones, conferencias, cursos y talleres. De esos eventos realizados, el 20.5% corresponden a temas de normatividad técnica estadística; 54.5% a normatividad técnica geográfica; 8.5% a temas relacionados con la normatividad de coordinación y; 16.5% con el conocimiento del SNIEG.



Asimismo, de acuerdo con el total de eventos realizados respecto a los inscritos inicialmente en el Programa, cada evento inscrito en promedio se repitió una vez.

EVENTOS DE CAPACITACIÓN Y ACTUALIZACIÓN INCLUIDOS EN EL PROGRAMA DE CAPACITACIÓN Y ACTUALIZACIÓN DIRIGIDO A LOS SERVIDORES PÚBLICOS DE LAS UNIDADES DEL ESTADO 2013 Y EVENTOS EFECTIVAMENTE REALIZADOS

TEMA DE CAPACITACIÓN	Total de eventos inscritos en el Programa	Total de eventos realizados	Relación eventos realizados respecto a inscritos
Normatividad técnica Estadística	312	260	0.83
Normatividad técnica Geográfica	726	693	0.95
Normatividad de Coordinación	165	108	0.65
Conocimiento del SNIEG	150	210	1.40
TOTAL	1 353	1 271	0.94

Informe sobre la implementación del Programa de capacitación y actualización a los servidores públicos de las Unidades del Estado 2013

En cuanto a la participación de las unidades y áreas administrativas en la impartición de eventos, de los 1271 impartidos, el 88.9% se realizaron por las coordinaciones estatales, el 7.6% por direcciones regionales y el 3.5% por direcciones generales.

Así mismo, de acuerdo con las unidades y áreas administrativas que inscribieron y realizaron eventos³, en promedio cada coordinación estatal realizó 35 eventos; cada dirección regional realizó 16 y cada dirección general realizó 11.

Capacitamos sobre normatividad geográfica a Unidades del Estado

Con el propósito de dar a conocer los lineamientos y criterios que orientan jurídica y operativamente la actividad geográfica del INEGI, y en el marco del Programa Básico de Capacitación y Actualización dirigido a servidores públicos de las Unidades del Estado, se impartió una plática a personal de las dependencias que participan en las funciones y tareas del Comité Estatal de Información Estadística y Geográfica de Nuevo León, como las secretarías de Desarrollo Social y de Salud; la Dirección de Población y Estadística de la Secretaría General de Gobierno; el DIF e institutos tanto de la Vivienda como Estatal de las Mujeres, entre otros, María Magdalena Luján Pérez, jefa del Departamento de Atención a Usuarios y Comercialización de la representatividad estatal de nuestro Instituto, dio la bienvenida a los participantes; posteriormente, Homero Arzabala Elguizabal, subdirector estatal de Geografía, acompañado de un grupo de sus colaboradores, abordó a detalle los aspectos conceptuales y operativos de las normas técnicas referentes a Domicilios Geográficos, el Sistema Geodésico Nacional, los Estándares de Exactitud Posicional y la Generación de Metadatos Geográficos, que configuran el marco de referencia de las tareas y proyectos institucionales en materia de información geográfica.



Capacitación a funcionarios sobre el SCIAN

En las oficinas de la Secretaría de Economía, en la Ciudad de México, se impartió un curso introductorio a personal de esa dependencia sobre el Sistema de Clasificación Industrial de América del Norte (SCIAN), en el que se presentaron los antecedentes, objetivos, fortalezas, criterio de construcción, estructura y requisitos mínimos para clasificar, entre otros temas; asimismo, se dieron a conocer los principales cambios para la versión 2013 y se enfatizó tanto en la norma de obligatoriedad del SCIAN como en el consiguiente proceso de implantación. En la enseñanza, en la que tomaron parte alrededor de 50 personas, se realizaron ejercicios de consulta y clasificación, lo que les permitió despejar dudas sobre el manejo del Sistema y de la adecuada utilización de la tabla de correlación TIGIE-SCIAN por parte de esa Secretaría.

Impartimos capacitación a integrantes de órgano colegiado

Con el propósito de dar a conocer la Norma Técnica de Diccionarios de Datos Catastrales, en las instalaciones de la Coordinación Estatal Baja California, se llevó a cabo un curso dirigido a personal de las comisiones Nacional del Agua y Estatal de Servicios Públicos de Mexicali; de la Secretaría de Infraestructura y Desarrollo Urbano del Estado; del Instituto para el Desarrollo Inmobiliario y de la Vivienda; así como del Colegio de Ingenieros Topógrafos, A.C., que forman parte del Comité Estatal de Información Estadística y Geográfica. La instrucción estuvo a cargo del subdirector estatal de Geografía, Guillermo Ruvalcaba Lomelí, y del jefe del Departamento de Geodesia, Gerardo René Canchola Anaya.



Atendemos a Unidades del Estado

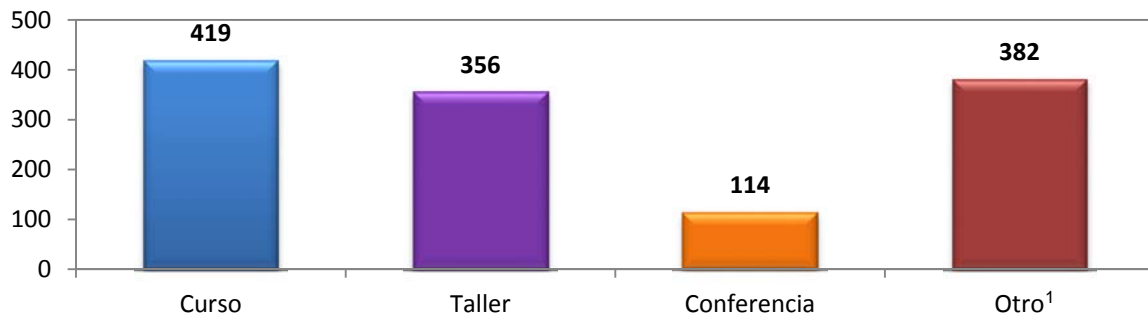
Con el objetivo de promover, capacitar y aplicar las normas técnicas contempladas en el SNIEG, en el marco del Comité Estatal de Información Estadística y Geográfica del Estado de México, se impartió el curso Norma técnica para la incorporación y actualización de información al Directorio Estadístico Nacional de Unidades Económicas, en las oficinas de la Coordinación Estatal México Ponente, donde acudieron representantes de las secretarías de Turismo y de Desarrollo Económico del gobierno mexicano. La subdirectora de Concertación y Seguimiento de la DGE, Elsa María Trueba Atienza, dirigió la sesión, en la cual, además de revisar la Ley del SNIEG, explicó los antecedentes del citado directorio y las estrategias de actualización a partir de los operativos de campo, registros administrativos de las unidades económicas, confronta y georreferenciación de los mismos; también detalló su interactividad, a partir de la cual el informante puede subir su información vía internet. Al finalizar, los asistentes reconocieron la utilidad del producto para sus actividades diarias como una herramienta informática que les permitiera agilizar los procesos al interior de sus dependencias.

EVENTOS DE CAPACITACIÓN IMPARTIDOS A LAS UNIDADES DEL ESTADO POR UNIDAD O ÁREA ADMINISTRATIVA QUE LA LLEVÓ A CABO SEGÚN TEMA DE CAPACITACIÓN 2013

TEMAS DE CAPACITACIÓN	Total	Direcciones Generales	Direcciones Regionales	Coordinaciones Estatales
Normatividad técnica Estadística	260	26	13	221
Normatividad técnica Geográfica	693	17	52	624
Normatividad de Coordinación	108	1	2	105
Conocimiento del SNIEG	210	0	30	180
TOTAL	1 271	44	97	1 130

Por la forma de impartición de la capacitación y actualización que las unidades y áreas administrativas del INEGI manifestaron haber aplicado, de los 1271 eventos, el 61.0% se realizó mediante la forma de curso o taller.

NÚMERO DE EVENTOS DE CAPACITACIÓN Y ACTUALIZACIÓN POR FORMA DE IMPARTICIÓN 2013



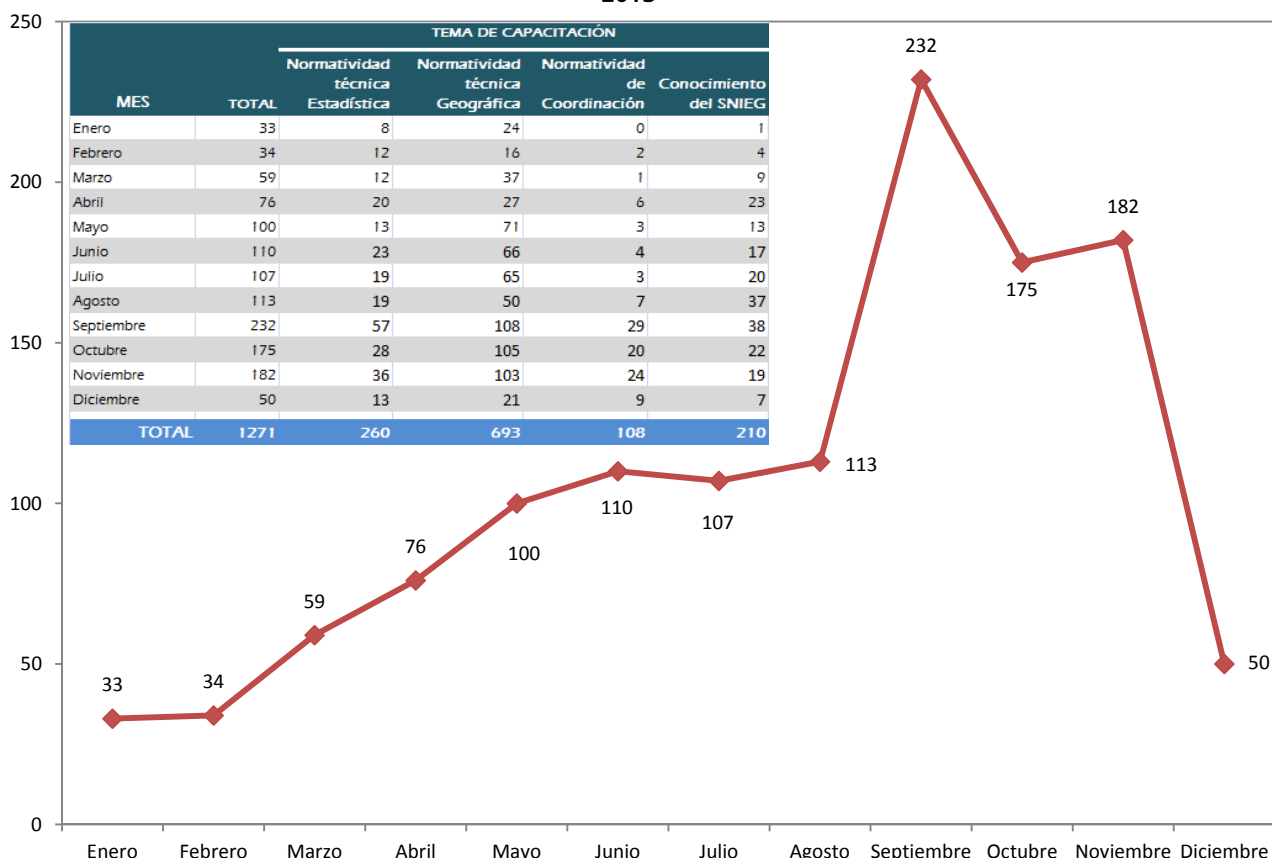
¹ Incluye eventos que las unidades o áreas administrativas inscribieron como presentación, sesión informativa, plática, asesoría, difusión en cartel o tríptico, seguimiento, entrega de material.

³ De las unidades y áreas administrativas del INEGI consideradas para la inscripción de eventos de capacitación al Programa 2013, inscribieron eventos a impartir cuatro direcciones generales, seis direcciones regionales y 32 representaciones de coordinaciones estatales.

Informe sobre la implementación del Programa de capacitación y actualización a los servidores públicos de las Unidades del Estado 2013

Respecto a la frecuencia en que se impartió la capacitación y actualización por mes, en el siguiente gráfico se muestra la distribución de la cantidad de eventos realizados por mes y tema.

EVENTOS DE CAPACITACIÓN Y ACTUALIZACIÓN IMPARTIDOS POR TEMA SEGÚN MES 2013



Los servidores públicos de los ámbitos federal y local que asistieron a los eventos de capacitación y actualización impartidos por personal del INEGI durante 2013 sumaron un total de 17326, de los cuales 1614 corresponden a servidores públicos participantes en eventos atendidos por direcciones generales, 2575 por las direcciones regionales y 13137 por las coordinaciones estatales.

SERVIDORES PÚBLICOS PARTICIPANTES EN LOS EVENTOS DE CAPACITACIÓN Y ACTUALIZACIÓN IMPARTIDOS POR EL INEGI POR UNIDAD O ÁREA ADMINISTRATIVA QUE LO IMPARTIÓ SEGÚN TEMA 2013

TEMAS DE CAPACITACIÓN	Servidores públicos participantes			
	Total	Eventos realizados por direcciones generales	Eventos realizados por direcciones regionales	Eventos realizados por coordinaciones estatales
Normatividad técnica Estadística	3 233	583	160	2 490
Normatividad técnica Geográfica	10 198	1 002	1 834	7 362
Normatividad de Coordinación	1 198	29	21	1 148
Conocimiento del SNIEG	2 697	0	560	2 137
TOTAL	17 326	1 614	2 575	13 137

Informe sobre la implementación del Programa de capacitación y actualización a los servidores públicos de las Unidades del Estado 2013

Por el número de instituciones participantes en la capacitación y actualización, en el total de eventos se contabilizó un total de 3171 instituciones.

Cabe señalar que, en este caso, una institución se contabilizó más de una vez, si participó en más de un evento.

INSTITUCIONES PÚBLICAS PARTICIPANTES EN LOS EVENTOS DE CAPACITACIÓN IMPARTIDOS POR TEMA SEGÚN UNIDAD O ÁREA ADMINISTRATIVA DEL INEGI QUE LOS IMPARTIÓ 2013

TEMAS DE CAPACITACIÓN	Instituciones públicas participantes ^{1/}			
	Total	Eventos realizados por direcciones generales	Eventos realizados por direcciones regionales	Eventos realizados por coordinaciones estatales
Normatividad técnica Estadística	808	62	58	688
Normatividad técnica Geográfica	1 616	46	197	1 373
Normatividad de Coordinación	359	5	2	352
Conocimiento del SNIEG	388	0	47	341
TOTAL	3 171	113	304	2 754

^{1/} Se contabilizó el total de participaciones por evento, por lo que puede haber instituciones que se contabilicen más de una vez.

PERSONAL DEL INEGI QUE PARTICIPARON COMO PONENTES O INSTRUCTORES EN EVENTOS DE CAPACITACIÓN Y ACTUALIZACIÓN A SERVIDORES PÚBLICOS DEL ÁMBITO FEDERAL Y LOCAL REALIZADOS DURANTE 2013 POR TEMA SEGÚN UNIDAD O ÁREA ADMINISTRATIVA QUE LA IMPARTIÓ

TEMAS DE CAPACITACIÓN	Total	Direcciones Generales	Direcciones Regionales	Coordinaciones Estatales
Normatividad Técnica Estadística	81	12	2	67
Normatividad Técnica Geográfica	135	14	20	101
Normatividad de Coordinación	7	2	1	4
Conocimiento del SNIEG	37	1	10	26
Dos o más temas	139	2	21	116
TOTAL	399	31	54	314

Nota: Se contabilizó el total de servidores públicos independientemente del número de eventos en los que participaron como ponentes o instructores.

Finalmente, en cuanto a recursos humanos disponibles para la capacitación, es importante señalar que a nivel de direcciones generales, direcciones regionales y coordinaciones estatales del INEGI participaron 399 servidores públicos en la impartición de los eventos de capacitación, lo cual representa un activo importante para la atención de este tipo de actividades en los próximos ejercicios de capacitación a servidores públicos del SNIEG.

4. Conclusiones

Durante 2013 el INEGI realizó la integración y operación del Programa de capacitación y actualización dirigido a servidores públicos de las Unidades del Estado, bajo la premisa de alcanzar el objetivo planteado, el cual se determinó como: contribuir al desarrollo y perfeccionamiento de capacidades técnicas de los servidores públicos de las Unidades del Estado, a través de eventos de capacitación y actualización, para favorecer la adecuada interpretación y aplicación de la normatividad del SNIEG, así como el conocimiento del propio Sistema, y coadyuvar así a su fortalecimiento.

A continuación se presentan algunos de los resultados y lecciones aprendidas:

1. El INEGI dio cumplimiento a los compromisos establecidos en la actividad específica H.IX.1.1.1.1 del Programa Anual de Estadística y Geografía 2013, con lo cual se espera continuar con la consolidación de un programa permanente de capacitación a los servidores públicos de las Unidades del Estado.
2. Las acciones de capacitación en 2013 se orientaron a difundir la normatividad y los elementos sustantivos del SNIEG, como temática prioritaria para acotar la atención de necesidades de capacitación en el corto plazo.
3. Las unidades y áreas administrativas del INEGI realizaron un esfuerzo importante para llevar a cabo los eventos de capacitación para dar a conocer el SNIEG y la normatividad a los servidores públicos en los ámbitos federal y local. De acuerdo con el número de eventos realizados respecto a los programados, la relación fue de 0.94, donde 1.00 es la igualdad entre eventos programados y realizados.
4. Se identificó en la estructura funcional del INEGI fortalezas en materia de recursos e infraestructura en capacitación interna que pueden ser canalizadas para atender las áreas de oportunidad en la capacitación futura a los servidores públicos de las Unidades del Estado.
5. Para integrar los siguientes programas tendrá que considerarse la consolidación de un modelo de capacitación y una programación estratégica, a fin de orientar los propósitos, funciones de los participantes en la estructura institucional del INEGI, determinación de estándares en temas, recursos didácticos, formación de instructores y plataforma tecnológica de apoyo, entre otros, para el uso eficiente de los recursos y lograr mejor impacto en la población objetivo, en cumplimiento con el Artículo 36 de la LSNIEG y los enunciados de los programas Estratégico del SNIEG, Nacional y Anual de Estadística y Geografía vigentes.

ANEXO

Informe sobre la implementación del Programa de capacitación y actualización a los servidores públicos de las Unidades del Estado 2013

1. Formato: Registro de Eventos de Capacitación 2013



PROGRAMA DE CAPACITACIÓN Y ACTUALIZACIÓN DIRIGIDO A SERVIDORES PÚBLICOS DE LAS UNIDADES DEL ESTADO
REGISTRO DE EVENTOS DE CAPACITACIÓN 2013

Fecha de entrega a la DGCSNIEG:

1. UNIDAD O ÁREA ADMINISTRATIVA:

2. RESPONSABLE EN LA UNIDAD O ÁREA ADMINISTRATIVA:
(Nombre y puesto del responsable de coordinar la capacitación)

Nombre:

Puesto:

[Ver la Guía de llenado](#)

3.1. NOMBRE DEL EVENTO	3.2. FORMA DE IMPARTICIÓN	3.3. DISPOSICIÓN NORMATIVA RELACIONADA	3.4. NÚMERO DE VECES QUE SE ESTIMA IMPARTIR EN EL AÑO				3.5. RESPONSABLE DEL EVENTO		
			META 2013	Programación trimestral				3.5.1 NOMBRE	3.5.2 PUESTO
				I	II	III	IV		
	<input type="text"/> <i>Si seleccionó "otro", especificar:</i> <input type="text"/>	<input type="text"/> <i>Si seleccionó "otro", indique el tema</i> <input type="text"/>							
	<input type="text"/> <i>Si seleccionó "otro", especificar:</i> <input type="text"/>	<input type="text"/> <i>Si seleccionó "otro", indique el tema</i> <input type="text"/>							
	<input type="text"/> <i>Si seleccionó "otro", especificar:</i> <input type="text"/>	<input type="text"/> <i>Si seleccionó "otro", indique el tema</i> <input type="text"/>							
	<input type="text"/> <i>Si seleccionó "otro", especificar:</i> <input type="text"/>	<input type="text"/> <i>Si seleccionó "otro", indique el tema</i> <input type="text"/>							
	<input type="text"/> <i>Si seleccionó "otro", especificar:</i> <input type="text"/>	<input type="text"/> <i>Si seleccionó "otro", indique el tema</i> <input type="text"/>							
	<input type="text"/> <i>Si seleccionó "otro", especificar:</i> <input type="text"/>	<input type="text"/> <i>Si seleccionó "otro", indique el tema</i> <input type="text"/>							
	<input type="text"/> <i>Si seleccionó "otro", especificar:</i> <input type="text"/>	<input type="text"/> <i>Si seleccionó "otro", indique el tema</i> <input type="text"/>							

2. Formato: Monitoreo de eventos de capacitación realizados en 2013


PROGRAMA DE CAPACITACIÓN Y ACTUALIZACIÓN DIRIGIDO A SERVIDORES PÚBLICOS DE LAS UNIDADES DEL ESTADO 2013
REPORTES DE EVENTOS DE CAPACITACIÓN IMPARTIDOS POR LA CE AGUASCALIENTES A LAS UNIDADES DEL ESTADO DE OCTUBRE A DICIEMBRE

Período que se reporta: Fecha de entrega a la DGCSNIEG:

1. UNIDAD O ÁREA ADMINISTRATIVA:

2. RESPONSABLE EN LA UNIDAD O ÁREA ADMINISTRATIVA: (Nombre y puesto del responsable de coordinar la capacitación)
 Nombre:
 Puesto:

3. DESCRIPCIÓN DE LA CAPACITACIÓN IMPARTIDA:

3.1. NOMBRE DEL EVENTO REGISTRADO EN EL PROGRAMA 2013 <small>(En caso de que el evento registrado se haya impartido en más de una ocasión, agregado al final de la lista con sus datos correspondientes tantas veces como haya sido replicado. Si el Programa a 2013 y que corresponden al conocimiento del SNEG, anótelos al final de la lista con el estatus: "Evento no registrado".</small>	3.2. FORMA DE IMPARTICIÓN REGISTRADA EN EL PROGRAMA 2013	3.3. TEMÁTICA REGISTRADA EN EL PROGRAMA 2013	3.4. NOMBRE DEL(LOS) INSTRUCTOR(ES) O PONENTE(S)	3.5. NOMBRE DE LA(S) INSTITUCIÓN(ES) PARTICIPANTE(S)	3.6. NÚMERO DE PARTICIPANTES	3.7. SITIO DE REALIZACIÓN	3.8. FECHA O PERIODO EN QUE SE IMPARTIÓ	3.9. TOTAL DE HORAS DESTINADAS	3.10. FORMA DE CONCERTACIÓN	3.11. TIPO DE ACREDITACIÓN A PARTICIPANTES
1	Seleccione la forma en que se impartió: <input type="text"/> Si seleccionó "Otro", especifique: <input type="text"/> Especifique forma	Seleccione el tema del evento inscrito en el programa 2013: <input type="text"/> Si seleccionó "Otro", indique el tema: <input type="text"/> Especifique								Si seleccionó "Otro", especifique: <input type="text"/>
2	Seleccione la forma en que se impartió: <input type="text"/> Si seleccionó "Otro", especifique: <input type="text"/> Especifique forma	Seleccione el tema del evento inscrito en el programa 2013: <input type="text"/> Si seleccionó "Otro", indique el tema: <input type="text"/> Especifique								Si seleccionó "Otro", especifique: <input type="text"/>
3	Seleccione la forma en que se impartió: <input type="text"/> Si seleccionó "Otro", especifique: <input type="text"/> Especifique forma	Seleccione el tema del evento inscrito en el programa 2013: <input type="text"/> Si seleccionó "Otro", indique el tema: <input type="text"/> Especifique								Si seleccionó "Otro", especifique: <input type="text"/>
	Seleccione la forma en que se impartió: <input type="text"/> Si seleccionó "Otro", especifique: <input type="text"/> Especifique forma	Seleccione el tema del evento inscrito en el programa 2013: <input type="text"/> Si seleccionó "Otro", indique el tema: <input type="text"/> Especifique								Si seleccionó "Otro", especifique: <input type="text"/>
	Seleccione la forma en que se impartió: <input type="text"/> Si seleccionó "Otro", especifique: <input type="text"/> Especifique forma	Seleccione el tema del evento inscrito en el programa 2013: <input type="text"/> Si seleccionó "Otro", indique el tema: <input type="text"/> Especifique								Si seleccionó "Otro", especifique: <input type="text"/>

[Ver la Guía de llenado](#)

3. Total de eventos programados por las unidades y áreas administrativas del INEGI, realizados y población atendida por disposición normativa 2013

Temática de capacitación	EVENTOS PROGRAMADOS ^{a/}	EVENTOS REALIZADOS ^{b/}			POBLACIÓN ATENDIDA	
		Total Realizados	Realizados correspondientes a los temas programados	Realizados que no fueron programados	Servidores públicos	Instituciones
TOTAL	1 353	1 271	1 017	254	17 326	3 171
Normatividad técnica Estadística	312	260	193	67	3 233	808
TCTS ¹	10	2	2	0	81	1
DENUE ²	66	59	39	20	528	127
SCIAN ³	84	64	47	17	847	156
NTGEB ⁴	102	89	65	24	1 129	407
NTCNDFCFE ⁵	36	36	33	3	486	101
CMPECFARAEG ⁶	2	4	1	3	12	7
SINCO ⁷	12	6	6	0	150	9
Normatividad técnica Geográfica	726	693	568	125	10 198	1 616
AUCTGFRS ⁸	0	0	0	0	0	0
CTGFRS ⁹	5	0	0	0	0	0
NTDG ¹⁰	243	242	212	30	3 822	499
NTSGN ¹¹	121	129	98	31	2 046	297
NTEEP ¹²	117	109	93	16	1 693	262
NTMG ¹³	105	91	69	22	1 092	244
NTGCIDCR ¹⁴	135	122	96	26	1 545	314
Normatividad de Coordinación	165	108	103	5	1 198	359
RPSPIEG ¹⁵	35	16	15	1	99	33
RENSNIEG ¹⁶	6	1	1	0	18	9
AJGMRDIIN ¹⁷	2	1	1	0	18	9
RDIIN ¹⁸	32	18	18	0	273	80
PIADCNI ¹⁹	6	5	4	1	67	25
RIFCCN ²⁰	0	0	0	0	0	0
RIOCESNI ²¹	1	0	0	0	0	0
RIOCTESNI ²²	8	6	6	0	45	22
CEISNIEG ²³	75	61	58	3	678	181
Conocimiento del SNIEG	150	210	153	57	2 697	388
Conocimiento del SNIEG	150	210	153	57	2 697	388

- ^{a/} Corresponde a los temas de disposiciones normativas inscritos en el programa por las unidades y áreas administrativas del INEGI.
- ^{b/} Corresponde al total de eventos realizados por las unidades y áreas administrativas del INEGI sobre los temas de las disposiciones normativas inscritos.
- ^{c/} Se contabilizó el total de participaciones, por lo que puede haber instituciones que se contabilicen más de una vez.
- ¹ Acuerdo para el uso de la Tabla de Correlación entre la TIGIE y el SCIAN
- ² Norma Técnica para la Incorporación y Actualización de Información al Directorio Estadístico Nacional de Unidades Económicas
- ³ Acuerdo para el uso del Sistema de Clasificación Industrial de América del Norte (SCIAN) y sus actualizaciones
- ⁴ Norma Técnica para la Generación de Estadística Básica
- ⁵ Norma Técnica para la Clasificación Nacional de Delitos del Fuero Común para Fines Estadísticos
- ⁶ Acuerdo para el uso de la Clasificación Mexicana de Programas de Estudio por Campos de Formación Académica en la realización de las Actividades Estadísticas y Geográficas vinculadas a la información de estadísticas sobre educación
- ⁷ Acuerdo para el uso del Sistema Nacional de Clasificación de Ocupaciones en la realización de Actividades Estadísticas y Geográficas vinculadas a la información sobre ocupación y empleo
- ⁸ Acuerdo para el uso del Catálogo de los Términos Genéricos de las Formas del Relieve Submarino
- ⁹ Términos Genéricos de las Formas del Relieve Submarino
- ¹⁰ Norma Técnica sobre Domicilios Geográficos
- ¹¹ Norma Técnica para el Sistema Geodésico Nacional
- ¹² Norma Técnica de Estándares de Exactitud Posicional
- ¹³ Norma Técnica para la elaboración de Metadatos Geográficos
- ¹⁴ Norma Técnica para la Generación, Captación e Integración de Datos Catastrales y Registrales con fines estadísticos y geográficos
- ¹⁵ Reglas para la Prestación del Servicio Público de Información Estadística y Geográfica
- ¹⁶ Reglas para establecer la Normatividad del Sistema Nacional de Información Estadística y Geográfica
- ¹⁷ Acuerdo de la Junta de Gobierno por el que se aprueban las modificaciones a las Reglas para la determinación de la Información de Interés Nacional.
- ¹⁸ Reglas para la determinación de la Información de Interés Nacional
- ¹⁹ Procedimiento para la integración, administración y difusión del Catálogo Nacional de Indicadores
- ²⁰ Reglas para la integración y funcionamiento del Consejo Consultivo Nacional
- ²¹ Reglas para la integración y operación de los Comités Ejecutivos de los Subsistemas Nacionales de Información
- ²² Reglas para la integración y operación de los Comités Técnicos Especializados de los Subsistemas Nacionales de Información
- ²³ Código de Ética para los integrantes del SNIEG

FUENTE: INEGI. Dirección General del Coordinación del Sistema Nacional de Información Estadística y Geográfica. Con base en reportes de eventos realizados por las direcciones generales, direcciones regionales y coordinaciones estatales del INEGI.

4. Eventos de capacitación y actualización sobre normatividad y conocimiento del SNIEG impartidos en 2013 por unidad o área administrativas del INEGI según temática

CLAVE TEMA ¹	ÁREA	NOMBRE DEL EVENTO	CLAVE FORMA DE IMPARTICIÓN ²	NÚMERO DE EVENTOS	TOTAL DE PARTICIPANTES
5	COORDINACIÓN ESTATAL AGUASCALIENTES	MODERNIZACIÓN DE REGISTROS ADMINISTRATIVOS	3	1	16
11	COORDINACIÓN ESTATAL AGUASCALIENTES	NORMA TÉCNICA SOBRE DOMICILIOS GEOGRÁFICOS	3	1	6
14	COORDINACIÓN ESTATAL AGUASCALIENTES	NORMA TÉCNICA PARA LA ELABORACIÓN DE METADATOS GEOGRÁFICOS	3	2	17
25	COORDINACIÓN ESTATAL AGUASCALIENTES	NORMA TÉCNICA PARA LA GENERACIÓN DE ESTADÍSTICA BÁSICA.	5	11	25
5	COORDINACIÓN ESTATAL BAJA CALIFORNIA	NORMA PARA LA GENERACIÓN DE ESTADÍSTICA BÁSICA	3	2	10
6	COORDINACIÓN ESTATAL BAJA CALIFORNIA	NORMA TÉCNICA PARA LA CLASIFICACIÓN DE DELITOS DEL FUERO COMÚN	3	2	14
11	COORDINACIÓN ESTATAL BAJA CALIFORNIA	NORMA TÉCNICA SOBRE DOMICILIO GEOGRÁFICO	3	15	174
12	COORDINACIÓN ESTATAL BAJA CALIFORNIA	SISTEMA GEODÉSICO NACIONAL	3	3	11
13	COORDINACIÓN ESTATAL BAJA CALIFORNIA	ESTÁNDARES DE EXACTITUD POSICIONAL	3	3	11
14	COORDINACIÓN ESTATAL BAJA CALIFORNIA	ELABORACIÓN DE METADATOS GEOGRÁFICOS	3	2	9
15	COORDINACIÓN ESTATAL BAJA CALIFORNIA	GENERACIÓN, CAPTACIÓN E INTEGRACIÓN DE DATOS CATASTRALES Y REGISTRALES	3	2	15
23	COORDINACIÓN ESTATAL BAJA CALIFORNIA	CONOCIENDO LAS REGLAS PARA LA INTEGRACIÓN Y OPERACIÓN DE LOS COMITÉ TÉCNICOS ESPECIALIZADOS	3	1	16
24	COORDINACIÓN ESTATAL BAJA CALIFORNIA	CONOCIENDO EL CÓDIGO DE ÉTICA PARA LOS INTEGRANTES DEL SNIEG	3	2	21
25	COORDINACIÓN ESTATAL BAJA CALIFORNIA	CURSO CONOCIENDO AL SNIEG	3	2	21
3	COORDINACIÓN ESTATAL BAJA CALIFORNIA SUR	CAPACITACIÓN SOBRE LA NORMA TÉCNICA PARA LA INCORPORACIÓN Y ACTUALIZACIÓN DE INFORMACIÓN AL DIRECTORIO DE UNIDADES ECONÓMICAS	3	1	4
5	COORDINACIÓN ESTATAL BAJA CALIFORNIA SUR	CAPACITACIÓN SOBRE LA NORMA TÉCNICA PARA LA GENERACIÓN DE ESTADÍSTICA BÁSICA.	5	1	19
6	COORDINACIÓN ESTATAL BAJA CALIFORNIA SUR	CAPACITACIÓN SOBRE LA NORMA TÉCNICA PARA LA CLASIFICACIÓN NACIONAL DE DELITOS DEL FUERO COMÚN PARA FINES ESTADÍSTICOS.	4	1	4
11	COORDINACIÓN ESTATAL BAJA CALIFORNIA SUR	CAPACITACIÓN SOBRE LA NORMA TÉCNICA DE DOMICILIOS GEOGRÁFICOS	4	3	50
12	COORDINACIÓN ESTATAL BAJA CALIFORNIA SUR	CAPACITACIÓN SOBRE LA NORMA TÉCNICA DEL SISTEMA GEODÉSICO NACIONAL	4	5	81

Informe sobre la implementación del Programa de capacitación y actualización a los servidores públicos de las Unidades del Estado 2013

CLAVE TEMA ¹	ÁREA	NOMBRE DEL EVENTO	CLAVE FORMA DE IMPARTICIÓN ²	NÚMERO DE EVENTOS	TOTAL DE PARTICIPANTES
13	COORDINACIÓN ESTATAL BAJA CALIFORNIA SUR	CAPACITACIÓN SOBRE LA NORMA TÉCNICA DE ESTÁNDARES DE EXACTITUD POSICIONAL	4	5	83
14	COORDINACIÓN ESTATAL BAJA CALIFORNIA SUR	CAPACITACIÓN SOBRE LA NORMA TÉCNICA PARA LA ELABORACIÓN DE METADATOS GEOGRÁFICOS	4	1	5
15	COORDINACIÓN ESTATAL BAJA CALIFORNIA SUR	CAPACITACIÓN SOBRE LA NORMA TÉCNICA PARA LA GENERACIÓN, CAPTACIÓN E INTEGRACIÓN DE DATOS CATASTRALES Y REGISTRALES CON FINES ESTADÍSTICOS Y GEOGRÁFICOS	4	2	22
19	COORDINACIÓN ESTATAL BAJA CALIFORNIA SUR	PRESENTACIÓN PARA CONOCER LAS REGLAS PARA LA DETERMINACIÓN DE LA INFORMACIÓN DE INTERÉS GENERAL.	5	1	19
3	COORDINACIÓN ESTATAL CAMPECHE	NORMA TÉCNICA PARA LA INCORPORACIÓN Y ACTUALIZACIÓN DE INFORMACIÓN AL DENUÉ.	5	9	154
4	COORDINACIÓN ESTATAL CAMPECHE	ACUERDO PARA EL USO DEL SISTEMA DE CLASIFICACIÓN INDUSTRIAL DE AMÉRICA DEL NORTE (SCIAN).	5	4	143
5	COORDINACIÓN ESTATAL CAMPECHE	NORMA TÉCNICA PARA LA GENERACIÓN DE ESTADÍSTICA BÁSICA.	4	15	33
7	COORDINACIÓN ESTATAL CAMPECHE	ACUERDO PARA EL USO DE LA CLASIFICACIÓN MEXICANA DE PROGRAMAS DE ESTUDIO POR CAMPOS DE FORMACIÓN ACADÉMICA	5	3	4
8	COORDINACIÓN ESTATAL CAMPECHE	ACUERDO PARA EL USO DEL SISTEMA NACIONAL DE CLASIFICACIÓN DE OCUPACIONES EN LA REALIZACIÓN.	5	3	3
11	COORDINACIÓN ESTATAL CAMPECHE	NORMA TÉCNICA SOBRE DOMICILIOS GEOGRÁFICOS.	4	34	173
12	COORDINACIÓN ESTATAL CAMPECHE	NORMA TÉCNICA PARA EL SISTEMA GEODÉSICO NACIONAL.	5	13	145
13	COORDINACIÓN ESTATAL CAMPECHE	NORMA TÉCNICA DE ESTÁNDARES DE EXACTITUD POSICIONAL.	5	12	147
14	COORDINACIÓN ESTATAL CAMPECHE	NORMA TÉCNICA PARA LA ELABORACIÓN DE METADATOS GEOGRÁFICOS.	5	4	27
15	COORDINACIÓN ESTATAL CAMPECHE	NORMA TÉCNICA PARA LA GENERACIÓN, CAPTACIÓN E INTEGRACIÓN DE DATOS CATASTRALES Y REGISTRALES CON FINES ESTADÍSTICOS Y GEOGRÁFICOS.	5	6	40
16	COORDINACIÓN ESTATAL CAMPECHE	REGLAS PARA LA PRESENTACIÓN DEL SERVICIO PÚBLICO DE INFORMACIÓN ESTADÍSTICA Y GEOGRÁFICA.	5	4	19
19	COORDINACIÓN ESTATAL CAMPECHE	REGLAS PARA LA DETERMINACIÓN DE LA INFORMACIÓN DE INTERÉS NACIONAL.	5	5	74
24	COORDINACIÓN ESTATAL CAMPECHE	CÓDIGO DE ÉTICA PARA LOS INTEGRANTES DEL SNIÉ	5	29	239
25	COORDINACIÓN ESTATAL CAMPECHE	EL SISTEMA NACIONAL DE INFORMACIÓN ESTADÍSTICA Y GEOGRÁFICA.	5	51	567
4	COORDINACIÓN ESTATAL COAHUILA	ACUERDO PARA EL USO DEL SISTEMA DE CLASIFICACIÓN INDUSTRIAL DE AMÉRICA DEL NORTE (SCIAN)	3	2	38
5	COORDINACIÓN ESTATAL COAHUILA	NORMA TÉCNICA PARA LA GENERACIÓN DE ESTADÍSTICA BÁSICA	3	1	35
6	COORDINACIÓN ESTATAL COAHUILA	NORMA TÉCNICA PARA LA CLASIFICACIÓN NACIONAL DE DELITOS DEL FUERO COMÚN PARA FINES ESTADÍSTICOS	3	1	8
11	COORDINACIÓN ESTATAL COAHUILA	NORMA TÉCNICA SOBRE DOMICILIOS GEOGRÁFICOS	3	5	63
12	COORDINACIÓN ESTATAL COAHUILA	NORMA TÉCNICA PARA EL SISTEMA GEODÉSICO NACIONAL	3	8	92

Informe sobre la implementación del Programa de capacitación y actualización a los servidores públicos de las Unidades del Estado 2013

CLAVE TEMA ¹	ÁREA	NOMBRE DEL EVENTO	CLAVE FORMA DE IMPARTICIÓN ²	NÚMERO DE EVENTOS	TOTAL DE PARTICIPANTES
13	COORDINACIÓN ESTATAL COAHUILA	NORMA TÉCNICA DE ESTÁNDARES DE EXACTITUD POSICIONAL	3	2	28
14	COORDINACIÓN ESTATAL COAHUILA	NORMA TÉCNICA PARA LA ELABORACIÓN DE METADATOS GEOGRÁFICOS	3	3	47
15	COORDINACIÓN ESTATAL COAHUILA	NORMA TÉCNICA PARA LA GENERACIÓN, CAPACITACIÓN E INTEGRACIÓN DE DATOS CATASTRALES Y REGISTRALES CON FINES ESTADÍSTICOS Y GEOGRÁFICOS	3	3	15
3	COORDINACIÓN ESTATAL COLIMA	NORMA TÉCNICA PARA LA INCORPORACIÓN Y ACTUALIZACIÓN DE INFORMACIÓN AL DIRECTORIO ESTADÍSTICO NACIONAL DE UNIDADES ECONÓMICAS.	3	4	15
5	COORDINACIÓN ESTATAL COLIMA	NORMATIVIDAD RELACIONADA CON EL PROCESO ESTÁNDAR PARA EL APROVECHAMIENTO DE REGISTROS ADMINISTRATIVOS.	3	7	84
11	COORDINACIÓN ESTATAL COLIMA	NORMA TÉCNICA SOBRE DOMICILIOS GEOGRÁFICOS.	3	8	54
12	COORDINACIÓN ESTATAL COLIMA	NORMA TÉCNICA PARA EL SISTEMA GEODÉSICO NACIONAL.	3	7	41
13	COORDINACIÓN ESTATAL COLIMA	NORMA TÉCNICA DE ESTÁNDARES DE EXACTITUD POSICIONAL.	3	2	10
14	COORDINACIÓN ESTATAL COLIMA	NORMA TÉCNICA SOBRE DOMICILIOS GEOGRÁFICOS	3	5	31
4	COORDINACIÓN ESTATAL CHIAPAS	TALLER DEL SISTEMA DE CLASIFICACION INDUSTRIAL DE AMERICA DEL NORTE	4	1	4
5	COORDINACIÓN ESTATAL CHIAPAS	DIFUSIÓN DE LA NORMA TÉCNICA PARA LA GENERACIÓN DE ESTADÍSTICA BÁSICA	2	1	7
11	COORDINACIÓN ESTATAL CHIAPAS	DIFUSIÓN DE LA NORMA TÉCNICA DE DOMICILIOS GEOGRAFICOS.	2	1	12
6	COORDINACIÓN ESTATAL CHIHUAHUA	NORMA TÉCNICA PARA LA CLASIFICACIÓN NACIONAL DE DELITOS DEL FUERO COMÚN PARA FINES ESTADÍSTICOS	5	1	3
11	COORDINACIÓN ESTATAL CHIHUAHUA	DOMICILIOS GEOGRÁFICOS	4	3	37
12	COORDINACIÓN ESTATAL CHIHUAHUA	SISTEMA GEODÉSICO NACIONAL	4	2	91
13	COORDINACIÓN ESTATAL CHIHUAHUA	ESTANDARES DE EXACTITUD POSICIONAL	4	2	91
14	COORDINACIÓN ESTATAL CHIHUAHUA	ELABORACIÓN DE METADATOS GEOGRÁFICOS	4	5	95
15	COORDINACIÓN ESTATAL CHIHUAHUA	GENERACIÓN, CAPTACIÓN E INTEGRACIÓN DE DATOS CATASTRALES	4	1	14
3	COORDINACIÓN ESTATAL DISTRITO FEDERAL NORTE	DIFUSIÓN DE LA NORMATIVIDAD EN EL SNIEG	5	1	4
4	COORDINACIÓN ESTATAL DISTRITO FEDERAL NORTE	SISTEMA DE CLASIFICACIÓN DE AMÉRICA DEL NORTE	4	8	131
5	COORDINACIÓN ESTATAL DISTRITO FEDERAL NORTE	DIFUSIÓN DE LA NORMATIVIDAD EN EL SNIEG	4	1	9
11	COORDINACIÓN ESTATAL DISTRITO FEDERAL NORTE	DIFUSIÓN DE LA NORMATIVIDAD EN EL SNIEG	3	1	14
16	COORDINACIÓN ESTATAL DISTRITO FEDERAL NORTE	DIFUSIÓN DE LA NORMATIVIDAD EN EL SNIEG	5	1	5
24	COORDINACIÓN ESTATAL DISTRITO FEDERAL NORTE	DIFUSIÓN DE LA NORMATIVIDAD EN EL SNIEG	2	3	56

Informe sobre la implementación del Programa de capacitación y actualización a los servidores públicos de las Unidades del Estado 2013

CLAVE TEMA ¹	ÁREA	NOMBRE DEL EVENTO	CLAVE FORMA DE IMPARTICIÓN ²	NÚMERO DE EVENTOS	TOTAL DE PARTICIPANTES
25	COORDINACIÓN ESTATAL DISTRITO FEDERAL NORTE	DIFUSIÓN DE LA NORMATIVIDAD EN EL SNIEG	4	16	214
3	COORDINACIÓN ESTATAL DISTRITO FEDERAL SUR	DIRECTORIO ESTADÍSTICO NACIONAL DE UNIDADES ECONÓMICAS	4	14	97
4	COORDINACIÓN ESTATAL DISTRITO FEDERAL SUR	SISTEMA DE CLASIFICACIÓN DE AMÉRICA DEL NORTE, SCIAN	2	5	48
11	COORDINACIÓN ESTATAL DISTRITO FEDERAL SUR	DOMICILIOS GEOGRÁFICOS	2	1	25
16	COORDINACIÓN ESTATAL DISTRITO FEDERAL SUR	EL INEGI Y EL SERVICIO PÚBLICO DE INFORMACIÓN	2	2	11
19	COORDINACIÓN ESTATAL DISTRITO FEDERAL SUR	EL INEGI Y LA INFORMACIÓN DE INTERÉS NACIONAL	2	3	48
24	COORDINACIÓN ESTATAL DISTRITO FEDERAL SUR	CÓDIGO DE ÉTICA	2	8	125
25	COORDINACIÓN ESTATAL DISTRITO FEDERAL SUR	HABLEMOS DEL INEGI Y DEL SNIEG	2	9	172
5	COORDINACIÓN ESTATAL DURANGO	TALLER DE LA NORMA TÉCNICA PARA LA GENERACIÓN DE LA ESTADÍSTICA BÁSICA	4	7	129
11	COORDINACIÓN ESTATAL DURANGO	ASESORÍA EN LA APLICACIÓN DE LA NORMATIVIDAD TÉCNICA	5	11	217
12	COORDINACIÓN ESTATAL DURANGO	DENSIFICACIÓN DE RED GEODÉSICA URBANA DE GÓMEZ PALACIO	3	10	162
13	COORDINACIÓN ESTATAL DURANGO	DENSIFICACIÓN DE RED GEODÉSICA URBANA DE GÓMEZ PALACIO	3	9	157
14	COORDINACIÓN ESTATAL DURANGO	ASESORÍA EN LA ELABORACIÓN DE MAPAS URBANOS	5	5	46
15	COORDINACIÓN ESTATAL DURANGO	ASESORÍA EN LA ELABORACIÓN DE PLANOS CATASTRALES	5	7	74
3	COORDINACIÓN ESTATAL GUANAJUATO	NORMA TECNICA PARA LA INCORPORACION Y ACTUALIZACION DE INFORMACION AL DIRECTORIO ESTADISTICO NACIONAL DE UNIDADES ECONOMICAS	4	1	13
5	COORDINACIÓN ESTATAL GUANAJUATO	NORMA TECNICA PARA LA GENERACION DE ESTADISTICA BASICA	4	1	27
6	COORDINACIÓN ESTATAL GUANAJUATO	NORMA TECNICA PARA LA CLASIFICACION NACIONAL DE DELITOS DEL FUERO COMUN PARA FINES ESTADISTICOS	4	1	41
11	COORDINACIÓN ESTATAL GUANAJUATO	DIFUSION Y APLICACIÓN DE LA NORMA TECNICA SOBRE DOMICILIOS GEOGRAFICOS	4	1	21
12	COORDINACIÓN ESTATAL GUANAJUATO	NORMAS TECNICAS DE GEODESIA	3	2	27
15	COORDINACIÓN ESTATAL GUANAJUATO	DICCIONARIO DE DATOS CATASTRALES 1:1 000 Y 1:10 000	3	1	13
5	COORDINACIÓN ESTATAL GUERRERO	NORMA TÉCNICA DEL PROCESO ESTÁNDAR PARA EL APROVECHAMIENTO DE REGISTROS ADMINISTRATIVOS CON FINES ESTADÍSTICOS	4	7	127
11	COORDINACIÓN ESTATAL GUERRERO	NORMA TÉCNICA SOBRE DOMICILIOS GEOGRÁFICOS	4	2	14
15	COORDINACIÓN ESTATAL GUERRERO	DIFUSIÓN DE LA NORMA TÉCNICA PARA LA GENERACIÓN, CAPTACIÓN E INTEGRACIÓN DE DATOS CATASTRALES Y REGISTRALES CON FINES ESTADÍSTICOS Y GEOGRÁFICOS.	5	6	75

Informe sobre la implementación del Programa de capacitación y actualización a los servidores públicos de las Unidades del Estado 2013

CLAVE TEMA ¹	ÁREA	NOMBRE DEL EVENTO	CLAVE FORMA DE IMPARTICIÓN ²	NÚMERO DE EVENTOS	TOTAL DE PARTICIPANTES
25	COORDINACIÓN ESTATAL GUERRERO	CONOCIMIENTO DEL SNIEG. .	5	1	15
5	COORDINACIÓN ESTATAL HIDALGO	NORMA TÉCNICA PARA LA GENERACIÓN DE ESTADÍSTICA BÁSICA.	4	2	47
11	COORDINACIÓN ESTATAL HIDALGO	NORMA TÉCNICA SOBRE DOMICILIOS GEOGRÁFICOS.	4	3	26
12	COORDINACIÓN ESTATAL HIDALGO	NORMA TÉCNICA PARA EL SISTEMA GEODÉSICO NACIONAL.	4	2	18
13	COORDINACIÓN ESTATAL HIDALGO	NORMA TÉCNICA DE ESTÁNDARES DE EXACTITUD POSICIONAL.	4	1	0
14	COORDINACIÓN ESTATAL HIDALGO	NORMA TÉCNICA PARA LA ELABORACIÓN DE METADATOS GEOGRÁFICOS.	4	1	4
15	COORDINACIÓN ESTATAL HIDALGO	NORMA TÉCNICA PARA LA GENERACIÓN, CAPTACIÓN E INTEGRACIÓN DE DATOS CATASTRALES Y REGISTRALES CON FINES ESTADÍSTICOS Y GEOGRÁFICOS.	4	2	21
6	COORDINACIÓN ESTATAL JALISCO	PRESENTACIÓN DEL CENSO NACIONAL DE PROCURACIÓN DE JUSTICIA ESTATAL 2013	5	1	40
11	COORDINACIÓN ESTATAL JALISCO	NORMA TÉCNICA DE DOMICILIOS GEOGRÁFICOS	3	6	88
15	COORDINACIÓN ESTATAL JALISCO	MODERNIZACIÓN CATASTRAL	3	3	25
25	COORDINACIÓN ESTATAL JALISCO	NORMA TÉCNICA PARA LA INCORPORACIÓN Y ACTUALIZACIÓN DE INFORMACIÓN AL DIRECTORIO ESTADÍSTICO NACIONAL DE UNIDADES ECONÓMICAS	2	1	9
3	COORDINACIÓN ESTATAL MÉXICO PTE	NORMA PARA LA INCORPORACIÓN Y ACTUALIZACIÓN DE INFORMACIÓN AL DENUE	3	1	13
4	COORDINACIÓN ESTATAL MÉXICO PTE	SCIAN	4	2	23
5	COORDINACIÓN ESTATAL MÉXICO PTE	GENERACIÓN DE INFORMACIÓN ESTADÍSTICA	3	2	29
11	COORDINACIÓN ESTATAL MÉXICO PTE	NORMAS TÉCNICAS GEOGRÁFICAS	4	1	27
13	COORDINACIÓN ESTATAL MÉXICO PTE	NORMAS TÉCNICAS GEOGRÁFICAS	4	1	27
14	COORDINACIÓN ESTATAL MÉXICO PTE	NORMAS TÉCNICAS GEOGRÁFICAS	4	1	27
3	COORDINACIÓN ESTATAL MICHOACÁN	NORMA TÉCNICA PARA LA INCORPORACIÓN Y ACTUALIZACIÓN DE INFORMACIÓN AL DIRECTORIO ESTADÍSTICO NACIONAL DE UNIDADES ECONÓMICAS.	2	1	8
4	COORDINACIÓN ESTATAL MICHOACÁN	ACUERDO PARA EL USO DEL SISTEMA DE CLASIFICACIÓN INDUSTRIAL DE AMÉRICA DEL NORTE (SCIAN) Y SUS ACTUALIZACIONES.	2	1	8
5	COORDINACIÓN ESTATAL MICHOACÁN	NORMA TÉCNICA PARA LA GENERACIÓN DE ESTADÍSTICA BÁSICA.	2	1	8
6	COORDINACIÓN ESTATAL MICHOACÁN	NORMA TÉCNICA PARA LA CLASIFICACIÓN NACIONAL DE DELITOS DEL FUERO COMÚN PARA FINES ESTADÍSTICOS.	2	1	8
7	COORDINACIÓN ESTATAL MICHOACÁN	ACUERDO PARA EL USO DE LA CLASIFICACIÓN MEXICANA DE PROGRAMAS DE ESTUDIO POR CAMPOS DE FORMACIÓN ACADÉMICA EN LA REALIZACIÓN DE LAS ACTIVIDADES ESTADÍSTICAS Y GEOGRÁFICAS VINCULADAS A LA INFORMACIÓN DE ESTADÍSTICAS DE LA EDUCACIÓN.	2	1	8
8	COORDINACIÓN ESTATAL MICHOACÁN	ACUERDO PARA EL USO DEL SISTEMA NACIONAL DE CLASIFICACIÓN DE	2	1	8

Informe sobre la implementación del Programa de capacitación y actualización a los servidores públicos de las Unidades del Estado 2013

CLAVE TEMA ¹	ÁREA	NOMBRE DEL EVENTO	CLAVE FORMA DE IMPARTICIÓN ²	NÚMERO DE EVENTOS	TOTAL DE PARTICIPANTES
		OCUPACIONES EN LA REALIZACIÓN DE ACTIVIDADES ESTADÍSTICAS Y GEOGRÁFICAS VINCULADAS A LA INFORMACIÓN SOBRE OCUPACIÓN Y EMPLEO.			
11	COORDINACIÓN ESTATAL MICHOACÁN	NORMA TÉCNICA SOBRE DOMICILIOS GEOGRÁFICOS.	2	2	86
12	COORDINACIÓN ESTATAL MICHOACÁN	NORMA TÉCNICA PARA EL SISTEMA GEODÉSICO NACIONAL	2	2	86
13	COORDINACIÓN ESTATAL MICHOACÁN	NORMA TÉCNICA PARA ESTÁNDARES DE EXACTITUD POSICIONAL.	2	2	86
14	COORDINACIÓN ESTATAL MICHOACÁN	NORMA TÉCNICA PARA LA ELABORACIÓN DE METADATOS GEOGRÁFICOS.	4	2	86
15	COORDINACIÓN ESTATAL MICHOACÁN	NORMA TÉCNICA PARA LA GENERACIÓN, CAPTACIÓN E INTEGRACIÓN DE DATOS CATASTRALES Y REGISTRALES CON FINES ESTADÍSTICOS Y GEOGRÁFICOS.	2	2	51
16	COORDINACIÓN ESTATAL MICHOACÁN	REGLAS PARA LA PRESENTACIÓN DEL SERVICIO PÚBLICO DE INFORMACIÓN ESTADÍSTICA Y GEOGRÁFICA	2	1	18
17	COORDINACIÓN ESTATAL MICHOACÁN	REGLAS PARA ESTABLECER LA NORMATIVIDAD DEL SISTEMA NACIONAL DE INFORMACIÓN ESTADÍSTICA Y GEOGRÁFICA	2	1	18
18	COORDINACIÓN ESTATAL MICHOACÁN	ACUERDO DE LA JUNTA DE GOBIERNO POR EL QUE SE APRUEBAN LAS MODIFICACIONES A LAS REGLAS PARA LA DETERMINACIÓN DE LA INFORMACIÓN DE INTERES NACIONAL.	2	1	18
19	COORDINACIÓN ESTATAL MICHOACÁN	REGLAS PARA LA DETERMINACIÓN DE INFORMACIÓN DE INTERÉS NACIONAL.	2	1	18
20	COORDINACIÓN ESTATAL MICHOACÁN	PROCEDIMIENTO PARA LA INTEGRACIÓN, ADMINISTRACIÓN Y DIFUSIÓN DEL CATALOGO NACIONAL DE INDICADORES.	2	1	18
23	COORDINACIÓN ESTATAL MICHOACÁN	REGLAS PARA LA INTEGRACIÓN Y OPERACIÓN DE LOS COMITÉS TÉCNICOS ESPECIALIZADOS DE LOS SUBSISTEMAS NACIONALES DE INFORMACIÓN.	2	1	18
24	COORDINACIÓN ESTATAL MICHOACÁN	CÓDIGO DE ÉTICA PARA LOS INTEGRANTES DEL SNIEG.	2	1	18
4	COORDINACIÓN ESTATAL MORELOS	ACUERDO PARA EL USO DEL SISTEMA DE CLASIFICACIÓN INDUSTRIAL DE AMÉRICA DEL NORTE	4	2	16
11	COORDINACIÓN ESTATAL MORELOS	NORMA TÉCNICA SOBRE DOMICILIOS GEOGRÁFICOS	4	28	346
12	COORDINACIÓN ESTATAL MORELOS	NORMA TÉCNICA PARA EL SISTEMA GEODÉSICO NACIONAL	4	23	290
13	COORDINACIÓN ESTATAL MORELOS	NORMA TÉCNICA DE ESTÁNDARES DE EXACTITUD POSICIONAL	4	23	299
14	COORDINACIÓN ESTATAL MORELOS	CAPACITACIÓN SOBRE LA NORMA TÉCNICA SOBRE ELABORACIÓN DE METADATOS GEOGRÁFICOS	4	24	303
15	COORDINACIÓN ESTATAL MORELOS	NORMA TÉCNICA PARA LA GENERACIÓN, CAPTACIÓN E INTEGRACIÓN DE DATOS CATASTRALES Y REGISTRALES CON FINES ESTADÍSTICOS Y GEOGRÁFICOS	4	23	295
25	COORDINACIÓN ESTATAL MORELOS	SISTEMA NACIONAL DE INFORMACIÓN ESTADÍSTICA Y GEOGRÁFICA	2	1	19
3	COORDINACIÓN ESTATAL NAYARIT	PRESENTACIÓN DE LA NORMA TÉCNICA PARA LA INCORPORACIÓN Y ACTUALIZACIÓN DE INFORMACIÓN AL DIRECTORIO ESTADÍSTICO NACIONAL DE UNIDADES ECONÓMICAS	5	3	29
4	COORDINACIÓN ESTATAL NAYARIT	PRESENTACIÓN DEL ACUERDO PARA EL USO DEL SISTEMA DE CLASIFICACIÓN	5	3	29

Informe sobre la implementación del Programa de capacitación y actualización a los servidores públicos de las Unidades del Estado 2013

CLAVE TEMA ¹	ÁREA	NOMBRE DEL EVENTO	CLAVE FORMA DE IMPARTICIÓN ²	NÚMERO DE EVENTOS	TOTAL DE PARTICIPANTES
		INDUSTRIAL DE AMÉRICA DEL NORTE (SCIAN) Y SUS ACTUALIZACIONES			
5	COORDINACIÓN ESTATAL NAYARIT	PRESENTACIÓN DE LA NORMA TÉCNICA PARA LA GENERACIÓN DE ESTADÍSTICA BÁSICA	5	3	29
6	COORDINACIÓN ESTATAL NAYARIT	PRESENTACIÓN DE LA NORMA TÉCNICA PARA LA CLASIFICACIÓN NACIONAL DE DELITOS DEL FUERO COMÚN PARA FINES ESTADÍSTICOS	5	1	6
12	COORDINACIÓN ESTATAL NAYARIT	PRESENTACIÓN DE LA NORMA TÉCNICA PARA EL SISTEMA GEODÉSICO NACIONAL	5	2	7
13	COORDINACIÓN ESTATAL NAYARIT	NORMA TÉCNICA DE ESTÁNDARES DE EXACTITUD POSICIONAL	5	2	7
15	COORDINACIÓN ESTATAL NAYARIT	NORMA TÉCNICA PARA LA GENERACIÓN, CAPTACIÓN E INTEGRACIÓN DE DATOS CATASTRALES Y REGISTRALES CON FINES ESTADÍSTICOS Y GEOGRÁFICOS	5	1	1
19	COORDINACIÓN ESTATAL NAYARIT	DIVULGACIÓN DE LAS REGLAS PARA LA DETERMINACIÓN DE LA INFORMACIÓN DE INTERÉS NACIONAL	5	5	94
24	COORDINACIÓN ESTATAL NAYARIT	DIVULGACIÓN DEL CODIGO DE ÉTICA PARA LOS INTEGRANTES DEL SNIEG	5	5	94
25	COORDINACIÓN ESTATAL NAYARIT	PRESENTACION DEL CONOCIMIENTO DEL SNIEG	5	2	65
11	COORDINACIÓN ESTATAL NUEVO LEÓN	DIFUSIÓN DE LAS NORMA TÉCNICA SOBRE DOMICILIOS GEOGRÁFICOS	3	25	338
12	COORDINACIÓN ESTATAL NUEVO LEÓN	DIFUSIÓN DE LAS NORMAS TÉCNICAS PARA EL SISTEMA GEODÉSICO NACIONAL	3	2	15
13	COORDINACIÓN ESTATAL NUEVO LEÓN	DIFUSIÓN DE LAS NORMAS TÉCNICAS DE ESTANDARES DE EXACTITUD POSICIONAL	3	2	15
14	COORDINACIÓN ESTATAL NUEVO LEÓN	DIFUSIÓN DE LAS NORMAS TÉCNICAS SOBRE LA ELABORACIÓN DE METADATOS GEOGRÁFICOS	4	1	12
15	COORDINACIÓN ESTATAL NUEVO LEÓN	DIFUSION DE LA NORMATIVIDAD A LAS ENTRANTES PRESIDENCIAS MUNICIPALES	3	21	286
16	COORDINACIÓN ESTATAL NUEVO LEÓN	DIFUSION DE LA NORMATIVIDAD A LOS GRUPOS DE TRABAJO	3	3	20
19	COORDINACIÓN ESTATAL NUEVO LEÓN	DIFUSION DE LA NORMATIVIDAD A LOS GRUPOS DE TRABAJO	3	3	20
20	COORDINACIÓN ESTATAL NUEVO LEÓN	DIFUSION DE LA NORMATIVIDAD A LOS GRUPOS DE TRABAJO	3	3	20
25	COORDINACIÓN ESTATAL NUEVO LEÓN	DIFUSION DE LA NORMATIVIDAD A LAS ENTRANTES PRESIDENCIAS MUNICIPALES	3	23	308
5	COORDINACIÓN ESTATAL OAXACA	CURSO DE CAPACITACIÓN PARA LA GENERACIÓN DE ESTADÍSTICA BASICA	3	1	20
11	COORDINACIÓN ESTATAL OAXACA	CURSO DE CAPACITACIÓN DE NORMAS TÉCNICAS GEOGRÁFICAS	3	2	16
12	COORDINACIÓN ESTATAL OAXACA	CURSO DE CAPACITACIÓN DE NORMAS TÉCNICAS GEOGRÁFICAS	3	6	79
13	COORDINACIÓN ESTATAL OAXACA	CURSO DE CAPACITACIÓN DE NORMAS TÉCNICAS GEOGRÁFICAS	3	6	79
14	COORDINACIÓN ESTATAL OAXACA	CURSO DE CAPACITACIÓN DE NORMAS TÉCNICAS GEOGRÁFICAS	3	1	11
15	COORDINACIÓN ESTATAL OAXACA	CURSO DE CAPACITACIÓN DE NORMAS TÉCNICAS GEOGRÁFICAS	3	3	25
25	COORDINACIÓN ESTATAL OAXACA	CONOCIMIENTO DEL SNIEG	5	1	20
4	COORDINACIÓN ESTATAL QUERÉTARO	SISTEMA DE CLASIFICACIÓN INDUSTRIAL DE AMÉRICA DEL NORTE (SCIAN 2007).	3	1	16
5	COORDINACIÓN ESTATAL QUERÉTARO	NORMA TÉCNICA PARA LA GENERACIÓN DE ESTADÍSTICA BÁSICA.	3	1	17

Informe sobre la implementación del Programa de capacitación y actualización a los servidores públicos de las Unidades del Estado 2013

CLAVE TEMA ¹	ÁREA	NOMBRE DEL EVENTO	CLAVE FORMA DE IMPARTICIÓN ²	NÚMERO DE EVENTOS	TOTAL DE PARTICIPANTES
6	COORDINACIÓN ESTATAL QUERÉTARO	NORMA TÉCNICA PARA LA CLASIFICACIÓN NACIONAL DE DELITOS DEL FUERO COMÚN PARA FINES ESTADÍSTICOS.	3	1	17
11	COORDINACIÓN ESTATAL QUERÉTARO	NORMA TÉCNICA SOBRE DOMICILIOS GEOGRÁFICOS.	3	1	11
12	COORDINACIÓN ESTATAL QUERÉTARO	NORMA TÉCNICA PARA EL SISTEMA GEODÉSICO NACIONAL.	4	1	24
13	COORDINACIÓN ESTATAL QUERÉTARO	NORMA TÉCNICA DE ESTÁNDARES DE EXACTITUD POSICIONAL.	4	1	24
15	COORDINACIÓN ESTATAL QUERÉTARO	NORMA TÉCNICA PARA LA GENERACIÓN, CAPTACIÓN E INTEGRACIÓN DE DATOS CATASTRALES Y REGISTRALES CON FINES ESTADÍSTICOS Y GEOGRÁFICOS.	4	2	22
25	COORDINACIÓN ESTATAL QUERÉTARO	CONOCIMIENTO DEL SNIEG.	3	9	190
3	COORDINACIÓN ESTATAL QUINTANA ROO	CURSO SOBRE LA NORMA TÉCNICA PARA LA INCORPORACIÓN Y ACTUALIZACIÓN DE INFORMACIÓN AL DENUE	3	3	5
4	COORDINACIÓN ESTATAL QUINTANA ROO	SCIAN - 2007	5	3	29
5	COORDINACIÓN ESTATAL QUINTANA ROO	CURSO SOBRE LA NORMA TÉCNICA PARA LA GENERACIÓN DE ESTADÍSTICA BÁSICA	3	3	16
6	COORDINACIÓN ESTATAL QUINTANA ROO	CURSO SOBRE LA NORMA TÉCNICA PARA LA CLASIFICACIÓN NACIONAL DE DELITOS DEL FUERO COMÚN PARA FINES ESTADÍSTICOS	3	2	8
11	COORDINACIÓN ESTATAL QUINTANA ROO	NORMAS TÉCNICAS GEOGRÁFICAS	3	4	18
12	COORDINACIÓN ESTATAL QUINTANA ROO	NORMAS TÉCNICAS GEOGRÁFICAS	3	5	44
13	COORDINACIÓN ESTATAL QUINTANA ROO	NORMAS TÉCNICAS GEOGRÁFICAS	4	3	25
14	COORDINACIÓN ESTATAL QUINTANA ROO	NORMAS TÉCNICAS GEOGRÁFICAS	3	3	19
15	COORDINACIÓN ESTATAL QUINTANA ROO	NORMAS TÉCNICAS GEOGRÁFICAS	4	3	25
16	COORDINACIÓN ESTATAL QUINTANA ROO	PRESTACIÓN DEL SERVICIO PÚBLICO DE INFORMACIÓN	5	3	24
23	COORDINACIÓN ESTATAL QUINTANA ROO	OPERACIÓN DEL COMITÉ TÉCNICO ESPECIALIZADO	5	4	11
24	COORDINACIÓN ESTATAL QUINTANA ROO	CODIGO DE ETICA	5	7	54
25	COORDINACIÓN ESTATAL QUINTANA ROO	SNIEG	5	7	55
3	COORDINACIÓN ESTATAL SAN LUIS POTOSÍ	CAPACITACIÓN SOBRE LA NORMA TÉCNICA PARA LA INCORPORACIÓN Y ACTUALIZACIÓN DE INFORMACIÓN AL DIRECTORIO ESTADÍSTICO NACIONAL DE UNIDADES ECONÓMICAS	3	4	27
4	COORDINACIÓN ESTATAL SAN LUIS POTOSÍ	CAPACITACIÓN SOBRE EL ACUERDO PARA EL USO DEL SISTEMA DE CLASIFICACIÓN INDUSTRIAL DE AMÉRICA DEL NORTE (SCIAN)	3	5	37
6	COORDINACIÓN ESTATAL SAN LUIS POTOSÍ	CAPACITACIÓN SOBRE LA NORMA TÉCNICA PARA LA CLASIFICACIÓN NACIONAL DE DELITOS DEL FUERO COMÚN PARA FINES ESTADÍSTICOS	3	1	24

Informe sobre la implementación del Programa de capacitación y actualización a los servidores públicos de las Unidades del Estado 2013

CLAVE TEMA ¹	ÁREA	NOMBRE DEL EVENTO	CLAVE FORMA DE IMPARTICIÓN ²	NÚMERO DE EVENTOS	TOTAL DE PARTICIPANTES
11	COORDINACIÓN ESTATAL SAN LUIS POTOSÍ	CAPACITACIÓN SOBRE LA NORMA TÉCNICA SOBRE DOMICILIOS GEOGRÁFICOS	3	8	26
13	COORDINACIÓN ESTATAL SAN LUIS POTOSÍ	CAPACITACIÓN SOBRE LA NORMA TÉCNICA DE ESTÁNDARES DE EXACTITUD POSICIONAL	3	1	2
15	COORDINACIÓN ESTATAL SAN LUIS POTOSÍ	CAPACITACIÓN SOBRE LA NORMA TÉCNICA PARA LA GENERACIÓN, CAPTACIÓN E INTEGRACIÓN DE DATOS CATASTRALES Y REGISTRALES	3	1	4
16	COORDINACIÓN ESTATAL SAN LUIS POTOSÍ	PRESENTACIÓN SOBRE LAS REGLAS PARA LA PRESTACIÓN DEL SERVICIO PÚBLICO DE INFORMACIÓN ESTADÍSTICA Y GEOGRÁFICA	5	2	2
25	COORDINACIÓN ESTATAL SAN LUIS POTOSÍ	PRESENTACIÓN SOBRE EL CONOCIMIENTO DEL SNIEG	3	13	98
5	COORDINACIÓN ESTATAL SINALOA	CURSO PARA LA GENERACIÓN DE ESTADÍSTICA BÁSICA	3	2	52
11	COORDINACIÓN ESTATAL SINALOA	TALLER PARA LA APLICACIÓN DE LA NT DE DOMICILIOS GEOGRÁFICOS	4	4	56
12	COORDINACIÓN ESTATAL SINALOA	CURSO SOBRE LA NT DEL SISTEMA GEODÉSICO NACIONAL	3	2	8
13	COORDINACIÓN ESTATAL SINALOA	ESTANDARES DE EXACTITUD POSICIONAL	3	1	6
14	COORDINACIÓN ESTATAL SINALOA	TALLER DE LA NORMA TÉCNICA DE METADATOS GEOGRÁFICOS	4	1	6
15	COORDINACIÓN ESTATAL SINALOA	GENERACIÓN DE DATOS CATASTRALES	3	3	16
25	COORDINACIÓN ESTATAL SINALOA	EL SISTEMA NACIONAL DE INFORMACIÓN ESTADÍSTICA Y GEOGRÁFICA	3	2	52
5	COORDINACIÓN ESTATAL SONORA	PRESENTACIÓN SOBRE LA NORMA TÉCNICA PARA LA GENERACIÓN DE ESTADÍSTICA BÁSICA	3	2	57
6	COORDINACIÓN ESTATAL SONORA	PRESENTACIÓN DE NORMA DE DELITOS	3	2	30
11	COORDINACIÓN ESTATAL SONORA	PRESENTACIÓN DE LA NORMA TÉCNICA SOBRE DOMICILIOS GEOGRÁFICOS	3	8	89
12	COORDINACIÓN ESTATAL SONORA	PRESENTACIÓN DE LA NORMA DE SISTEMAS GEODÉSICOS	3	3	46
13	COORDINACIÓN ESTATAL SONORA	PRESENTACIÓN DE LA NORMA DE EXACTITUD POSICIONAL	3	3	34
14	COORDINACIÓN ESTATAL SONORA	PRESENTACIÓN DE LA NORMA TÉCNICA DE METADATOS	3	2	32
15	COORDINACIÓN ESTATAL SONORA	PRESENTACIÓN DE LA NORMA DE DATOS CATASTRALES Y REGISTRALES	3	2	30
25	COORDINACIÓN ESTATAL SONORA	PRESENTACIÓN DEL SISTEMA NACIONAL DE INFORMACIÓN ESTADÍSTICA Y GEOGRÁFICA	3	2	55
12	COORDINACIÓN ESTATAL TABASCO	TALLER DE NORMAS TÉCNICAS GEOGRÁFICAS A UNIDADES DE ESTADO	4	1	15
13	COORDINACIÓN ESTATAL TABASCO	TALLER DE NORMAS TÉCNICAS GEOGRÁFICAS A UNIDADES DE ESTADO	4	1	15
15	COORDINACIÓN ESTATAL TABASCO	TALLER DE NORMAS TÉCNICAS GEOGRÁFICAS A UNIDADES DE ESTADO	4	1	7
24	COORDINACIÓN ESTATAL TABASCO	CÓDIGO DE ÉTICA	5	1	15
11	COORDINACIÓN ESTATAL TAMAULIPAS	TALLER DE NORMAS TÉCNICAS	4	7	56
12	COORDINACIÓN ESTATAL TAMAULIPAS	TALLER DE NORMAS TÉCNICAS	4	3	82
13	COORDINACIÓN ESTATAL TAMAULIPAS	TALLER DE NORMAS TÉCNICAS	4	3	82

Informe sobre la implementación del Programa de capacitación y actualización a los servidores públicos de las Unidades del Estado 2013

CLAVE TEMA ¹	ÁREA	NOMBRE DEL EVENTO	CLAVE FORMA DE IMPARTICIÓN ²	NÚMERO DE EVENTOS	TOTAL DE PARTICIPANTES
14	COORDINACIÓN ESTATAL TAMAULIPAS	TALLER DE NORMAS TECNICAS	4	2	17
15	COORDINACIÓN ESTATAL TAMAULIPAS	TALLER DE NORMAS TECNICAS	4	3	18
3	COORDINACIÓN ESTATAL TLAXCALA	NOMA TÉCNICA PARA LA INCORPORACIÓN Y ACTUALIZACIÓN DE INFORMACIÓN AL DIRECTORIO ESTADÍSTICO NACIONAL DE UNIDADES ECONÓMICAS	4	3	35
4	COORDINACIÓN ESTATAL TLAXCALA	USO Y MANEJO DEL SCIAN	4	2	21
6	COORDINACIÓN ESTATAL TLAXCALA	DISUSIÓN DE LA NORMA TÉCNICA DE CLASIFICACIÓN DE DELITOS	4	1	50
11	COORDINACIÓN ESTATAL TLAXCALA	NORMA TÉCNICA SOBRE DOMICILIOS GEOGRÁFICOS	3	6	45
12	COORDINACIÓN ESTATAL TLAXCALA	NORMA TÉCNICA PARA EL SISTEMA GEODÉSICO NACIONAL	3	2	10
13	COORDINACIÓN ESTATAL TLAXCALA	NORMA TÉCNICA SOBRE ESTÁNDARES DE EXACTITUD POSICIONAL	3	2	10
14	COORDINACIÓN ESTATAL TLAXCALA	NORMA TÉCNICA SOBRE ELABORACIÓN DE METADATOS GEOGRÁFICOS	3	1	2
15	COORDINACIÓN ESTATAL TLAXCALA	NORMA TÉCNICA PARA LA GENERACIÓN, CAPTACIÓN E INTEGRACIÓN DE DATOS CATASTRALES Y REGISTRALES CON FINES ESTADÍSTICOS Y GEOGRÁFICOS	3	5	45
24	COORDINACIÓN ESTATAL TLAXCALA	DIFUSIÓN DEL CÓDIGO DE ÉTICA PARA LOS INTEGRANTES DEL SINIEG	5	3	35
25	COORDINACIÓN ESTATAL TLAXCALA	LEY DEL SNIEG	5	29	252
5	COORDINACIÓN ESTATAL VERACRUZ	CAPACITACIÓN DE NORMA TÉCNICA	3	7	107
11	COORDINACIÓN ESTATAL VERACRUZ	CAPACITACIÓN DE NORMA TÉCNICA	3	16	162
12	COORDINACIÓN ESTATAL VERACRUZ	CAPACITACIÓN DE NORMA TÉCNICA	3	3	15
13	COORDINACIÓN ESTATAL VERACRUZ	CAPACITACIÓN DE NORMA TÉCNICA	3	3	15
14	COORDINACIÓN ESTATAL VERACRUZ	CAPACITACIÓN DE NORMA TÉCNICA	3	3	29
15	COORDINACIÓN ESTATAL VERACRUZ	CAPACITACIÓN DE NORMA TÉCNICA	3	3	19
3	COORDINACIÓN ESTATAL YUCATÁN	NORMA TÉCNICA PARA LA INCORPORACIÓN Y ACTUALIZACIÓN DE INFORMACIÓN AL DIRECTORIO ESTADÍSTICO NACIONAL DE UNIDADES ECONÓMICAS	2	5	34
4	COORDINACIÓN ESTATAL YUCATÁN	ACUERDO PARA EL USO DEL SISTEMA DE CLASIFICACIÓN INDUSTRIAL DE AMÉRICA DEL NORTE (SCIAN) Y SUS ACTUALIZACIONES	2	6	26
5	COORDINACIÓN ESTATAL YUCATÁN	NORMA TÉCNICA PARA LA GENERACIÓN DE ESTADÍSTICA BÁSICA	2	8	75
11	COORDINACIÓN ESTATAL YUCATÁN	NORMA TÉCNICA SOBRE DOMICILIOS GEOGRÁFICOS	2	7	66
12	COORDINACIÓN ESTATAL YUCATÁN	NORMA TÉCNICA "SISTEMA GEODÉSICO NACIONAL"	2	6	54
13	COORDINACIÓN ESTATAL YUCATÁN	NORMA TÉCNICA "ESTÁNDARES DE EXACTITUD POSICIONAL"	2	6	54
14	COORDINACIÓN ESTATAL YUCATÁN	NORMA TÉCNICA PARA LA ELABORACIÓN DE METADATOS GEOGRÁFICOS	2	7	52
15	COORDINACIÓN ESTATAL YUCATÁN	NORMA TÉCNICA PARA LA GENERACIÓN, CAPTACIÓN E INTEGRACIÓN DE DATOS CATASTRALES Y REGISTRALES CON FINES ESTADÍSTICOS Y GEOGRÁFICOS	2	3	27

Informe sobre la implementación del Programa de capacitación y actualización a los servidores públicos de las Unidades del Estado 2013

CLAVE TEMA ¹	ÁREA	NOMBRE DEL EVENTO	CLAVE FORMA DE IMPARTICIÓN ²	NÚMERO DE EVENTOS	TOTAL DE PARTICIPANTES
3	COORDINACIÓN ESTATAL ZACATECAS	NORMA TÉCNICA PARA LA INCORPORACIÓN Y ACTUALIZACIÓN DE INFORMACIÓN AL DIRECTORIO ESTADÍSTICO NACIONAL DE UNIDADES ECONÓMICAS	5	5	42
4	COORDINACIÓN ESTATAL ZACATECAS	ACUERDO PARA EL USO DEL SISTEMA DE CLASIFICACIÓN INDUSTRIAL DE AMÉRICA DEL NORTE (SCIAN)	5	7	68
6	COORDINACIÓN ESTATAL ZACATECAS	NORMA TÉCNICA PARA LA CLASIFICACIÓN NACIONAL DE DELITOS DEL FUERO COMÚN PARA FINES ESTADÍSTICOS	4	14	144
11	COORDINACIÓN ESTATAL ZACATECAS	NORMA TÉCNICA DE DOMICILIOS GEOGRÁFICOS	4	5	65
12	COORDINACIÓN ESTATAL ZACATECAS	NORMA TÉCNICA PARA EL SISTEMA GEODÉSICO NACIONAL	4	5	75
13	COORDINACIÓN ESTATAL ZACATECAS	NORMA TÉCNICA DE ESTANDARES DE EXACTITUD POSICIONAL	4	3	50
14	COORDINACIÓN ESTATAL ZACATECAS	NORMA TÉCNICA DE METADATOS GEOGRÁFICOS	5	2	23
15	COORDINACIÓN ESTATAL ZACATECAS	NORMA TÉCNICA PARA LA GENERACIÓN, CAPTACIÓN E INTEGRACIÓN DE DATOS CATASTRALES Y REGISTRALES CON FINES ESTADÍSTICOS Y GEOGRÁFICOS	4	1	21
2	DIRECCIÓN GENERAL DE ESTADÍSTICAS ECONÓMICAS	USO DE LA TABLA DE CORRELACIÓN TIGIE-SCIAN	3	2	81
4	DIRECCIÓN GENERAL DE ESTADÍSTICAS ECONÓMICAS	USO Y LA APLICACIÓN DEL SCIAN	4	10	180
6	DIRECCIÓN GENERAL DE ESTADÍSTICAS DE GOBIERNO, SEGURIDAD PÚBLICA Y JUSTICIA	CURSO DE CAPACITACIÓN DE LA NORMA TÉCNICA DE DELITOS DEL FUERO COMÚN PARA FINES ESTADÍSTICOS	3	4	77
20	DIRECCIÓN GENERAL DE ESTADÍSTICAS DE GOBIERNO, SEGURIDAD PÚBLICA Y JUSTICIA	CURSO DE INTRODUCCIÓN A LOS ESQUEMAS DE MEDICIÓN Y/O EVALUACIÓN A TRAVÉS DE ÍNDICES E INDICADORES	3	1	29
5	DIRECCIÓN GENERAL DE ESTADÍSTICAS SOCIODEMOGRÁFICAS	DISEÑO DE CUESTIONARIOS	4	8	106
8	DIRECCIÓN GENERAL DE ESTADÍSTICAS SOCIODEMOGRÁFICAS	SISTEMA NACIONAL DE CLASIFICACIÓN DE OCUPACIONES	3	2	139
11	DIRECCIÓN GENERAL DE GEOGRAFÍA Y MEDIO AMBIENTE	NORMA TÉCNICA SOBRE DOMICILIOS GEOGRÁFICOS	4	3	175
12	DIRECCIÓN GENERAL DE GEOGRAFÍA Y MEDIO AMBIENTE	PRIMERA CONVENCION MEXICANA DE HIDROGRAFÍA	2	4	370
13	DIRECCIÓN GENERAL DE GEOGRAFÍA Y MEDIO AMBIENTE	PRIMERA CONVENCION MEXICANA DE HIDROGRAFÍA	2	1	150
14	DIRECCIÓN GENERAL DE GEOGRAFÍA Y MEDIO AMBIENTE	ELABORACIÓN DE METADATOS GEODÉSICOS	4	4	85
15	DIRECCIÓN GENERAL DE GEOGRAFÍA Y MEDIO AMBIENTE	IMPLEMENTACIÓN DEL MODELO DE CALIDAD DE DATOS	4	5	222
3	DIRECCIÓN REGIONAL CENTRO	DENUE	4		
				1	1
11	DIRECCIÓN REGIONAL CENTRO	TALLER SOBRE LA NORMA TÉCNICA DE DOMICILIOS GEOGRÁFICOS	4	7	1119
12	DIRECCIÓN REGIONAL CENTRO	PLÁTICA SOBRE NORMA TÉCNICA PARA EL SISTEMA GEODÉSICO NACIONAL	2	2	72
13	DIRECCIÓN REGIONAL CENTRO	PLÁTICA SOBRE NORMA TÉCNICA DE ESTÁNDARES DE EXACTITUD POSICIONAL	2	2	73

Informe sobre la implementación del Programa de capacitación y actualización a los servidores públicos de las Unidades del Estado 2013

CLAVE TEMA ¹	ÁREA	NOMBRE DEL EVENTO	CLAVE FORMA DE IMPARTICIÓN ²	NÚMERO DE EVENTOS	TOTAL DE PARTICIPANTES
14	DIRECCIÓN REGIONAL CENTRO	PLÁTICA SOBRE LA NORMA TÉCNICA PARA LA ELABORACIÓN DE METADATOS GEOGRÁFICOS	2	1	10
15	DIRECCIÓN REGIONAL CENTRO	PLÁTICA SOBRE LOS DICCIONARIOS CATASTRALES ESCALA 1:1,000 Y 1:10,000	2	1	10
24	DIRECCIÓN REGIONAL CENTRO	CÓDIGO DE ÉTICA PARA LOS INTEGRANTES DEL SNIEG	4	2	21
25	DIRECCIÓN REGIONAL CENTRO	CONOCIMIENTO DEL SNIEG.	4	4	160
11	DIRECCIÓN REGIONAL NORESTE	DIFUSIÓN DE LAS NORMA TÉCNICA SOBRE DOMICILIOS GEOGRÁFICOS	4	1	18
12	DIRECCIÓN REGIONAL NORESTE	DIFUSIÓN DE LAS NORMAS TÉCNICAS PARA EL SISTEMA GEODÉSICO NACIONAL	4	1	15
13	DIRECCIÓN REGIONAL NORESTE	DIFUSIÓN DE LAS NORMAS TÉCNICAS DE ESTANDARES DE EXACTITUD POSICIONAL	4	1	15
14	DIRECCIÓN REGIONAL NORESTE	DIFUSIÓN DE LAS NORMAS TÉCNICAS SOBRE LA ELABORACIÓN DE METADATOS GEOGRÁFICOS	4	1	18
4	DIRECCIÓN REGIONAL NOROESTE	CLASIFICACIÓN DE ACTIVIDADES ECONÓMICAS DE ACUERDO AL SCIAN	3	1	7
5	DIRECCIÓN REGIONAL NOROESTE	APLICACIÓN DE LA NORMA TÉCNICA PARA LA GENERACIÓN DE ESTADÍSTICA BASICA	3	2	18
6	DIRECCIÓN REGIONAL NOROESTE	PRESENTACIÓN DE NORMA DE DELITOS	3	1	9
11	DIRECCIÓN REGIONAL NOROESTE	APLICACIÓN DE LA NORMA TÉCNICA SOBRE DOMICILIOS GEOGRÁFICOS	3	3	27
15	DIRECCIÓN REGIONAL NOROESTE	PRESENTACIÓN DE LA NORMA DE DATOS CATASTRALES Y REGISTRALES	3	1	6
25	DIRECCIÓN REGIONAL NOROESTE	SISTEMA NACIONAL DE INFORMACIÓN ESTADÍSTICA Y GEOGRÁFICA	3	1	7
3	DIRECCIÓN REGIONAL NORTE	NORMA TÉCNICA PARA LA INCORPORACIÓN Y ACTUALIZACIÓN DE INFORMACIÓN AL DENUÉ	5	2	35
4	DIRECCIÓN REGIONAL NORTE	SISTEMA DE CLASIFICACIÓN INDUSTRIAL DE AMERICA DEL NORTE (SCIAN)	5	2	35
6	DIRECCIÓN REGIONAL NORTE	NORMA TÉCNICA PARA LA CLASIFICACIÓN NACIONAL DE DELITOS DEL FUERO COMÚN	5	1	3
11	DIRECCIÓN REGIONAL NORTE	DIFUSIÓN DE NORMAS TÉCNICAS GEOGRÁFICAS	5	5	47
12	DIRECCIÓN REGIONAL NORTE	DIFUSIÓN DE NORMAS TÉCNICAS GEOGRÁFICAS	5	2	35
13	DIRECCIÓN REGIONAL NORTE	DIFUSIÓN DE NORMAS TÉCNICAS GEOGRÁFICAS	5	2	35
14	DIRECCIÓN REGIONAL NORTE	DIFUSIÓN DE NORMAS TÉCNICAS GEOGRÁFICAS	5	4	39
15	DIRECCIÓN REGIONAL NORTE	DIFUSIÓN DE NORMAS TÉCNICAS GEOGRÁFICAS	5	2	35
25	DIRECCIÓN REGIONAL NORTE	PRESENTACIÓN DEL SNIEG	5	24	351
11	DIRECCIÓN REGIONAL OCCIDENTE	PRESENTACIÓN DE LA NORMA TÉCNICA SOBRE DOMICILIOS GEOGRÁFICOS	5	2	27
12	DIRECCIÓN REGIONAL OCCIDENTE	PRESENTACIÓN DE LA NORMA TÉCNICA DEL SISTEMA GEODÉSICO NACIONAL	5	1	15
13	DIRECCIÓN REGIONAL OCCIDENTE	PRESENTACIÓN DE LA NORMA TÉCNICA DE ESTÁNDARES DE EXACTITUD POSICIONAL	5	3	42
14	DIRECCIÓN REGIONAL OCCIDENTE	PRESENTACIÓN DE LA NORMA TÉCNICA PARA LA ELABORACIÓN DE METADATOS GEOGRÁFICOS	5	1	15
15	DIRECCIÓN REGIONAL OCCIDENTE	PRESENTACIÓN DE LA NORMA TÉCNICA PARA LA GENERACIÓN, CAPTACIÓN E INTEGRACIÓN DE DATOS CATASTRALES Y REGISTRALES CON FINES ESTADÍSTICOS Y GEOGRÁFICOS	5	1	15
5	DIRECCIÓN REGIONAL ORIENTE	NORMA TÉCNICA ESTADÍSTICA NTE-004, TALLER PRESENTACIÓN DE DATOS	4	3	52

Informe sobre la implementación del Programa de capacitación y actualización a los servidores públicos de las Unidades del Estado 2013

CLAVE TEMA ¹	ÁREA	NOMBRE DEL EVENTO	CLAVE FORMA DE IMPARTICIÓN ²	NÚMERO DE EVENTOS	TOTAL DE PARTICIPANTES
		ESTADÍSTICOS EN CUADROS Y GRÁFICAS			
11	DIRECCIÓN REGIONAL ORIENTE	NORMA TÉCNICA SOBRE DOMICILIOS GEOGRÁFICOS	4	2	28
12	DIRECCIÓN REGIONAL ORIENTE	TALLER PROYECCIONES GEOGRÁFICAS Y POSICIONAMIENTO GEODÉSICO.	4	1	21
13	DIRECCIÓN REGIONAL ORIENTE	TALLER PROYECCIONES GEOGRÁFICAS Y POSICIONAMIENTO GEODÉSICO.	4	1	21
14	DIRECCIÓN REGIONAL ORIENTE	TALLER DE LA NORMA TÉCNICA PARA LA ELABORACIÓN DE METADATOS GEOGRÁFICOS.	4	2	25
15	DIRECCIÓN REGIONAL ORIENTE	TALLER PARA LA APLICACIÓN DE LA NORMA TÉCNICA DE DATOS CATASTRALES Y REGISTRALES CON FINES ESTADÍSTICOS Y GEOGRÁFICOS.	4	2	51
25	DIRECCIÓN REGIONAL ORIENTE	PRESENTACIÓN DE PÁGINAS WEB DEL SNIEG Y DEL CEIEG DE PUEBLA.	4	1	42

¹ Catálogo de claves de Tema:

- 2 Acuerdo para el uso de la Tabla de Correlación entre la TIGIE y el SCIAN
- 3 Norma Técnica para la Incorporación y Actualización de Información al Directorio Estadístico Nacional de Unidades Económicas
- 4 Acuerdo para el uso del Sistema de Clasificación Industrial de América del Norte (SCIAN) y sus actualizaciones
- 5 Norma Técnica para la Generación de Estadística Básica
- 6 Norma Técnica para la Clasificación Nacional de Delitos del Fuero Común para Fines Estadísticos
- 7 Acuerdo para el uso de la Clasificación Mexicana de Programas de Estudio por Campos de Formación Académica en la realización de las Actividades Estadísticas y Geográficas vinculadas a la información de estadísticas sobre educación
- 8 Acuerdo para el uso del Sistema Nacional de Clasificación de Ocupaciones en la realización de Actividades Estadísticas y Geográficas vinculadas a la información sobre ocupación y empleo
- 9 Acuerdo para el uso del Catálogo de los Términos Genéricos de las Formas del Relieve Submarino
- 10 Términos Genéricos de las Formas del Relieve Submarino
- 11 Norma Técnica sobre Domicilios Geográficos
- 12 Norma Técnica para el Sistema Geodésico Nacional
- 13 Norma Técnica de Estándares de Exactitud Posicional
- 14 Norma Técnica para la elaboración de Metadatos Geográficos
- 15 Norma Técnica para la Generación, Captación e Integración de Datos Catastrales y Registrales con fines estadísticos y geográficos
- 16 Reglas para la Prestación del Servicio Público de Información Estadística y Geográfica
- 17 Reglas para establecer la Normatividad del Sistema Nacional de Información Estadística y Geográfica
- 18 Acuerdo de la Junta de Gobierno por el que se aprueban las modificaciones a las Reglas para la determinación de la Información de Interés Nacional
- 19 Reglas para la determinación de la Información de Interés Nacional
- 20 Procedimiento para la integración, administración y difusión del Catálogo Nacional de Indicadores
- 21 Reglas para la integración y funcionamiento del Consejo Consultivo Nacional
- 22 Reglas para la integración y operación de los Comités Ejecutivos de los Subsistemas Nacionales de Información
- 23 Reglas para la integración y operación de los Comités Técnicos Especializados de los Subsistemas Nacionales de Información
- 24 Código de Ética para los integrantes del SNIEG
- 25 Conocimiento del SNIEG.

² Catálogo de claves de Forma de impartición:

- 2 Conferencia
- 3 Curso
- 4 Taller
- 5 Otro

5. Instructores del INEGI que participaron en los eventos de capacitación a servidores públicos de las UE en 2013

No.	CLAVE TEMA ¹	NOMBRE DEL INSTRUCTOR	PUESTO	ADSCRIPCIÓN	UNIDAD O ÁREA ADMINISTRATIVA
1	99	AARÓN EVERARDO PÉREZ OLANO	ENLACE DE OPERACIÓN	DEPARTAMENTO DE GEODESIA	TLAXCALA
2	99	ADAN NAVARRETE PIMENTEL	SUBDIRECTOR DE ÁREA	SUBDIRECCION ESTATAL DE GEOGRAFIA	CAMPECHE
3	25	ADRIÁN GUZMAN LEYVA	SUBDIRECTOR DE ÁREA	SUBDIRECCION ESTATAL DE INFORMATICA	TLAXCALA
4	99	ADRIANA LILIAN QUEZADAS HERRERA	JEFE DE DEPARTAMENTO	DEPARTAMENTO DE CONTROL ESTADISTICO	DISTRITO FEDERAL
5	5	ALEJANDRINA BARAJAS RAMOS	ENLACE DE OPERACIÓN	DEPARTAMENTO DE DESARROLLO ESTADISTICO	BAJA CALIFORNIA
6	5	ALEJANDRO GONZÁLEZ RODRÍGUEZ	JEFE DE DEPARTAMENTO	DEPARTAMENTO DE DESARROLLO ESTADISTICO	YUCATÁN
7	15	ALEJANDRO MARTIN VALENCIA PACHECO	ENLACE DE SERVICIOS	DEPARTAMENTO DE GEODESIA	CAMPECHE
8	99	ALFONSO ALMADA GÓMEZ	SUBDIRECTOR DE ÁREA	SUBDIRECCION ESTATAL DE GEOGRAFIA	BAJA CALIFORNIA SUR
9	14	ALFONSO MORALES CACIQUE	JEFE DE DEPARTAMENTO	DEPARTAMENTO DE ACTUALIZACION TEMATICA	MORELOS
10	11	ALFREDO GRANADOS GRAJEDA	ENLACE DE OPERACIÓN	DEPARTAMENTO DE ACTUALIZACION BASICA	CHIHUAHUA
11	11	ALFREDO HERNANDEZ GALLARDO	JEFE DE DEPARTAMENTO	DEPARTAMENTO DE TRATAMIENTO Y ESTRUCTURACION	DIRECCIÓN REGIONAL NORTE
12	11	ALFREDO LUJÁN CELAYA	JEFE DE DEPARTAMENTO	DEPARTAMENTO DE TRATAMIENTO Y ESTRUCTURACION	DIRECCIÓN REGIONAL NORESTE
13	99	ALMA BAUTISTA LIMÓN	NO ESPECIFICADO	DIRECCIÓN REGIONAL ORIENTE	DIRECCIÓN REGIONAL ORIENTE
14	24	ALVARO CARRERA CARRASCO	NO ESPECIFICADO	DIRECCIÓN REGIONAL CENTRO	DIRECCIÓN REGIONAL CENTRO
15	11	ÁLVARO FLORENCIO HERNÁNDEZ CHAVESTI	ENLACE DE OPERACIÓN	DEPARTAMENTO DE GEODESIA	BAJA CALIFORNIA
16	15	ALVARO HERNÁNDEZ DORANTES	ENLACE DE OPERACIÓN	DEPARTAMENTO DE ACTUALIZACION BASICA	VERACRUZ DE IGNACIO DE LA LLAVE
17	99	ANA ISABEL BECERRIL CRUZ	OFICIAL DE SERVICIOS	DEPARTAMENTO DE COMERCIALIZACION	DIRECCIÓN REGIONAL CENTRO
18	25	ANA MARÍA RUIZ ESPARZA GUZMÁN	DIRECTOR DE ÁREA	COORDINACION ESTATAL AGUASCALIENTES	AGUASCALIENTES
19	14	ANDRÉS ARTURO DUARTE SOLÍS	JEFE DE DEPARTAMENTO	DEPARTAMENTO DE TRATAMIENTO Y ESTRUCTURACION	YUCATÁN
20	14	ANDRÉS PÉREZ SERRANO	ENLACE DE OPERACIÓN	DEPARTAMENTO DE GEODESIA	TLAXCALA
21	99	ANGEL GARCIA FLORES	ENLACE DE COORDINACIÓN CON MANDOS	SUBDIRECCION ESTATAL DE ESTADISTICA	TLAXCALA
22	3	ANGÉLICA DEL SOCORRO ALDANA TUN	ENLACE DE SERVICIOS	SUBDIRECCION ESTATAL DE ESTADISTICA	YUCATÁN
23	20	ANGÉLICA ROCÍO MONDRAGÓN	INSTRUCTOR EXTERNO	NO APLICA	NO APLICA
24	15	ANTONIA ESTRADA VALERIO	ENLACE DE OPERACIÓN	DEPARTAMENTO DE ACTUALIZACION BASICA	SAN LUIS POTOSÍ
25	99	ANTONIO OCTAVIO FLORES LÓPEZ	SUBDIRECTOR DE ÁREA	SUBDIRECCION ESTATAL DE ESTADISTICA	OAXACA
26	11	ANTONIO ULIL CEBALLOS ALONSO	COORDINADOR OPERATIVO	DEPARTAMENTO DE CATALOGOS GEOESTADISTICOS HOMOLOGADOS	DIRECCIÓN GENERAL DE GEOGRAFÍA Y MEDIO AMBIENTE
27	11	ANTONIO VICTOR GUERRERO ELEMEN	ENLACE DE OPERACIÓN	DEPARTAMENTO DE GEODESIA	YUCATÁN

Informe sobre la implementación del Programa de capacitación y actualización a los servidores públicos de las Unidades del Estado 2013

No.	CLAVE TEMA ¹	NOMBRE DEL INSTRUCTOR	PUESTO	ADSCRIPCIÓN	UNIDAD O ÁREA ADMINISTRATIVA
28	25	ARACELI LEZAMA MÉNDEZ	ENLACE DE SERVICIOS	DEPARTAMENTO DE ATENCION A USUARIOS Y COMERCIALIZACION	TLAXCALA
29	11	ARAFAT JOVANI TREJO VILLEDA	OFICIAL SUPERIOR	DEPARTAMENTO DE ACTUALIZACION TEMATICA	BAJA CALIFORNIA
30	11	ARIEL LANDA ROLDÁN	ENLACE DE OPERACIÓN	DEPARTAMENTO DE ACTUALIZACION BASICA	VERACRUZ DE IGNACIO DE LA LLAVE
31	6	ARMANDO GARCÍA PÉREZ	JEFE DE DEPARTAMENTO	DEPARTAMENTO DE APOYO A LOS SERVICIOS REGIONALES DE INF. ESTADISTICA	DIRECCIÓN REGIONAL NORTE
32	11	ARMANDO NAVA ROMERO	ENLACE DE OPERACIÓN	SUBDIRECCION ESTATAL DE GEOGRAFIA	DURANGO
33	99	ARMANDO SERGIO MARTÍNEZ MOLINA	SUBDIRECTOR DE ÁREA	SUBDIRECCION ESTATAL DE GEOGRAFIA	DURANGO
34	25	ARNULFO REYES SOLÍS	SUBDIRECTOR DE ÁREA	SUBDIRECCION DE DIFUSION	DIRECCIÓN REGIONAL NORTE
35	11	ARTURO CORTÉS VILLA	ENLACE DE SERVICIOS	DEPARTAMENTO DE ACTUALIZACION BASICA	MICHOACÁN DE OCAMPO
36	11	ARTURO DÍAZ RODRÍGUEZ	JEFE DE DEPARTAMENTO	DEPARTAMENTO DE ACTUALIZACION DE CARTOGRAFIA BASICA	DIRECCIÓN REGIONAL CENTRO
37	11	ARTURO GARCIA CASTREJON	ENLACE DE SERVICIOS	DEPARTAMENTO DE ACTUALIZACION BASICA	MORELOS
38	13	ARTURO JUÁREZ MEJÍA	ENLACE DE SERVICIOS	DEPARTAMENTO DE GEODESIA Y FOTOGRAMETRIA	DIRECCIÓN REGIONAL ORIENTE
39	4	ARTURO LOPEZ JUAREZ	ENLACE DE SERVICIOS	DEPARTAMENTO DE ATENCION A USUARIOS Y COMERCIALIZACION	COAHUILA DE ZARAGOZA
40	4	ARTURO LÓPEZ PÉREZ	ENLACE DE COORDINACIÓN CON MANDOS	SUBDIRECCION ESTATAL DE ESTADISTICA	QUERÉTARO
41	99	BELEM XOCHITOTZI ROMERO	JEFE DE DEPARTAMENTO	DEPARTAMENTO DE DESARROLLO ESTADISTICO	TLAXCALA
42	99	BENITO JUÁREZ OCHOA	JEFE DE DEPARTAMENTO	DEPARTAMENTO DE GEODESIA	TLAXCALA
43	25	BETHILDE CUETO GARCÍA	ENLACE DE OPERACIÓN	DEPARTAMENTO DE ATENCION A USUARIOS Y COMERCIALIZACION	DIRECCIÓN REGIONAL NORTE
44	25	BRENDA PEREZ RAMÍREZ	OFICIAL	DEPARTAMENTO DE COMUNICACION INSTITUCIONAL	DISTRITO FEDERAL
45	11	CANDELARIO ZARAGOZA MARES	SUBDIRECTOR DE ÁREA	SUBDIRECCION ESTATAL DE GEOGRAFIA	SINALOA
46	14	CARLOS ALBERTO GARMA BRITO	ENLACE DE OPERACIÓN	DEPARTAMENTO DE ACTUALIZACION BASICA	YUCATÁN
47	11	CARLOS ALBERTO LÓPEZ RENTERÍA	ENLACE DE OPERACIÓN	DEPARTAMENTO DE GEORREFERENCIACION DE RASGOS URBANOS	DIRECCIÓN GENERAL DE GEOGRAFIA Y MEDIO AMBIENTE
48	99	CARLOS ALBERTO MEJÍA TAVIZON	SUBDIRECTOR DE ÁREA	SUBDIRECCION ESTATAL DE INFORMATICA	NAYARIT
49	99	CARLOS ANTONIO CAPORAL LÓPEZ	SUBDIRECTOR DE ÁREA	SUBDIRECCION ESTATAL DE INFORMATICA	QUINTANA ROO
50	25	CARLOS ANTONIO MARTÍNEZ GÓMEZ	ENLACE DE OPERACIÓN	DEPARTAMENTO DE ADMINISTRACION DE SISTEMAS DE INFORMACION	QUERÉTARO
51	11	CARLOS ENRIQUE PEÑA VEGA	OFICIAL DE SERVICIOS	DEPARTAMENTO DE CAPTURA Y PROCESO	DIRECCIÓN REGIONAL CENTRO
52	99	CARLOS FERNANDO NOVELO VELA	DIRECTOR DE ÁREA	COORDINACION ESTATAL QUINTANA ROO	QUINTANA ROO
53	99	CARLOS GANDARILLA MORALES	JEFE DE DEPARTAMENTO	DEPARTAMENTO DE GEODESIA Y FOTOGRAMETRIA	DIRECCIÓN REGIONAL NORTE
54	99	CARLOTA MAGDALENA REBOLLEDO CANUL	JEFE DE DEPARTAMENTO	DEPARTAMENTO DE ATENCION A USUARIOS Y	CAMPECHE

Informe sobre la implementación del Programa de capacitación y actualización a los servidores públicos de las Unidades del Estado 2013

No.	CLAVE TEMA ¹	NOMBRE DEL INSTRUCTOR	PUESTO	ADSCRIPCIÓN	UNIDAD O ÁREA ADMINISTRATIVA
				COMERCIALIZACION	
55	99	CARMEN LAURO GALLEGOS ALEJANDRO	ENLACE DE SERVICIOS	DEPARTAMENTO DE GEODESIA	NUEVO LEÓN
56	14	CECILIA FLORES ESCOBEDO	ENLACE DE OPERACIÓN	DEPARTAMENTO DE ACTUALIZACION BASICA	ZACATECAS
57	15	CECILIA GONZÁLEZ YAÑEZ	ENLACE DE OPERACIÓN	DEPARTAMENTO DE ACTUALIZACION TEMATICA	SONORA
58	99	CÉSAR ANTONIO CHÁVEZ CARRILLO	ENLACE DE OPERACIÓN	DEPARTAMENTO DE GEODESIA	COLIMA
59	15	CESAR AUGUSTO ACOSTA CEBALLOS	ENLACE DE OPERACIÓN	DEPARTAMENTO DE GEODESIA	YUCATÁN
60	99	CLAUDIA ALEJANDRA BALLOTE HORTA	ENLACE DE OPERACIÓN	DEPARTAMENTO DE ATENCION A USUARIOS Y COMERCIALIZACION	CAMPECHE
61	99	CLAUDIA ALICIA GALLEGOS ORTIZ	ANALISTA SUPERIOR	DEPARTAMENTO DE ATENCION A USUARIOS Y COMERCIALIZACION	COLIMA
62	5	CLAUDIA YOLANDA ALBARRÁN OLVERA	ENLACE DE OPERACIÓN	DEPARTAMENTO DE DESARROLLO ESTADISTICO	MÉXICO
63	99	CLEMENTE ACOSTA AHUMADA	ENLACE DE OPERACIÓN	DEPARTAMENTO DE GEODESIA Y FOTOGRAMETRIA	DIRECCIÓN REGIONAL OCCIDENTE
64	25	CONRADO LABRA LOZA	DIRECTOR GENERAL ADJUNTO	DIRECCION REGIONAL NORTE	DIRECCIÓN REGIONAL NORTE
65	99	CRESENCIANO SEPÚLVEDA LÓPEZ	JEFE DE DEPARTAMENTO	DEPARTAMENTO DE GEODESIA	BAJA CALIFORNIA SUR
66	20	CRISTEL ROSALES VARGAS	DIRECTOR DE ÁREA	DIRECCION DE INDICADORES DE INFORMACION GUBERNAMENTAL	DIRECCIÓN GENERAL DE ESTADÍSTICAS DE GOBIERNO, SEGURIDAD PÚBLICA Y JUSTICIA
67	20	DAMIÁN ROSALES MANJARREZ	SUBDIRECTOR DE ÁREA	SUBDIRECCION DE INDICADORES DE INFORMACION GUBERNAMENTAL	DIRECCIÓN GENERAL DE ESTADÍSTICAS DE GOBIERNO, SEGURIDAD PÚBLICA Y JUSTICIA
68	11	DANIEL OTERO PALAFOX	JEFE DE DEPARTAMENTO	DEPARTAMENTO DE ACTUALIZACION BASICA	BAJA CALIFORNIA
69	5	DANIELA BRAVO DIAZ	SUBDIRECTOR DE ÁREA	SUBDIRECCION ESTATAL DE ESTADISTICA	BAJA CALIFORNIA
70	3	DAVID MADERA ESQUILIANO	JEFE DE DEPARTAMENTO	DEPARTAMENTO DE COMUNICACION INSTITUCIONAL	QUINTANA ROO
71	20	DAVID MONTESINOS	INSTRUCTOR EXTERNO	NO APLICA	NO APLICA
72	99	DAYRA OLGUIN LOXTANG	ENLACE DE OPERACIÓN	DEPARTAMENTO DE GEODESIA	TABASCO
73	3	DÉBORA DÍAZ VÉLEZ	ENTREVISTADOR "B"	DEPARTAMENTO DE ESTADISTICA ECONOMICA	MICHOACÁN DE OCAMPO
74	99	DIANA MORALES MARTÍNEZ	NO ESPECIFICADO	DIRECCIÓN REGIONAL ORIENTE	DIRECCIÓN REGIONAL ORIENTE
75	99	DOMINGO HERNÁNDEZ ARIAS	ENLACE DE OPERACIÓN	DEPARTAMENTO DE ACTUALIZACION BASICA	TAMAULIPAS
76	99	DORA TANNIA MORÓN MACÍAS	JEFE DE DEPARTAMENTO	DEPARTAMENTO DE ATENCION A USUARIOS Y COMERCIALIZACION	SAN LUIS POTOSÍ
77	15	EDGAR CRUZ GONZÁLEZ CORTÉS	JEFE DE DEPARTAMENTO DE SERVICIOS DE INFORMACIÓN CATASTRAL	DEPARTAMENTO DE SERVICIOS DE INFORMACION CATASTRAL (EV)	DIRECCIÓN GENERAL DE GEOGRAFÍA Y MEDIO AMBIENTE
78	6	EDGAR GUERRERO CENTENO	DIRECTOR DE ÁREA	DIRECCION DE POLITICAS DE INFORMACION GUBERNAMENTAL	DIRECCIÓN GENERAL DE ESTADÍSTICAS DE GOBIERNO, SEGURIDAD PÚBLICA Y JUSTICIA
79	6	EDGAR MICHAEL DURÁN MORALES	ENLACE DE SERVICIOS	SUBDIRECCION ESTATAL DE ESTADISTICA	JALISCO
80	11	EFRÉN VERA ROCHA	ENLACE DE OPERACIÓN	DEPARTAMENTO DE ACTUALIZACION BASICA	BAJA CALIFORNIA

Informe sobre la implementación del Programa de capacitación y actualización a los servidores públicos de las Unidades del Estado 2013

No.	CLAVE TEMA ¹	NOMBRE DEL INSTRUCTOR	PUESTO	ADSCRIPCIÓN	UNIDAD O ÁREA ADMINISTRATIVA
81	13	ELEASIB CORTES GIRON	ENLACE DE SERVICIOS	DEPARTAMENTO DE GEODESIA	COAHUILA DE ZARAGOZA
82	6	ELI ANGEL CAMPOS CERNA	JEFE DE DEPARTAMENTO	DEPARTAMENTO DE DESARROLLO INSTITUCIONAL	COAHUILA DE ZARAGOZA
83	3	ELIO ENRIQUE COB CANTO	ENLACE DE COORDINACIÓN CON MANDOS	SUBDIRECCION ESTATAL DE ESTADISTICA	QUINTANA ROO
84	25	ELPIDIA GUADALUPE DEL RÍO RODRÍGUEZ	ENLACE DE SERVICIOS	DEPARTAMENTO DE TRATAMIENTO Y ESTRUCTURACION	DIRECCIÓN REGIONAL NORTE
85	2	ELSA MARÍA TRUEBA ATIENZA	SUBDIRECTOR DE CONCERTACIÓN Y SEGUIMIENTO	SUBDIRECCION DE CONCERTACION Y SEGUIMIENTO (EV)	DIRECCIÓN GENERAL DE ESTADÍSTICAS ECONÓMICAS
86	99	EMILIO RAFAEL GARCÍA VARGAS	ENLACE DE OPERACIÓN	DEPARTAMENTO DE ACTUALIZACION TEMATICA	OAXACA
87	11	ENRIQUE LÓPEZ FERNÁNDEZ	ENLACE DE OPERACIÓN	DEPARTAMENTO DE ACTUALIZACION BASICA	TLAXCALA
88	13	ERASMO ALEJANDRO HURTADO CALDERÓN	ENLACE DE SERVICIOS	DEPARTAMENTO DE GEODESIA	MICHOACÁN DE OCAMPO
89	99	ERNESTO ELOY GARCÍA ALMANZA	JEFE DE DEPARTAMENTO	DEPARTAMENTO DE GEODESIA	CHIHUAHUA
90	99	EVA CASTILLO NAVARRETE	SUBDIRECTOR DE ÁREA	SUBDIRECCION DE CLASIFICACIONES ECONOMICAS DE ACTIVIDADES Y PRODUCTOS	DIRECCIÓN GENERAL DE ESTADÍSTICAS ECONÓMICAS
91	11	FÁTIMA DE ROSARIO RAMÍREZ RÍOS	ANALISTA "C" DE INFORMACIÓN ESTADÍSTICA Y GEOGRÁFICA	DEPARTAMENTO DE TRATAMIENTO Y ESTRUCTURACION	DIRECCIÓN REGIONAL NORTE
92	15	FEDERICO RAMÍREZ RAMÍREZ	ENLACE DE OPERACIÓN	DEPARTAMENTO DE ACTUALIZACION BASICA	SAN LUIS POTOSÍ
93	99	FEDERICO SANCHEZ REYES	ENLACE DE OPERACIÓN	DEPARTAMENTO DE GEODESIA	MORELOS
94	11	FEDERICO VAZQUEZ ASCENCIO	RESPONSABLE EN ACTUALIZACIÓN E INTEGRACIÓN DE DOMICILIOS	SUBDIRECCION ESTATAL DE GEOGRAFIA	COLIMA
95	25	FELICITAS IBARRA RIVERA	OFICIAL	DEPARTAMENTO DE ATENCION A USUARIOS Y COMERCIALIZACION	DISTRITO FEDERAL
96	99	FELIPE BELLO ADUNAS	ENLACE DE OPERACIÓN	DEPARTAMENTO DE GEODESIA Y FOTOGRAMETRIA	DIRECCIÓN REGIONAL CENTRO
97	99	FELIPE DE JESÚS RODRÍGUEZ REYES	SUBDIRECTOR DE ÁREA	SUBDIRECCION ESTATAL DE GEOGRAFIA	VERACRUZ DE IGNACIO DE LA LLAVE
98	25	FELIPE MONDRAGON BOCANEGRA	OFICIAL SUPERIOR	DEPARTAMENTO DE ADMINISTRACION DE SISTEMAS DE INFORMACION	QUERÉTARO
99	12	FELIPE MUÑOZ MORALES	ENLACE DE OPERACIÓN	DEPARTAMENTO DE GEODESIA	COAHUILA DE ZARAGOZA
100	14	FELIPE VALLECILLO PALOS	OFICIAL	DEPARTAMENTO DE ADMINISTRACION DE METADATOS	DIRECCIÓN GENERAL DE GEOGRAFÍA Y MEDIO AMBIENTE
101	11	FERMÍN ALVAREZ MARTÍNEZ	OFICIAL SUPERIOR	DEPARTAMENTO DE GEODESIA	ZACATECAS
102	11	FERNANDO MEDINA PADILLA	SUBDIRECTOR DE ÁREA	SUBDIRECCION ESTATAL DE GEOGRAFIA	SAN LUIS POTOSÍ
103	99	FERNANDO PEREZ SATO	JEFE DE DEPARTAMENTO	DEPARTAMENTO DE GEODESIA	COAHUILA DE ZARAGOZA
104	15	FERNANDO RODRIGUEZ PERALTA	ENLACE DE OPERACIÓN	DEPARTAMENTO DE GEODESIA	MORELOS
105	12	FIDEL ARSENIO RODRÍGUEZ PÉREZ	ENLACE DE OPERACIÓN	DEPARTAMENTO DE GEODESIA	YUCATÁN
106	99	FIDEL SOLIS RODRIGUEZ	JEFE DE DEPARTAMENTO	DEPARTAMENTO DE	TAMAULIPAS

Informe sobre la implementación del Programa de capacitación y actualización a los servidores públicos de las Unidades del Estado 2013

No.	CLAVE TEMA ¹	NOMBRE DEL INSTRUCTOR	PUESTO	ADSCRIPCIÓN	UNIDAD O ÁREA ADMINISTRATIVA
				ACTUALIZACION TEMATICA	
107	99	FLORENCIA MATEOS HERNÁNDEZ	JEFE DE DEPARTAMENTO	DEPARTAMENTO DE GEODESIA	VERACRUZ DE IGNACIO DE LA LLAVE
108	99	FLORENCIO SÁNCHEZ OJEDA	JEFE DE DEPARTAMENTO	DEPARTAMENTO DE GEODESIA Y FOTOGRAMETRIA	YUCATÁN
109	99	FRANCISCO ESCOBAR MELO	ENLACE DE OPERACIÓN	DEPARTAMENTO DE TRATAMIENTO Y ESTRUCTURACION	DIRECCIÓN REGIONAL CENTRO
110	15	FRANCISCO JAVIER CARRASCO ROSALES	JEFE DE DEPARTAMENTO	DEPARTAMENTO DE ESTANDARES CATASTRALES	DIRECCIÓN GENERAL DE GEOGRAFÍA Y MEDIO AMBIENTE
111	13	FRANCISCO JAVIER GÓMEZ ARRIAGA	ENLACE DE OPERACIÓN	DEPARTAMENTO DE GEODESIA	DIRECCIÓN REGIONAL OCCIDENTE
112	11	FRANCISCO JAVIER HUICOCHEA CAMPOS	ENLACE DE OPERACIÓN	DEPARTAMENTO DE ACTUALIZACION BASICA	GUANAJUATO
113	99	FRANCISCO RAMOS MORALES	ENLACE DE SERVICIOS	DEPARTAMENTO DE ACTUALIZACION BASICA	NUEVO LEÓN
114	99	FRANCISCO SEBASTIÁN CASTRO	SUBDIRECTOR DE ÁREA	SUBDIRECCION ESTATAL DE ESTADISTICA	DISTRITO FEDERAL
115	5	GABRIEL CALDERÓN HERNÁNDEZ	ENLACE DE OPERACIÓN	DEPARTAMENTO DE DESARROLLO ESTADISTICO	GUERRERO
116	99	GABRIEL SOSA HERNÁNDEZ	JEFE DE DEPARTAMENTO	DEPARTAMENTO DE ESTADISTICA ECONOMICA	ZACATECAS
117	99	GENARO YEH BRICEÑO	ENLACE DE OPERACIÓN	DEPARTAMENTO DE DESARROLLO INSTITUCIONAL	CAMPECHE
118	4	GERARDO CONRADO CEPEDA DE LA RIVA	SUBDIRECTOR DE ÁREA	SUBDIRECCION DE INTEGRACION Y ANALISIS DE LA INFORMACION	DIRECCIÓN REGIONAL NORTE
119	99	GERARDO LÓPEZ BUSTOS	ENLACE DE OPERACIÓN	DEPARTAMENTO DE ACTUALIZACION BASICA	DIRECCIÓN REGIONAL OCCIDENTE
120	99	GERARDO RENE CANCHOLA ANAYA	JEFE DE DEPARTAMENTO	DEPARTAMENTO DE GEODESIA	BAJA CALIFORNIA
121	11	GERMÁN CASTRO IBARRA	DIRECTOR DE ÁREA	DIRECCION DE GEOGRAFIA	DIRECCIÓN REGIONAL CENTRO
122	14	GERMÁN DIEGO DÍAZ LÓPEZ	ENLACE DE OPERACIÓN	DEPARTAMENTO DE TRATAMIENTO Y ESTRUCTURACION	DIRECCIÓN REGIONAL OCCIDENTE
123	3	GERMÁN TELLEZ LEAL	JEFE DE CONTROL EN ACTUALIZACIÓN DE UNIDADES ECONÓMICAS	SUBDIRECCION ESTATAL DE ESTADISTICA	DISTRITO FEDERAL
124	25	GIL REMEDIOS CORONA VÁZQUEZ	ENLACE DE OPERACIÓN	DEPARTAMENTO DE ATENCION A USUARIOS Y COMERCIALIZACION	TLAXCALA
125	5	GILBERTO ORTIZ CASTAÑEDA	JEFE DE DEPARTAMENTO	DEPARTAMENTO DE DESARROLLO ESTADISTICO	DURANGO
126	5	GLORIA MARGARITA PERERA GUTIERREZ	ENLACE DE OPERACIÓN	DEPARTAMENTO DE DESARROLLO ESTADISTICO	YUCATÁN
127	99	GRISelda GARCÍA QUINTANA	SUBDIRECTOR DE ÁREA	SUBDIRECCION DE INTEGRACION Y ANALISIS DE LA INFORMACION	DIRECCIÓN REGIONAL NORESTE
128	15	GUADALUPE DE LOURDES CASTELLANOS RENTERÍA	JEFE DE DEPARTAMENTO	DEPARTAMENTO DE REGISTRO NACIONAL DE INFORMACION GEOGRAFICA	DIRECCIÓN REGIONAL OCCIDENTE
129	6	GUADALUPE NATYELI GATICA MENDOZA	SUBDIRECTOR DE ÁREA	SUBDIRECCION DE POLITICAS DE INFORMACION GUBERNAMENTAL	DIRECCIÓN GENERAL DE ESTADÍSTICAS DE GOBIERNO, SEGURIDAD PÚBLICA Y JUSTICIA
130	99	GUILLERMO DOMINGUEZ DEL MORAL	ENLACE DE OPERACIÓN	DEPARTAMENTO DE GEODESIA	VERACRUZ DE IGNACIO DE LA LLAVE
131	99	GUILLERMO FAVELA VIZCARRA	SUBDIRECTOR DE ÁREA	SUBDIRECCION DE INTEGRACION DE DATOS GEOGRAFICOS	DIRECCIÓN REGIONAL NORTE
132	15	GUILLERMO GONZÁLEZ	ENLACE DE	SUBDIRECCION DE	YUCATÁN

Informe sobre la implementación del Programa de capacitación y actualización a los servidores públicos de las Unidades del Estado 2013

No.	CLAVE TEMA ¹	NOMBRE DEL INSTRUCTOR	PUESTO	ADSCRIPCIÓN	UNIDAD O ÁREA ADMINISTRATIVA
		RICAÑO	COORDINACIÓN CON MANDOS	SUPERVISION Y VALIDACION DE INFORMACION GEOGRAFICA	
133	99	GUILLERMO ORNELAS ROMERO	DIRECTOR DE ÁREA	COORDINACION ESTATAL SONORA	SONORA
134	99	GUSTAVO BARROSO HERNÁNDEZ	SUBDIRECTOR DE ÁREA	SUBDIRECCION ESTATAL DE GEOGRAFIA	TAMAULIPAS
135	99	GUSTAVO DIAZ HERNÁNDEZ	ENLACE DE OPERACIÓN	DEPARTAMENTO DE GEODESIA	TABASCO
136	6	GUSTAVO ROMERO ROMERO	ENLACE DE SERVICIOS	DEPARTAMENTO DE CORTO PLAZO	BAJA CALIFORNIA
137	12	HECTOR AGUILAR MACIAS	ENLACE DE OPERACIÓN	DEPARTAMENTO DE GEODESIA	NAYARIT
138	99	HÉCTOR GONZÁLEZ RÍOS	DIRECTOR DE ÁREA	DIRECCION DE GEOGRAFIA	DIRECCIÓN REGIONAL NORTE
139	6	HÉCTOR HURTADO NIETO	SUBDIRECTOR DE ÁREA	SUBDIRECCION ESTATAL DE ESTADISTICA	SAN LUIS POTOSÍ
140	6	HÉCTOR JOSÉ DE LA O CHI	INSTRUCTOR EXTERNO	NO APLICA	NO APLICA
141	3	HELADIO LOPEZ FLORES	JEFE DE DEPARTAMENTO	DEPARTAMENTO DE ANALISIS ECONOMICO	SAN LUIS POTOSÍ
142	25	HELIO PAREJA NAVARRETE	DIRECTOR DE ÁREA	COORDINACION ESTATAL QUERETARO	QUERÉTARO
143	99	HERBE ORDAZ ALONZO	JEFE DE DEPARTAMENTO	DEPARTAMENTO DE GEODESIA	QUINTANA ROO
144	15	HERBERT MARTIN AYUSO CAMBRANIS	ENLACE DE COORDINACIÓN CON MANDOS	SUBDIRECCION DE INTEGRACION DE DATOS GEOGRAFICOS	YUCATÁN
145	15	HERNAN VALDES DÁVILA	SUBDIRECTOR DE ÁREA	SUBDIRECCION ESTATAL DE GEOGRAFIA	COAHUILA DE ZARAGOZA
146	99	HOMERO CARLOS ARZABALA ELGUÉZABAL	SUBDIRECTOR DE ÁREA	SUBDIRECCION ESTATAL DE GEOGRAFIA	NUEVO LEÓN
147	11	HUGO ALEJANDRO CUETO GUTIÉRREZ	ENLACE DE COORDINACIÓN CON MANDOS	SUBDIRECCION ESTATAL DE GEOGRAFIA	CHIAPAS
148	99	IGNACIO BULLER REYES	ENLACE DE OPERACIÓN	DEPARTAMENTO DE ESTADISTICA SOCIODEMOGRAFICA	MICHOACÁN DE OCAMPO
149	25	INÉS PATRICIA CALDERA ALVARADO	ENLACE DE SERVICIOS	DEPARTAMENTO DE ADMINISTRACION Y EXPLOTACION DE BASES DE DATOS	DIRECCIÓN REGIONAL NORTE
150	20	ISABEL OÑATE	INSTRUCTOR EXTERNO	NO APLICA	NO APLICA
151	11	ISAIAS ILHUICAMINA ACOSTA MATA	ENLACE DE OPERACIÓN	DEPARTAMENTO DE ACTUALIZACION BASICA	BAJA CALIFORNIA
152	99	ITZA MARIVEL CORDERO SOTO	ENLACE DE OPERACIÓN	SUBDIRECCION ESTATAL DE GEOGRAFIA	DURANGO
153	99	IVETT RODRIGUEZ ESPINOS	ENLACE DE OPERACIÓN	DEPARTAMENTO DE GEODESIA	NUEVO LEÓN
154	99	JAIME ALONSO TLALI	ENLACE DE OPERACIÓN	DEPARTAMENTO DE GEODESIA	TLAXCALA
155	3	JAN PAUL PASTRANA DOMÍNGUEZ	OFICIAL	DEPARTAMENTO DE COMUNICACION INSTITUCIONAL	DISTRITO FEDERAL
156	99	JAQUÍN HUMBERTO IBARRA PICOS	SUBDIRECTOR DE ÁREA	SUBDIRECCION ESTATAL DE ESTADISTICA TIJUANA	BAJA CALIFORNIA
157	99	JAVIER ARELLANO SÁNCHEZ	SUBDIRECTOR DE ÁREA	SUBDIRECCION DE CONTROL DE OPERACIONES GEODESICAS	DIRECCIÓN GENERAL DE GEOGRAFÍA Y MEDIO AMBIENTE
158	99	JAVIER LOPEZ HARO	JEFE DE DEPARTAMENTO	DEPARTAMENTO DE GEODESIA	SINALOA
159	14	JESÚS ALFREDO DIAZ SÁNCHEZ	JEFE DE DEPARTAMENTO	DEPARTAMENTO DE ACTUALIZACION TEMATICA	BAJA CALIFORNIA SUR
160	3	JESUS EDWARD AYUSO CAMBRANIS	ENLACE DE OPERACIÓN	DEPARTAMENTO DE ESTADISTICA ECONOMICA	YUCATÁN

Informe sobre la implementación del Programa de capacitación y actualización a los servidores públicos de las Unidades del Estado 2013

No.	CLAVE TEMA ¹	NOMBRE DEL INSTRUCTOR	PUESTO	ADSCRIPCIÓN	UNIDAD O ÁREA ADMINISTRATIVA
161	14	JESÚS FERNANDO CONTRERAS ZARATE	PROFESIONAL EN CARTOGRAFÍA E INFORMACIÓN HIDROLÓGICA	SUBDIRECCION ESTATAL DE GEOGRAFIA	BAJA CALIFORNIA
162	4	JESÚS IGNACIO REYES COYOTE	JEFE DE DEPARTAMENTO	DEPARTAMENTO DE ESTADISTICA ECONOMICA	MÉXICO
163	99	JESÚS LEOCADIO REYES RIVERA	JEFE DE DEPARTAMENTO	DEPARTAMENTO DE GEODESIA	DURANGO
164	12	JESÚS SERGIO ALVIZO LANDEROS	ENLACE DE OPERACIÓN	DEPARTAMENTO DE GEODESIA	SINALOA
165	13	JOEL CEBALLOS BARRETO	ENLACE DE OPERACIÓN	DEPARTAMENTO DE GEODESIA	COLIMA
166	99	JOEL GARCÍA MARTÍNEZ	ENLACE DE OPERACIÓN	DEPARTAMENTO DE GEODESIA	DURANGO
167	15	JOEL PANOHAYA ANALCO	ENLACE DE OPERACIÓN	DEPARTAMENTO DE ACTUALIZACION BASICA	DIRECCIÓN REGIONAL ORIENTE
168	4	JORGE ALBERTO LIZARRAGA GONZÁLEZ	ENLACE DE COORDINACIÓN CON MANDOS	SUBDIRECCION ESTATAL DE ESTADISTICA	YUCATÁN
169	5	JORGE EDUARDO MEDINA HOIL	JEFE DE DEPARTAMENTO	DEPARTAMENTO DE DESARROLLO ESTADISTICO	QUINTANA ROO
170	5	JORGE ESCOBAR ESPINOSA	JEFE DE DEPARTAMENTO	DEPARTAMENTO DE DESARROLLO ESTADISTICO	COAHUILA DE ZARAGOZA
171	4	JORGE MANUEL ALMEYDA ORTEGA	JEFE DE DEPARTAMENTO	DEPARTAMENTO DE DESARROLLO INSTITUCIONAL	QUINTANA ROO
172	6	JORGE MATA VELASCO	SUBDIRECTOR DE ÁREA	SUBDIRECCION DE INTEGRACION Y ANALISIS DE LA INFORMACION	SAN LUIS POTOSÍ
173	11	JORGE PONCE ROCHA	ENLACE DE SERVICIOS	DEPARTAMENTO DE ACTUALIZACION TEMATICA	BAJA CALIFORNIA
174	11	JOSE ALBERTO CUEVAS VILLASEÑOR	JEFE DE DEPARTAMENTO	DEPARTAMENTO DE ACTUALIZACION BASICA	MORELOS
175	4	JOSÉ ALEJANDRO PINALES FUENTES	ENLACE DE OPERACIÓN	DEPARTAMENTO DE ATENCION A USUARIOS Y COMERCIALIZACION	COAHUILA DE ZARAGOZA
176	99	JOSE ALFREDO GALARZA TUT	ENLACE DE OPERACIÓN	DEPARTAMENTO DE GEODESIA	QUINTANA ROO
177	11	JOSÉ ALFREDO MENDOZA AGUILAR	JEFE DE DEPARTAMENTO	DEPARTAMENTO DE ACTUALIZACION BASICA	MICHOACÁN DE OCAMPO
178	11	JOSÉ ÁLVARO ALEMÁN DÁVILA	ENLACE DE OPERACIÓN	DEPARTAMENTO DE ACTUALIZACION BASICA	TLAXCALA
179	13	JOSÉ ANDRÉS HERBE SOLÍS SANTOS	ENLACE DE OPERACIÓN	DEPARTAMENTO DE GEODESIA	YUCATÁN
180	99	JOSÉ ANTONIO GUERRERO DIAZ DE LEÓN	ANALISTA SUPERIOR	DEPARTAMENTO DE ATENCION A USUARIOS Y COMERCIALIZACION	SAN LUIS POTOSÍ
181	15	JOSÉ ANTONIO JIMÉNEZ GARCÍA	ENLACE DE OPERACIÓN	DEPARTAMENTO DE GEODESIA	DIRECCIÓN REGIONAL ORIENTE
182	99	JOSÉ ANTONIO MALDONADO ESCALANTE	SUBDIRECTOR DE ÁREA	SUBDIRECCION ESTATAL DE DIFUSION	DIRECCIÓN REGIONAL CENTRO
183	99	JOSÉ ANTONIO PIZAÑA MATA	ENLACE DE SERVICIOS	DEPARTAMENTO DE GEODESIA	DURANGO
184	12	JOSÉ ANTONIO VIDAL ALAMILLA	JEFE DE DEPARTAMENTO	DEPARTAMENTO DE GEODESIA	SONORA
185	11	JOSÉ ARMANDO SÁNCHEZ PAVÓN	ENLACE DE OPERACIÓN	DEPARTAMENTO DE ACTUALIZACION BASICA	YUCATÁN
186	99	JOSÉ ARNOLDO LÓPEZ ACUÑA	ENLACE DE OPERACIÓN	DEPARTAMENTO DE GEODESIA	SONORA
187	11	JOSÉ CARLOS AVILA LÓPEZ	ENLACE DE OPERACIÓN	DEPARTAMENTO DE ACTUALIZACION BASICA	NUEVO LEÓN
188	99	JOSÉ CARLOS ESQUIVEL FLORES	SUBDIRECTOR DE ÁREA	SUBDIRECCION DE SUPERVISION Y VALIDACION DE INFORMACION GEOGRAFICA	DIRECCIÓN REGIONAL NORTE

Informe sobre la implementación del Programa de capacitación y actualización a los servidores públicos de las Unidades del Estado 2013

No.	CLAVE TEMA ¹	NOMBRE DEL INSTRUCTOR	PUESTO	ADSCRIPCIÓN	UNIDAD O ÁREA ADMINISTRATIVA
189	14	JOSÉ DE JESÚS AGUAYO DE SALES	ENLACE DE OPERACIÓN	DEPARTAMENTO DE TRATAMIENTO Y ESTRUCTURACION	DIRECCIÓN REGIONAL OCCIDENTE
190	99	JOSÉ DE JESÚS RAMÍREZ ÁVILA	SUBDIRECTOR DE ÁREA	SUBDIRECCION ESTATAL DE ESTADISTICA	ZACATECAS
191	15	JOSÉ ESTEBAN LUNA ZURITA	JEFE DE DEPARTAMENTO	DEPARTAMENTO DE GEODESIA	TABASCO
192	5	JOSÉ FELIPE ESCUDERO VELÁZQUEZ	JEFE DE DEPARTAMENTO	DEPARTAMENTO DE DESARROLLO INSTITUCIONAL	MÉXICO
193	11	JOSÉ FLORES ZAMORANO	JEFE DE DEPARTAMENTO	DEPARTAMENTO DE ATENCION A USUARIOS Y COMERCIALIZACION	SONORA
194	2	JOSÉ FRANCISCO CUIRIZ MONCADA	SUBDIRECTOR DE ÁREA	SUBDIRECCION DE ESTADISTICAS DEL SECTOR PUBLICO	DIRECCIÓN GENERAL DE ESTADÍSTICAS ECONÓMICAS
195	99	JOSE GILBERTO RAFAEL EUGENIO HERNANDEZ	JEFE DE DEPARTAMENTO	DEPARTAMENTO DE GEODESIA Y FOTOGAMETRIA	DIRECCIÓN REGIONAL ORIENTE
196	12	JOSÉ GILBERTO RAFAEL EUGENIO HERNÁNDEZ	JEFE DE DEPARTAMENTO	DEPARTAMENTO DE GEODESIA Y FOTOGAMETRIA	PUEBLA
197	99	JOSÉ HERRERA SANSORES	JEFE DE DEPARTAMENTO	DEPARTAMENTO DE ACTUALIZACION TEMATICA	QUINTANA ROO
198	99	JOSE ISAIAS EHUAN COYOC	JEFE DE DEPARTAMENTO	DEPARTAMENTO DE GEODESIA	CAMPECHE
199	99	JOSÉ JESÚS LANDEROS ROMERO	ENLACE DE OPERACIÓN	DEPARTAMENTO DE GEODESIA	BAJA CALIFORNIA SUR
200	5	JOSE LUIS CALDERÓN MAFUD	ENLACE DE OPERACIÓN	DEPARTAMENTO DE DESARROLLO INSTITUCIONAL	COLIMA
201	3	JOSE LUIS CAMARILLO ZARATE	JEFE DE DEPARTAMENTO	DEPARTAMENTO DE ESTADISTICA ECONOMICA	BAJA CALIFORNIA SUR
202	99	JOSE LUIS ESCALONA HERNÁNDEZ	JEFE DE DEPARTAMENTO	DEPARTAMENTO DE GEODESIA	QUERÉTARO
203	11	JOSE LUIS ESPINOSA ASTELLO	JEFE DE DEPARTAMENTO	DEPARTAMENTO DE ACTUALIZACION BASICA	TAMAULIPAS
204	5	JOSE LUIS MOLINA FARRERA	JEFE DE DEPARTAMENTO	DEPARTAMENTO DE DESARROLLO ESTADISTICO	CHIAPAS
205	15	JOSÉ LUIS MU ORIZAGA	JEFE DE DEPARTAMENTO	DEPARTAMENTO DE CATALOGOS Y ESPECIFICACIONES DE DATOS CATASTRALES	DIRECCIÓN GENERAL DE GEOGRAFÍA Y MEDIO AMBIENTE
206	99	JOSÉ LUIS VELA RODRÍGUEZ	ENLACE DE SERVICIOS	DEPARTAMENTO DE GEODESIA	DURANGO
207	15	JOSÉ LUIS ZEPEDA MORENO	JEFE DE DEPARTAMENTO	DEPARTAMENTO DE GEODESIA	JALISCO
208	99	JOSÉ MANUEL DOMÍNGUEZ CRUZ	ENLACE DE OPERACIÓN	DEPARTAMENTO DE GEODESIA	QUINTANA ROO
209	6	JOSÉ MANUEL HERNÁNDEZ LOZANO	JEFE DE DEPARTAMENTO	DEPARTAMENTO DE ESTADISTICA SOCIODEMOGRAFICA	CHIHUAHUA
210	11	JOSÉ MANUEL VÁZQUEZ ALONSO	JEFE DE DEPARTAMENTO	DEPARTAMENTO DE ACTUALIZACION BASICA	NUEVO LEÓN
211	99	JOSÉ MARTÍNEZ RODRÍGUEZ	JEFE DE DEPARTAMENTO	DEPARTAMENTO DE GEODESIA	ZACATECAS
212	11	JOSÉ RAFAEL ROBLEDO MEZA	SUBDIRECTOR DE ÁREA	SUBDIRECCION ESTATAL DE GEOGRAFIA	HIDALGO
213	99	JOSÉ RAYMUNDO HUÍZAR	JEFE DE DEPARTAMENTO	DEPARTAMENTO DE GEODESIA Y FOTOGAMETRIA	DIRECCIÓN REGIONAL OCCIDENTE
214	25	JOSÉ SUAREZ GÓMEZ	DIRECTOR DE ÁREA	COORDINACION ESTATAL SAN LUIS POTOSI	SAN LUIS POTOSÍ
215	12	JOSÉ VALENTIN TENORIO ZAMARRIPA	JEFE DE DEPARTAMENTO	DEPARTAMENTO DE PLANEACION GEODESICA	DIRECCIÓN GENERAL DE GEOGRAFÍA Y MEDIO AMBIENTE
216	99	JUAN CARLOS MOLINA ESPINOSA	JEFE DE DEPARTAMENTO	DEPARTAMENTO DE GEODESIA	MORELOS

Informe sobre la implementación del Programa de capacitación y actualización a los servidores públicos de las Unidades del Estado 2013

No.	CLAVE TEMA ¹	NOMBRE DEL INSTRUCTOR	PUESTO	ADSCRIPCIÓN	UNIDAD O ÁREA ADMINISTRATIVA
217	11	JUAN ANTONIO MACHADO MEXÍA	JEFE DE DEPARTAMENTO	DEPARTAMENTO DE ACTUALIZACION BASICA	BAJA CALIFORNIA SUR
218	15	JUAN ANTONIO ROMERO AGUILAR	ENLACE DE OPERACIÓN	DEPARTAMENTO DE ACTUALIZACION BASICA	VERACRUZ DE IGNACIO DE LA LLAVE
219	99	JUAN ARTURO CIRA JARAMILLO	JEFE DE DEPARTAMENTO	DEPARTAMENTO DE GEODESIA	MICHOACÁN DE OCAMPO
220	99	JUAN CARLOS DELFÍN YÁÑEZ	JEFE DE DEPARTAMENTO	DEPARTAMENTO DE GEODESIA Y FOTOGRAMETRIA	DIRECCIÓN REGIONAL NORESTE
221	99	JUAN CARLOS IBÁÑEZ CATALAN	JEFE DE DEPARTAMENTO	DEPARTAMENTO DE GEODESIA	NAYARIT
222	11	JUAN CARLOS ORTIZ ALTAMIRANO	JEFE DE DEPARTAMENTO	DEPARTAMENTO DE ADMINISTRACION Y EXPLOTACION DE BASES DE DATOS	DIRECCIÓN REGIONAL CENTRO
223	25	JUAN CARLOS VÁZQUEZ BERNAL	SUBDIRECTOR DE ÁREA	SUBDIRECCION ESTATAL DE INFORMATICA	GUERRERO
224	99	JUAN DE DIOS TOVAR MUÑOZ	ENLACE DE OPERACIÓN	DEPARTAMENTO DE GEODESIA	COAHUILA DE ZARAGOZA
225	99	JUAN GUILLERMO GUTIERREZ CHÁVEZ	ENLACE DE OPERACIÓN	DEPARTAMENTO DE GEODESIA	CHIHUAHUA
226	99	JUAN GUILLERMO PAT OJEDA	ENLACE DE OPERACIÓN	DEPARTAMENTO DE GEODESIA	QUINTANA ROO
227	99	JUAN ISIDRO NAVARRO JIMÉNEZ	SUBDIRECTOR DE ÁREA	SUBDIRECCION ESTATAL DE ESTADISTICA	BAJA CALIFORNIA SUR
228	11	JUAN MANUEL CONTRERAS LEJA	OFICIAL SUPERIOR	DEPARTAMENTO DE ACTUALIZACION BASICA	COAHUILA DE ZARAGOZA
229	14	JUAN MANUEL HERNÁNDEZ MARTINEZ	ENLACE DE COORDINACIÓN CON MANDOS	SUBDIRECCION ESTATAL DE GEOGRAFIA	VERACRUZ DE IGNACIO DE LA LLAVE
230	4	JUAN MANUEL PEREZ CONTRERAS	ENLACE SUPERVISOR	DEPARTAMENTO DE MANTENIMIENTO DEL SISTEMA DE CLASIFICACION INDUSTRIAL DE AMERICA DEL NORTE	DIRECCIÓN GENERAL DE ESTADÍSTICAS ECONÓMICAS
231	3	JUAN MORALES MORA	ENLACE DE SERVICIOS	SUBDIRECCION ESTATAL DE ESTADISTICA	NAYARIT
232	99	JUAN PABLO OLIVARES LÓPEZ	DIRECTOR DE ÁREA	DIRECCION DE ESTADISTICA	DIRECCIÓN REGIONAL NORTE
233	99	JUAN RIVERA MARTÍNEZ	ENLACE SUPERVISOR	DEPARTAMENTO DE ATENCION A USUARIOS Y COMERCIALIZACION	SAN LUIS POTOSÍ
234	99	JUANITA DEL CARMEN RAMOS HINOSTROZA	OFICIAL SUPERIOR	DEPARTAMENTO DE ATENCION A USUARIOS Y COMERCIALIZACION	NUEVO LEÓN
235	11	JULIÁN ARMANDO YANEZ ARVIZU	ENLACE DE OPERACIÓN	DEPARTAMENTO DE ATENCION A USUARIOS Y COMERCIALIZACION	SONORA
236	99	JULIO CÉSAR GARCÍA LÓPEZ	SUBDIRECTOR DE ÁREA	SUBDIRECCION ESTATAL DE GEOGRAFIA	SONORA
237	4	LAURA ANGÉLICA SÁNCHEZ JIMÉNEZ	ENLACE DE OPERACIÓN	DEPARTAMENTO DE MANTENIMIENTO DEL SISTEMA DE CLASIFICACION INDUSTRIAL DE AMERICA DEL NORTE	DIRECCIÓN GENERAL DE ESTADÍSTICAS ECONÓMICAS
238	99	LAURA ARACELI MARTÍNEZ TÉLLEZ	JEFE DE DEPARTAMENTO	DEPARTAMENTO DE TRATAMIENTO Y ESTRUCTURACION	DIRECCIÓN REGIONAL NORESTE
239	15	LAURA EDNA TORRES RANGEL	OFICIAL SUPERIOR	DEPARTAMENTO DE GEODESIA	NUEVO LEÓN
240	25	LAURA JUÁREZ CARMONA	ESPECIALISTA	DEPARTAMENTO DE ATENCION A USUARIOS Y COMERCIALIZACION	SAN LUIS POTOSÍ
241	99	LAURA MARAVILLA ROJAS PIEDRA	ENLACE DE SERVICIOS	DEPARTAMENTO DE ACTUALIZACION TEMATICA	DURANGO

Informe sobre la implementación del Programa de capacitación y actualización a los servidores públicos de las Unidades del Estado 2013

No.	CLAVE TEMA ¹	NOMBRE DEL INSTRUCTOR	PUESTO	ADSCRIPCIÓN	UNIDAD O ÁREA ADMINISTRATIVA
242	24	LAURA RAQUEL ESCAMILLA REYES	JEFE DE DEPARTAMENTO	DEPARTAMENTO DE ATENCION A USUARIOS Y COMERCIALIZACION	BAJA CALIFORNIA
243	5	LEONARDO FRAGOSO HERNÁNDEZ	JEFE DE DEPARTAMENTO	DEPARTAMENTO DE ESQUEMAS DE PRESENTACION DE RESULTADOS	DIRECCIÓN GENERAL DE ESTADÍSTICAS SOCIODEMOGRÁFICAS
244	99	LEONEL MANUEL MADERO CAZAN	OFICIAL	DEPARTAMENTO DE ATENCION A USUARIOS Y COMERCIALIZACION	CAMPECHE
245	24	LIDIA MARTÍNEZ GUADALUPE	OFICIAL SUPERIOR	DEPARTAMENTO DE COMUNICACION INSTITUCIONAL	DISTRITO FEDERAL
246	15	LORENA MÖLLER PÉREZ	ENLACE DE OPERACIÓN	DEPARTAMENTO DE GEODESIA	MICHOACÁN DE OCAMPO
247	99	LORENZO DE DIOS CASTILLO	JEFE DE DEPARTAMENTO	DEPARTAMENTO DE GEODESIA	HIDALGO
248	25	LUCÍA RAMÍREZ CORONA	SUBDIRECTOR DE ÁREA	SUBDIRECCION DE DIFUSION	DIRECCIÓN REGIONAL CENTRO
249	99	LUCINO SERRANO SEBASTIÁN	SUBDIRECTOR DE ÁREA	SUBDIRECCION ESTATAL DE GEOGRAFIA	GUERRERO
250	11	LUCIO ARTURO CANCHE PACHECO	OFICIAL SUPERIOR	DEPARTAMENTO DE ACTUALIZACION BASICA	YUCATÁN
251	99	LUIS ALBERTO LÓPEZ RINCÓN	JEFE DE DEPARTAMENTO	DEPARTAMENTO DE DESARROLLO INSTITUCIONAL	CAMPECHE
252	6	LUIS ALFREDO ROBLES SANCHEZ	CRÍTICO CODIFICADOR "B"	DEPARTAMENTO DE ESTADISTICA SOCIODEMOGRAFICA	NAYARIT
253	99	LUIS ANGEL SANTINI PALOMO	SUBDIRECTOR DE ÁREA	SUBDIRECCION ESTATAL DE INFORMATICA	CAMPECHE
254	11	LUIS CARLOS RANGEL OROZCO	PROFESIONAL EN ACTUALIZACIÓN E INTEGRACIÓN DE DOMICILIOS	SUBDIRECCION ESTATAL DE GEOGRAFIA	COLIMA
255	25	LUIS FELIPE SANTOYO LÓPEZ	SUBDIRECTOR DE ÁREA	SUBDIRECCION DE DESARROLLO INSTITUCIONAL	DIRECCIÓN REGIONAL ORIENTE
256	99	LUIS GUSTAVO MARQUEZ MALDONADO	JEFE DE DEPARTAMENTO	DEPARTAMENTO DE GEODESIA	NUEVO LEÓN
257	99	LUIS NOVEROLA MUÑOZ	ENLACE DE OPERACIÓN	DEPARTAMENTO DE COMUNICACION INSTITUCIONAL	QUINTANA ROO
258	24	LUIS ORTÍZ JIMÉNEZ	JEFE DE DEPARTAMENTO	DEPARTAMENTO DE ATENCION A USUARIOS Y COMERCIALIZACION	TABASCO
259	15	LUIS PAULO ESPARZA LÓPEZ	JEFE DE DEPARTAMENTO	DEPARTAMENTO DE VALIDACION DE INFORMACION CATASTRAL	AGUASCALIENTES
260	4	LUIS VEGA VEGA	ENLACE DE OPERACIÓN	DEPARTAMENTO DE ESTADISTICA ECONOMICA	YUCATÁN
261	99	LUISA GARCÍA DÍAZ	ENLACE DE OPERACIÓN	DEPARTAMENTO DE DIFUSION INSTITUCIONAL	DIRECCIÓN REGIONAL CENTRO
262	5	LUZ MARÍA ALFARO SÁNCHEZ	JEFE DE DEPARTAMENTO	DEPARTAMENTO DE DESARROLLO ESTADISTICO	COLIMA
263	5	LUZ VIRGINIA LINARES SÁNCHEZ	JEFE DE DEPARTAMENTO	DEPARTAMENTO DE DESARROLLO ESTADISTICO	VERACRUZ DE IGNACIO DE LA LLAVE
264	25	MA. GUADALUPE LÓPEZ CHAVEZ	DIRECTOR GENERAL ADJUNTO	DIRECCION REGIONAL CENTRO NORTE	SAN LUIS POTOSÍ
265	5	MA. SOCORRO PÉREZ PARGA	JEFE DE DEPARTAMENTO	DEPARTAMENTO DE DESARROLLO ESTADISTICO	AGUASCALIENTES
266	25	MANLIO FAVIO ÁLVAREZ BARRADAS	DIRECTOR DE ÁREA	COORDINACION ESTATAL NAYARIT	NAYARIT
267	6	MANUEL OJEDA REYES	ENLACE DE OPERACIÓN	DEPARTAMENTO DE ESTADISTICA SOCIODEMOGRAFICA	QUINTANA ROO

Informe sobre la implementación del Programa de capacitación y actualización a los servidores públicos de las Unidades del Estado 2013

No.	CLAVE TEMA ¹	NOMBRE DEL INSTRUCTOR	PUESTO	ADSCRIPCIÓN	UNIDAD O ÁREA ADMINISTRATIVA
268	3	MARCELA DÍAZ RODRIGUEZ	OFICIAL SUPERIOR	DEPARTAMENTO DE COMERCIALIZACION Y DIFUSION	QUINTANA ROO
269	4	MARCELA SÁMANO CRUZ	JEFE DE DEPARTAMENTO	DEPARTAMENTO DE ESTADISTICA ECONOMICA	MORELOS
270	15	MARCELINO FERNANDO REYES ALFARO	ENLACE DE OPERACIÓN	DEPARTAMENTO DE ACTUALIZACION BASICA	DIRECCIÓN REGIONAL ORIENTE
271	99	MARCO ANTONIO GUTIÉRREZ GARCÍA	JEFE DE DEPARTAMENTO	DEPARTAMENTO DE ESTADISTICA ECONOMICA	TABASCO
272	5	MARCO ANTONIO MEDRANO CONTRERAS	ENLACE DE OPERACIÓN	DEPARTAMENTO DE ESTADISTICA ECONOMICA	MÉXICO
273	15	MARCO ANTONIO MUÑOZ YEPEZ	ENLACE DE OPERACIÓN	DEPARTAMENTO DE GEODESIA	MORELOS
274	3	MARCO ANTONIO ROBLES MOYA	ENLACE DE COORDINACIÓN CON MANDOS	SUBDIRECCION ESTATAL DE ESTADISTICA	NAYARIT
275	11	MARIA DE LA LUZ PINALES FUENTES	ENLACE DE SERVICIOS	DEPARTAMENTO DE ACTUALIZACION BASICA	COAHUILA DE ZARAGOZA
276	4	MARÍA DE LA PAZ ALVA OLIVER	JEFE DE DEPARTAMENTO	DEPARTAMENTO DE ENCUESTAS ECONOMICAS NACIONALES II	DISTRITO FEDERAL
277	5	MARÍA DEL PILAR ALVARADO GONZALEZ	ENLACE DE OPERACIÓN	DEPARTAMENTO DE ANALISIS ECONOMICO	SAN LUIS POTOSÍ
278	99	MARIA DEL ROCÍO BEATRIZ GUERRERO MEJÍA	SUBDIRECTOR DE ÁREA	SUBDIRECCION ESTATAL DE DIFUSION	DISTRITO FEDERAL
279	99	MARÍA DEL ROCÍO BEATRIZ GUERRERO MEJÍA	SUBDIRECTOR DE ÁREA	SUBDIRECCION ESTATAL DE DIFUSION	DISTRITO FEDERAL
280	99	MARÍA DEL ROSARIO LICONA SALGADO	OFICIAL DE SERVICIOS	DEPARTAMENTO DE ATENCION A USUARIOS Y COMERCIALIZACION	DISTRITO FEDERAL
281	99	MARÍA EUGENÍA LÓPEZ HERNÁNDEZ	OFICIAL SUPERIOR	DEPARTAMENTO DE COMUNICACION INSTITUCIONAL	DISTRITO FEDERAL
282	25	MARÍA GUADALUPE CASTRO	DIRECTOR DE ÁREA	COORDINACION ESTATAL SUR	DISTRITO FEDERAL
283	99	MARÍA GUADALUPE ESPARZA CANO	JEFE DE DEPARTAMENTO	DEPARTAMENTO DE DESARROLLO INSTITUCIONAL	NUEVO LEÓN
284	99	MARIA ISABEL CARTAS GARCÍA	OFICIAL SUPERIOR	DEPARTAMENTO DE ATENCION A USUARIOS Y COMERCIALIZACION	CAMPECHE
285	11	MARÍA ISABEL GARCIA LÓPEZ	ENLACE DE SERVICIOS	DEPARTAMENTO DE ACTUALIZACION DE CARTOGRAFIA BASICA	DIRECCIÓN REGIONAL CENTRO
286	11	MARÍA ISABEL SALDANA VELAZQUEZ	OFICIAL SUPERIOR	DEPARTAMENTO DE ACTUALIZACION TEMATICA	BAJA CALIFORNIA
287	11	MARÍA LORETO EDIT LÓPEZ VELOZ	JEFE DE DEPARTAMENTO	DEPARTAMENTO DE MODELADO DE BASE DE DATOS	DIRECCIÓN GENERAL DE GEOGRAFÍA Y MEDIO AMBIENTE
288	99	MARÍA MAGDALENA LIMAS PÉREZ	JEFE DE DEPARTAMENTO	DEPARTAMENTO DE ATENCION A USUARIOS Y COMERCIALIZACION	NUEVO LEÓN
289	25	MARIA MARGARITA MEDINA VARGAS	ENLACE DE OPERACIÓN	DEPARTAMENTO DE ATENCION A USUARIOS Y COMERCIALIZACION	QUERÉTARO
290	5	MARIA OFELIA DURAN MADERA	JEFE DE DEPARTAMENTO	DEPARTAMENTO DE DESARROLLO ESTADISTICO	NAYARIT
291	99	MARIO ALCARAZ LÓPEZ	ENLACE DE SERVICIOS	DEPARTAMENTO DE GEODESIA	MICHOACÁN DE OCAMPO
292	3	MARIO JESÚS DOMINGUEZ PARRA	JEFE DE DEPARTAMENTO	DEPARTAMENTO DE ADMINISTRACION DE SISTEMAS DE INFORMACION	QUINTANA ROO
293	99	MARIO SALVADOR GONZALEZ DIAZ	ENLACE DE OPERACIÓN	DEPARTAMENTO DE ACTUALIZACION BASICA	QUERÉTARO

Informe sobre la implementación del Programa de capacitación y actualización a los servidores públicos de las Unidades del Estado 2013

No.	CLAVE TEMA ¹	NOMBRE DEL INSTRUCTOR	PUESTO	ADSCRIPCIÓN	UNIDAD O ÁREA ADMINISTRATIVA
294	25	MARIO SAMPEDRO MARTÍNEZ	NO ESPECIFICADO	DIRECCIÓN REGIONAL ORIENTE	DIRECCIÓN REGIONAL ORIENTE
295	14	MARIO ZARATE AYON	ENLACE DE OPERACIÓN	DEPARTAMENTO DE ACTUALIZACION TEMATICA	BAJA CALIFORNIA
296	25	MARLEN MAYTE NEVAREZ VELA	ENLACE DE OPERACIÓN	DEPARTAMENTO DE DIFUSION INSTITUCIONAL	DIRECCIÓN REGIONAL NORTE
297	5	MARLENE RAMOS ANDRADE	ENLACE DE OPERACIÓN	DEPARTAMENTO DE DESARROLLO ESTADISTICO	BAJA CALIFORNIA
298	4	MARTHA ELSA CRUZ VILLAFUERTE	ENLACE DE SERVICIOS	DEPARTAMENTO DE ESTADISTICA ECONOMICA	CHIAPAS
299	99	MARTHA PATRICIA SERNA DE ANDA	ENLACE OPERATIVO DE ENCUESTAS EN HOGARES	DEPARTAMENTO DE ESTADISTICA SOCIODEMOGRAFICA	MICHOACÁN DE OCAMPO
300	15	MARTÍN CASTILLO CRUZ	ENLACE DE SERVICIOS	DEPARTAMENTO DE GEODESIA	SAN LUIS POTOSÍ
301	99	MARTÍN DEL JESÚS GANZO MIJANGOS	ENLACE DE OPERACIÓN	DEPARTAMENTO DE ATENCION A USUARIOS Y COMERCIALIZACION	CAMPECHE
302	11	MARTÍN RICARDO PRECIADO RÍOS	JEFE DE DEPARTAMENTO	DEPARTAMENTO DE ACTUALIZACION TEMATICA	SONORA
303	99	MARTÍN RIVERA GÓMEZ	ENLACE DE SERVICIOS	DEPARTAMENTO DE GEODESIA	OAXACA
304	99	MARTINIANO HERNÁNDEZ BAUTISTA	JEFE DE DEPARTAMENTO	DEPARTAMENTO DE DESARROLLO INSTITUCIONAL	DISTRITO FEDERAL
305	4	MAYER FALLENA MARTÍNEZ	JEFE DE DEPARTAMENTO	DEPARTAMENTO DE DESARROLLO DEL SISTEMA DE CLASIFICACION DE PRODUCTOS DE AMERICA DEL NORTE	DIRECCIÓN GENERAL DE ESTADÍSTICAS ECONÓMICAS
306	99	MIGUEL ÁNGEL GARCÍA COTERO	ENLACE DE OPERACIÓN	DEPARTAMENTO DE COMUNICACION INSTITUCIONAL	DISTRITO FEDERAL
307	99	MIGUEL ÁNGEL MACÍAS ROLDÁN	JEFE DE DEPARTAMENTO	DEPARTAMENTO DE ACTUALIZACION TEMATICA	DURANGO
308	99	MIGUEL ANGEL MENA TORRES	ENLACE DE OPERACIÓN	DEPARTAMENTO DE GEODESIA	TABASCO
309	11	MIGUEL ANGEL MONTIEL MIÑA	JEFE DE DEPARTAMENTO	DEPARTAMENTO DE ACTUALIZACION BASICA	VERACRUZ DE IGNACIO DE LA LLAVE
310	99	MIGUEL ÁNGEL SANCHEZ GAMBOA	ENLACE DE SERVICIOS	DEPARTAMENTO DE ACTUALIZACION BASICA	QUINTANA ROO
311	99	MIGUEL ANGEL TAPIA GARCÍA	ENLACE DE OPERACIÓN	DEPARTAMENTO DE GEODESIA	OAXACA
312	14	MIGUEL BUZO ESTRADA	SUBJEFE DE CARTOGRAFÍA E INFORMACIÓN DE USO DEL SUELO Y VEGETACIÓN	SUBDIRECCION ESTATAL DE GEOGRAFIA	BAJA CALIFORNIA
313	12	MIGUEL DE LA ROSA RODRIGUEZ	OFICIAL	DEPARTAMENTO DE GEODESIA	COAHUILA DE ZARAGOZA
314	6	MIGUEL GRANADOS LANDEROS	JEFE DE DEPARTAMENTO	DEPARTAMENTO DE ESTADISTICA SOCIODEMOGRAFICA	BAJA CALIFORNIA
315	25	MIGUEL MARTÍN NOJ NOVELO	OFICIAL SUPERIOR	DEPARTAMENTO DE ATENCION A USUARIOS Y COMERCIALIZACION	CAMPECHE
316	5	MIGUEL ORTIZ MOGUEL	SUBDIRECTOR DE ÁREA	SUBDIRECCION DE CONTROL Y DESARROLLO ESTADISTICO	PUEBLA
317	20	MILA PASPALANOVA	INSTRUCTOR EXTERNO	NO APLICA	NO APLICA
318	14	MISAEEL REYES FLORES	ENLACE DE OPERACIÓN	DEPARTAMENTO DE ACTUALIZACION TEMATICA	MORELOS
319	15	MOISÉS SÁNCHEZ FLORES	JEFE DE DEPARTAMENTO	DEPARTAMENTO DE ACTUALIZACION TEMATICA	TLAXCALA

Informe sobre la implementación del Programa de capacitación y actualización a los servidores públicos de las Unidades del Estado 2013

No.	CLAVE TEMA ¹	NOMBRE DEL INSTRUCTOR	PUESTO	ADSCRIPCIÓN	UNIDAD O ÁREA ADMINISTRATIVA
320	99	NOÉ NICOLÁS ARREDONDO PEREIRA	ENLACE DE OPERACIÓN	DEPARTAMENTO DE GEODESIA	SAN LUIS POTOSÍ
321	99	NOE ZAPATA SANDOVAL	JEFE DE DEPARTAMENTO	DEPARTAMENTO DE GEODESIA	TAMAULIPAS
322	25	NOEL FERNANDO RANDELES REYES	JEFE DE DEPARTAMENTO	DEPARTAMENTO DE ATENCION A USUARIOS Y COMERCIALIZACION	DIRECCIÓN REGIONAL NORTE
323	11	NORA PATRICIA JUANA VELÁZQUEZ ZAMORA	JEFE DE DEPARTAMENTO	DEPARTAMENTO DE ACTUALIZACION BASICA	TLAXCALA
324	25	NORMA BARAJAS ANZURES	ENLACE DE SERVICIOS	DEPARTAMENTO DE ADMINISTRACION DE SISTEMAS DE INFORMACION	QUERÉTARO
325	99	OBED SÁNCHEZ VELASCO	ENLACE DE SERVICIOS	DEPARTAMENTO DE GEODESIA	OAXACA
326	25	ODILÓN CORTÉS LINARES	DIRECTOR DE ÁREA	COORDINACION ESTATAL JALISCO	JALISCO
327	5	ODÓN MAYA GARCÍA	JEFE DE DEPARTAMENTO	DEPARTAMENTO DE DESARROLLO ESTADISTICO	MICHOACÁN DE OCAMPO
328	99	ORENCIO PÉREZ CISNEROS	SUBDIRECTOR DE ÁREA	SUBDIRECCION ESTATAL DE INFORMATICA	BAJA CALIFORNIA
329	15	OSCAR BARBA TORRES	ENLACE DE OPERACIÓN	DEPARTAMENTO DE GEODESIA	JALISCO
330	15	OSCAR DANIEL PERERA RAYA	ENLACE DE OPERACIÓN	DEPARTAMENTO DE GEODESIA	QUINTANA ROO
331	99	OSCAR GORDILLO RAMOS	ENLACE DE OPERACIÓN	DEPARTAMENTO DE ATENCION A USUARIOS Y COMERCIALIZACION	NUEVO LEÓN
332	99	OSCAR LÓPEZ RODRÍGUEZ	JEFE DE DEPARTAMENTO	DEPARTAMENTO DE COMUNICACION INSTITUCIONAL	DISTRITO FEDERAL
333	15	OSCAR ORLANDO CHÁVEZ GONZÁLEZ	ENLACE DE OPERACIÓN	DEPARTAMENTO DE GEODESIA	GUERRERO
334	4	PATRICIA BONILLA OSORIO	JEFE DE DEPARTAMENTO	DEPARTAMENTO DE ENCUESTAS ECONOMICAS NACIONALES I	DISTRITO FEDERAL
335	5	PATRICIA CORTÉS VELÁZQUEZ	SUBDIRECTOR DE ÁREA	SUBDIRECCION ESTATAL DE ESTADISTICA	AGUASCALIENTES
336	25	PATRICIA SÁNCHEZ LEGASPI	OFICIAL SUPERIOR	DEPARTAMENTO DE ATENCION A USUARIOS Y COMERCIALIZACION	DISTRITO FEDERAL
337	6	PEDRO CURIEL SANCHEZ	OFICIAL	DEPARTAMENTO DE ESTADISTICA SOCIODEMOGRAFICA	TLAXCALA
338	11	PEDRO ESPINO GARCÍA	JEFE DE DEPARTAMENTO	DEPARTAMENTO DE ACTUALIZACION BASICA	CAMPECHE
339	99	PEDRO RIVERA CABRERA	JEFE DE DEPARTAMENTO	DEPARTAMENTO DE GEODESIA Y FOTOGAMETRIA	DIRECCIÓN REGIONAL CENTRO
340	11	PEDRO ROCHA ROMAN	JEFE DE DEPARTAMENTO	DEPARTAMENTO DE ACTUALIZACION TEMATICA	BAJA CALIFORNIA
341	5	PIEDAD TRUJILLO GARCÍA	JEFE DE DEPARTAMENTO	DEPARTAMENTO DE DESARROLLO ESTADISTICO	GUERRERO
342	25	PRISCILIANO CARRO CÓRDOVA	ANALISTA SUPERIOR	DEPARTAMENTO DE ATENCION A USUARIOS Y COMERCIALIZACION	TLAXCALA
343	14	RAFAEL ARRIJOJA URZÚA	JEFE DE DEPARTAMENTO	DEPARTAMENTO DE ADMINISTRACION DE METADATOS	DIRECCIÓN GENERAL DE GEOGRAFIA Y MEDIO AMBIENTE
344	11	RAFAEL COUTINO SANTOS	ENLACE DE OPERACIÓN	SUBDIRECCION ESTATAL DE GEOGRAFIA	CHIAPAS
345	11	RAFAEL DUARTE ÁLVAREZ	JEFE DE DEPARTAMENTO	DEPARTAMENTO DE ACTUALIZACION BASICA	ZACATECAS
346	99	RAFAEL MALDONADO URRUTIA	JEFE DE DEPARTAMENTO	DEPARTAMENTO DE GEODESIA	GUANAJUATO
347	5	RAMÓN ERNESTO ZÚÑIGA ANGULO	SUBDIRECTOR DE ÁREA	SUBDIRECCION ESTATAL DE ESTADISTICA	SINALOA

Informe sobre la implementación del Programa de capacitación y actualización a los servidores públicos de las Unidades del Estado 2013

No.	CLAVE TEMA ¹	NOMBRE DEL INSTRUCTOR	PUESTO	ADSCRIPCIÓN	UNIDAD O ÁREA ADMINISTRATIVA
348	25	RAMÓN MANUEL MONDACA ROMERO	SUBDIRECTOR DE ÁREA	SUBDIRECCION DE DIFUSION	DIRECCIÓN REGIONAL NORESTE
349	15	RAQUEL TERÁN RAMIREZ	SUBDIRECTOR DE ÁREA	SUBDIRECCION DE ESTRUCTURACION E INTEGRACION DE DATOS CATASTRALES Y REGISTRALES	DIRECCIÓN GENERAL DE GEOGRAFÍA Y MEDIO AMBIENTE
350	8	RAÚL GUSTAVO DE SANTIAGO GÓMEZ	JEFE DE DEPARTAMENTO	DEPARTAMENTO DE CLASIFICACIONES PARA VARIABLES SOCIOECONOMICAS	DIRECCIÓN GENERAL DE ESTADÍSTICAS SOCIODEMOGRÁFICAS
351	15	RAÚL REYES MOLINA	ENLACE DE COORDINACIÓN CON MANDOS	SUBDIRECCION DE SUPERVISION Y VALIDACION DE INFORMACION GEOGRAFICA	SAN LUIS POTOSÍ
352	99	RAYMUNDO HERNÁNDEZ HERRERA	ENLACE DE SERVICIOS	DEPARTAMENTO DE ACTUALIZACION BASICA	DURANGO
353	99	RENE BERNAL EVANS	JEFE DE DEPARTAMENTO	DEPARTAMENTO DE ACTUALIZACION TEMATICA	SINALOA
354	6	RENÉ NORBERTO GERARDO ROCHÍN	SUBDIRECTOR DE ÁREA	SUBDIRECCION ESTATAL DE ESTADISTICA	TLAXCALA
355	99	RICARDO ARTURO CAMARA RODRÍGUEZ	ENLACE DE OPERACIÓN	DEPARTAMENTO DE ATENCION A USUARIOS Y COMERCIALIZACION	CAMPECHE
356	25	RICARDO OCTAVIANO CARMONA LEÓN	ENLACE DE OPERACIÓN	DEPARTAMENTO DE ATENCION A USUARIOS Y COMERCIALIZACION	TLAXCALA
357	99	RICARDO SOLÍS REYES	ANALISTA SUPERIOR	DEPARTAMENTO DE ATENCION A USUARIOS Y COMERCIALIZACION	MICHOACÁN DE OCAMPO
358	25	RICARDO TORRES CARRETO	DIRECTOR DE ÁREA	COORDINACION ESTATAL MORELOS	MORELOS
359	99	RIGOBERTO MENA TZEK	ANALISTA SUPERIOR	DEPARTAMENTO DE ATENCION A USUARIOS Y COMERCIALIZACION	CAMPECHE
360	14	ROBERTO CHAVEZ MORALES	ENLACE DE OPERACIÓN	DEPARTAMENTO DE GEODESIA	MICHOACÁN DE OCAMPO
361	11	ROBERTO GARCÍA FLORES	JEFE DE DEPARTAMENTO	DEPARTAMENTO DE ACTUALIZACION DE CARTOGRAFIA BASICA	DIRECCIÓN REGIONAL OCCIDENTE
362	99	ROBERTO MORALES ARROYO	ANALISTA "C" DE INFORMACIÓN ESTADÍSTICA Y GEOGRÁFICA	DEPARTAMENTO DE DESARROLLO ESTADISTICO	CAMPECHE
363	14	ROBERTO MORALES CHAVEZ	ENLACE DE OPERACIÓN	DEPARTAMENTO DE GEODESIA	MICHOACÁN DE OCAMPO
364	6	ROBERTO RENTERIA GUZMÁN	JEFE DE DEPARTAMENTO	DEPARTAMENTO DE ESTADISTICA SOCIODEMOGRAFICA	ZACATECAS
365	11	ROBERTO ZEPEDA ÁNGEL	JEFE DE DEPARTAMENTO	DEPARTAMENTO DE ACTUALIZACION BASICA	JALISCO
366	14	RODOLFO MEDINA PÉREZ	ENLACE DE OPERACIÓN	DEPARTAMENTO DE ACTUALIZACION TEMATICA	AGUASCALIENTES
367	6	ROGER EFRAIN VARGUEZ Y ABREGO	OFICIAL SUPERIOR	DEPARTAMENTO DE ESTADISTICA SOCIODEMOGRAFICA	QUINTANA ROO
368	4	ROGER ERNESTO CRUZ VELÁZQUEZ	COORDINADOR OPERATIVO	DEPARTAMENTO DE ATENCION A USUARIOS Y COMERCIALIZACION	CHIAPAS
369	25	ROLANDO GONZALEZ ARREOLA	DIRECTOR DE ÁREA	COORDINACION ESTATAL SINALOA	SINALOA
370	11	ROLANDO MARCELO GOMEZ ROCHA	PROFESIONAL EN ACTUALIZACIÓN E INTEGRACIÓN DE DOMICILIOS	SUBDIRECCION ESTATAL DE GEOGRAFIA	COLIMA

Informe sobre la implementación del Programa de capacitación y actualización a los servidores públicos de las Unidades del Estado 2013

No.	CLAVE TEMA ¹	NOMBRE DEL INSTRUCTOR	PUESTO	ADSCRIPCIÓN	UNIDAD O ÁREA ADMINISTRATIVA
371	99	ROLANDO SANTIAGO MEJÍA ONOFRE	ENLACE DE OPERACIÓN	DEPARTAMENTO DE GEODESIA	MORELOS
372	11	ROOQUE SAUZA LÓPEZ	ENLACE DE OPERACIÓN	DEPARTAMENTO DE ACTUALIZACION BASICA	HIDALGO
373	15	ROSENDO SÁNCHEZ CABRALES	ENLACE DE OPERACIÓN	DEPARTAMENTO DE GEODESIA	BAJA CALIFORNIA
374	99	RUBÉN DARÍO FLORES LEYVA	JEFE DE DEPARTAMENTO	DEPARTAMENTO DE REGISTRO NACIONAL DE INFORMACION GEOGRAFICA	SONORA
375	99	RUBÉN SERRANO TOVAR	SUBDIRECTOR DE ÁREA	SUBDIRECCION ESTATAL DE GEOGRAFIA	MÉXICO
376	20	SALOMÉ FLORES SIERRA FRANZONI	INSTRUCTOR EXTERNO	NO APLICA	NO APLICA
377	25	SAMUEL MEJIA GARCIA	ENLACE DE SERVICIOS	DEPARTAMENTO DE COMUNICACION INSTITUCIONAL	DISTRITO FEDERAL
378	99	SAMUEL SÁNCHEZ LÓPEZ	DIRECTOR DE ÁREA	COORDINACION ESTATAL NORTE	DISTRITO FEDERAL
379	11	SANDRA YAZMÍN BETTS GÓMEZ	ENLACE DE SERVICIOS	DEPARTAMENTO DE MODELADO DE BASE DE DATOS	DIRECCIÓN GENERAL DE GEOGRAFÍA Y MEDIO AMBIENTE
380	99	SANDRO DAVID CHAVARRIA GARCÍA	ENLACE DE OPERACIÓN	DEPARTAMENTO DE GEODESIA	CHIHUAHUA
381	24	SANTIAGO GALLEGOS HERNÁNDEZ	ENLACE DE OPERACIÓN	DEPARTAMENTO DE ATENCION A USUARIOS Y COMERCIALIZACION	TABASCO
382	25	SERGIO AUGUSTO VARGUEZ CHAN	SUBDIRECTOR DE ÁREA	SUBDIRECCION ESTATAL DE GEOGRAFIA	QUINTANA ROO
383	11	SERGIO CRUZ GARCÍA	OFICIAL SUPERIOR	SUBDIRECCION DE SUPERVISION Y VALIDACION DE INFORMACION GEOGRAFICA	DIRECCIÓN REGIONAL CENTRO
384	13	SERGIO EDUARDO ESTRADA GUILLEN	OFICIAL SUPERIOR	DEPARTAMENTO DE GEODESIA	MICHOACÁN DE OCAMPO
385	99	SERGIO HERNÁNDEZ TRUJILLO	ENLACE DE OPERACIÓN	DEPARTAMENTO DE GEODESIA	ZACATECAS
386	14	SERGIO REYES GALLEGOS	JEFE DE DEPARTAMENTO	DEPARTAMENTO DE ACTUALIZACION TEMATICA	AGUASCALIENTES
387	11	SILVIA ADRIANA SUAREZ CABRERA	RESPONSABLE EN ACTUALIZACIÓN E INTEGRACIÓN DE DOMICILIOS	SUBDIRECCION ESTATAL DE GEOGRAFIA	CAMPECHE
388	13	SILVIO VILLARREAL MACÉS	DIRECTOR DE ÁREA	DIRECCION DE GEOGRAFIA	NUEVO LEÓN
389	14	SIMÓN ANTONIO AGUILAR RAMOS	ENLACE DE COORDINACIÓN CON MANDOS	SUBDIRECCION ESTATAL DE GEOGRAFIA	HIDALGO
390	14	SOFÍA MORALES ARGÜELLO	JEFE DE DEPARTAMENTO	DEPARTAMENTO DE TRATAMIENTO Y ESTRUCTURACION	DIRECCIÓN REGIONAL ORIENTE
391	14	SONIA AGUIRRE MENDOZA	OFICIAL SUPERIOR	DEPARTAMENTO DE GEODESIA	CHIHUAHUA
392	99	TEODORO ANDRADE GRANILLO	JEFE DE DEPARTAMENTO	DEPARTAMENTO DE REGISTRO NACIONAL DE INFORMACION GEOGRAFICA	DIRECCIÓN REGIONAL ORIENTE
393	15	TERESA ESTELA GUTIÉRREZ PADILLA	SUBDIRECTOR DE ÁREA	SUBDIRECCION DE DEFINICION DE ESTANDARES E INSCRIPCION DE INFORMACION CATASTRAL	DIRECCIÓN GENERAL DE GEOGRAFÍA Y MEDIO AMBIENTE
394	8	TERESA MILLÁN CASTILLO	COORDINADOR OPERATIVO	DEPARTAMENTO DE CLASIFICACIONES PARA VARIABLES SOCIOECONOMICAS	DIRECCIÓN GENERAL DE ESTADÍSTICAS SOCIODEMOGRÁFICAS

Informe sobre la implementación del Programa de capacitación y actualización a los servidores públicos de las Unidades del Estado 2013

No.	CLAVE TEMA ¹	NOMBRE DEL INSTRUCTOR	PUESTO	ADSCRIPCIÓN	UNIDAD O ÁREA ADMINISTRATIVA
395	6	VICTOR DOMINGO VELAZQUEZ DOMINGUEZ	JEFE DE DEPARTAMENTO	DEPARTAMENTO DE ESTADISTICA SOCIODEMOGRAFICA	TLAXCALA
396	15	VÍCTOR GONZÁLEZ GONZALEZ	SUBDIRECTOR DE ÁREA	SUBDIRECCION DE OPERACIONES Y CONTROL CATASTRAL	DIRECCIÓN GENERAL DE GEOGRAFÍA Y MEDIO AMBIENTE
397	14	VÍCTOR HUGO CASTRO BERNAL	ENLACE DE SERVICIOS	DEPARTAMENTO DE TRATAMIENTO Y ESTRUCTURACION	DIRECCIÓN REGIONAL ORIENTE
398	14	VICTOR JESÚS GALÁN MENDOZA	ENLACE DE SERVICIOS	SUBDIRECCION ESTATAL DE GEOGRAFIA	VERACRUZ DE IGNACIO DE LA LLAVE
399	5	VÍCTOR MANUEL RUIZ VALENZUELA	JEFE DE DEPARTAMENTO	DEPARTAMENTO DE DESARROLLO ESTADISTICO	SONORA
400	5	VÍCTOR MANUEL VALDEZ VIDAÑA	ENLACE DE OPERACIÓN	DEPARTAMENTO DE DESARROLLO ESTADISTICO	DURANGO
401	4	VÍCTOR RAMÓN JIMÉNEZ ALVARADO	JEFE DE DEPARTAMENTO	DEPARTAMENTO DE ESTADISTICA ECONOMICA	NAYARIT
402	6	VÍCTOR RICO AGUADO	SUBDIRECTOR DE ÁREA	SUBDIRECCION DE DISEÑO DE INSTRUMENTOS REGULATORIOS DE INFORMACION GUBERNAMENTAL	DIRECCIÓN GENERAL DE ESTADÍSTICAS DE GOBIERNO, SEGURIDAD PÚBLICA Y JUSTICIA
403	15	VICTORIA EUGENIA POUCKET ALVAREZ	JEFE DE DEPARTAMENTO	DEPARTAMENTO DE ANALISIS Y HOMOLOGACION DE INFORMACION CATASTRAL Y REGISTRAL	DIRECCIÓN GENERAL DE GEOGRAFÍA Y MEDIO AMBIENTE
404	4	VIRGINIA ISABEL PALMA ÁLVAREZ	JEFE DE DEPARTAMENTO	DEPARTAMENTO DE ESTADISTICA ECONOMICA	YUCATÁN
405	4	YENNI ALINE FLORES CASTILLO	OFICIAL SUPERIOR	DEPARTAMENTO DE DESARROLLO DEL SISTEMA DE CLASIFICACION DE PRODUCTOS DE AMERICA DEL NORTE	DIRECCIÓN GENERAL DE ESTADÍSTICAS ECONÓMICAS

¹ Catálogo de claves de Temas:

- 2 Acuerdo para el uso de la Tabla de Correlación entre la TIGIE y el SCIAN
- 3 Norma Técnica para la Incorporación y Actualización de Información al Directorio Estadístico Nacional de Unidades Económicas
- 4 Acuerdo para el uso del Sistema de Clasificación Industrial de América del Norte (SCIAN) y sus actualizaciones
- 5 Norma Técnica para la Generación de Estadística Básica
- 6 Norma Técnica para la Clasificación Nacional de Delitos del Fuero Común para Fines Estadísticos
- 7 Acuerdo para el uso de la Clasificación Mexicana de Programas de Estudio por Campos de Formación Académica en la realización de las Actividades Estadísticas y Geográficas vinculadas a la información de estadísticas sobre educación
- 8 Acuerdo para el uso del Sistema Nacional de Clasificación de Ocupaciones en la realización de Actividades Estadísticas y Geográficas vinculadas a la información sobre ocupación y empleo
- 9 Acuerdo para el uso del Catálogo de los Términos Genéricos de las Formas del Relieve Submarino
- 10 Términos Genéricos de las Formas del Relieve Submarino
- 11 Norma Técnica sobre Domicilios Geográficos
- 12 Norma Técnica para el Sistema Geodésico Nacional
- 13 Norma Técnica de Estándares de Exactitud Posicional
- 14 Norma Técnica para la elaboración de Metadatos Geográficos
- 15 Norma Técnica para la Generación, Captación e Integración de Datos Catastrales y Registrales con fines estadísticos y geográficos
- 16 Reglas para la Prestación del Servicio Público de Información Estadística y Geográfica
- 17 Reglas para establecer la Normatividad del Sistema Nacional de Información Estadística y Geográfica
- 18 Acuerdo de la Junta de Gobierno por el que se aprueban las modificaciones a las Reglas para la determinación de la Información de Interés Nacional
- 19 Reglas para la determinación de la Información de Interés Nacional
- 20 Procedimiento para la integración, administración y difusión del Catálogo Nacional de Indicadores
- 21 Reglas para la integración y funcionamiento del Consejo Consultivo Nacional
- 22 Reglas para la integración y operación de los Comités Ejecutivos de los Subsistemas Nacionales de Información
- 23 Reglas para la integración y operación de los Comités Técnicos Especializados de los Subsistemas Nacionales de Información
- 24 Código de Ética para los integrantes del SNIEG
- 25 Conocimiento del SNIEG.
- 99 Tema no especificado