

Comité Técnico Especializado de Información Geográfica Básica

Novena Reunión del Comité Técnico Especializado de Información Geográfica Básica (CTEIGB).

Fecha y hora: 28 de septiembre de 2012, 13:00 hrs.
 Lugar: Oficinas del INEGI, Sala del Vicepresidente, PH
 Avenida Patriotismo 711,
 Colonia San Juan Mixcoac, C.P. 03730
 Delegación Benito Juárez
 Distrito Federal
 Entre las calles Rubens, Holbein y Poussin

MINUTA DE LA NOVENA REUNIÓN DEL COMITÉ TÉCNICO ESPECIALIZADO DE INFORMACIÓN GEOGRÁFICA BÁSICA

En las oficinas del INEGI ubicadas en Avenida Patriotismo 711, Colonia San Juan Mixcoac, C.P. 03730, Delegación Benito Juárez, Distrito Federal, entre las calles Rubens, Holbein y Poussin, siendo las 13:00 horas del 28 de septiembre de 2012, se reunieron los integrantes del Comité Técnico Especializado de Información Geográfica Básica, para llevar a cabo la Novena Reunión de trabajo.

La reunión se desarrolló de acuerdo con la siguiente agenda:


Agenda


Tema	Responsable	Horario
Bienvenida a la sesión	Presidente	13:00 a 13:05
Verificación de quórum	Secretario Técnico	13:05 a 13:10
Aprobación de la orden del día	Presidente	13:10 a 13:15
Seguimiento de acuerdos de la sesión anterior	Secretario de Actas	13:15 a 13:25
Norma Técnica de Nombres Geográficos Continentales e Insulares.	Secretario Técnico	13:25 a 13:30
Acuerdo para el uso del Catálogo de Términos Genéricos de las Formas del Relieve Submarino	Secretario Técnico	13:30 a 13:35
Acuerdo para el uso del Catálogo Único de Claves Geoestadísticas de Entidades Federativas, Municipios y Localidades con fines estadísticos y geográficos.	Secretario Técnico	13:35 a 13:40
Ficha de Información de Interés Nacional de Información Topográfica.	Secretario Técnico	13:40 a 13:45











Comité Técnico Especializado de Información Geográfica Básica

Informes de Grupos de Trabajo	Responsables	13:45 a 14:25
Norma Técnica de Modelos Digitales de Elevación	Secretario Técnico	14:25 a 14:35
Autoridad Nacional de Nombres Geográficos	Secretario Técnico	14:35 a 14:40
Asuntos generales	Presidente	14:40 a 14:50
Lectura de Acuerdos	Secretario de Actas	14:50 a 14:55
Clausura	Presidente	14:55 a 15:00

DESARROLLO:

Conforme a la agenda, el Presidente del Comité inició la Novena Reunión, dio la bienvenida a los asistentes e informó que en esta ocasión nos acompaña el Dr. Enrique de Alba Guerra, Presidente del Subsistema Nacional de Información Geográfica y del Medio Ambiente.

El Dr. Enrique de Alba comentó que muy seguramente es la última reunión de CTEIGB del año, agradeció la asistencia de sus integrantes y resaltó la importancia de la reunión por los temas que se van a tratar.

El Secretario Técnico verificó la asistencia de los integrantes del Comité, por lo que corroboró que existía el quórum para el desarrollo de la Novena Reunión de Trabajo.




El Presidente sometió a consideración del Comité la orden del día para la Novena Reunión, la cual fue aprobada por unanimidad.



Conforme a la agenda el Secretario de Actas presentó el concentrado de acuerdos en proceso de las ocho sesiones del Comité y de la Reunión Extraordinaria del 2012. Respecto al seguimiento de la Reunión Extraordinaria, la Geóg. Cleotilde Arellano comentó que el Acuerdo CTEIGB EX/1.3 no se puede dar por concluido porque, conforme a lo establecido en dicho Acuerdo, sí se tuvo una reunión entre la SEMARNAT, la SEMAR, la SAGARPA y el INEGI, faltó la elaboración de una propuesta de trabajo, por lo que su estatus debe quedar de "en proceso". Se tomó nota y se realizará la adecuación respectiva.

En relación a la propuesta de Norma Técnica de Nombres Geográficos Continentales e Insulares, el Secretario Técnico informó que ésta fue sometida a una amplia consulta conforme a lo acordado en la Octava Sesión del CTEIGB, la última versión de esta propuesta de Norma fue remitida el pasado 04 de septiembre del año en curso a los Vocales para su consideración y comentarios, por lo que solicitó a los Vocales la aprobación para su envío al Comité Ejecutivo y así continuar con las gestiones para su aprobación por la Junta de Gobierno y posterior publicación. Por unanimidad el CTEIGB aprobó el envío de la propuesta de Norma al Comité Ejecutivo.





Comité Técnico Especializado de Información Geográfica Básica

Por lo que respecta a la propuesta de Acuerdo para el Uso del Catálogo de Términos Genéricos de las Formas del Relieve Submarino, de igual forma el Secretario Técnico sometió a consideración del seno del CTEIGB su aprobación para su envío al Comité Ejecutivo para continuar con los trámites hacia su aprobación por la Junta de Gobierno y publicación. Por unanimidad el CTEIGB dio su aprobación para su envío al Comité Ejecutivo.

De la propuesta de Acuerdo para el Uso del Catálogo Único de Claves Geoestadísticas de Entidades Federativas, Municipios y Localidades con fines estadísticos y geográficos, el Secretario Técnico también lo sometió a consideración de los integrantes del CTEIGB, para su envío al Comité Ejecutivo para proseguir con el procedimiento hasta su aprobación y publicación. Por unanimidad el CTEIGB aprobó su envío al Comité Ejecutivo.

La ficha de Información de Interés Nacional de la Información Topográfica, el Secretario Técnico la sometió a consideración del CTEIGB para su envío y consideración al Comité Ejecutivo, los integrantes del CTEIGB aprobaron su envío al Comité Ejecutivo una vez que la metodología de la Información Topográfica sea analizada y revisada por los integrantes del CTE. A sugerencia del Presidente del Comité, se acordó realizar un taller con este fin en los primeros días de octubre.

Acto seguido, se presentaron los siguientes informes de los grupos de trabajo:

- Grupo de Líneas Base y de Costa.
El grupo técnico se reunirá con el Ing. Mario Jahuey, Director de Modelado Topográfico, INEGI, entre el 01 y 09 de octubre.
- Grupo de Zonas Marítimas.
La SEMAR informó que realizó la presentación de la propuesta del polígono oriental ante el Comité Técnico de las Naciones Unidas, la cual fue bien aceptada, por el momento le toca a México esperar a que sea atendida por las Naciones Unidas, lo cual podría tardar hasta dos años, tiempo en el que Estados Unidos o Cuba pueden presentar alguna inconformidad, pero expresaron que esperan que esta situación no se materialice.
- Catálogo Insular.
El Ing. Mario Jahuey informó que la integración del Catálogo Insular es una actividad que ha venido desarrollando el grupo de trabajo. A petición del Dr. Mauricio Limón Aguirre, Subsecretario de Gestión para la Protección Ambiental en la 3ª Sesión de 2012 del CESNIGMA, se hizo la propuesta que la ZOFEMAT se sume a este grupo para continuar con la revisión y homologación del Catálogo.
- Imágenes.
El Secretario Técnico informó que por el momento las imágenes no cumplen con todos los requisitos para ser consideradas Información de Interés Nacional, por lo que el CTEIGB acordó que las imágenes no sean consideradas como Información de Interés Nacional. El Dr. Enrique de Alba agregó que no necesariamente toda la información tiene que ser considerada de Interés Nacional, el caso de las imágenes son una infraestructura a partir de la cual se puede generar la información esencial para el SNIEG.

Comité Técnico Especializado de Información Geográfica Básica

Se acordó que el grupo de imágenes programe un taller durante los meses de noviembre o diciembre, o bien a principios del 2013, para integrar el programa nacional de imágenes.


- Cartas aeronáuticas.
Santiago Hinojosa, representante de la SCT ante el Comité, informó que, una vez que fueron realizadas las consultas al interior de la SCT se considera que las Cartas Aeronáuticas, pueden proponerse para que sean consideradas como Información de Interés Nacional. Se acordó iniciar el llenado de la ficha respectiva. Asimismo solicitó al INEGI el envío de las cartas 1:1,000 y 1:250,000 en formato PDF que ya concluyeron con su etapa de revisión. El INEGI revisará esta situación e informará su forma de atención.

A continuación, el Ing. Mario Jahuey realizó la presentación de la propuesta de Norma Técnica de Modelos Digitales de Elevación (MDE), y se solicitó a los Vocales el envío de sus comentarios, a más tardar el 15 de octubre. Asimismo informó sobre la realización de un taller entre el 22 al 26 de octubre para afinar los detalles a la propuesta de Norma.



Por lo que respecta a la Autoridad en Nombres Geográficos, el Lic. Mario Chavarría mostró el mapamundi donde se observan los países que ya cuentan con el reconocimiento de una Autoridad Nacional en Nombres Geográficos, instancia que juega un importante papel en el proceso de su normalización. Se acordó que los Vocales remitan al Secretario Técnico sus comentarios respecto a cómo debe estar conformada esta autoridad en México.





ASUNTOS GENERALES




El Lic. Mario Chavarría presentó el guión con la primera versión de los objetivos, resultados y retos del CTEIGB, con el fin de contar con un documento oportuno y de apoyo, que resguarde la continuidad de los trabajos de los órganos colegiados del Sistema Nacional de Información Estadística y Geográfica solicitados por el CESNIGMA el pasado 24 de septiembre a través de su Oficio Núm. 106. Se acordó que los integrantes del Comité enviarían sus comentarios al Secretario Técnico a más tardar el 05 de octubre, enfocándose principalmente a los retos. Los comentarios serán integrados y remitidos al Presidente del Comité Ejecutivo el próximo 08 de octubre. La SEDENA solicitó incorporar el tema de las superficies del Marco Geoestadístico Nacional como un reto y comentaron que quizás sobre este tema sea necesario elaborar una Norma.



El Geóg. Carlos Guerrero comentó que un reto por incorporar en el Comité el tema de la Estandarización de Datos Oceanográficos. En esta sesión se contó con la presencia del Dr. Carlos Torres, del Instituto de Investigaciones Oceanográficas, del Centro Nacional de Datos Oceanográficos de la Universidad Autónoma de Baja California, invitado del CTE.




Asimismo, el Lic. Chavarría informó que el lunes 01 de octubre serán remitidos por correo electrónico a los Vocales e invitados todas las presentaciones y documentos utilizados en la Novena Sesión.



A

DP +



4
M...

Comité Técnico Especializado de Información Geográfica Básica

Finalmente, el Dr. Enrique de Alba agradeció a los integrantes del CTEIGB, especialmente al Presidente y Secretario Técnico, su dedicación y los trabajos realizados en estos años al interior del CTEIGB.

ACUERDOS DE LA REUNIÓN**CTEIGB/9.1**

Los integrantes del Comité acuerdan por unanimidad enviar al Comité Ejecutivo la propuesta de Norma Técnica de Nombres Geográficos Continentales e Insulares para su validación.

CTEIGB/9.2

El CTEIGB acuerda por unanimidad enviar al Comité Ejecutivo la propuesta de Acuerdo para el Uso del Catálogo de Términos Genéricos de las Formas del Relieve Submarino para su validación.

CTEIGB/9.3

El CTEIGB acordó por unanimidad enviar la propuesta de Acuerdo para el Uso del Catálogo Único de Claves Geoestadísticas de Entidades Federativas, Municipios y Localidades con fines estadísticos y geográficos al Comité Ejecutivo, para que este a su vez lo presente a la Junta de Gobierno para su aprobación y liberación.

CTEIGB/9.4

Se acordó realizar un taller a principios de octubre para analizar y revisar la metodología con la cual fue elaborada la información topográfica propuesta a ser considerada Información de Interés Nacional; dicho taller se realizará en el Distrito Federal con una duración de cuatro horas.

CTEIGB/9.5

Se acordó que si, una vez hecha la revisión descrita en el Acuerdo CTEIGB/9.4 los integrantes del Comité concluyen que la información topográfica cumple con los requisitos de la Ley para que sea considerada como de Interés Nacional, entonces se enviará al Comité Ejecutivo del SNIGMA para su dictamen.

CTEIGB/9.6

El Grupo de trabajo de Líneas Base y de Costa se reunirá entre el 01 y 09 de octubre

CTEIGB/9.7

Al grupo de trabajo del Catálogo Insular se suma la ZOFEMAT para continuar con la revisión y homologación del Catálogo.

[Handwritten signatures and initials at the bottom of the page, including a large 'X' on the left and a '5' on the right.]

Comité Técnico Especializado de Información Geográfica Básica

CTEIGB/9.8

Siguiendo la recomendación del Grupo de trabajo de Imágenes, las imágenes no sean consideradas como Información de Interés Nacional.

CTEIGB/9.9

El grupo de imágenes programará un taller durante los meses de noviembre o diciembre, o bien a principios del 2013, para integrar el programa nacional de imágenes.

CTEIGB/9.10

Se hará el llenado de la ficha de presentación de la propuesta para que las cartas aeronáuticas sean consideradas como Información de Interés Nacional, se acordó iniciar el llenado de la ficha respectiva.

CTEIGB/9.11

La SCT solicitó al INEGI el envío de las cartas 1:1,000 y 1:250,000 en formato PDF que ya concluyeron con su etapa de revisión, se acordó que el INEGI revisaría esta situación e informará su forma de atención.

CTEIGB/9.12

Los integrantes del CTE enviarán al Secretario Técnico sus comentarios sobre la propuesta de Norma Técnica de Modelos Digitales de Elevación (MDE) a más tardar el 15 de octubre.

CTEIGB/9.13

Se realizará un taller con los Vocales del CTEIGB entre el 22 al 26 de octubre para afinar los detalles de la propuesta de la Norma Técnica de Modelos Digitales de Elevación (MDE).

CTEIGB/9.14



Por lo que respecta a la Autoridad en Nombres Geográficos, se acordó que los Vocales remitan al Secretario Técnico sus comentarios respecto a cómo debe estar conformada esta autoridad en México.

CTEIGB/9.15

Los integrantes del Comité enviarán al Secretario Técnico a más tardar el 05 de octubre sus comentarios a la primera versión de los objetivos, resultados y retos del CTEIGB que solicitó el Presidente del CESNIGMA, enfocándose principalmente a los retos.

CTEIGB/9.16

Los comentarios a los que se refiere el Acuerdo CTEIGB/9.15 serán integrados por el Secretario Técnico y remitidos al Presidente del Comité Ejecutivo el próximo 08 de octubre.



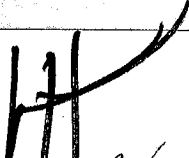







Comité Técnico Especializado de Información Geográfica Básica

CTEIGB/9.17

El lunes 01 de octubre el Secretario de Actas remitirá por correo electrónico a los Vocales e invitados todas las presentaciones y documentos utilizados en la Novena Sesión.










CONCLUSIÓN DE LA REUNIÓN

Por último, el Presidente del CTEIGB agradeció la asistencia de los Vocales, Suplentes e invitados a la Novena Sesión con la participación de los integrantes que a continuación se mencionan:

Nombre y puesto	Cargo en el Comité Técnico Especializado	Firma
Geog. Carlos A. Guerrero Elemen, Director General de Geografía y Medio Ambiente. INEGI	Presidente	
Ing. Francisco Hansen Albites, Director del Marco Geodésico, INEGI	Suplente del Secretario Técnico	
Lic. Mario R. Chavarría Espinosa, Director de Límites y Marco Geoestadístico. INEGI	Secretario de Actas	
Capitán de Fragata C.G. EHC Manuel Ricardo López Cruz, Director de Hidrografía. SEMAR.	Vocal	
Gral. Brigadier Diplomado de Estado Mayor Miguel Ángel Sánchez Barrón, Subdirector General de Cartografía. SEDENA	Vocal	
Lic. Cleotilde Arellano Molina. En representación del Dr. Arturo Flores Martínez, Director General de Estadística e Información Ambiental. SEMARNAT.	Vocal	
C. Santiago Hinojosa Cabrera. En representación del Lic. Guillermo Guzmán González, Director de Estadística y Cartografía. SCT.	Vocal	
Ing. Julián Domínguez Rodríguez. En representación del Soc. Pedro Díaz de la Vega, Director General del Servicio de Información Agroalimentaria y Pesquera.	Vocal	

(Handwritten signatures and marks at the bottom of the page)

Comité Técnico Especializado de Información Geográfica Básica

SAGARPA		
Nombre y puesto	Cargo en el Comité Técnico Especializado	Firma
Dr. Enrique de Alba Guerra, Vicepresidente de Información Geográfica y del Medio Ambiente. INEGI	Invitado	
Cap. Francisco Castillo Tapia, Jefe de Departamento de Cartografía. SEMAR.	Invitado	
Dra. María Covadonga Escandón Martínez, Directora General Adjunta de Asistencia Técnica al Subsistema Nacional de Información Geográfica y del Medio Ambiente. INEGI.	Invitada	
Geóg. Alfonso Morales Escutia, Subdirector de Delimitación. ZOFEMAT	Invitado	
Ing. Mario Jahuey Amaro, Director de Modelado Topográfico. INEGI	Invitado	
Mayor Fotogrametrista Isaías Ramírez Escobedo. SEDENA	Invitado	
Lucio D. Sánchez, D.G. Cartografía SEDENA	Invitado	
Dr. Carlos R. Torres, Centro Nacional de Datos Oceanográficos. UABC	Invitado	
Laura Patricia Yañez Villa, Jefa de Departamento. SEMARNAT	Invitada	

Handwritten signatures and initials scattered below the table, including a large signature on the left, a vertical signature in the center, and several smaller initials and signatures on the right and bottom.

SEGUIMIENTO DE ACUERDOS CON CORTE AL 28 DE SEPTIEMBRE DE 2012

No. de Acuerdo	Acuerdo	Seguimiento	Estatus
CTEIGB/5.4	En relación a las 24 Normas, se acordó que los integrantes del Comité las revisarán nuevamente, en atención a las adecuaciones realizadas por la Vicepresidencia del Instituto.	En revisión.	En proceso

[Handwritten mark]

[Handwritten signatures and initials: A, J, 4P, and several illegible signatures]

SEGUIMIENTO DE ACUERDOS CON CORTE AL 28 DE SEPTIEMBRE DE 2012

No. de Acuerdo	Acuerdo	Seguimiento	Estatus
CTEIGB/6.6	A principios del 2011 por parte de la DGGyMA se dará conocer el protocolo que permita el acceso a las Unidades del Estado a las Imágenes de Satélite de alta resolución.	El protocolo está en proceso de revisión entre el INEGI y la SEMAR.	En proceso














SEGUIMIENTO DE ACUERDOS CON CORTE AL 28 DE SEPTIEMBRE DE 2012

No. de Acuerdo	Acuerdo	Seguimiento	Estatus
CTEIGB/7.3	Se evaluará en forma conjunta entre el CTEIGB y el grupo de Cambio Climático, si el tema de la Red Mareográfica Nacional permanece en el Comité o bien pasa a formar parte del grupo.	Se promoverá una reunión con el grupo del Cambio Climático para evaluar la ubicación del tema.	En proceso


+



Handwritten signatures and initials are present below the table, corresponding to the 'Acuerdo' and 'Seguimiento' columns. There are approximately 10-12 distinct signatures and initials scattered across the page.

SEGUIMIENTO DE ACUERDOS CON CORTE AL 28 DE SEPTIEMBRE DE 2012


No. de Acuerdo	Acuerdo	Seguimiento	Estatus
CTEIGB/8.2	En relación a la elaboración de propuestas de información de Interés Nacional (IIN) se tomaron los siguientes acuerdos: -Líneas Base -Límites internacionales -Delimitación de las Zonas Marítimas Mexicanas -Cartas aeronáuticas -Territorio insular	Pendiente de iniciar la propuesta. Pendiente de iniciar la propuesta. Pendiente de iniciar la propuesta. En la próxima reunión SCT comentará si se considera de IIN. Pendiente de iniciar la propuesta.	En proceso



SEGUIMIENTO DE ACUERDOS DE LA PRIMERA REUNIÓN EXTRAORDINARIA CON CORTE AL 28 DE SEPTIEMBRE DE 2012





No. de Acuerdo	Acuerdo	Seguimiento	Estatus
CTEIGB EX/1.2	La SEMAR llevará a consideración de sus autoridades la propuesta para ser el coordinador del grupo de CIMARES. La SCT será el Secretario Técnico.	SEMAR realizará la consulta respectiva.	En proceso
CTEIGB EX/1.3	SEMAR convocará el próximo jueves 8 de marzo a SEMARNAT, SAGARPA e INEGI con el fin de elaborar una propuesta de programa de trabajo que considere complementar el diagnóstico, así como propuestas de elaboración de normas y de Información de Interés Nacional.	SEMAR convocó a reunión el jueves 08 de marzo a SEMARNAT, SAGARPA e INEGI	En proceso

2

SEGUIMIENTO DE ACUERDOS CON CORTE AL 28 DE SEPTIEMBRE DE 2012




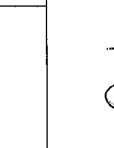








No. de Acuerdo	Acuerdo	Seguimiento	Estatus
CTEIGB/9.1	Enviar al Comité Ejecutivo la propuesta de Norma Técnica de Nombres Geográficos Continentales e Insulares para su validación.	Se enviará al Comité Ejecutivo.	Pendiente
CTEIGB/9.2	Enviar al Comité Ejecutivo la propuesta de Acuerdo para el Uso del Catálogo de Términos Genéricos de las Formas del Relieve Submarino para su validación.	Se enviará al Comité Ejecutivo.	Pendiente
CTEIGB/9.3	Enviar la propuesta de Acuerdo para el Uso del Catálogo Único de Claves Geostatísticas de Entidades Federativas, Municipios y Localidades con fines estadísticos y geográficos al Comité Ejecutivo, para que este a su vez lo presente a la Junta de Gobierno para su aprobación y liberación.	Se enviará al Comité Ejecutivo.	Pendiente
CTEIGB/9.4	Realizar un taller a principios de octubre para analizar y revisar la metodología con la cual fue elaborada la información topográfica propuesta a ser considerada Información de Interés Nacional; dicho taller se realizará en el Distrito Federal con una duración de cuatro horas.	Se enviará al Comité Ejecutivo.	Pendiente

ae








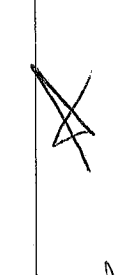






SEGUIMIENTO DE ACUERDOS CON CORTE AL 28 DE SEPTIEMBRE DE 2012

No. de Acuerdo	Acuerdo	Seguimiento	Estatus
CTEIGB/9.5	Si, una vez hecha la revisión descrita en el Acuerdo CTEIGB/9.4 los integrantes del Comité concluyen que la información topográfica cumple con los requisitos de la Ley para que sea considerada como de Interés Nacional, entonces se enviará al Comité Ejecutivo del SNIGMA para su dictamen.	Se programará el Taller.	Pendiente
CTEIGB/9.6	El Grupo de trabajo de Líneas Base y de Costa se reunirá entre el 01 y 09 de octubre	Se convocará a reunión.	Pendiente
CTEIGB/9.7	Al grupo de trabajo del Catálogo Insular se suma la ZOFEMAT para continuar con la revisión y homologación del Catálogo.	Se invitará a la ZOFEMAT.	Pendiente
CTEIGB/9.8	Siguiendo la recomendación del Grupo de trabajo de Imágenes, las imágenes no sean consideradas como Información de Interés Nacional.	Las imágenes no se consideran como Información de Interés Nacional.	Atendido
CTEIGB/9.9	El grupo de imágenes programará un taller durante los meses de noviembre o diciembre, o bien a principios del 2013, para integrar el programa nacional de imágenes.	Se programará el taller.	Pendiente

SEGUIMIENTO DE ACUERDOS CON CORTE AL 28 DE SEPTIEMBRE DE 2012

No. de Acuerdo	Acuerdo	Seguimiento	Estatus
CTEIGB/9.10	Se hará el llenado de la ficha de presentación de la propuesta para que las cartas aeronáuticas sean consideradas como Información de Interés Nacional, se acordó iniciar el llenado de la ficha respectiva.	Se iniciará con el llenado de la ficha de IIN.	En proceso
CTEIGB/9.11	La SCT solicitó al INEGI el envío de las cartas 1:1,000 y 1:250,000 en formato PDF que ya concluyeron con su etapa de revisión, se acordó que el INEGI revisaría esta situación e informará su forma de atención.	El INEGI revisará la situación de las cartas aeronáuticas en formato PDF.	En proceso
CTEIGB/9.12	Los integrantes del CTE enviarán al Secretario Técnico sus comentarios sobre la propuesta de Norma Técnica de Modelos Digitales de Elevación (MDE) a más tardar el 15 de octubre.	Los Vocales remitirán comentarios.	En proceso
CTEIGB/9.13	Se realizará un taller con los Vocales del CTEIGB entre el 22 al 26 de octubre para afinar los detalles de la propuesta de la Norma Técnica de Modelos Digitales de Elevación (MDE).	Se programará el taller.	Pendiente

SEGUIMIENTO DE ACUERDOS CON CORTE AL 28 DE SEPTIEMBRE DE 2012

No. de Acuerdo	Acuerdo	Seguimiento	Estatus
CTEIGB/9.14	<p>Por lo que respecta a la Autoridad en Nombres Geográficos, se acordó que los Vocales remitan al Secretario Técnico sus comentarios respecto a cómo debe estar conformada esta autoridad en México.</p>	<p>Los Vocales remitirán comentarios.</p>	<p>En proceso</p>
CTEIGB/9.15	<p>Los integrantes del Comité enviarán al Secretario Técnico a más tardar el 05 de octubre sus comentarios a la primera versión de los objetivos, resultados y retos del CTEIGB que solicitó el Presidente del CESNIGMA, enfocándose principalmente a los retos.</p>	<p>Los Vocales remitirán comentarios.</p>	<p>En proceso</p>
CTEIGB/9.16	<p>Los comentarios a los que se refiere el Acuerdo CTEIGB/9.15 serán integrados por el Secretario Técnico y remitidos al Presidente del Comité Ejecutivo el próximo 08 de octubre.</p>	<p>El Secretario Técnico remitirá el documento con los objetivos, resultados y retos con los comentarios recibidos.</p>	<p>En proceso</p>
CTEIGB/9.17	<p>El lunes 01 de octubre el Secretario de Actas remitirá por correo electrónico a los Vocales e invitados todas las presentaciones y documentos utilizados en la Novena Sesión.</p>	<p>Se enviarán las presentaciones y documentos por correo electrónico.</p>	<p>En proceso</p>

