



Proyecto de actualización de la **Norma Técnica para la Elaboración de Metadatos Geográficos**




DGGMA

Diciembre 2023

Objetivo y Alcance



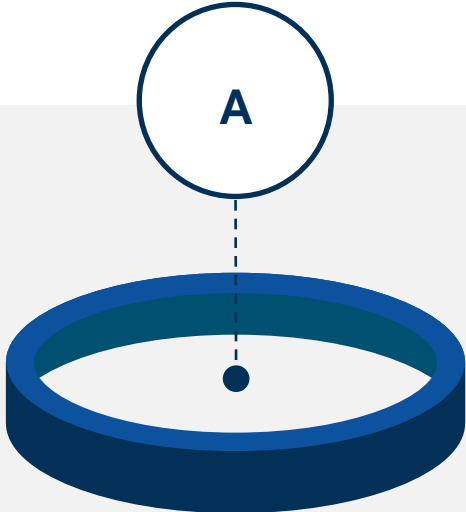
Documento normativo que tiene por **objeto** establecer las disposiciones y especificaciones técnicas para la elaboración de metadatos de los grupos de datos geográficos de interés nacional y de los que se compartan o que sirvan para generar estos.



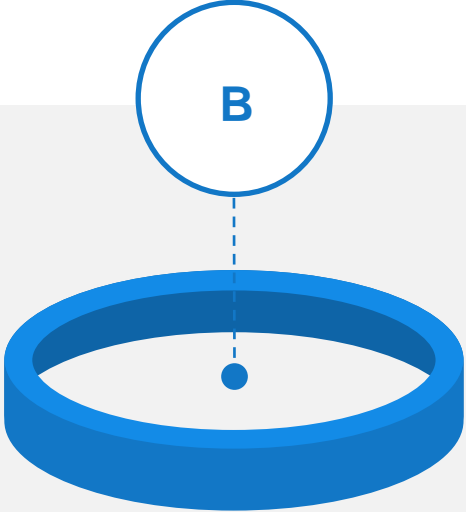
En su **Ámbito de aplicación** es de observancia obligatoria para el Instituto y para las Unidades del Estado que generen grupos de datos geográficos.



Fundamento Conceptual



Estándar
FGDC-STD-001-1998



Estándar
ISO 19115-1:2014



Estructura



Se conforma de
9 secciones



Identificación

Obligatoria



Fechas relacionadas

Obligatoria



Parte responsable

Obligatoria



Localización geográfica

Condiciona



Sistema de referencia

Condiciona



Calidad de la información

Obligatoria



Entidades y Atributos

Condiciona



Distribución

Opcional



Información del contacto

Obligatoria

Actualización



Tomar en cuenta:



Necesidades actuales

De las Unidades del Estado como generadores y usuarios de información geográfica,.



Mejores prácticas

En la documentación de las características de los conjuntos de datos geoespaciales

Principales aspectos a considerar:

1

Incorporar elementos que describan de forma determinada los datos y productos.

2

Homologar los términos y las definiciones utilizadas.

3

Reajustar algunos elementos de algunas Secciones.

4

Reforzar el apartado de Calidad.

5

Vincular con la NT para la Elaboración de Metadatos de los Procesos de Producción de la Información Estadística y Geográfica.

Procedimiento 2023



Participantes en la Consulta Pública

(Observaciones)



Participantes en la Opinión de Viabilidad (Observaciones)



SEDATU

SECRETARÍA DE
DESARROLLO AGRARIO,
TERRITORIAL Y URBANO




SEMAR

SECRETARÍA DE MARINA

Etapas Pendientes:

- Validación del Proyecto –
Miembros del CESNIGMAOTU
- Validación Jurídica - **CGAJ**
- Aprobación y publicación en el
SCN del SNIEG / DOF.- **Junta
de Gobierno**
- Publicación de materiales de
captura e instrumentos de
apoyo en el SCN del SNIEG -
DGCSNIEG



**Norma Técnica para la
Elaboración de Metadatos
Geográficos**
(Actualización)

GRACIAS



Conociendo
México

800 111 46 34
www.inegi.org.mx
atencion.usuarios@inegi.org.mx

    **INEGI** Informa