



CENSO·2022 AGROPECUARIO

AVANCES

Reunión con el COMITÉ EJECUTIVO DEL SNIGMAOTU

»»» 10 DE OCTUBRE 2022



CONFERENCIA DE PRENSA INICIO DEL OPERATIVO ¡COMIENZA EL CENSO AGROPECUARIO!

El 19 de septiembre de 2022 a las 10:00 am, se realizó la Conferencia de prensa en la que se comunicó a los medios el **inicio del Censo Agropecuario 2022**.



En la conferencia se dio a conocer qué es el censo, su importancia, las bases metodológicas, los temas que se captarán, el universo que se captará, personal que participará, localidades que se visitarán, la verificación de la identidad de las y los entrevistadores, así como la **confidencialidad de la información** que nos proporcionarán los informantes, entre otros aspectos.



31 coordinaciones estatales realizaron conferencias de prensa sobre el arranque del operativo

»»» CAMPAÑA DE DIFUSIÓN ETAPA INFORMATIVA



**Campaña de
Difusión
al 27 de septiembre**

COMUNICADOS DE PRENSA del arranque: Nacional y 32 estatales

RADIO 138,660 impactos

RADIO Se refuerza difusión en 329 estaciones – 81,642 spots

RADIO De los 81,642 spots, 858 se transmiten en radio indígena

TV 3,682 impactos

TV Inserciones virtuales en partidos de la Liga MX

REDES SOCIALES Alcance = 4,860,331; Medios = 27,400

PERIÓDICOS Arranque en 14 portadas de los periódicos líderes

ENTREVISTAS 14 Nacionales y 79 en el ámbito territorial

Respondo

por mis raíces



¡YA INICIÓ EL CENSO AGROPECUARIO!

CONTAR LO QUE ES IMPORTANTE PARA EL CAMPO,

ES IMPORTANTE PARA MÉXICO.

INEGI



CENSO 2022
AGROPECUARIO

DEL 19 DE SEPTIEMBRE
AL 30 DE NOVIEMBRE

»» INICIO DEL CENSO

SEMANA 1

En general fueron reportes de un buen inicio en todas las entidades federativas. Se atendieron situaciones como:

- ✓ Reemplazo de DCM por alguna falla
- ✓ Casos de poca duración de la pila del DCM
- ✓ **Falta de pericia** del personal en **manejo de la cartografía** y en la **ubicación en campo**
- ✓ Ausencia de informantes por atender labores del campo.

Salvo casos aislados, lo anterior **no impidió la captación, envío e integración** de información a la base de datos.

»»» SUPERVISIÓN Y REFORZAMIENTO EN EL ARRANQUE Y DURANTE EL OPERATIVO



Supervisiones consideradas durante el operativo del censo agropecuario

- ✓ Supervisión al censor(a)
- ✓ Supervisión al jefe(a) de campo
- ✓ Supervisión al coordinador(a) municipal
- ✓ **Supervisión al enlace de cobertura**
- ✓ **Supervisión al verificador(a) de zona**



CIRCULARES QUE SE HAN EMITIDO PARA REFORZAR LA CAPTACIÓN:

PRECISIONES CONCEPTUALES	PROCEDIMIENTOS OPERATIVOS	REFORZAMIENTO DE LA DIFUSIÓN	ACTUALIZACIÓN DE SISTEMAS
<ul style="list-style-type: none"> ✓ Uso correcto de catálogos ✓ Cultivos de difícil localización ✓ Programa Sembrando Vida. Precisiones ✓ Actividad económica en vivienda 	<ul style="list-style-type: none"> ✓ Recorrido previo de las manzanas ✓ Productores que no aparecen en el directorio ✓ No omitir el manejo de terrenos adicionales ✓ Preguntas introductorias, correcta aplicación 	<ul style="list-style-type: none"> ✓ Colocación anticipada de carteles ✓ Entrega oportuna de trípticos ✓ Minimonografías para autoridades locales ✓ Uso del perifoneo 	<ul style="list-style-type: none"> ✓ Rutina operativa ✓ Módulo cartográfico de viviendas ✓ Módulo cartográfico de terrenos ✓ Administrador del DCM ✓ Cuestionarios básico y ampliado

AVANCES. TABLERO DE SEGUIMIENTO

SEMANA 2 (Corte al domingo 02 de octubre de 2022)



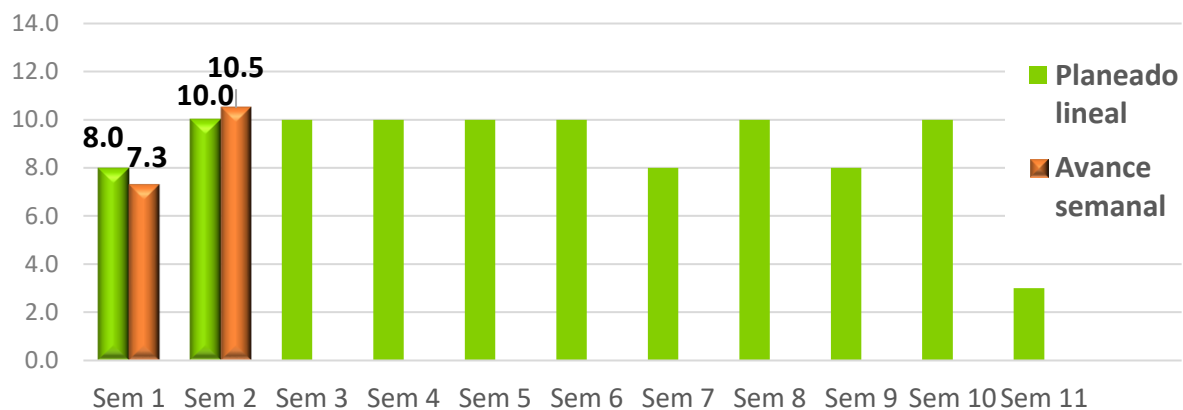
Periodo de captación	Unidad de observación	Universo de trabajo	Ajustados planeados	Universo de tareas
19/09/2022 30/11/2022	Unidad de producción	Localidades: 181,771 Viviendas: 15'929,135 Unidades de producción: 4'714,635 Terrenos: 8'310,033	Localidades: 181,771 Viviendas: 15'931,563 Unidades de producción: 5'069,968 Terrenos: 8'966,718	5,908,153

Avance en tareas	Avances*		
1'073,552	Localidades:	9,979	5.0%
	Viviendas:	3'763,502	23.6%
	Unidades de producción:	727,726	14.4%
18.2%	Terrenos:	1'488,274	16.6%
	* Los avances son respecto los datos ajustados planeados		

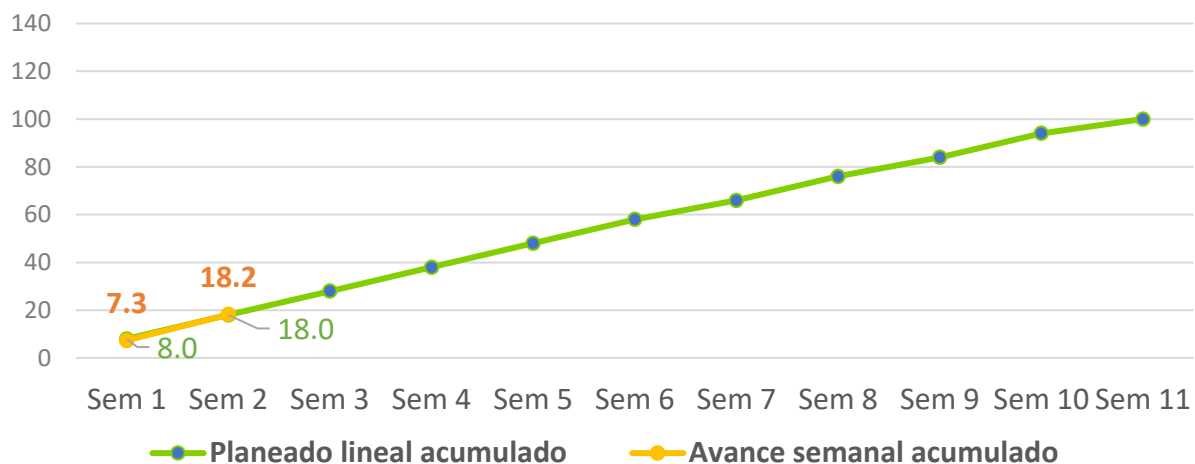
Las "tareas" son una combinación de viviendas y unidades de producción
Dónde: Una unidad de producción = 15 viviendas

Avance en tareas semanal y acumulado, modelo lineal

Por semana Nacional

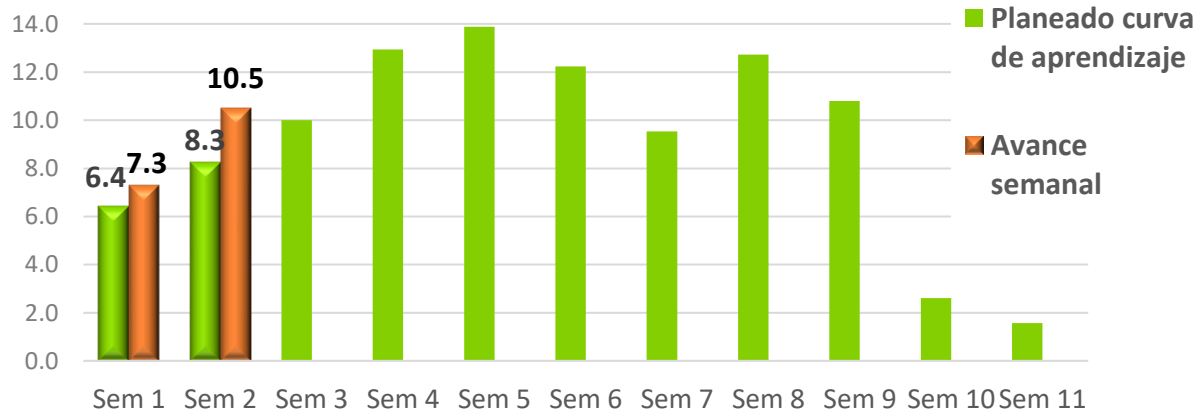


Acumulado Nacional

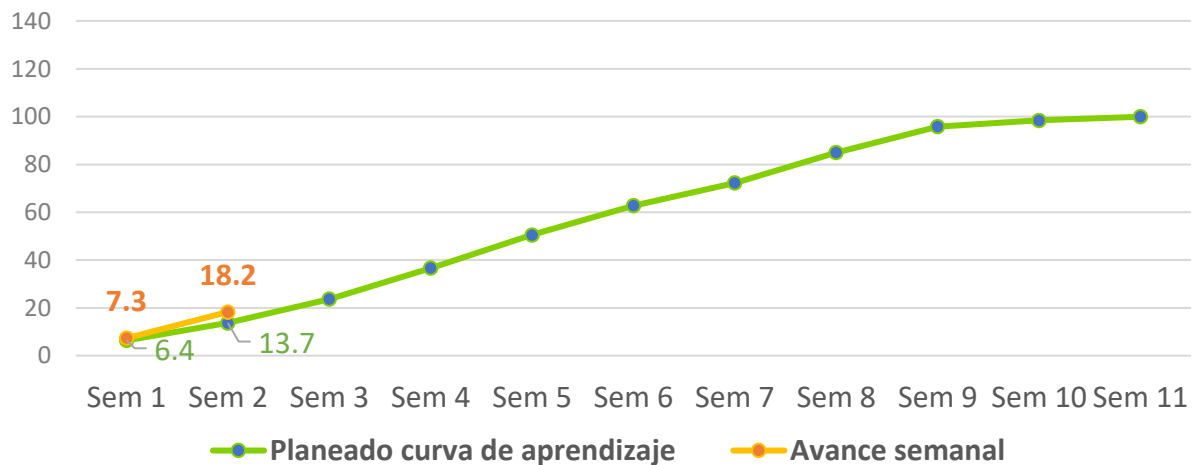


Avance en tareas semanal y acumulado, MCA

Por semana Nacional



Acumulado Nacional





UNIVERSO TOTAL DE TERRENOS RURALES

REVISIÓN DE TERRENOS SIN ACTIVIDAD AGROPECUARIA



El universo total de terrenos rurales se dividió en 2:

Subuniverso A

Terrenos con actividad agropecuaria o forestal

Se cubren mediante el operativo censal:

Cada terreno está asociado a un productor en el directorio inicial, y se revisa uno por uno durante el operativo.

Subuniverso B

Terrenos sin actividad agropecuaria o forestal

Se revisan mediante imágenes de satélite (IS) para confirmar que no tienen actividad, o en su defecto enviarlos al operativo censal:

- Se realizó un **preanálisis** utilizando la Carta de Uso de Suelo y Vegetación **para priorizar la revisión con IS**: los terrenos que según un algoritmo desarrollado exprofeso parecen tener actividad agropecuaria son los primeros que pasan a la revisión visual.
- La **revisión visual** de todos los terrenos se hace con el apoyo de las IS y en el orden de prioridad establecido, **para verificar si tienen o no actividad agropecuaria** y, en su caso, considerarlos para su incorporación al operativo censal.

UNIVERSO TOTAL DE TERRENOS RURALES

REVISIÓN DE TERRENOS SIN ACTIVIDAD AGROPECUARIA



Investigación



Los terrenos que según la revisión visual tienen algún rasgo de actividad agropecuaria pasan a un proceso de investigación: se verifica si no ha sido ya identificado por el operativo censal y, si es necesario, se acude a campo para indagar quién es el productor de esos terrenos y dónde vive.

Incorporación al operativo



Si se logran obtener los datos del productor (nombre y domicilio), estos terrenos son integrados en unidades de producción y se agregan a la cobertura del censo para su levantamiento por parte del operativo censal.



CENSO • 2022
AGROPECUARIO

Conociendo México

800 111 46 34 • www.inegi.org.mx • atencion.usuarios@inegi.org.mx

    **INEGI** Informa