



---

# **PAEG 2016**

## **Versión preliminar**

# **Subsistema Nacional de Información Geográfica y del Medio Ambiente**

**Noviembre , 2015**

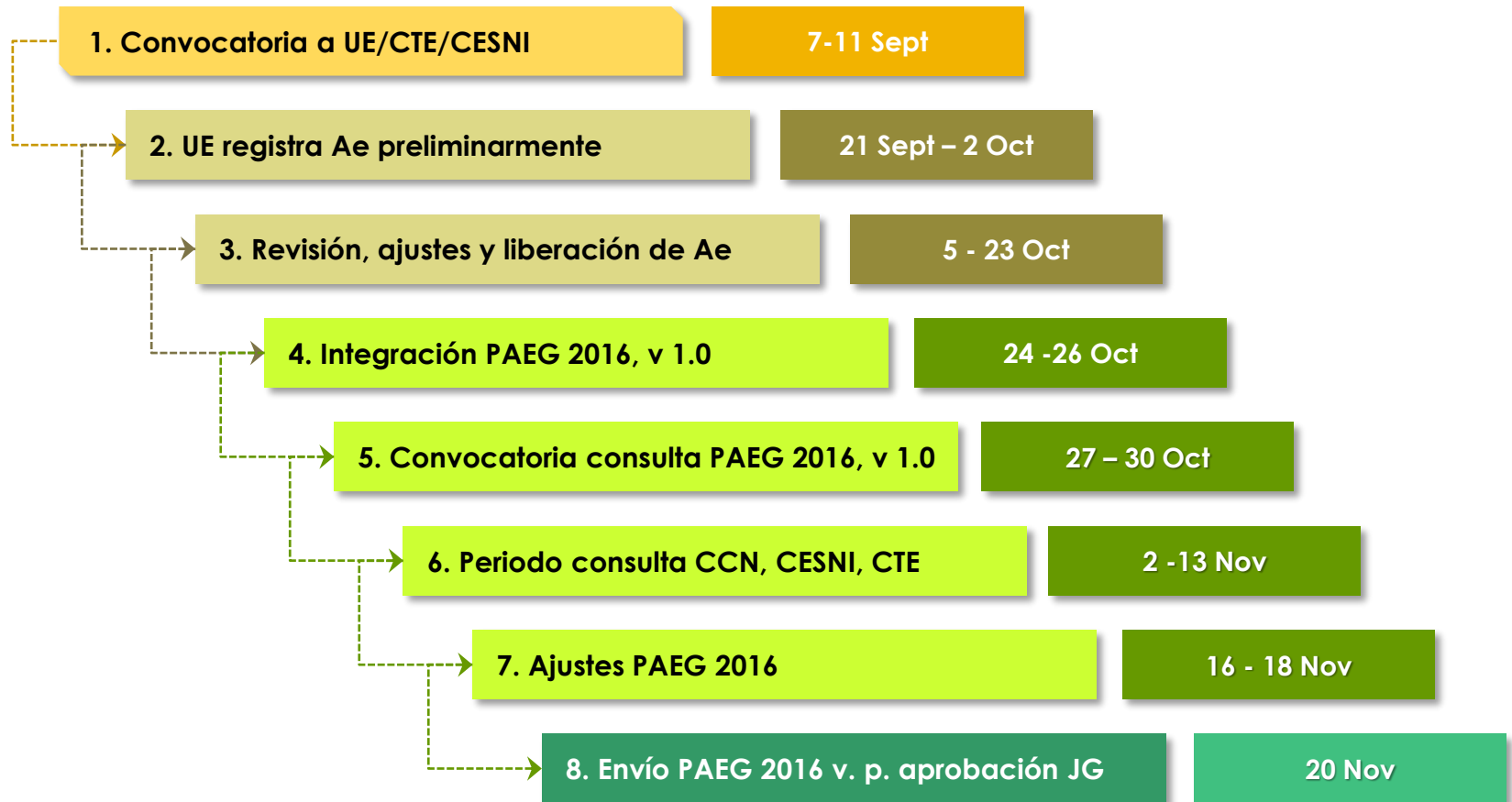


## I. Objetivo PAEG 2016

Integrar **las Actividades específicas que realizarán las Unidades del Estado** adscritas a los Subsistemas Nacionales de Información que conforman al SNIEG, así como el INEGI como Unidad Central Coordinadora, **que contribuyan a:**

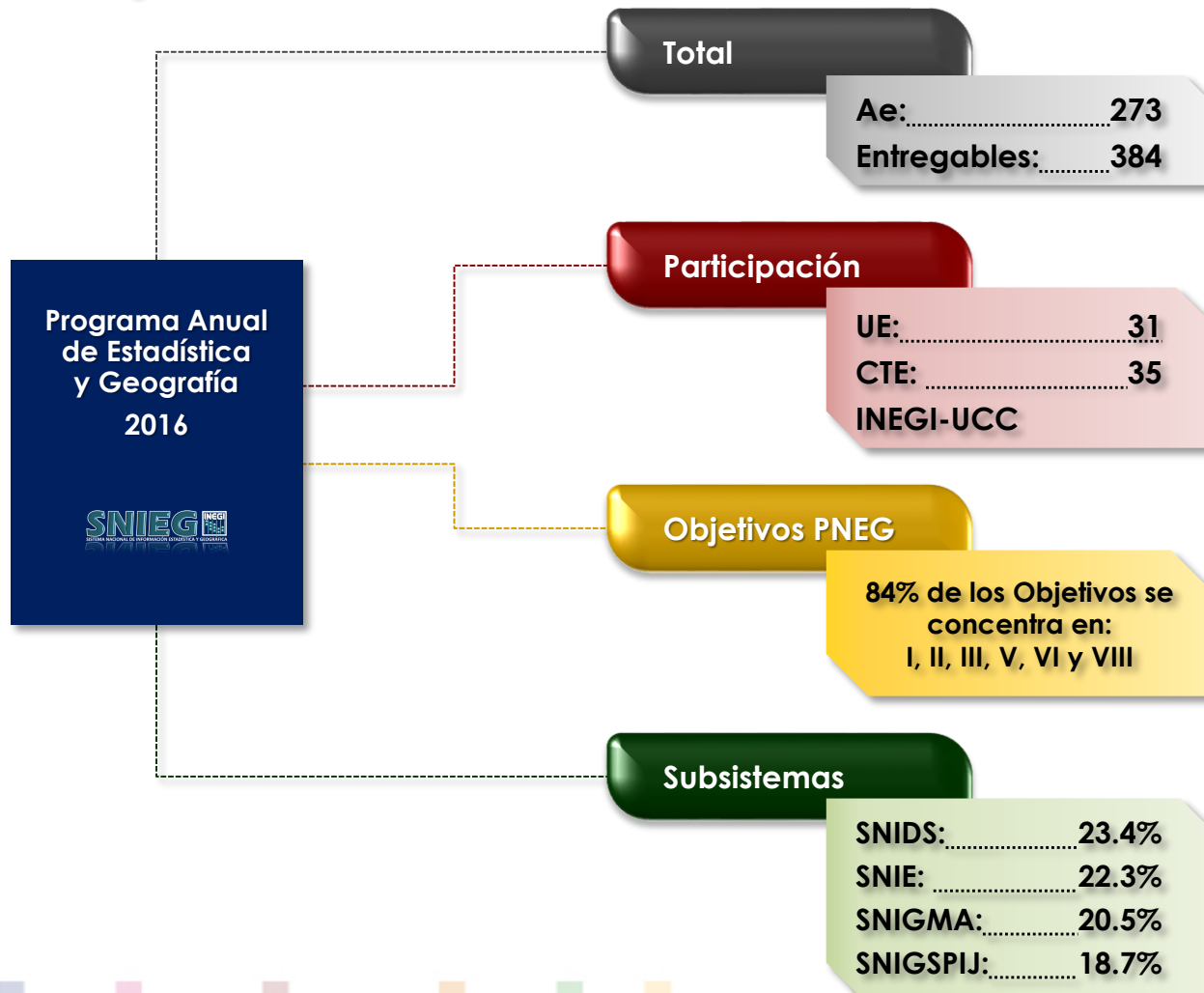
- a) La consecución de las metas del PNEG 2013-2018.
- b) La atención a las demandas de información en el marco del PND 2013-2018.
- c) Al fortalecimiento del Sistema Nacional de Información Estadística y Geográfica.

## II. Proceso de integración



## II. PAEG 2016: Contenido

### ► Resultados generales



## II. PAEG 2016: Contenido

### Participación:

SNI / INEGI-UCC	Total Ae	%	Total Entregables
SNIDS	64	23.4	77
SNIE	61	22.3	114
SNIGMA	56	20.5	61
SNIGSPIJ	51	18.7	68
Total por SNI	232	85.0	320
INEGI-UCC	41	15.0	64
Total	273	100	384

## II. PAEG 2016: Contenido

### Resumen: SNIGMA

CTE	UE	Ae	E
6	6	56	61

#### CTE: Información Catastral y Registral

**SEDATU.** Coordinación General de Modernización y Vinculación Catastral y Registral

**Ae: 2 / E: 4**

#### CTE: Información del Sector Energético

**SENER.** Subsecretaría de Planeación y Transición Energética

**Ae: 3 / E: 3**

#### CTE: Información Geográfica Básica

**SEMAR.** DGA de Oceanografía, Hidrografía y Meteorología

**Ae: 7 / E: 7**

**INEGI.** DG Geografía y Medio Ambiente

**Ae: 2 / E: 2**

#### CTE: Información en Materia de Uso del Suelo, Vegetación y Recursos Forestales

**INEGI.** DG Geografía y Medio Ambiente

**Ae: 6 / E: 6**

#### CTE: Información sobre Desarrollo Regional y Urbano

**SEDATU.** Subsecretaría de Desarrollo Urbano y Vivienda

**Ae: 7 / E: 10**

#### CTE: sobre Emisiones, Residuos y Sustancias Peligrosas

**INECC.** Coordinación General de Cambio Climático y Desarrollo Bajo en Carbono

**Ae: 1 / E: 1**

#### Comité Ejecutivo SNIGMA

**SNIGMA.** Comité Ejecutivo

**Ae 8 / E: 8**

#### INEGI

**DG** Geografía y Medio Ambiente

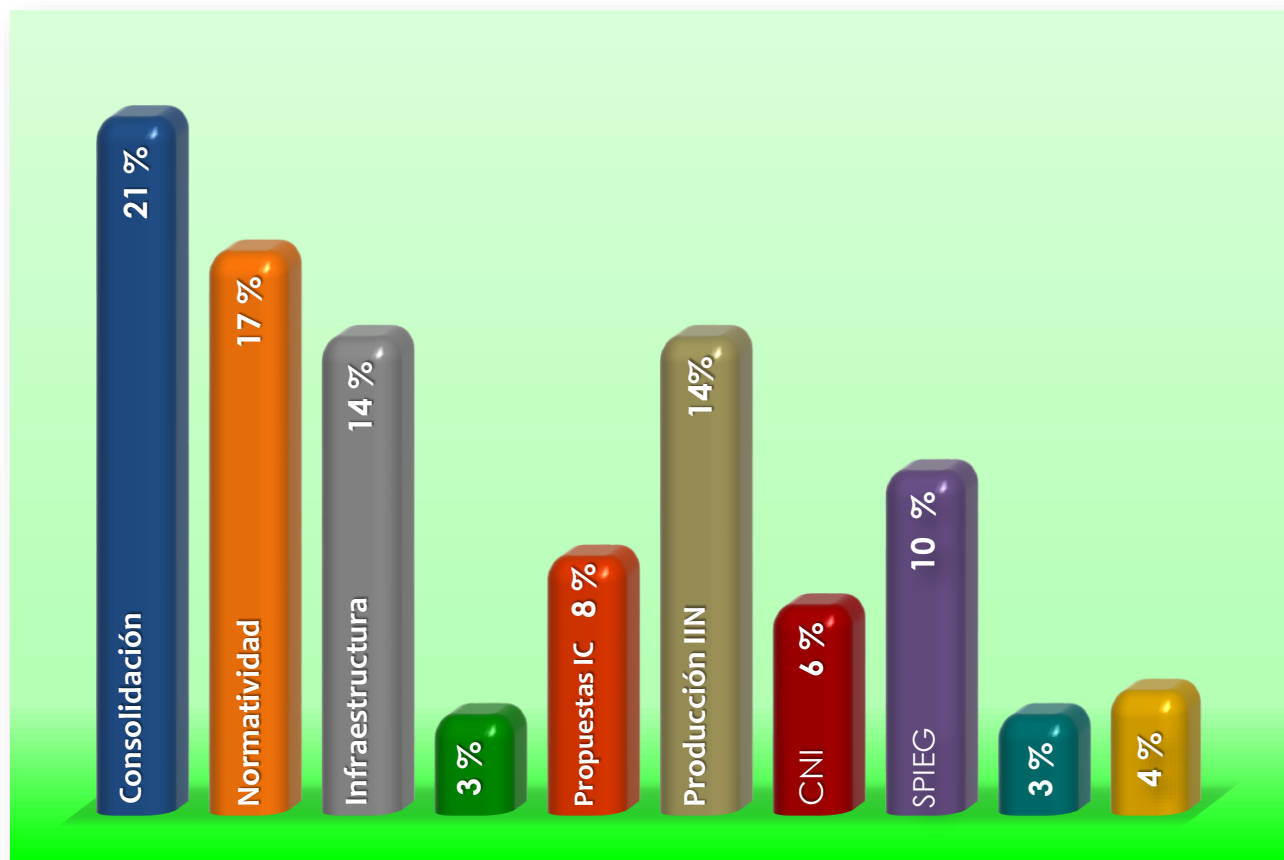

**Ae: 20 / E: 20**

## II. PAEG 2016: Contenido

Objetivo PNEG 2013-2018	Número de Actividades específicas					Total	
	SNIDS	SNIE	SNIGMA	SNIGSPIJ	INEGI-UCC	Ae	E
I. Consolidación	18	7	13	6	13	57	73
II. Normatividad	4	10	12	17	3	46	68
III. Infraestructura	11	5	14	7	2	39	40
IV. Propuestas de IIN	2	1	2	3	0	8	8
V. Propuestas de IC	5	6	6	5	0	22	24
VI. Producir la IIN	10	17	5	6	0	38	78
VII. CNI	6	4	1	5	1	17	29
VIII. SPIEG	2	10	0	0	16	28	37
IX. Capacitación UE	1	1	3	1	2	8	14
X. Investigación SNIEG	5	0	0	1	4	10	13
<b>Total</b>	<b>64</b>	<b>61</b>	<b>56</b>	<b>51</b>	<b>41</b>	<b>273</b>	<b>384</b>

## II. PAEG 2016: Contenido

84 % de las Ae registradas en el PAEG 2016 se concentran en seis Objetivos:



Objetivo
I. Consolidación
II. Normatividad
III. Infraestructura
IV. Propuestas de IIN
V. Propuestas de IC
VI. Producir la IIN
VII. CNI
VIII. SPIEG
IX. Capacitación UE
X. Investigación SNIEG