



Temas en el PAEG 2011 del SNIGMA

PRIMERA SESIÓN 2011 DEL COMITÉ EJECUTIVO DEL SUBSISTEMA NACIONAL DE
INFORMACIÓN GEOGRÁFICA Y DEL MEDIO AMBIENTE

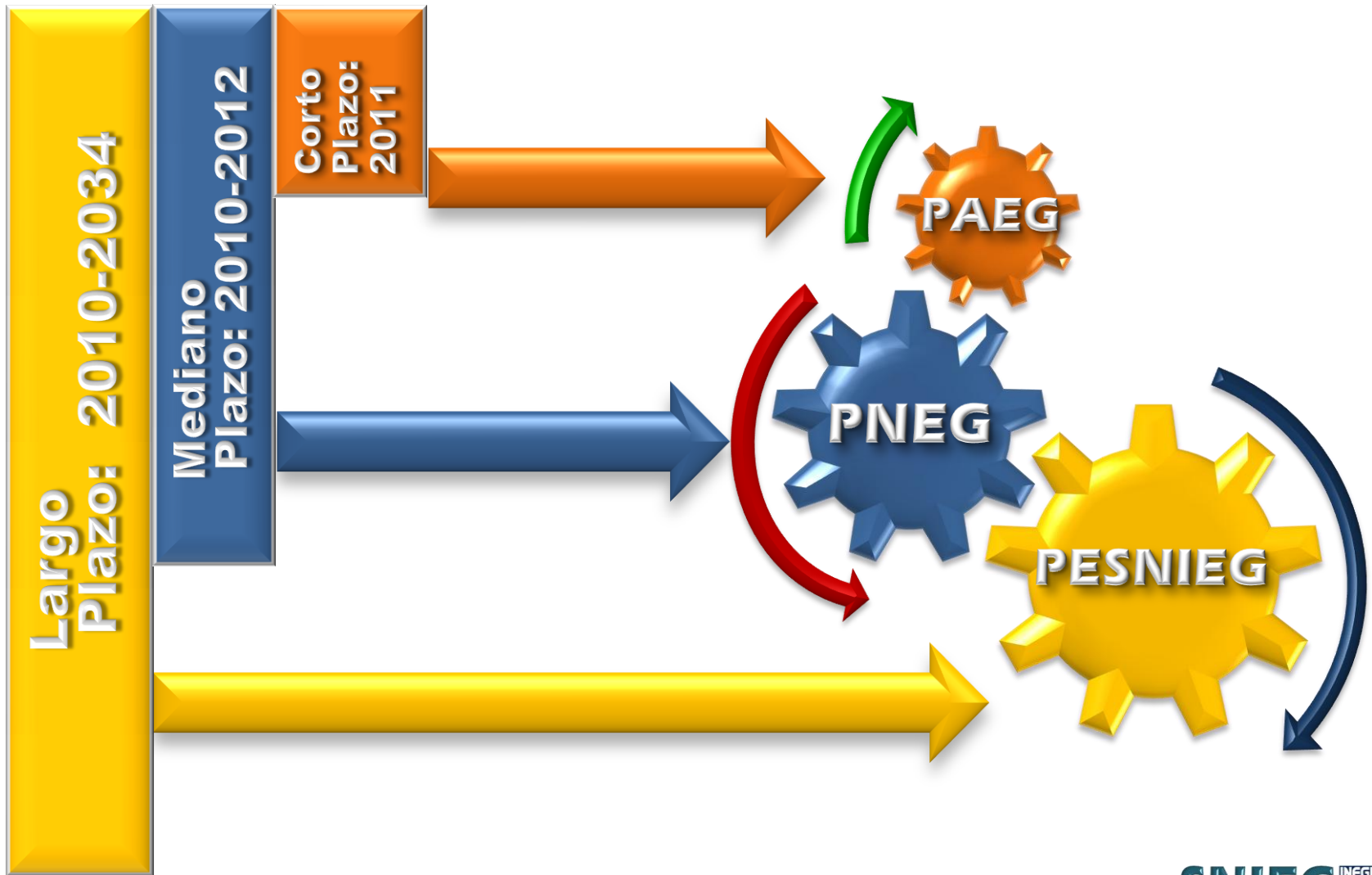
Abril 28, 2011

Contenido

1. Antecedentes del PAEG 2011

2. Presentación temas PAEG 2011, SNIGMA

Vinculación de los Programas del SNIEG



Los objetivos del PNEG

Objetivo I Programas y Órganos Colegiados

Objetivo II Normatividad

Objetivo III Red Nacional de Información

Objetivo IV Infraestructura

Objetivo V Propuestas de Indicadores clave e IIN

Objetivo VI Producir la Información de Interés Nacional

Objetivo VII Catálogo Nacional de Indicadores

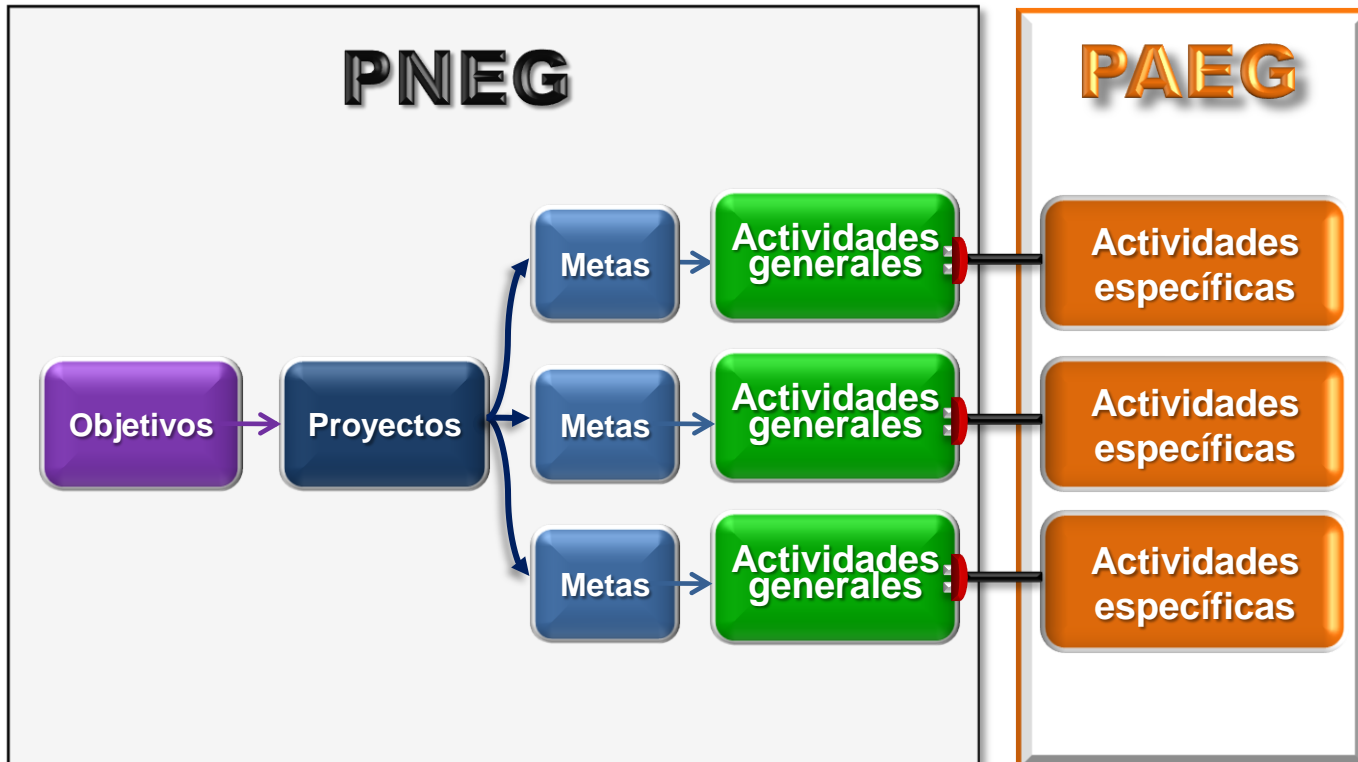
Objetivo VIII Servicio Público de Información Estadística y Geográfica

Objetivo IX Capacitación a Unidades del Estado

Objetivo X Investigación SNIEG

Objetivo XI Entidades Federativas y Municipios

Alineación PAEG - PNEG



Alineación de los Programas

PESNIEG	PNEG		PAEG
Estrategia Maestra	Objetivo	Actividad General	Actividad Específica
<p>1. Consolidación del Sistema Nacional de Información Estadística y Geográfica</p>	<p>II. Contar con la normatividad requerida por el SNIEG, mediante la elaboración y aplicación de normas, políticas y lineamientos para la coordinación del Sistema, el desarrollo de las Actividades Estadísticas y Geográficas y del Servicio Público de Información Estadística y Geográfica, de acuerdo con estándares nacionales e internacionales y las mejores prácticas en la materia.</p>	<p>II.2.1.3 Elaborar la normatividad de las AEG en materia de Información geográfica.</p>	<p>C.II.2.1.3.1 Elaborar normas técnicas en materia de clasificación de vegetación y uso del suelo.</p>
<p>2. Producción de Información de Interés Nacional</p>			

Ficha de Actividad Específica

Código:	C.II.2.1.3.1	
Nombre de la actividad específica:	Elaborar normas técnicas en materia de clasificación de vegetación y uso del suelo.	
Descripción:	Normatividad técnica sobre clasificación de vegetación y uso del suelo.	
Fecha	Inicio:	01/01/2011
	Término:	31/12/2011
Entregable (s):	Norma técnica en materia de clasificación de vegetación y uso del suelo.	Meta 1
Responsable de la actividad específica:		
Subsistema Nacional de Información Geográfica y del Medio Ambiente.		
» Comité Técnico Especializado en Información en Materia de Uso de Suelo y Vegetación y Recursos Forestales.		
» Instituto Nacional de Estadística y Geografía / Dirección General de Geografía y Medio Ambiente.		

Numeralia del PAEG 2011

- **197** Actividades Específicas integran el PAEG 2011
- **152** Actividades Específicas fueron registradas por los Subsistemas Nacionales de Información
- **45** Actividades fueron registradas por INEGI como Unidad Coordinadora del Sistema
- **Se atiende el 91%** de las Actividades Generales del Programa Nacional de Información Estadística y Geográfica (67/74)

Programas y Órganos Colegiados

Actividades específicas	Responsable
<ul style="list-style-type: none">• Integrar los avances de los Comités Técnicos Especializados.	<ul style="list-style-type: none">• INEGI. DGGMA

Normatividad

Actividades específicas	Responsable
<ul style="list-style-type: none">• Elaborar normas técnicas en materia de clasificación de vegetación y uso del suelo.	<ul style="list-style-type: none">• CTE de Información en Materia de Uso de Suelo, Vegetación y Recursos Forestales.• INEGI. DGGMA.
<ul style="list-style-type: none">• Desarrollar documentos normativos en materia geográfica.	<ul style="list-style-type: none">• INEGI. DGGMA.

Infraestructura

Actividades específicas	Responsable
• Actualizar el Marco Geoestadístico Nacional.	• INEGI. DGGMA.
• Elaborar el marco conceptual del sistema de Inventarios y Encuestas sobre Recursos Naturales y Medio Ambiente (SIERNMA).	
• Generar el marco conceptual para la integración de la información sobre cambio climático.	
• Generar módulos sobre temas ambientales para su incorporación en censos y encuestas en hogares.	
• Editar la Cartografía Aeronáutica	
• Editar la Cartografía Topográfica.	
• Elaborar el Catálogo del Territorio Insular.	
• Ortofotomapas 1:25 000.	
• Realizar la organización de los Catastros.	

Infraestructura

Actividades específicas	Responsable
<ul style="list-style-type: none">• Elaborar el marco conceptual del Subsistema.	<ul style="list-style-type: none">• INEGI. Vicepresidencia del SNIGMA.

Propuestas de Indicadores clave

Actividades específicas	Responsable
<ul style="list-style-type: none">• Elaborar propuesta de indicador clave de información del manejo del agua derivada del censo de Población y Vivienda.	<ul style="list-style-type: none">• CTE de Información en Materia de Agua.• INEGI. DGGMA.
<ul style="list-style-type: none">• Elaborar propuesta de indicadores clave en materia de medio ambiente.	<ul style="list-style-type: none">• INEGI. DGGMA.

Propuestas de Información de Interés Nacional

Actividades específicas	Responsable
<ul style="list-style-type: none"> Elaborar el marco conceptual que permita generar información estadística de contaminantes con base en el Registro de Emisiones y Transferencia de Contaminantes. 	<ul style="list-style-type: none"> CTE de Información sobre Emisiones, Residuos y Sustancias Peligrosas. SEMARNAT. DG de Gestión de la Calidad del Aire y Registro de Emisiones y Transferencia de Contaminantes.
<ul style="list-style-type: none"> Elaborar cuentas económicas y ambientales del agua. 	<ul style="list-style-type: none"> CTE de Información en Materia de Agua. CONAGUA. Coordinación de Proyectos Transversales, Transparencia e Innovación.
<ul style="list-style-type: none"> Elaborar propuesta de IIN a partir de la información actualizada del Inventario Nacional Forestal y de Suelos. 	<ul style="list-style-type: none"> CTE de Información en Materia de Uso del Suelo, Vegetación y Recursos Forestales. CONAFOR. DG de la Comisión Nacional Forestal.
<ul style="list-style-type: none"> Elaborar propuesta de IIN a partir del Atlas de caracterización de cuencas hidrográficas. 	<ul style="list-style-type: none"> CTE de Información en Materia de Uso del Suelo, Vegetación y Recursos Forestales. INE. DG de Investigación y Ordenamiento Ecológico y Conservación.

Propuestas de Información de Interés Nacional

Actividades específicas	Responsable
<ul style="list-style-type: none"> • Evaluar el Sistema de Información de Energía para identificar la información que pueda determinarse como de Interés Nacional. 	<ul style="list-style-type: none"> • CTE de Información del Sector Energético. • SENER. Subsecretaría de Planeación Energética y Desarrollo Tecnológico.
<ul style="list-style-type: none"> • Elaborar propuesta de IIN a partir de la información estadística del Inventario Nacional Forestal y de Suelos. 	<ul style="list-style-type: none"> • CTE de Información en Materia de Uso del Suelo, Vegetación y Recursos Forestales. • CONAFOR. Dirección General.
<ul style="list-style-type: none"> • Información sobre la certidumbre jurídica en la tenencia de la Tierra. 	<ul style="list-style-type: none"> • CE del SNIGMA . • SRA. Registro Agrario Nacional.
<ul style="list-style-type: none"> • Información del Catastro Rural Social. 	<ul style="list-style-type: none"> • CE del SNIGMA . • SRA. Registro Agrario Nacional.

Propuestas de Información de Interés Nacional

Actividades específicas	Responsable
<ul style="list-style-type: none">Plantear propuesta de IIN a partir de la información actualizada del Continuo Nacional de Localidades.	<ul style="list-style-type: none">INEGI. DGGMA.
<ul style="list-style-type: none">Plantear propuestas de IIN a partir de la información actualizada de la Cartografía Urbana Digital.	
<ul style="list-style-type: none">Plantear propuestas de IIN a partir de la Red Nacional de vías de transporte edición 1.0.	
<ul style="list-style-type: none">Plantear propuestas IIN a partir de información resultante de la Modernización de los Catastros Municipales.	

Propuestas de Información de Interés Nacional

Actividades específicas	Responsable
<ul style="list-style-type: none">• Elaborar propuesta de IIN a partir de información resultante de la Modernización y Vinculación de Información Registral y Catastral.	<ul style="list-style-type: none">• INEGI. DGGMA.
<ul style="list-style-type: none">• Elaborar propuesta de IIN a partir de información de Uso Potencial del suelo escala 1:250 000.	
<ul style="list-style-type: none">• Revisión del Inventario Nacional de Emisiones de Gases de Efecto Invernadero (INEGEI), así como otros proyectos que identifica el Comité Técnico Especializado que pudieran ser determinados como de Interés Nacional.	
<ul style="list-style-type: none">• Elaborar propuesta de IIN a partir de la información de Uso del Suelo y Vegetación escala 1:50 000.	

Propuestas de Información de Interés Nacional

Actividades específicas	Responsable
<ul style="list-style-type: none"> • Elaborar propuesta de IIN de información estadística ambiental a partir de cartografía de recursos naturales. 	<ul style="list-style-type: none"> • INEGI. DGGMA.
<ul style="list-style-type: none"> • Elaborar propuesta de IIN a partir de la información hidrológica 1:250 000. 	
<ul style="list-style-type: none"> • Elaborar propuesta de IIN de la información sobre Erosión del Suelo escala 1:250 000. 	

Totales de Actividades Específicas del SNIGMA







• <i>Programas y Órganos colegiados</i>	1
• <i>Normatividad</i>	2
• <i>Propuesta de Indicadores Clave</i>	2
• <i>Propuestas de IIN</i>	19
• <i>Infraestructura</i>	10
<i>Gran total</i>	34

Captura de avance en la Actividad específica/Entregable (s)



 Ver ficha
PAEG 2011

Nombre	<input type="text"/>	Fecha	
Descripción	<input type="text"/>	Inicio	Término
		<input type="text"/>	<input type="text"/>

No.	Entregable	Meta	Unidad de Medida	Programación				Avance (s)	
				Avance	I	II	III		IV
1				Programado	50%	100%	100%	100%	 
				Realizado					
2				Programado	15%	30%	60%	100%	 
				Realizado					
3				Programado	25%	50%	75%	100%	 
				Realizado					

Descripción del avance realizado en la generación del Entregable

Tutorial
captura



Registro de avance en la Actividad específica



Nombre de la Actividad:

Descripción:

No.	Entregable	Meta	Unidad de Medida	Programación				
				Avance	I	II	III	IV
				Programado	50%	100%	100%	100%
				Realizado	50%	100%		

Descripción del avance realizado en la generación del Entregable

Medio de verificación del Entregable

Vista Previa Imprimir Guardar

Ver ficha PAEG 2011

Ver Registro

Ver Registro

Ver Registro

Monitoreo PAEG 2011

Año/Trimestre	2011			2012
	I	II	III	IV
Periodo de registro	04-13 abril	04-13 julio	03-12 octubre	12-23 enero



Temas en el PAEG 2011 del SNIGMA

PRIMERA SESIÓN 2011 DEL COMITÉ EJECUTIVO DEL SUBSISTEMA NACIONAL DE
INFORMACIÓN GEOGRÁFICA Y DEL MEDIO AMBIENTE

Abril 28, 2011