



**Subsistema Nacional de Información Estadística y Geográfica**  
**Comité Técnico Especializado de Tabasco**  
**Tercera sesión ordinaria de 2025**  
**Fecha: 25 de noviembre de 2025**

**MINUTA**

En las instalaciones de la Coordinación General de Vinculación con el COPLADET, de la Secretaría de Administración y Finanzas de Tabasco, en la Sala de Juntas "Eduardo Alday Fuentes", ubicada en Avenida Paseo de la Sierra número 425, colonia Reforma, en la ciudad de Villahermosa, Tabasco, siendo las 11:00 horas del 25 de noviembre de 2025, se reunieron las personas integrantes del Comité Estatal de Información Estadística y Geográfica de Tabasco (CEIEGT), para llevar a cabo la Tercera Sesión Ordinaria 2025, en el marco de la Ley del Sistema Nacional de Información Estadística y Geográfica.

**Orden del día**  
**Tercera Sesión Ordinaria del Comité Estatal de Información**  
**Estadística y Geográfica de Tabasco (CEIEGT)**

25 de noviembre de 2025. 11:00 horas  
Sala de Usos Múltiples "Eduardo Alday Fuentes", ubicada en Av. Paseo de la Sierra No. 425, Col. Reforma de la ciudad de Villahermosa, Centro, Tabasco.

| Hora          | Tema   | Ponente   |
|---------------|--|---|
| 11:00 a 11:05 | <b>1. Verificación de quórum legal de la Sesión.</b>                                 | <b>Mario Hernández de la Cruz</b><br>Director de Geoestadística y Demografía de la Coordinación General de Vinculación con el COPLADET y Secretario de Actas del CEIEGT.              |
| 11:06 a 11:10 | <b>2. Declaración de quórum legal de la Sesión.</b>                                  | <b>Eduardo Estañol Vidrio</b><br>Coordinador General de Vinculación con el Comité de Planeación para el Desarrollo del Estado de Tabasco (COPLADET) y Coordinador General del CEIEGT. |
| 11:10 a 11:15 | <b>3. Lectura y aprobación del orden del día.</b>                                    | <b>Mario Hernández de la Cruz</b><br>Director de Geoestadística y Demografía de la Coordinación General de Vinculación con el COPLADET y Secretario de Actas del CEIEGT.              |
| 11:16 a 11:20 | <b>4. Bienvenida y exposición de motivos de la sesión.</b>                           | <b>Eduardo Estañol Vidrio</b><br>Coordinador General de Vinculación con el Comité de Planeación para el Desarrollo del Estado de Tabasco (COPLADET) y Coordinador General del CEIEGT. |
| 11:21 a 11:30 | <b>5. Exposición de la nueva estructura del CEIEGT de acuerdo a las RIOCTE 2025.</b> | <b>Armando Sierra Camacho</b><br>Jefe del Departamento de Comité Estatal Instructor y Facilitador de la Calidad Institucional.  |



| Hora          | Tema   | Ponente  |
|---------------|--|--|
| 11:31 a 11:40 | <b>6. Lectura de acuerdos de la sesión anterior y su seguimiento.</b>  | <b>Mario Hernández de la Cruz</b><br>Director de Geoestadística y Demografía de la Coordinación General de Vinculación con el COPLADET y Secretario de Actas del CEIEGT.   |
| 11:41 a 11:55 | <b>7. Informe de actividades al CEIEGT.</b><br><br><b>1. Encuesta Nacional Agropecuaria (ENA, 2025)</b><br><b>2. Encuesta Intercensal 2025</b>   | <b>José Manuel Ancona Alcocer.</b><br>Coordinador Estatal del INEGI en Tabasco y Secretario Técnico del Comité.  |
| 11:56 a 12:10 | <b>1. Censo Nacional de Transparencia, Acceso a la Información Pública y Protección de Datos Personales Estatal (CNTAIPDPE) 2025.</b><br><b>2. Proyecto Integración de la Información Estadística y Geográfica de Tabasco para México en Cifras.</b><br><b>3. Avance en el desarrollo de los proyectos estadísticos y geográficos de las Unidades de Estado.</b><br><b>4. Avances en la integración del Programa Estatal de Estadística y Geográfica de Tabasco 2025-2030.</b> | <b>Mario Hernández de la Cruz</b><br>Director de Geoestadística y Demografía de la Coordinación General de Vinculación con el COPLADET y Secretario de Actas del CEIEGT.   |
| 12:11 a 12:15 | <b>8. Asuntos generales.</b>   | <b>Eduardo Estañol Vidrio</b><br>Coordinador General de Vinculación con el Comité de Planeación para el Desarrollo del Estado de Tabasco (COPLADET) y Coordinador General del CEIEGT.  |
| 12:21 a 12:25 | <b>9. Acuerdos de la sesión.</b>   | <b>Mario Hernández de la Cruz</b><br>Director de Geoestadística y Demografía de la Coordinación General de Vinculación con el COPLADET y Secretario de Actas del CEIEGT.   |
| 12:26 a 12:30 | <b>10. Firma del acta de la Tercera Sesión del CEIEGT.</b>   | <b>Eduardo Estañol Vidrio</b> , Coordinador General de Vinculación con el Comité de Planeación para el Desarrollo del Estado de Tabasco (COPLADET) y Coordinador General del CEIEGT.<br><b>José Manuel Ancona Alcocer.</b><br>Coordinador Estatal del INEGI en Tabasco y Secretario Técnico del Comité.<br><b>Mario Hernández de la Cruz</b><br>Director de Geoestadística y Demografía de la Coordinación General de Vinculación con el COPLADET y Secretario de Actas del CEIEGT |
| 12:31 a 12:35 | <b>11. Clausura de la sesión</b>   | <b>José Manuel Ancona Alcocer.</b><br>Coordinador Estatal del INEGI en Tabasco y Secretario Técnico del Comité.  |





## **DESARROLLO:**

### **Tema 1. Verificación de quórum legal de la sesión.**

Para el desahogo del primer punto del orden del día, en uso de la voz el **C. Mario Hernández De la Cruz**, Secretario de Actas del Comité, señala:

Con su permiso, Señor Presidente suplente del Comité:

Me permito Informar a Usted que después de haber realizado el pase de lista de los servidores públicos convocados a esta tercera sesión Ordinaria del Comité, se ha verificado que existe el quórum legal para llevar a cabo esta sesión, por lo que es procedente la instalación de la misma.

### **Tema 2. Declaración de quórum legal e instalación de la sesión.**

Seguidamente Eduardo Estañol Vidrio, Presidente suplente del CEIEGT, señala que una vez que se ha verificado que existe quórum legal para sesionar, procede a declarar instalada formalmente esta Tercera sesión ordinaria del Comité, solicitando al Secretario de Actas dé a conocer el orden del día.

### **Tema 3. Lectura y aprobación del orden del día**

Atendiendo la indicación realizada por el Presidente suplente del CEIEGT, Mario Hernández De la Cruz, Secretario de Actas del CEIEGT procede a dar lectura al orden del día, solicitando a los integrantes del Comité, que levanten la mano los que estén por la afirmativa del contenido del orden del día.

Seguidamente informa a Eduardo Estañol Vidrio, Presidente suplente del Comité, que el orden del día ha sido aprobado por unanimidad, por lo que se procede al desahogo de los trabajos programados para esta Sesión.

### **Tema 4. Bienvenida Apertura de la Sesión.**

Continuando con el desarrollo del orden del día Eduardo Estañol Vidrio, Presidente suplente del CEIEGT, procede dar la bienvenida a los asistentes a esta tercera sesión ordinaria del Comité, en la que se abordarán temas relevantes.

### **Tema 5. Exposición de la nueva estructura del CEIEGT de acuerdo a las Reglas para la Integración y Operación de los Comités Técnicos Especializados de los Subsistemas Nacionales de Información (RIOCTE)**

Para desarrollar este punto del orden del día **Armando Sierra Camacho**, Jefe del Departamento de Comité Estatal, Instructor y Facilitador de la Calidad Institucional del INEGI procede a exponer la nueva estructura del Comité





**FINANZAS**  
SECRETARÍA DE ADMINISTRACIÓN  
Y FINANZAS

**COPLADET**  
COMITÉ DE PLANEACIÓN PARA EL DESARROLLO  
DEL ESTADO DE TABASCO

**CEIEGT**  
COMITÉ ESTATAL DE INFORMACIÓN  
ESTADÍSTICA Y GEOGRÁFICA DE TABASCO



Estatadística y Geográfica de Tabasco, debido a la entrada en vigor de las Reglas para la Integración y Operación de los Comités Técnicos Especializados de los Subsistemas Nacionales de Información (RIOCTE),

Para el adecuado cumplimiento de sus atribuciones el Comité Estatal de Información Estadística y Geográfica de Tabasco, se integrará de la siguiente manera:

- I. **Presidente:** a cargo de la persona Titular de la Secretaría de Administración y Finanzas.
- II. **Secretaría Técnica:** a cargo de la persona titular de la Coordinación Estatal del INEGI en Tabasco del INEGI.
- III. **Secretaría de Actas:** A cargo de la persona titular de la Dirección de Geoestadística y Demografía de la Coordinación General de Vinculación con el COPLADET, y
- IV. **Vocales:** a cargo de las personas titulares de las siguientes dependencias, ayuntamientos, representaciones del Gobierno Federal en el Estado, titulares de las instituciones académicas de educación superior, órganos desconcentrados y organismos públicos descentralizados, empresas de participación mayoritarias, órganos autónomos, y organizaciones y colegios.

#### **Tema 6. Lectura de acuerdos de la sesión anterior y su seguimiento.**

Continuando con el desarrollo del orden día, Mario Hernández De la Cruz, Secretario de Actas del CEIEGT procede a dar lectura de los acuerdos tomados en la segunda sesión ordinaria del CEIEGT y a su vez informa de los avances que lleva cada uno de ellos:

| No. DE ACUERDO                   | DESCRIPCIÓN  |
|----------------------------------|--|
| CEIEG-27-02-01-25- <b>ACU-01</b> | Las Dependencias deberán informar a la Coordinación General del Comité, sobre los avances y estatus de los proyectos estadísticos y geográficos en sesión programada para el 25 de noviembre de 2025.  |
| CEIEG-27-02-01-25- <b>ACU-02</b> | La Dirección de Geoestadística y Demografía deberá presentar en la sesión programada para el día 25 de noviembre de 2025, un informe sobre los avances y desarrollo del <b>Censo Nacional de Gobiernos Estatales</b> , que se realiza a las dependencias y entidades de la Administración Pública Estatal. |

*Handwritten signature and initials*



| No. DE ACUERDO                   | DESCRIPCIÓN  |
|----------------------------------|--|
| CEIEG-27-02-01-25- <b>ACU-03</b> | De acuerdo a la estrategia del RNIEG Municipal, las administraciones de los Municipios de Centro, Comalcalco, Cunduacán, Huimanguillo, Nacajuca, Paraíso, Tacotalpa y Teapa, deberán proporcionar al CEIEG, a más tardar el día martes 15 de julio de 2025, los nombres y datos generales de los servidores públicos municipales que fungirán como "Enlaces Institucionales y Operativos", para que participen en una Capacitación que se impartirá por videoconferencia en la plataforma virtual Teams, que se realizará en la segunda quincena del mes de julio de 2025. |

Buenos días, saludo con afecto a todos los presentes en esta tercera Sesión Ordinaria del CEIEGT, quiero comentarles que en relación a los acuerdos de la sesión anterior llevada a cabo el pasado 2 de julio del presente año, se les ha dado el seguimiento adecuado a cada uno de ellos:

En relación al acuerdo CEIEG-27-02-01-25-**ACU-01**, el pasado 12 de noviembre del presente año, se llevó a cabo una reunión trabajo para verificación del porcentaje de avance en cada uno de los proyectos, en dicha reunión se contó con la participación de Secretaría de Educación, Sistema para el Desarrollo Integral de la Familia ( DIF-Tabasco), Instituto de Seguridad Social del Estado de Tabasco, Secretaría de Ordenamiento Territorial y Obras Públicas, Instituto Estatal de las Mujeres, Museo Papagayo, Secretaría de Seguridad y Protección Ciudadana, Comisión Estatal de Agua y Saneamiento y el Instituto Nacional de Estadística y Geografía.

En cuanto al acuerdo CEIEG-27-02-01-25-**ACU-02**, el **Censo Nacional de Gobiernos Estatales**, se realiza a las dependencias y entidades de la Administración Pública Estatal, cuyo objetivo es generar información estadística y geográfica sobre los recursos e infraestructura, trámites y servicios, programas sociales, catastro, registro y territorio, programas relacionados con el medio ambiente, contrataciones públicas, control interno y anticorrupción, atlas de riesgo, etc. de las dependencias y entidades, –gestión y desempeño

Cabe mencionar que este proyecto inició el 23 de mayo y concluyó en septiembre con la entrega oficial al INEGI, teniéndose programada la publicación de resultados para día 4 de diciembre del presente año.

CEIEG-27-02-01-25-**ACU-03**, en relación a este último acuerdo, se integró un directorio de los enlaces de cada uno de los ayuntamientos, el 27 de junio, se les brindó capacitación virtual a 28 participantes de otras 19 instituciones.



Posteriormente el día 8 de agosto se les brindó la capacitación a través de la plataforma virtual Teams, logrando la asistencia de 24 personas de 19 instituciones.

## **Tema 7. Actividades desarrolladas en el marco del CEIEGT.**

Para desahogar este punto del orden del día **José Manuel Ancona Alcocer**, Coordinador Estatal del INEGI en Tabasco y Secretario Técnico del Comité, procede a realizar la presentación de los avances de la Encuesta Nacional Agropecuaria (ENA, 2025) y la Encuesta Intercensal 2025.

Buenas tardes a todos los presentes, quiero decirles que es un gusto poder saludarles en este momento en que nos encontramos reunidos para llevar la Tercera Sesión Ordinaria del Comité Estatal de Información Estadística y Geográfica de Tabasco, en esta ocasión voy a compartir con ustedes el tema de la Encuesta Nacional Agropecuaria (ENA), la cual tiene como objetivo proveer información estadística básica de las unidades de producción agropecuaria, a través de variables cuantitativas y cualitativas que muestran las características de todas las unidades de producción del país, así como la forma de producir los cultivos y las especies pecuarias más importantes en México; permitiendo y fomentando el aprovechamiento, el análisis y la investigación de la estructura económica del sector agropecuario, contribuyendo a fortalecer el Subsistema de Información Estadística Económica.

De acuerdo al objetivo de la ENA 2025, el análisis y la investigación de la estructura económica del sector agropecuario del país, se cuenta con las cubiertas en la **actividad agropecuaria**, tanto a nivel país como a nivel de cada entidad federativa y en la inclusión de las **especies agrícolas y ganaderas** que son clave para políticas públicas, las investigaciones y la toma de decisiones.

Asimismo, se pretende obtener resultados por estratos de superficie total o sembrada, para representar a pequeños productores, para los principales cultivos a cielo abierto y las principales especies pecuarias, definidos con base en el interés de la Secretaría de Agricultura; los cultivos, especies pecuarias y estratos establecidos en las Reglas de Operación de los programas federales de apoyo vigentes; y en el Eje rector del actual Gobierno Federal en el campo que es la Soberanía Alimentaria.

La estrategia operativa general de la ENA, es a través de la aplicación de Cuestionarios para unidades de producción agropecuaria; Cuestionario para terrenos sin actividad agropecuaria y Cuestionario para terrenos no reconocidos.





Otro tema importante es la **Encuesta Intercensal 2025**, la cual es una encuesta nacional que se realiza con el propósito de actualizar la información sociodemográfica a la mitad del periodo comprendido entre el Censo de Población y Vivienda 2020 y el que habrá de realizarse en 2030.

La información que se obtiene de la encuesta nos permite conocer, cuántos somos; dónde vivimos; cómo vivimos; qué nivel educativo tenemos; cuántas viviendas hay y cómo son nuestras viviendas, entre otra información relevante.

Para la realización de esta encuesta que inicio el 6 de octubre y concluyó el 14 de noviembre del presente año, se visitaron un total de 125,612 viviendas de 1,348 localidades en todo el Estado.

De igual manera **Mario Hernández De la Cruz**, Secretario de Actas del CEIEGT procede a proporcionar los avances en cada uno de los temas siguientes:

### **1. Censo Nacional de Transparencia, Acceso a la Información Pública y Protección de Datos Personales Estatal (CNTAIPDPE) 2025**

Uno de los principales objetivos de este Censo es disponer de información sobre la estructura organizacional del organismo garante de cada entidad federativa, la distribución de los recursos humanos, materiales y presupuestales con los que cuenta, asimismo se considera importante conocer los elementos y acciones institucionales para la implementación y ejercicio de funciones específicas, como: planeación, evaluación, actividades estadísticas y geográficas, transparencia, control interno, combate a la corrupción, administración de archivos y gestión documental, entre otros.

Es importante destacar que este proyecto inicia en 2016, de forma anual hasta 2021, excepto 2018 por rediseño del instrumento de captación.

Por acuerdo de la Junta de Gobierno del INEGI, se replantea la periodicidad del levantamiento de forma anual a bienal; se realizó en 2023 y actualmente en 2025.

Es preciso mencionar que para la integración de este censo se cuenta con la información proporcionada por el Instituto de Transparencia para el Pueblo del Estado de Tabasco y la Secretaría Anticorrupción y Buen Gobierno.

### **2. Proyecto Integración de la Información Estadística y Geográfica de Tabasco para México en Cifras.**

Es importante mencionar que este proyecto se encuentra totalmente concluido al mes de septiembre del presente año, en el cual participaron 55 unidades de estado, aportando información relevante sobre diversos temas.





La información de este proyecto fue publicada en el mes de octubre, en el sitio México en Cifras del portal del INEGI, disponible para la ciudadanía en general en la dirección siguiente:

<https://www.inegi.org.mx/app/areasgeograficas/#collapse-Resumen>

### **3. Avance en el desarrollo de los proyectos estadísticos y geográficos de las Unidades de Estado.**

A continuación, se proporciona el avance de cada uno de los **Proyectos Estadísticos y Geográficos**:

#### **Sistema DIF Tabasco.**

##### **Proyecto: 1. Consolidar el Padrón Único de Beneficiarios del Sistema DIF Tabasco.**

El objetivo principal de este proyecto es concentrar a los beneficiarios de los programas que opera el DIF-Tabasco, tales como el Padrón de discapacidad; Población autista; Población de centros asistenciales; Beneficiarios de alimentos; Adultos mayores y Apoyo de aparatos ortopédicos.

Es importante destacar la participación del INEGI en este proyecto en el que ha aportado información para complementar y actualizar variables.

A la fecha lleva un avance considerable de 75 por ciento.

##### **Proyecto: 2. Reporte de Condiciones de los Centros Asistenciales del Sistema DIF Tabasco**

En este proyecto se identificaron 62 espacios asistenciales y se definió la cédula diagnóstica que considera 6 apartados:

| <b>Apartados</b> | <b>Variables</b> |
|------------------|------------------|
| Infraestructura  | 63               |
| Seguridad        | 25               |
| Equipamiento     | 62               |
| Vehículos        | 31               |
| Capital humano   | 43               |
| Mantenimiento    | 23               |
| <b>Total</b>     | <b>247</b>       |

Esto permite conocer los servicios que otorga el centro asistencial; la población que atiende; la capacidad de servicio; los requerimientos de mantenimiento y costo estimado, entre otros.



## **Instituto Estatal de las Mujeres**

### **Proyecto: Actualización del atlas de género del IEM**

El principal objetivo de este proyecto es difundir la estadística sobre demografía, etnia, alfabetización, acceso a servicios de salud, educación, trabajo, hogar e hijas/os, maternidad, embarazo adolescente, pobreza, adultos mayores, justicia, participación política entre otros.

Se considera instrumento de consulta efectivo para la toma de decisiones en políticas públicas, enfocadas en la reducción de la violencia, brechas de género y desigualdad tomando como base la plataforma del Atlas de Género Nacional.

Es una plataforma digital que reúne distintos indicadores y estadísticas para exponer la violencia y brechas de género, así como su ubicación geográfica de incidencia en los distintos municipios del estado.

A la fecha lleva un avance del 90 por ciento.

### **Secretaría de Educación (SETAB)**

#### **1.- Consulta dinámica de información estadística de las escuelas de educación básica.**

Este proyecto tiene como objetivo generar datos estadísticos y administrativos básicos de escuelas de preescolar y primaria (general e indígena), y secundaria (general, técnica y telesecundaria) destinados a usuarios del sector educativo y público en general a través de una aplicación de internet.

Actualmente lleva un avance del 70 por ciento.

#### **2.- Reporteador Estadístico de Educación Media Superior y Superior.**

El objeto principal de este proyecto es contar con datos estadísticos y administrativos básicos, de planteles de educación media superior e instituciones de educación superior, destinados a usuarios del sector educativo y público en general a través de una aplicación de internet.

Actualmente se encuentra en diseño la plataforma que contará con funcionalidades como filtros, controles; clasificación de información estadística; estadísticas de matrícula, egresados y titulados, la cual una vez terminada se presentará para su validación y visto bueno.

Actualmente lleva un avance considerable del 37 por ciento.





**FINANZAS**  
SECRETARÍA DE ADMINISTRACIÓN  
Y FINANZAS

**COPLADET**  
COMITÉ DE PLANEACIÓN PARA EL DESARROLLO  
DEL ESTADO DE TABASCO

**CEIEGT**  
COMITÉ ESTATAL DE INFORMACIÓN  
ESTADÍSTICA Y GEOGRÁFICA DE TABASCO



## **Secretaría de Ordenamiento Territorial y Obras Públicas (SOTOP)**

### **Proyecto: Elaboración de Cartografía Estatal, Cartografías Municipales y Cartografías Urbanas de las Cabeceras Municipales.**

Es importante mencionar que a la fecha este proyecto se encuentra concluido al 100 por ciento.

Por lo que las cartas Geográficas estatal y de los 17 municipios se encuentran concluidas y publicadas en la página de la Secretaría de Ordenamiento Territorial y Obras Públicas.

Presentan información actualizada.

## **Secretaría de Seguridad y Protección Ciudadana**

### **Proyecto: Georreferenciación y/o mapeo de Incidencia Delictiva (Informes de resultados sobre seguridad).**

En la realización de los trabajos de este importante proyecto se actualizó y depuró la base de datos de información delictiva; se brindó capacitación en el uso del "Mapa Digital" para la georreferenciación de información delictiva; se analiza la delimitación por municipio, polígonos de localidades, colonias, manzanas, etc., para llevar a cabo la georreferenciación.

Asimismo, se impulsa la generación del proyecto C5, Centro de Comando, Control, Comunicación, Cómputo y Contacto Ciudadano; así como el sistema tecnológico para la seguridad pública que integra cámaras de vigilancia, software y otros recursos para coordinar la respuesta a emergencias y combatir la delincuencia.

El objetivo es mejorar la seguridad en el estado mediante tecnología y coordinación con las fuerzas de seguridad y protección civil.

Actualmente lleva un avance del 50 por ciento.

## **Museo Papagayo**

### **Proyecto: Sistema de Monitoreo y Análisis Geoespacial de Visitantes del Museo Interactivo Papagayo**

Los trabajos realizados en cuanto a este proyecto han consistido en mejorar el control interno sobre los registros administrativos de los visitantes al museo; la generación de informes más ágiles; se han logrado mejores prácticas

*Handwritten signature and initials*



administrativas en el museo; se ha aprovechado el trabajo que realiza la Coordinación General de Modernización Administrativa e Innovación Gubernamental (CGMAIG) vinculando las actividades con la unidad de informática del Museo, esto permitirá generar un sistema que ayude en el control interno. (boleto en línea –llave Tabasco-).

A la fecha se encuentra en proceso la recuperación de datos de años anteriores.

Actualmente el avance que se lleva es del 90 por ciento.

### **Comisión Estatal de Agua y Saneamiento (CEAS)**

#### **Proyecto: Identificación de la infraestructura de agua potable**

Este proyecto permite identificar las condiciones de la red de agua potable en el estado, así como:

- Identifica el número de tomas y población beneficiada con agua.
- Localidades que cuentan con el servicio.
- Se identifica la red existente sin uso.
- Capacidad actual de las redes.
- Trabajo de campo.

Actualmente se lleva un avance del 20 por ciento.

### **Instituto de Seguridad Social del Estado de Tabasco (ISSET)**

Se presentan los avances de cinco proyectos que contribuyen en el control interno del ISSET.

| Proyecto   | Objetivo  | Estatus             | Componentes   |
|--|---|---------------------|---|
| 1 Observatorio Institucional de Datos y Prospectiva        | Proveer indicadores clave para la toma de decisiones basadas en evidencia.            | En desarrollo       | <ul style="list-style-type: none"><li>• Integración de bases estadísticas, administrativas y geográficas.</li><li>• Modelos de análisis prospectivo.</li><li>• Tableros ejecutivos y de monitoreo.</li></ul>          |
| 2 Digitalización y Automatización de Procesos Estadísticos | Optimizar la gestión estadística institucional mediante tecnologías de automatización | En operación piloto | <ul style="list-style-type: none"><li>• Encuestas en línea (premios, clima laboral).</li><li>• Productividad del personal (enfermería y áreas médicas).</li><li>• Control por fases y trazabilidad digital.</li></ul> |



| Proyecto  | Objetivo   | Estatus             | Componentes  |
|---|--|---------------------|--|
| 3 Plataforma SIG Avanzada                                 | Modernizar el análisis espacial y la planeación territorial institucional            | En operación piloto | <ul style="list-style-type: none"><li>• Base de datos PostGIS con capas municipales.</li><li>• Mapas interactivos en web (Leaflet).</li><li>• Filtros por tipo de derechohabiente, año y mes.</li></ul>                                |
| 4 Integración de Datos Geospaciales y Socioeconómicos     | Generar una visión integral del entorno poblacional para orientar políticas públicas | En desarrollo       | <ul style="list-style-type: none"><li>• Capas de riesgo, accesibilidad y servicios médicos.</li><li>• Indicadores de desigualdad y concentración poblacional.</li><li>• Integración multicapa para priorización territorial.</li></ul> |
| 5 Modernización del Sistema de Estadísticas Institucional | Garantizar consistencia, transparencia y eficiencia en la producción estadística.    | En operación piloto | <ul style="list-style-type: none"><li>• Estandarización de bases de datos.</li><li>• Validación de calidad y consistencia interna.</li><li>• Protocolos de interoperabilidad y publicación.</li></ul>                                  |

**Avance global:** Los sistemas de encuestas, productividad y SIG están operando con datos normalizados y exportables.

Se avanza en la integración del Observatorio Institucional, que unificará los flujos de información y consolidará tableros analíticos.

#### **Impacto:**

- Reducción de tiempos administrativos promedio de 60%.
- Datos trazables y comparables entre unidades.
- Análisis territorial y prospectivo con base geoespacial.

**Valor institucional:** El ISSET transita hacia una gestión moderna, sustentada en datos interoperables y con visión prospectiva.

#### **4. Avances en la integración del Programa Estatal de Estadística y Geográfica de Tabasco 2025-2030.**

En relación a este proyecto es importante destacar que a la fecha se encuentra concluido al 100 por ciento, se llevó a cabo una revisión y retroalimentación con la Coordinación Estatal del INEGI en Tabasco, posterior a ello, para dar cumplimiento a las RIOCTE se envió para revisión y visto bueno a las oficinas centrales del INEGI.





## Tema 8. Asuntos generales.

Para desahogar este punto del orden del día se concede el uso de la voz para el caso de que algún integrante del Comité tenga algún tema que exponer, y en caso de no haberlo, se continúa con los trabajos programados para esta sesión.

## Tema 9. Acuerdos de la sesión.

Para continuar con los temas del orden del día los integrantes del CEIEGT, proceden a tomar los acuerdos siguientes:

| No. DE ACUERDO                  | DESCRIPCIÓN  |
|---------------------------------|--|
| <b>CEIEG-27-03-01-25-ACU-01</b> | Los integrantes del CEIEGT acuerdan el calendario de sesiones para el ejercicio 2026; la primera sesión se llevará a cabo el día 24 de marzo, la segunda el día 23 de junio y la tercera el 24 de noviembre. |
| <b>CEIEG-27-03-01-25-ACU-02</b> | Se acuerda que una vez validado por el INEGI, el Programa Estatal de Estadística y Geografía de Tabasco 2025-2030, será presentado de forma oficial en la próxima sesión del 24 de marzo de 2026.            |

## Tema 10. Firma de la minuta de la tercera sesión ordinaria del CEIEGT

Para desahogar el penúltimo punto del Orden del Día, se procede a la firma y rúbrica del acta de la tercera sesión ordinaria del Comité Estatal de Información Estadística y Geográfica de Tabasco, en el orden siguiente:

**Eduardo Estañol Vidrio**, Coordinador General de Vinculación con el COPLADET y Presidente Suplente del CEIEGT.

**José Manuel Ancona Alcocer**, Coordinador Estatal del INEGI en Tabasco y Secretario Técnico del CEIEGT.

**Mario Hernández de la Cruz**, Director de Geoestadística y Demografía de la Coordinación General de Vinculación con el COPLADET y Secretario de Actas del CEIEGT.



## Punto 11. Clausura de la sesión.


Para desahogar el último punto del orden del día, correspondiente a la clausura de esta tercera sesión ordinaria del Comité Estatal de Información Estadística y Geográfica de Tabasco, el **Mtro. Eduardo Estañol Vidrio**, Coordinador General de Vinculación con el COPLADET y Presidente Suplente del CEIEGT, invita al **Mtro. Alejandro César Rosas Guerrero**, Director General de Operación Regional del INEGI, quien se encuentra presente como invitado especial, para que realice la clausura de los trabajos de la tercera sesión del Comité, quien procede a expresar lo siguiente:

“Las actividades estadísticas y geográficas que realiza el INEGI, se efectúan con el más alto nivel de responsabilidad y se tiene como propósito aportar información veraz y oportuna, en los diversos proyectos de levantamiento de datos, durante el último trimestre del presente año se lleva a cabo la Encuesta Intercensal y la Encuesta Nacional Agropecuaria; lo cual contribuye a una mejor toma de decisiones y al diseño de políticas públicas.

Visto que todos los puntos contenidos en el orden del día para esta sesión han sido agotados, sin más comentarios al respecto, y no habiendo otro asunto que tratar, siendo las 12 horas con 45 minutos del día de su inicio se dan por clausurados los trabajos”.


Por lo anterior, se levanta la sesión, firmando al calce y rubricando al margen los que en ella intervinieron.

### FIRMAS




---

**José Manuel Ancona Alcocer**  
Coordinador Estatal del INEGI en  
Tabasco y Secretario Técnico del  
CEIEGT



---

**Eduardo Estañol Vidrio**  
Coordinador General de Vinculación  
con el COPLADET y Presidente  
Suplente del CEIEGT



---

**Mario Hernández De la Cruz**  
Director de Geoestadística y  
Demografía de la Coordinación  
General de Vinculación con el  
COPLADET y Secretario de Actas del  
CEIEGT





## Asistentes

### Integrantes

| No. | Nombre                              | Puesto en la dependencia o institución  | Cargo en el CEIEGT          | Formato de asistencia (P: Presencial) |
|-----|-------------------------------------|---|-----------------------------|---------------------------------------|
| 1.  | Eduardo Estañol Vidrio              | Coordinador General de Vinculación con el COPLADET.   | Presidente Suplente.        | P                                     |
| 2.  | José Manuel Ancona Alcocer          | Coordinador Estatal del INEGI en Tabasco  | Secretario Técnico          | P                                     |
| 3.  | Mario Hernández De la Cruz          | Director de Geoestadística y Demografía de la Coordinación General de Vinculación con el COPLADET | Secretario de Actas         | P                                     |
| 4.  | Lic. Pastor Gilberto Camacho Gaspar | Subdirector Estatal de Geografía y Medio Ambiente del INEGI Tabasco.                              | Secretario Técnico Suplente | P                                     |
| 5.  | Noé Daniel Herrera Torruco          | Director General del Instituto Tecnológico Superior de Villa La Venta                             | Vocal                       | P                                     |
| 6.  | José Luis Cortés Peñalosa           | Rector de la Universidad Politécnica del Centro   | Vocal                       | P                                     |

### Vocales Suplentes (presentes)

1. Lic. Claudia Escobar Reyes, Directora de Planeación y Desarrollo Corporativo, Secretaría de Seguridad y Protección Ciudadana.
2. Lic. Leticia Rodríguez Cortés, Subsecretaria de Buen Gobierno, Secretaría Anticorrupción y Buen Gobierno.
3. Dr. Otilio Díaz, Subdirector, Secretaría Anticorrupción y Buen Gobierno.
4. Ing. Violeta Magaña Bautista, Subdirectora del Sistema de Información Estatal, Secretaría de Educación. *E*
5. Beatriz Ávalos Frías, Responsable de Procesos Administrativos, Secretaría de Educación. *M*
6. Dra. Vanessa Fabiola Everardo Aguilar, Secretaria Técnica, Secretaría de Salud.
7. Verónica Minerva Manzanilla Sánchez, Directora de Planeación y Finanzas, Secretaría de Salud.
8. Lic. Raúl Casanova Ochoa, Subdirector de Planeación, Secretaría de Ordenamiento Territorial y Obras Públicas.
9. Lic. Adriana Lázaro Martínez, Jefe de Área, Secretaría de Desarrollo Agropecuario y Pesca.





10. Dr. Julio César Hernández León, Director de Planeación, Secretaría de Movilidad.
11. Ángel Adrián Blas Can, Director de Transición Energética y Cambio Climático, Secretaría del Medio Ambiente y Desarrollo Sostenible.
12. C. Abraham Ojeda Montejo, Subdirector de Planeación, Programación y Evaluación, Secretaría de Bienestar.
13. C. Luis Chamarro Giorgana, Jefe de Área, Secretaría de Bienestar.
14. Lic. Ángel Robles Hernández, Director de Planeación, Secretaría de Cultura.
15. Dr. Williams Alejandro Abdó Arias, Director General de Unidades de Consulta, Consejería Jurídica del Poder Ejecutivo del Estado.
16. Óscar Rebolledo, Asesor, Consejería Jurídica del Poder Ejecutivo del Estado.
17. Lic. Deyvi Falcón Hernández, Jefe de Departamento de Mercadotecnia, Central de Abasto de Villahermosa.
18. Emily Celeste Hernández Montiel, Representación de la Directora, Centro de Integración Juvenil Villahermosa.
19. C. Cecilia Cristel López García, Jefa del Departamento de Planeación y Programación Presupuestal, Centro de Interpretación y Convivencia con la Naturaleza, Yumká.
20. Adán García Sánchez, Auxiliar de Control Escolar, Centros de Educación Básica.
21. Mtro. Marco Antonio Magaña Moreno, Auxiliar Administrativo, Colegio de Bachilleres de Tabasco.
22. José Guadalupe Silva Jiménez, Director de Planeación, Colegio de Estudios Científicos y Tecnológicos del Estado de Tabasco.
23. José Samuel Reyes D., Jefe del Departamento de Capacitación, Colegio Nacional de Educación Profesional Técnica.
24. Marcelino Hernández Ibarra, Encargado de la Subdirección de Planeación, Comisión Estatal de Agua y Saneamiento.
25. Jaime A. Cortés García, Jefe de Departamento de Planeación y Presupuesto, Comisión Estatal de Conciliación y Arbitraje Médico.
26. Ma. Del Carmen Sánchez Frías, Titular de la Unidad de Apoyo Jurídico, Instituto de Beneficencia Pública del Estado de Tabasco.
27. Lic. José Herlindo Jiménez de los Santos, Encargado de la Unidad de Planeación y Evaluación Operativa, Instituto de Educación para Adultos del Estado de Tabasco.
28. Esdras Luis Bedoy Lugo, Director de Planeación y Evaluación, Instituto de Formación para el Trabajo del Estado de Tabasco.





29. Lic. Rubén López Pérez, Auxiliar del Departamento de Planeación y Evaluación, Instituto de la Juventud y el Deporte de Tabasco.
30. Néstor Guillermo Macnaught Jiménez, Encargado de Alerta Temprana, Instituto de Protección Civil del Estado de Tabasco.
31. Hugo Catt, Director, Instituto de Protección Civil del Estado de Tabasco.
32. Mtro. Leonardo Alfonso Martínez González, Jefe de Dpto. de Análisis, Estadística y Prospectiva, Instituto de Seguridad Social del Estado de Tabasco.
33. Sharennny Gallegos Somellera, Subdirectora de Programación y Evaluación del Instituto de Vivienda de Tabasco (INVITAB).
34. José Jesús López López, Jefe de Departamento, Instituto de Vivienda de Tabasco.
35. Lic. Ángela Gabriela Ojeda Mendoza, Jefa del Departamento de Transparencia, Instituto Estatal de las Mujeres.
36. Lic. Luis Alberto Torres Hernández, Jefe del Departamento de Proyecto, Instituto para el Fomento de las Artesanías de Tabasco.
37. Laura Bellizia, Área de Proyectos, Instituto para el Fomento de las Artesanías de Tabasco.
38. Lic. José Manuel Domínguez Díaz, Subdirector de Planeación, Junta Estatal de Caminos.
39. Lic. Hugo David Cortina González, Jefe del Departamento de Sistemas, Museo Interactivo Papagayo.
40. Javier Alejandro Sánchez Hernández, Subdirector de Seguimiento Institucional, Sistema para el Desarrollo Integral de la Familia (DIF Tabasco).
41. Víctor Manuel Collado Vidal, Jefe de Sistemas y Comunicación, Sistema para el Desarrollo Integral de la Familia (DIF Tabasco).
42. Jónathan González Rodríguez, Programador, Sistema para el Desarrollo Integral de la Familia (DIF Tabasco).
43. Josué Abraham Hernández Badillo, Técnico de Campo A, Sistema para el Desarrollo Integral de la Familia (DIF Tabasco).
44. Mtro. Ángel Mario Lastra Díaz, Director de Planeación y Vinculación, Instituto Tecnológico de la Región Sierra.
45. Nadyeli Guadalupe Chávez Cruz, Jefa de Departamento de Ciencias de la Tierra, Instituto Tecnológico de Villahermosa.
46. Dulce María Arias Domínguez, Subdirector de Planeación, Instituto Tecnológico Superior de Comalcalco.





**FINANZAS**  
SECRETARÍA DE ADMINISTRACIÓN  
Y FINANZAS

**COPLADET**  
COMITÉ DE PLANEACIÓN PARA EL DESARROLLO  
DEL ESTADO DE TABASCO

**CEIEGT**  
COMITÉ ESTATAL DE INFORMACIÓN  
ESTADÍSTICA Y GEOGRÁFICA DE TABASCO



47. Ing. Lauro Tapia Gómez, Subdirector de Planeación, Instituto Tecnológico Superior de los Ríos.
48. Karla Ivonne Chagoya Antonio, Subdirector de Planeación, Instituto Tecnológico Superior de Macuspana.
49. Yadira Hernández Bautista, Subdirectora de Servicios Administrativos, Instituto Tecnológico Superior de Villa La Venta.
50. Arq. Elena Guadalupe Vega Narváez, Jefa del Depto. de Proyectos Estratégicos, Universidad Intercultural del Estado de Tabasco.
51. Dra. Verónica García, Directora General de Planeación y Evaluación Institucional, Universidad Juárez Autónoma de Tabasco.
52. Daniel Gómez Romero, Jefe de Departamento, Universidad Juárez Autónoma de Tabasco.
53. Mtra. Griselda Márquez Alcudia, Enlace, Universidad Politécnica del Golfo de México.
54. Blanca Estela Díaz Marín, Secretaria de Administración y Finanzas, Universidad Politécnica Mesoamericana.
55. Antonio Valenzuela Pozo, Área de Planeación, Universidad Politécnica Mesoamericana.
56. José del Carmen Salaya Cadenas, Coordinador, Universidad Popular de la Chontalpa.
57. Samuel Salvador García, Director de Planeación y Evaluación, Universidad Tecnológica de Tabasco.
58. Lic. Luis Enrique Cabrera, Director de Planeación, Universidad Tecnológica del Usumacinta.
59. Ramsés Contreras Hernández, Secretario Técnico, Municipio de Balancán.
60. Francisco Meléndez García, Subdirector de Obras Públicas, Municipio de Cárdenas.
61. Mtro. Juan Gabriel Hernández Cruz, Coordinador de la Unidad de Seguimiento y Evaluación, Municipio de Centro.
62. Carlos Manuel Izquierdo Soberano, Secretario Técnico, Municipio de Comalcalco.
63. Mtro. Jorge Isaac Sarao López, Coordinador de Transparencia y Acceso a la Información Pública, Municipio de Emiliano Zapata.
64. MAPP. Carlos Alberto Morales Ramón, Director de Programación, Municipio de Jonuta.





65. Hugo Armando Rodríguez Olán, Subdirector de Programación, Municipio de Nacajuca.
66. Edgar Pérez Herrera, Coordinador de Planeación, Municipio de Teapa.
67. Contraalmirante CG. PA. DEM. Jesús Ernesto Villegas Camuñez, Inspector del Mando de la 3ra. Zona Naval, Comandancia de la V Región Naval de la Secretaría de Marina.
68. J. Alberto Guerrero Jiménez, Titular del Departamento de Servicios Jurídicos, Coordinación Estatal IMSS Bienestar Tabasco.
69. Ing. Fernando de Jesús Juárez Pérez, Jefe de Departamento de Protección y Consejo de Cuenas "B", Dirección Local de la Comisión Nacional del Agua en Tabasco.
70. Pablo C. Guzmán Aguirre, Inspector, Oficina de Representación de la Procuraduría Federal de Protección al Ambiente en el Estado de Tabasco.
71. Mtro. Luis Enrique Mendoza López, Director de Zona, Oficina de Defensa del Consumidor - Zona Golfo Sur.
72. Alfredo Hernández Camacho, Titular de la Oficina de Representación de la CONAFOR en Tabasco, Comisión Nacional Forestal.
73. Kelly Anaíd Carrasco M., Subgerente de Administración, Unidad Regional Villahermosa de CAPUFE.
74. Ing. Roberto Guzmán Nieves, Secretario del comité directivo, Cámara Mexicana de la Industria de la Construcción Delegación Tabasco.
75. Lic. José Ramón Galindo Peláez, Vicepresidente, Cámara Nacional de la Industria y la Transformación.
76. Ing. José Gonzalo de la Fuente Velázquez, Primer Secretario, Colegio de Ingenieros Civiles de Tabasco A. C.
77. Lic. Gilberto Melquiades Miranda Díaz, Vicéfiscal de Delitos Comunes de Fiscalía General del Estado de Tabasco (FGE).
78. Guadalupe Gómez Sánchez, Coordinadora de Seguimiento de Información, Comisión Estatal de los Derechos Humanos de Tabasco.

#### **Asistentes Invitados del INEGI.**

1. Mtro. Alejandro César Rosas Guerrero, Director General de Operación Regional del INEGI.
2. Mtra. Alejandra Montserrat Domínguez Garduño, Directora de Seguimiento y Coordinación de Gestión en el Ámbito Territorial del INEGI.
3. Mtra. María Elena Chávez Gómez, Subdirectora Estatal de Estadística, INEGI.





4. Armando Sierra Camacho, Jefe del Departamento de Comité Estatal, INEGI.
5. Lic. Diana Isabel Rosado Alpuche, Apoyo fotográfico, INEGI.

#### **Asistentes Invitados de la Coordinación General de Vinculación con el COPLADET**

1. Lic. José Luis Acuña Medina, Director de Planeación de la CGVC.
2. Ing. Jorge Camarena Covarrubias, Jefe del Departamento de Seguimiento de Estadísticas.
3. Ing. Carlos Gamboa Herrera, Jefe del Departamento de Integración de Información Estadística.
4. Lic. Sarah Anaya Torruco, Jefa del Departamento de Sistematización de Información, COPLADET.
5. Lic. Guadalupe Ávalos Ávalos, Apoyo Administrativo, COPLADET.
6. Lic. Santiago Díaz Ascencio, Apoyo Administrativo, COPLADET.
7. Lic. Luis Miguel Ramón Reyes, Apoyo Administrativo, COPLADET.

Con fundamento en lo dispuesto en los artículos 27 fracción VIII, 28 fracción VI y 45 fracción II de las Reglas para la Integración y Operación de los Comités Técnicos Especializados de los Subsistemas Nacionales de Información (RIOCTE), la persona titular de la Secretaría de Actas, **Mario Hernández de la Cruz**, hace constar que la presente Minuta fue aprobada por unanimidad de las personas integrantes del **Comité Estatal de Información Estadística y Geográfica del Estado de Tabasco**, mediante firmas de asistencia, por lo que se tiene por formalizada.

*[Firma manuscrita]*