

MINUTA

Comité Estatal de Información Estadística y Geográfica **CEIEG** (Nayarit)

A las 10:00 h del martes 2 de diciembre de 2025, en el auditorio de la Secretaría de Desarrollo Sustentable, ubicado en Av. De Los Insurgentes s/n, esq. Av. Rey Nayar, en la colonia Burócrata Federal de la Ciudad de Tepic, Nayarit, se reunieron en modalidad presencial los integrantes del Comité Estatal de Información Estadística y Geográfica (CEIEG) de Nayarit, para llevar a cabo la Segunda Sesión Ordinaria 2025, en el marco de la Ley del Sistema Nacional de Información Estadística y Geográfica (SNIEG); la Ley del Sistema de Geografía, Estadística y Evaluación (SIGEE) del Estado de Nayarit; y las Reglas para la Integración y Operación de los Comités Técnicos Especializados de los Subsistemas Nacionales de Información (RIOCTE), bajo el siguiente:

Orden del día.		
TEMA		RESPONSABLE
I	Bienvenida	Juan Manuel Pérez Contreras Subsecretario de Medio Ambiente y Ordenamiento Territorial de la Secretaría de Desarrollo Sustentable
	Apertura de la sesión	Yirah Alejandra Barraza Guevara Directora general del IPLANAY y presidenta del CEIEG.
II	Verificación de quórum	María de la Luz Nayeli Vázquez Reyes Directora de Ordenamiento Territorial y secretaria de Actas del CEIEG.
III	Lectura y aprobación del Orden del día	Yirah Alejandra Barraza Guevara Directora general del IPLANAY y presidenta del CEIEG.
IV	Informe de seguimiento a los acuerdos de la sesión anterior	Yirah Alejandra Barraza Guevara Directora general del IPLANAY y presidenta del CEIEG.
V	Informe de avances del Programa Anual de Trabajo 2025	José Pedro Luna Mayorquín Subdirector de Informática y Promoción y secretario técnico suplente.
VI	Presentación y aprobación de Programa Anual de Trabajo 2026	Yirah Alejandra Barraza Guevara Directora general del IPLANAY y presidenta del CEIEG.
VII	Proyectos estadísticos 2026 en Unidades del Estado	Carlos Cermeño Hernández Coordinador Estatal Nayarit del INEGI y secretario técnico del CEIEG.
VIII	Informe de avances del Grupo de Trabajo para el desarrollo del Sistema de Información Geográfica, Estadística y Evaluación (SIGEE)	Frida María Díaz Guzmán Encargada del Departamento de Indicadores de Desempeño e invitada a la sesión del CEIEG.
IX	Presentación de la Plataforma del SIGEE	Yirah Alejandra Barraza Guevara Directora general del IPLANAY y presidenta del CEIEG.

X	Informe de resultados del Grupo de Trabajo para la Organización de las Jornadas Estatales de Estadística, Geografía y Medio Ambiente, (JEEGMA 2025)	José Pedro Luna Mayorquín Subdirector de Informática y Promoción y secretario técnico suplente.
XI	Registros Nacionales de Información Estadística y Geográfica. • Cierre de la actualización 2025	María del Socorro Sánchez Miramontes Jefa del Departamento de Comité Estatal del INEGI.
XII	Asuntos Generales • Sitio de intercambio comunidad CEIEG Nay. • Nuevas RIOCTE • PROCAPACITA	Yirah Alejandra Barraza Guevara Directora general del IPLANAY y presidenta del CEIEG.
XIII	Lectura de acuerdos.	María de la Luz Nayeli Vázquez Reyes Directora de Ordenamiento Territorial y secretaria de Actas del CEIEG.
XIV	Cierre de la sesión.	Anabel Margarita Guerrero Benítez Presidenta Municipal del H. Ayuntamiento de Xalisco y vocal del CEIEG.

DESARROLLO DE LA SESIÓN

- I. La sesión inició con un breve saludo del Subsecretario de Medio Ambiente y Ordenamiento Territorial, Lic. Juan Manuel Pérez Contreras, en representación de la Ingeniera Rosa Elizabeth Segura Saldaña, Secretaria de Desarrollo Sustentable, quien, a nombre de ésta, dio una cordial bienvenida a los asistentes, destacando la importancia de la información para el estado de Nayarit como base para la toma de decisiones y el seguimiento a las políticas públicas de alcance local; enseguida, la Mtra. Yirah Alejandra Barraza Guevara, directora general del Instituto de Planeación del Estado de Nayarit (IPLANAY), en su calidad de presidenta del CEIEG agradeció la asistencia de los vocales e invitados permanentes, cediendo el micrófono a la Licda. María de la Luz Nayeli Vázquez Reyes, directora de Ordenamiento Territorial del IPLANAY y secretaria de actas del CEIEG, a fin de realizar la verificación de quórum.
- II. La Lic. María de la Luz Nayeli Vázquez Reyes, una vez que verificó las vocalías e invitados permanentes presentes, así como la asistencia de la presidenta del CEIEG, y el secretario técnico, declara la sesión instalada con 19 de las 20 vocalías (13 del ámbito estatal y 6 del ámbito municipal), con la ausencia de la vocalía de la Secretaría de Movilidad. En cuanto a los invitados permanentes, estuvieron presentes 7 de los 14 municipios con esa condición (Amatlán de Cañas, Compostela, Huajicori, Santiago Ixcuintla, Jala, La Yesca y San Pedro Lagunillas) y la ausencia de Acaponeta, Ahuacatlán, Rosamorada, Ruiz, Santa María del Oro, Tecuala, y Tepic; del ámbito estatal, como invitado permanente, estuvo un representante de los Servicios de Educación Pública de Estado de Nayarit (se anexa lista de asistentes).
- III. Acto seguido, la Mtra. Yirah Alejandra Barraza Guevara, presentó el orden del día, el cual fue aprobado.
- IV. Instalada la sesión y aprobado el orden del día, la Mtra. Yirah Alejandra Barraza Guevara, directora general del IPLANAY, presentó el informe de avances de los acuerdos de la sesión anterior, encontrándose concluidos ambos acuerdos, correspondientes a la actualización del PEEG 2022-2027, y el exhorto a vocales e invitados permanentes para la difusión y colaboración en los Censos Nacionales de Gobiernos Estatales, y el Censo Nacional de Gobiernos Municipales y Demarcaciones Territoriales; enseguida solicitó a la Lic. María del Socorro Sánchez Miramontes, jefa del Departamento de Comité Estatal en el INEGI, que informara respecto al alcance de la actualización realizada al PEEG 2022-2027, la cual señaló que con las modificaciones realizadas,

se integraron distintas actividades generales para establecerlas de manera más estratégica, sin que lo anterior repercuta en la operatividad, de la misma manera, se realizaron adecuaciones a algunas actividades, a fin de armonizarlas con los procesos vigentes y se eliminaron algunas por obsolescencia.

- V. En el quinto punto de la agenda, el Ing. José Pedro Luna Mayorquín, Subdirector de Informática y Promoción de la Coordinación Estatal Nayarit del INEGI y secretario técnico suplente del CEIEG, presentó con corte al 2 de diciembre, los avances del Programa Anual de Trabajo 2025, señalando que de 63 actividades programadas, se cuenta con 51(81%) realizadas, 6 (10%) en proceso, 1 (1%) sin iniciar, ninguna retrasada y 5 (8%) canceladas; esta información se aprecia en las diapositivas adjuntas a la presente minuta.
- VI. Cerrado el tema del informe de avance, nuevamente hizo uso del micrófono la Mtra. Yirah Alejandra Barraza Guevara, para presentar el Programa Anual de Trabajo 2026; mencionó que dicho documento se colocó en la sección de *Documentos colaborativos* en la Comunidad del CEIEG Nayarit del Sitio de Intercambio del SNIEG, a fin de que se realizara la consulta y retroalimentación a este documento en el periodo del 20 al 27 de noviembre; señaló las actividades que se adicionan, aquellas que se fortalecen y las que tienen continuidad; acto seguido, presentó la propuesta del calendario de sesiones del CEIEG 2026, estableciéndose para el 25 y 26 de junio y noviembre, la 1ra y 2da sesión ordinaria, respectivamente. En el tema de los grupos de trabajo, se solicitó la disolución del grupo de trabajo para la organización de la edición 2025 de las Jornadas Estatales de Estadística, Geografía y Medio Ambiente (JEEGMA); la integración del grupo de trabajo para la organización de la edición 2026 de las JEEGMA y la continuidad del grupo de trabajo para el seguimiento del Sistema de Geografía, Estadística y Evaluación; todos los puntos anteriores fueron sometidos a la votación del CEIEG, aprobándose por unanimidad cada uno de ellos.
- VII. Fue el turno de que Carlos Cermeño Hernández, Coordinador Estatal Nayarit del INEGI y secretario técnico del CEIEG, presentara los proyectos estadísticos que se estarán realizando en Unidades del Estado durante el ejercicio 2026; primeramente, externó un agradecimiento a las instituciones presentes por la colaboración para que Nayarit destacara en el ámbito nacional por el cumplimiento en la captación de información del Censo Nacional de Gobiernos Estatales, ubicándose entre los tres primeros lugares a nivel nacional, de la misma manera, agradeció a los municipios el fuerte trabajo y compromiso para cumplir de manera oportuna con la integración en los 20 municipios en el estado, de los 420 cuadernillos de información del Censo Nacional de Gobiernos Municipales y Demarcaciones Territoriales de la CDMX; continuo su intervención señalando el objetivo y los meses estimados para la realización de los proyectos *Censo Nacional de Gobierno Estatales*; del *Sistema integrador de productos estadísticos (SIPrE)*, para su difusión en México en *Cifras*, así como la captación mensual y anual para las Estadísticas Económicas por la vía de los Registros Administrativos, relacionados con las Finanzas Públicas Estatales y Municipales, Accidentes de Tránsito en Zonas Urbanas y Suburbanas (ATUS); Vehículos de Motor Registrados en Circulación (VMRC); y Sacrificio de Ganado en Rastros Municipales (SGRM).
- VIII. Posteriormente fue el turno de presentar los informes de resultados de grupos de trabajo, siendo Frida María Díaz Guzmán, encargada del Departamento de Indicadores del IPLANAY, e integrante del Grupo de Trabajo para el seguimiento del Sistema de Geografía, Estadística y Evaluación, quien resumiera los resultados obtenidos en 2025 y las perspectivas del grupo para el ejercicio 2026, mismos que se encuentran en la presentación que se adjunta a esta minuta.
- IX. Acto seguido, Yirah Alejandra Barraza Guevara, también integrante del grupo de trabajo, hizo la presentación del *Geovisor* y la Plataforma del SIGEE, principales productos de las acciones realizadas por el grupo de trabajo.
- X. Para finalizar los informes de resultados de los grupos de trabajo, José Pedro Luna Mayorquín, informó los resultados del *Grupo de Trabajo para la Organización de las Jornadas Estatales de*

Estadística, Geografía y Medio Ambiente, (JEEGMA 2025), haciendo un recorrido por las instituciones que colaboraron en la presentación de eventos, las fechas de realización y sede de las actividades; los resultados desagregados por participantes, sexo y sector de procedencia. En el caso de la capacitación, igualmente el número de eventos, y el total de asistentes por institución.

- XI. Fue el turno de que María del Socorro Sánchez Miramontes, jefa del Departamento del Comité Estatal del INEGI, en su calidad de invitada a la sesión, presentara los resultados del cierre de actividades 2025 de los Registros Nacionales de Información Estadística y Geográfica, abordando primeramente el cierre de actividades del ámbito estatal, haciendo un comparativo de los años 2024 y 2025 de instituciones participantes según su naturaleza jurídica, y la cantidad de registros estadísticos y/o geográficos de cada una de ellas, posteriormente presentó lo correspondiente al ámbito municipal, apreciándose la disminución de instituciones y registros en ambos ámbitos; mencionó las causas de esta disminución y enseguida agradeció a los enlaces coordinadores u operativos, la colaboración, y acompañamiento durante el proceso, así como a las instituciones que fueron dadas de baja o que parte de sus registros perdieron la inscripción en el módulo, por su paciencia y comprensión. Finalmente, señaló las actividades que serán realizadas para el ejercicio 2026, donde no se descartó la revisión y acercamiento con las UAFE o UGIG que aún pudieran contar con registros que no cumplen con los criterios conceptuales para su inscripción, mismos que tendrán que ser dados de baja.
- XII. En cuanto a los asuntos generales, estuvieron a cargo de Yirah Barraza, quien comentó tres temas de interés para el Comité, correspondiente el primero de ellos a la propuesta de llevar a cabo una sesión de presentación de la Comunidad del CEIEG Nayarit del Sitio de Intercambio del SNIEG, una segunda la solicitud de que los vocales e invitados permanentes, apoyen con la difusión de los eventos de capacitación del PROCAPACITA, al interior de la institución en la que colaboran, a partir de las fichas informativas que se les hacen llegar a su correo electrónico y los oficios firmados por el Coordinador Estatal Nayarit del INEGI invitando a los eventos; la tercera propuesta fue la realización de una sesión informativa sobre las nuevas Reglas de Integración y Operación de los Comités Técnicos Especializados de los Subsistemas Nacionales de Información. En estos tres puntos se tuvo la aprobación del CEIEG para su realización; acto seguido, la presidenta del CEIEG cedió el uso del micrófono a quienes desearan externar algún comentario o propuesta relacionada con la operación de este. La primera participación corrió a cargo del Lic. Gerardo Daniel Ramírez Cruz, jefe del Departamento de modernización administrativa de la Secretaría para la Honestidad y Buena Gobernanza y vocal suplente, quien señaló la importancia de “ciudadanizar” la información contenida en el *Geovisor* y el *SIGEE* que fueron presentados, ya que puede ser un insumo de gran valía no solamente para instituciones, sino para la ciudadanía en general, invitó a considerar la realización de una mesa de trabajo para analizar y derivar propuestas de atención en esta materia; por su parte, el Ing. Jorge Arellano López, director general del Instituto Municipal de Planeación (IMPLAN) de Xalisco y vocal suplente, destacó que en el caso del municipio de Xalisco, ha sido muy valioso el trabajo que han realizado con la colaboración del INEGI, para el desarrollo del SIGEX (Sistema de Información Geográfica y Estadística de Xalisco), el cual compila información en temas de red hidráulica, alumbrado público, residuos sólidos urbanos, entre otros, lo que ha permitido disponer de información pertinente para atender eventualidades o emergencias que se han presentado, por ejemplo cuando se ha descompuesto un pozo de agua, a través del SIGEX saben el abastecimiento que se realiza desde dicho pozo, lo que apoya a calcular la cantidad de pipas de agua que deben canalizarse en lo que se pone en funcionamiento nuevamente, señaló que tener información evidentemente cuesta, pero que es más alto el costo de no disponer de ella, por lo que invitó a los municipios a que desarrollen la georreferenciación de su información, como una herramienta de apoyo en la gestión de los municipios; por último, el L.C. Miguel Guillén Rosas, Encargado del Instituto Municipal de Planeación de Compostela e invitado permanente, reflexionó

sobre toda la información que se encuentra disponible actualmente en la red, sin embargo, no todas las personas realizan un análisis para determinar cuáles son fuentes de información confiable, por lo que así como puede señalarse que “abunda” información, también se carece de datos confiables y veraces, por lo que es importante poder acceder a espacios como el *Geovisor* y la plataforma del SIGEE y sitios adicionales donde se pueda disponer de información de calidad. Por último, el subsecretario de medio ambiente y ordenamiento territorial reconoció el trabajo del IPLANAY y del INEGI, tanto en el desarrollo de la plataforma del *SIGEE* y el *Geovisor*, como en la operación del Comité Estatal de Información Estadística y Geográfica.

- XIII. No habiendo mayores comentarios, se procedió a dar lectura a los acuerdos por parte de María de la Luz Nayeli Vázquez Reyes, directora de Ordenamiento Territorial del IPLANAY y secretaria de Actas del CEIEG, mismos que se indican a continuación.

ACUERDOS DE LA SESIÓN

Núm. de Acuerdo	Acuerdo	Responsable
CEIEG-NAY-ORD-02-25/ACU-01	Con fundamento en el Art. 11 de la Ley del Sistema de Geografía, Estadística y Evaluación del Estado de Nayarit, y al Programa Estatal de Estadística y Geografía 2022-2027, las personas integrantes del Comité Estatal de Información Estadística y Geográfica de Nayarit aprueban el Programa Anual de Trabajo 2026.	Las y los integrantes del Comité Estatal.
CEIEG-NAY-ORD-02-25/ACU-02	Con fundamento en el Art. 11 de la Ley del Sistema de Geografía, Estadística y Evaluación del Estado de Nayarit, las personas integrantes del Comité Estatal de Información Estadística y Geográfica de Nayarit aprueban el calendario de sesiones 2026, estableciéndose la primera sesión ordinaria para el día 25 de junio y la segunda sesión para el 26 de noviembre de 2026.	IPLANAY
CEIEG-NAY-ORD-02-25/ACU-03	Con fundamento en el Art. 37 de las Reglas para la Integración y Operación de los Comités Técnicos Especializados de los Subsistemas Nacionales de Información, las personas integrantes del Comité Estatal de Información Estadística y Geográfica de Nayarit aprobaron la disolución del Grupo de Trabajo 2025 para la organización de las JEEGMA.	Las y los integrantes del Comité Estatal.
CEIEG-NAY-ORD-02-25/ACU-04	Con fundamento en el Art. 25 Fracc. X y Art. 35 de las Reglas para la Integración y Operación de los Comités Técnicos Especializados de los Subsistemas Nacionales de Información, las personas integrantes del Comité Estatal de Información Estadística y Geográfica de Nayarit aprobaron la continuidad de la operación del Grupo de Trabajo para el Desarrollo del Sistema de Geografía, Estadística y Evaluación	Las y los integrantes del Comité Estatal.
CEIEG-NAY-ORD-02-25/ACU-05	Con fundamento en el Art. 25 Fracc. X y Art. 35 de las Reglas para la Integración y Operación de los Comités Técnicos Especializados de los Subsistemas Nacionales de Información, las personas integrantes del Comité Estatal de Información Estadística y Geográfica de Nayarit aprobaron la integración del nuevo Grupo de Trabajo para la Organización de las Jornadas Estatales de Estadística, Geografía y Medio Ambiente, 2026.	Las y los integrantes del Comité Estatal.


Núm. de Acuerdo	Acuerdo	Responsable
CEIEG-NAY-ORD-02-25/ACU-06	Con fundamento en el Art. 10 Fracc. VIII de la Ley del Sistema de Geografía, Estadística y Evaluación del Estado de Nayarit, y Art. 25 Fracc. IX de las Reglas para la Integración y Operación de los Comités Técnicos Especializados de los Subsistemas Nacionales de Información, las personas integrantes del Comité Estatal de Información Estadística y Geográfica de Nayarit aprobaron la impartición de una sesión informativa a los integrantes del CEIEG recién incorporados, sobre la consulta de información en la Comunidad CEIEG Nayarit del Sitio de Intercambio del SNIEG. La invitación será extensiva a todos los integrantes del CEIEG que deseen participar.	INEGI
CEIEG-NAY-ORD-02-25/ACU-07	Con fundamento en el Art. 10 Fracc. VIII de la Ley del Sistema de Geografía, Estadística y Evaluación del Estado de Nayarit, las personas integrantes del Comité Estatal de Información Estadística y Geográfica de Nayarit aprobaron la impartición de una sesión de presentación de las nuevas RIOCTE (Reglas para la Integración y Operación de los Comités Técnicos Especializados de los Subsistemas Nacionales de Información) dirigida a los integrantes del CEIEG.	INEGI
CEIEG-NAY-ORD-02-25/ACU-08	Con fundamento en el Art. 5 Fracc. VIII y Art. 13 Fracc. IX de la Ley del Sistema de Geografía, Estadística y Evaluación del Estado de Nayarit; y Art. 25 Fracc. III de las Reglas para la Integración y Operación de los Comités Técnicos Especializados de los Subsistemas Nacionales de Información, se exhortó a las y los vocales e invitados permanentes del CEIEG Nayarit, a difundir al interior de cada institución, las fichas informativas sobre los eventos de capacitación del SNIEG que mensualmente se les comparte.	Las y los integrantes del Comité Estatal.

CIERRE DE LA SESIÓN

- XIV. En el cierre de la sesión, la Mtra. Yirah Alejandra Barraza Guevara, agradeció a los participantes su asistencia y pidió se hiciera extensivo a los titulares de cada una de las instituciones. Solicitó a la Profa. Anabel Margarita Guerrero Benítez realizar la clausura de la sesión. La presidenta municipal de Xalisco felicitó a los participantes, remarcó la importancia de la información como apoyo para tomar decisiones acertadas y de impacto que propicien mejores resultados en beneficio de todos los ciudadanos; enseguida solicitó a los asistentes ponerse de pie, declarando clausurada la Segunda Sesión Ordinaria 2025, siendo las 12:00 h del 2 de diciembre de 2025.

La presente minuta se suscribe por las autoridades del CEIEG presentes en la Segunda Sesión Ordinaria 2025 del Comité Estatal de Información Estadística y Geográfica de Nayarit, celebrada en formato presencial el martes 2 de diciembre de 2025.


PRESIDENTA DEL CEIEG


**MTRA. URB. YIRAH ALEJANDRA
BARRAZA GUEVARA**
Directora General del IPLANAY

SECRETARIO TÉCNICO


ING. CARLOS CERMEÑO HERNÁNDEZ
Coordinador Estatal Nayarit

SECRETARIA DE ACTAS


LIC. MARÍA DE LA LUZ NAYELI VÁZQUEZ REYES
Directora de Ordenamiento Territorial del IPLANAY

Con fundamento en lo dispuesto en las Reglas para la integración y operación de los Comités Técnicos Especializados de los Subsistemas Nacionales de Información, la persona titular de la secretaría de actas, Lic. María de la Luz Nayeli Vázquez Reyes, hace constar que la presente Minuta fue aprobada por unanimidad por las y los integrantes del Comité Estatal de Información Estadística y Geográfica de Nayarit, mediante correo electrónico, por lo que se tiene por formalizada. Lo anterior, de conformidad con las disposiciones emitidas por la Junta de Gobierno el 16 de mayo de 2023, mediante Acuerdo 7ª/IV/2023, por el que se determina la conclusión de las medidas adoptadas con motivo de la emergencia sanitaria por COVID-19 en los órganos colegiados del Sistema Nacional de Información Estadística y Geográfica y se establecen medidas para la continuidad de su operación.

La presente hoja de firmas forma parte de la Minuta de la Segunda Sesión Ordinaria 2025 del Comité Estatal de Información Estadística y Geográfica de Nayarit celebrada el 2 de diciembre de 2025 en formato presencial.

**2ra. Sesión Ordinaria 2025 del
Comité Estatal de Información Estadística y Geográfica.
Lista de asistencia Ámbito Estatal.**
Tepic, Nayarit; 02 de diciembre de 2025.

Institución	Nombre	Cargo	Cargo en el CEIEG	Firma de Asistencia
Instituto de Planeación del Estado de Nayarit	Yirah Alejandra Barraza Guevara	Directora general	Presidenta	
Instituto de Planeación del Estado de Nayarit	María de la Luz Nayelli Vázquez Reyes	Directora de Ordenamiento Territorial	Secretaria de Actas	
Instituto de Planeación del Estado de Nayarit	Blanca Elena Lucano Ceceña	Directora de Planeación Estratégica y Programática	Presidenta suplente	
Instituto de Planeación del Estado de Nayarit	Frida María Díaz Guzmán	Encargada del Departamento de Indicadores	Invitada	
Instituto Nacional de Estadística y Geografía	Carlos Cermeño Hernández	Coordinador Estatal Nayarit	Secretario técnico	
Instituto Nacional de Estadística y Geografía	José Pedro Luna Mayorquín	Subdirector de Informática y Promoción	Secretario técnico suplente	
Instituto Nacional de Estadística y Geografía	María del Socorro Sánchez Miramontes	Jefa del Departamento de Comité Estatal	Invitada	
Secretaría de Administración y Finanzas	Francisco Aurelio Hernández Martínez	Director General de Control y Seguimiento Presupuestal	Vocal suplente	









**2ra. Sesión Ordinaria 2025 del
Comité Estatal de Información Estadística y Geográfica.
Lista de asistencia Ámbito Estatal.**
Tepic, Nayarit; 02 de diciembre de 2025.

Institución	Nombre	Cargo	Cargo en el CEIEG	Firma de Asistencia
Secretaría General de Gobierno	Juan Carlos Morales Peña	Coordinador de Informática	Vocal suplente	
Secretaría de Desarrollo Sustentable	Rosa Elizabeth Segura Saldaña	Secretaria de Desarrollo Sustentable	Vocal	
Secretaría de Desarrollo Sustentable	Efrén Godínez Álvarez	Jefe del Departamento de Ordenamiento Ecológico y Territorial	Representante del Vocal suplente	
Secretaría de Seguridad y Protección Ciudadana	Carlos Eduardo Guerrero Galván	Director de la Unidad de Proyectos Especiales	Vocal suplente	
Secretaría de Bienestar e Igualdad Sustantiva	Miriam Carolina Ortiz Torrescano	Directora de Planeación y Evaluación	Vocal suplente	
Secretaría de Desarrollo Rural	Pablo Hernández Cereso	Jefe del departamento de Planeación y Control Presupuestal y Seguimiento	Vocal suplente	
Secretaría de Economía	Marcos Ortega Ruiz	Titular de la Dirección de la Comisión de Mejora Regulatoria	Vocal suplente	
Secretaría para la Honestidad y Buena Gobernanza	Gerardo Daniel Ramírez Cruz	Jefe del Departamento de Modernización administrativa.	Vocal suplente	



**2ra. Sesión Ordinaria 2025 del
Comité Estatal de Información Estadística y Geográfica.
Lista de asistencia Ámbito Estatal.**
Tepic, Nayarit; 02 de diciembre de 2025.

Institución	Nombre	Cargo	Cargo en el CEIEG	Firma de Asistencia
Secretaría de Educación	Christian Magally Llanos Castro	Directora General de Planeación y Evaluación Educativa	Representante	
Servicios de Salud de Nayarit	Clara Aragón Romero	Directora de Planeación	Vocal suplente	
Secretaría de Infraestructura	Dina Montserrat López Domínguez	Jefa del Departamento de Planeación	Vocal suplente	
Secretaría de Turismo	Alba Jazmín Herrera Bayardo	Coordinadora General de Administración	Vocal suplente	
Secretaría del Trabajo y Justicia Laboral	Aurelio Ulises Ultreras Gutiérrez	Director de Planeación e Informática	Vocal suplente	
Secretaría de Movilidad	Mónica Elizabeth Sandoval Vallejo	Directora de Planeación y Vinculación	Vocal suplente	
Servicios de Educación Pública del Estado de Nayarit	Tatiana Edith Navarro Hernández	Jefa del Departamento de Estadística	Invitada Permanente	
Secretaría de Seguridad y Protección Ciudadana	Miguel Ansel Tapia	Agente Administrativo		






2ra. Sesión Ordinaria 2025 del
Comité Estatal de Información Estadística y Geográfica.
Lista de asistencia Ámbito Estatal.
Tepic, Nayarit; 02 de diciembre de 2025.

Institución	Nombre	Cargo	Cargo en el CEIEG	Firma de Asistencia
SEPEM	Alejandro González F.	Subjefe de Estadística		Alejandro González F.
S.D.S.	JUAN MANUEL PEREZ CONTRERAS	SUBSECRETARIO DE MEDIO AMBIENTE Y O.T.		Juan Manuel Pérez Contreras
Seboren	Cynthia Mariela Lopez Lopez	Asistente Administrativo		Cynthia Mariela Lopez Lopez
S-I.	Alejandro Zepeda Hurt	Director General de Planeación		Alejandro Zepeda Hurt
SSN	Juan C. Altamirano B	Hj. Fr. y Fr. en Solb		Juan C. Altamirano B



2da. Sesión Ordinaria 2025
Comité Estatal de Información Estadística y Geográfica.
Lista de asistencia del ámbito municipal.






Tepic, Nayarit; 02 de diciembre de 2025.

Municipio	Institución	Nombre	Cargo	Cargo en el Comité	Correo electrónico	Firma de Asistencia
Acaponeta	Instituto Municipal de Planeación de Acaponeta	Ing. Felipe Misael Meza Martinez	Director General del IMPLAN Acaponeta	Invitado permanente suplente	acaponeta.implan@gmail.com	
Ahuacatlán	Instituto Municipal de Planeación de Ahuacatlán	Ing. Jorge Luis García Parra	Director General del IMPLAN Ahuacatlán	Invitado permanente suplente	implanahua.02@gmail.com	
Amatlán de Cañas	Instituto Municipal de Planeación de Amatlán de Cañas	Ing. Alejandro Rubio Navarro	Director General del IMPLAN Amatlán de Cañas	Representante del Invitado permanente suplente	implan.amatlan@gmail.com	
Bahía de Banderas	Instituto Municipal de Planeación para Bahía de Banderas.	Mtro. Luis Ricardo Huaracha Gutiérrez	Director General del IMPLAN para Bahía de Banderas	Vocal suplente	implan.bahiadebanderas@gmail.com	
Compostela	Instituto Municipal de Planeación de Compostela	Lic. Luis Miguel Guillén Rosas	Encargado del IMPAN Compostela	Invitado permanente suplente	implan@compostela.gob.mx; guillenw4@hotmail.com	
Compostela	Instituto Municipal de Planeación de Compostela	Lic. Ingrid Catherine Beltrán Espinosa	Encargada del Área de Geografía y Estadística	No aplica	implan@compostela.gob.mx	
Del Nayar	Instituto Municipal de Planeación de Del Nayar	Arq. Virginia Domínguez Rodríguez	Directora General del IMPLAN Del Nayar	Vocal suplente	Implan.delnayar@gmail.com	
Huajicori	Instituto Municipal de Planeación de Huajicori	Arq. Azucena Sarahí Partida Hernández	Directora General del IMPLAN Huajicori	Invitada permanente suplente	implan@huajicori.gob.mx	



2da. Sesión Ordinaria 2025
Comité Estatal de Información Estadística y Geográfica.
Lista de asistencia del ámbito municipal.

Tepic, Nayarit; 02 de diciembre de 2025.

Municipio	Institución	Nombre	Cargo	Cargo en el Comité	Correo electrónico	Firma de Asistencia
Santiago Ixcuintla	H. Ayuntamiento de Santiago Ixcuintla	Ing. José Luis Palomares Castillo	Director de Desarrollo Urbano	Invitado permanente suplente	jlpalomaresc29@gmail.com	
Tecuala	Instituto Municipal de Planeación de Tecuala	Arq. Gerardo Cárdenas González	Director General del IMPLAN Tecuala	Invitado permanente suplente	implan.tec2020@gmail.com implan@tecuala.gob.mx	
Tepic	Instituto Municipal de Planeación de Tepic	Ing. Amaury Berumen Flores	Director General del IMPLAN Tepic	Invitado permanente suplente	a.berumen@implantepic.gob.mx	
Tuxpan	Instituto Municipal de Planeación de Tuxpan	Ing. Antonio Rodríguez Montes	Director General del IMPLAN	Vocal suplente	ing.antoniodrgz@gmail.com	
Xalisco	Instituto Municipal de Planeación de Xalisco	Ing. Jorge Arellano López	Director General del IMPLAN	Vocal suplente	implanxal@hotmail.com	
Xalisco	Presidencia municipal	Mtra. Anabel Guerrero	Presidenta municipal		anabel-margarita@hotmail.com	
Xalisco	Presidencia Municipal	Alfonso Abreu	Secretario de Fomento		presidencia@xalisco.gob.mx	
Bahía de Banderas	IMPLAN Bahía de Banderas	Rubi Vazquez Tejeda	Especialista		rubivazqueztejeda@gmail.com	

2da. Sesión Ordinaria 2025
Comité Estatal de Información Estadística y Geográfica.
Lista de asistencia del ámbito municipal.




Tepic, Nayarit; 02 de diciembre de 2025.

Municipio	Institución	Nombre	Cargo	Cargo en el Comité	Correo electrónico	Firma de Asistencia
Ixtlán del Río	H Ayuntamiento de Ixtlán de Río	Ing. Karla Nayeli López Covarrubias	Directora de Desarrollo Urbano, Ordenamiento Territorial y Ecología	Vocal suplente	desarrollourbano@ixtlandelrio.gob.mx	Karla Nayeli López
Jala	H. Ayuntamiento de Jala	Lic. Juan Alfonso Jiménez Ramírez	Subdirector de Obras Públicas	Invitado permanente suplente	alfonso_jr@live.com	
La Yesca	Instituto Municipal de Planeación de La Yesca	Arq. Reyes Robledo Suárez	Jefe de Planeación Estratégica y Programática	No aplica	implan@municipiodelayesca.gob.mx ; presidencia@municipiodelayesca.gob.mx	
Rosamorada	Instituto Municipal de Planeación de Rosamorada	Lic. Jesús Edzael Navarrete Esquivel	Director General del IMPLAN Rosamorada	Invitado permanente suplente	implan.rosamorada@gmail.com	
Ruiz	Instituto Municipal de Planeación de Ruiz	Ing. Martín Julián Estrada Parada	Director General del IMPLAN de Ruiz	Invitado permanente suplente	martin.estrada.parada@gmail.com	
San Blas	Instituto Municipal de Planeación de San Blas	Ing. Carlos Alonso Coronado Valdivia	Director General del IMPLAN San Blas	Vocal suplente	implan@sanblasnayarit.gob.mx	
San Pedro Lagunillas	Instituto Municipal de Planeación de San Pedro Lagunillas	Arq. Ricardo Rodríguez García	Director General del IMPLAN	Invitado permanente suplente	implan_sanpedro@hotmail.com	
Santa María del Oro	Instituto Municipal de Planeación de Santa María de Oro	Ing. Luis Alejandro Aguirre Ortega	Director General del IMPLAN	Invitado permanente suplente	implan.samao@gmail.com	



2da. Sesión Ordinaria 2025
Comité Estatal de Información Estadística y Geográfica.
Lista de asistencia del ámbito municipal.

Tepic, Nayarit; 02 de diciembre de 2025.

Municipio	Institución	Nombre	Cargo	Cargo en el Comité	Correo electrónico	Firma de Asistencia
IMPLAN BAHIA	IMPLAN BAHIA	Cristobal Alvarez Canales	RESPONSABLE "A"	N/A	crisalcanales.c@gmail.com	
IMPLAN XALISCO	IMPLAN XALISCO	ILIANA L. MARTINEZ HERNANDEZ	COORDINADORA DE INFORMACIÓN ESTADÍSTICA G. Y E	N/A	iliana.mp9@gmail.com	
SAN PEDRO LAGUNILLAS	DESARROLLO SUSTENTABLE	JUAN RAMÓN MORENO COVARUBIAS	DIRECTOR	N/A	covarubias.0830@gmail.com	





Tepic, Nayarit; 02 de diciembre de 2025

Nombre de la Institución	Cargo en el CEIEG	Asistencia
IPLANAY Instituto de Planeación del Estado de Nayarit	Presidenta	✓
INEGI Instituto Nacional de Estadística y Geografía	Secretario Técnico	✓
IPLANAY Instituto de Planeación del Estado de Nayarit	Secretaria de Actas	✓
SGG Secretaría General de Gobierno	Vocal	✓
SDS Secretaría de Desarrollo Sustentable	Vocal	✓
SAFIN Secretaría de Administración y Finanzas	Vocal	✓
SSPC Secretaría de Seguridad y Protección Ciudadana	Vocal	✓
SEBIEN Secretaría de Bienestar e Igualdad Sustantiva	Vocal	✓
SEE Secretaría de Economía	Vocal	✓
SETUR Secretaría de Turismo	Vocal	✓
SE Secretaria de Educación	Vocal	✓
SSN Secretaría de Salud	Vocal	✓
SEDER Secretaría de Desarrollo Rural	Vocal	✓





Tepic, Nayarit; 02 de diciembre de 2025

Nombre de la Institución	Cargo en el CEIEG	Asistencia
SINFRA Secretaría de Infraestructura	Vocal	✓
SHBG Secretaría para la Honestidad y Buena Gobernanza	Vocal	✓
SEMOVI Secretaría de Movilidad	Vocal	FALTA
STJL Secretaría del Trabajo y Justicia Laboral	Vocal	✓
H. Ayuntamiento de Bahía de Banderas	Vocal	✓
H. Ayuntamiento de Del Nayar	Vocal	✓
H. Ayuntamiento de Ixtlán del Río	Vocal	✓
H. Ayuntamiento de San Blas	Vocal	✓
H Ayuntamiento de Tuxpan	Vocal	✓
H. Ayuntamiento de Xalisco	Vocal	✓





Nayarit
NUESTRA LEALTAD Y COMPROMISO

SECRETARÍA DE
SEGURIDAD Y PROTECCIÓN
CIUDADANA

OFICIO: SSPC/12520/2025

ASUNTO: Se informa.

Tepic, Nayarit, a 01 de diciembre de 2025.

MTRA. YIRAH ALEJANDRA BARRAZA GUEVARA
DIRECTORA GENERAL DEL INSTITUTO DE PLANEACIÓN
DEL ESTADO DE NAYARIT
P R E S E N T E.

Reciba mi más cordial y afectuoso saludo, así mismo, de conformidad a lo establecido en los Artículos 31 Fracción XII, 40-B de la Ley Orgánica del Poder Ejecutivo del Estado de Nayarit y 6º del Reglamento Interior de la Secretaría de Seguridad y Protección Ciudadana, y en atención al correo electrónico de fecha 24 de noviembre del año en curso, en relación a la **Segunda Sesión Ordinaria 2025 del Comité Estatal de Información Estadística y Geográfica**; me permito comunicar a Usted que, por cuestiones operativas y de agenda, únicamente por esta ocasión asistirá a la referida Sesión en representación de esta Institución el siguiente servidor público:

Nombre:	Cargo:	Número Telefónico:	Correo Electrónico:
Lic. Miguel Ángel Tapia Cisneros	Agente Administrativo de la Dirección de Proyectos Especiales	(311) 243-6605	Dirección.upe.sspc@nayarit.gob.mx

Sin otro particular, le reitero la seguridad de mi atenta y distinguida consideración.

A T E N T A M E N T E

SECRETARIO DE SEGURIDAD Y PROTECCIÓN CIUDADANA
DEL ESTADO DE NAYARIT

DR. EN D. MANASES LANGARICA VERDIN



C.c.p.- Lic. Miguel Ángel Tapia Cisneros, Agente Administrativo de la Dirección de Proyectos Especiales. Para su conocimiento y para los efectos a los que haya lugar.
C.c.p. Archivo.

Vo. Bo.	Revisó.	Elaboró.
Mtra. Yesca Cárdenas.	Lic. Aylín Núñez.	L.C. y L.D. Alexandra Torres.

SECRETARÍA DE SEGURIDAD Y PROTECCIÓN CIUDADANA DEL ESTADO DE NAYARIT
Paseo de Viena #59 entre Calle Tokio y Calle Otranto, Fraccionamiento Ciudad del Valle,
Tepic, Nayarit, México. C.P. 63157
sspcnayarit@nayarit.gob.mx
Tel. (311) 211-8171 y (311) 129-6304



Oficio: IMP/0423/2025
Asunto: Designa suplente

Mtra. Yirah Alejandra Barraza Guevara.
Presidenta del Comité Estatal de Información
Estadística y Geográfica de Nayarit.
Presente:

Por medio del presente, reciba un cordial saludo, en mi carácter de Vocal en el Comité Estatal de Información Estadística y Geográfica de Nayarit (CEIEG) me permito designar la Urb. Angelica Rubí Vázquez Tejeda, como mi suplente para que actúe en mi nombre y representación en la Segunda Sesión Ordinaria del Comité a su cargo, que tendrá verificativo el día 02 de diciembre del 2025 a las 10:00 horas en las instalaciones del auditorio de la Secretaria de Desarrollo Sustentable; ubicado en Avenida de los Insurgentes esquina con Rey Nayar s/n, colonia Burócratas Federal en la ciudad de Tepic, Nayarit.

Sin otro particular por el momento, le envío un cordial saludo.

Atentamente

Nuevo Nayarit, Bahía de Banderas, Nayarit. A 01 de diciembre de 2025.



IMPLAN
Instituto Municipal de Planeación para Bahía de Banderas

Arq. Luis Ricardo Huaracha Gutiérrez
Director General del Instituto Municipal de Planeación
para Bahía de Banderas, Nayarit.





Nayarit
NUESTRA PASIÓN Y COMPROMISO



Comité Estatal de Información Estadística y Geográfica de Nayarit

Segunda Sesión Ordinaria 2025

Tepic, Nayarit, 2 de diciembre de 2025.



A vertical strip on the left side of the slide features a stylized, monochromatic illustration in shades of brown and tan. It depicts various symbols of Nayarit: a deer's head with antlers at the top left, several birds in flight, a large flower-like shape, a whale, a mountain with a small structure on top, and a large figure of a person holding a staff. At the bottom, there are architectural elements resembling a cathedral or church facade.

Verificación de quórum

María de la Luz Nayeli Vázquez Reyes
IPLANAY



Nayarit
NUESTRA PASIÓN Y COMPROMISO



Lectura y aprobación del Orden del día.

Yirah Alejandra Barraza Guevara
IPLANAY



Nayarit
NUESTRA PASIÓN Y COMPROMISO

Orden del día:

1. Bienvenida
2. Verificación de quórum
3. Lectura y aprobación del orden del día
4. Informe de seguimiento a los acuerdos de la sesión anterior
5. Informe de avances del Programa Anual de Trabajo 2025
6. Presentación y aprobación del Programa Anual de Trabajo 2026
7. Proyectos estadísticos 2026 en Unidades del Estado
8. Informe de avances del Grupo de Trabajo para el desarrollo del Sistema de Información Geográfica, Estadística y Evaluación (SIGEE)



Nayarit
NUESTRA PASIÓN Y COMPROMISO

Orden del día:

9. Presentación de la Plataforma del SIGEE
10. Informe de resultados del Grupo de Trabajo para la Organización de las Jornadas Estatales de Estadística, Geografía y Medio Ambiente, (JEEGMA 2025)
11. Registros Nacionales de Información Estadística y Geográfica. Cierre de la actualización 2025
12. Asuntos Generales
13. Lectura de acuerdos
14. Cierre de la sesión



Nayarit
NUESTRA PASIÓN Y COMPROMISO

A vertical strip on the left side of the slide features a stylized, monochromatic illustration in shades of brown and tan. It depicts various symbols of Nayarit: a deer head with antlers at the top left, several birds in flight, a large flower-like shape, a whale, a mountain with a small structure on top, a large profile of a person, and a church with multiple towers at the bottom left.

Informe de seguimiento a los acuerdos de la sesión anterior.

Yirah Alejandra Barraza Guevara
IPLANAY



Nayarit
NUESTRA PASIÓN Y COMPROMISO

Acuerdos sesión anterior:

Núm. de Acuerdo	Acuerdo	Responsable	Estatus
CEIEG-NAY-ORD-01-25/ACU-01	Se aprueba la actualización y modificaciones al Programa Estatal de Estadística y Geografía, 2022-2027.	IPLANAY-INEGI	Concluido
CEIEG-NAY-ORD-01-25/ACU-02	Se exhorta a los integrantes del CEIEG, apoyar en su ámbito de competencia a la difusión y colaboración en el Censo Nacional de Gobiernos Estatales 2025, y en el Censo Nacional de Gobiernos Municipales y Demarcaciones Territoriales de la CDMX.	Vocalías e invitados permanentes integrantes del CEIEG.	Concluido



Nayarit
NUESTRA PASIÓN Y COMPROMISO

Versión anterior

Actividades estratégicas y operativas mezcladas



Simplificación e integración de AG



Integrar actividades generales en conceptos más estratégicos



Suprimir actividades que perdieron vigencia



Armonizar actividades con procesos actuales

Versión actual

**PEEG:
Documento
Estratégico**

**Programas Anuales:
Continuidad
operativa**



Nayarit
NUESTRA PASIÓN Y COMPROMISO

Informe de avances del Programa Anual de Trabajo 2025

José Pedro Luna Mayorquin
INEGI




Nayarit
NUESTRA PASIÓN Y COMPROMISO

Avances del Programa Anual de Trabajo 2025

Resumen de avances al 2 de diciembre							
CEIEG	Total	Concluidas	En proceso	Sin iniciar	Rezagada	Canceladas	
Nayarit	Absoluto	63	51	6	1	0	5
	Relativo	100%	81%	10%	1%	0%	8%

Actividades canceladas

1. Seguimiento al avance de captura de metas de programas de gobierno en el SIRA
2. Informe del cumplimiento de metas de los programas derivados del PEDN 21-27 CVELP
3. Informes semestrales del CEIEG
4. Elaboración de cuadernillos estadístico-geográficos municipales.
5. Elaboración de boletín informativo para difundir los cuadernillos municipales.





Presentación y aprobación del Programa Anual de Trabajo 2026

Yirah Alejandra Barraza Guevara
IPLANAY



Nayarit
NUESTRA PASIÓN Y COMPROMISO



Periodo de consulta:

Del 20 al 27 de noviembre, en la Comunidad CEIEG Nayarit del Sitio de Intercambio.

Adiciones:

- Monitoreo y análisis de metas respecto a los indicadores estratégicos del PEDN 2021-2027 CVELP
- Establecer indicadores en programas sectoriales
- Se añade una actividad para efectuar ajustes en la programación durante el 1er trimestre del año a fin de evitar rezagos.



Se fortalecen actividades:

- Mejoras al Geovisor con la incorporación de capas de información geográfica temática
- Mejoras a la plataforma del SIGEE con la incorporación de nuevos indicadores
- Se incorporan la mejora y actualización en proyectos de información georreferenciada como el *Observatorio Nayarit* con la SSPC, el *SIGEX* con el IMPLAN Xalisco y el *Geovisor Nayarit* con el IPLANAY.



Continuidad:

- Actividades para la **operación del CEIEG**; **difusión de información**; promoción de actividades de capacitación (PROCAPACITA); atención de **solicitudes de información**.
- Jornadas Estatales de Estadística, Geografía y Medio Ambiente, **JEEGMA 2026**.
- Actividades para el **desarrollo del SIGEE** (Sistema de Geografía, Estadística y Evaluación).
- **Trabajo colaborativo** con instituciones que deseen el desarrollo de proyectos mediante el aprovechamiento de sus registros administrativos y la georreferenciación de estos.
- Generación de **cuadernillos municipales** estadístico/geográficos.
- Registros Nacionales de Información Estadística y Geográfica **RNIEG**
- **Integración de información** por la vía de registros administrativos en Unidades del Estado.



Calendario de sesiones 2026

junio 2026

mayo 2026						
Lu	Ma	Mi	Ju	Vi	Sá	Do
			1	2	3	
4	5	6	7	8	9	10
11	12	13	14	15	16	17
18	19	20	21	22	23	24
25	26	27	28	29	30	31

lunes	martes	miércoles	jueves	viernes	sábado	domingo
1	2	3	4	5	6	7
8	9	10	11	12	13	14
15	16	17	18	19	20	21
22	23	24	25	26	27	28
29	30					

noviembre 2026

octubre 2026						
Do	Lu	Ma	Mi	Ju	Vi	Sá
4	5	6	7	8	9	10
11	12	13	14	15	16	17
18	19	20	21	22	23	24
25	26	27	28	29	30	31

domingo	lunes	martes	miércoles	jueves	viernes	sábado
1	2	3	4	5	6	7
8	9	10	11	12	13	14
15	16	17	18	19	20	21
22	23	24	25	26	27	28
29	30					





**Grupo de trabajo para la
organización de las Jornadas
Estatales de Estadística, Geografía y
Medio Ambiente**



Disolución Grupo
de Trabajo 2025



Alta del Grupo de
Trabajo 2026



**Grupo de trabajo para el Seguimiento del
Sistema de Información Geográfica,
Estadística y de Evaluación de Nayarit**

Continuidad del
Grupo de Trabajo
en 2026



Solicitudes al pleno de CEIEG con relación al PAT 2026



- Aprobar el Programa Anual de Trabajo 2026.
- Aprobar la disolución del Grupo de Trabajo 2025 para la organización de las JEEGMA.
- Aprobar la continuidad de la operación del Grupo de Trabajo para el Desarrollo del Sistema de Geografía, Estadística y Evaluación
- Aprobar la integración del nuevo Grupo de Trabajo para la Organización de las Jornadas Estatales de Estadística, Geografía y Medio Ambiente, 2026.
- Aprobar el calendario de sesiones 2026



Proyectos estadísticos 2026 en Unidades del Estado

Carlos Cermeño Hernández
INEGI



Nayarit
NUESTRA PASIÓN Y COMPROMISO



Censos Nacionales
de Gobierno
Ámbito Estatal

Los Censos Nacionales de Gobiernos Estatales 2026 buscan generar información estadística y geográfica sobre la gestión de las instituciones públicas en áreas clave como gobierno, protección civil, justicia, medio ambiente, catastro, planeación territorial, seguridad pública y sistemas penitenciarios, para apoyar el diseño y evaluación de políticas públicas nacionales.



Nayarit
NUESTRA PASIÓN Y COMPROMISO

Censo Nacional de
Gobiernos Estatales

Censo Nacional de
Seguridad Pública Estatal.

Censo Nacional de Sistemas
Penitenciarios Estatal

Censo Nacional de
Procuración de
Justicia Estatal.

Censo Nacional de
Impartición de
Justicia Estatal.

Censo Nacional de
Derechos Humanos
Estatal.

Censo Nacional de
Poderes Legislativos
Estatales.

En 2025 se captaron:

	Cuestionarios	Dependencias o entidades	Instancias integradoras
Censo Nacional de Gobiernos Estatales	19	58	16
Censo Nacional de Seguridad Pública Estatal.	2	1	1
Censo Nacional de Sistemas Penitenciarios Estatal	2	1	1
Censo Nacional de Gobiernos Municipales	420	20	20

Fechas tentativas para 2026

Censo

Levantamiento

Censo Nacional de
Gobiernos Estatales

Mayo a Septiembre

Censo Nacional de
Seguridad Pública Estatal.

Febrero a Junio

Censo Nacional de Sistemas
Penitenciarios Estatal

Enero a Junio





Integrar y publicar mensualmente, información estadística temática, del ámbito estatal en el *Sistema integrador de productos estadísticos (SIPrE)*, para su difusión en México en Cifras.

- | | | |
|-----------------------------|-------------------------------------|-----------------------------------|
| 1.- Aspectos geográficos | 10.- Trabajo | 19.- Electricidad |
| 2.- Medio Ambiente | 11.- Información económica agregada | 20.- Comercio |
| 3.- Población | 12.- Agricultura | 21.- Turismo |
| 4.- Vivienda y urbanización | 13.- Ganadería | 22.- Transportes y comunicaciones |
| 5.- Salud | 14.- Aprovechamiento forestal | 23.- Indicadores financieros |
| 6.- Educación | 15.- Pesca | 24.- Finanzas públicas |
| 7.- Cultura y deporte | 16.- Minería | 25.- Sector externo |
| 8.- Gobierno | 17.- Industria manufacturera | |
| 9.- Seguridad y justicia | 18.- Construcción | |





Información Estadística y Geográfica de los Estados para México en Cifras (IEGEMC)

CRONOGRAMA DE ACTIVIDADES GENERALES


Secretaría de Desarrollo Sustentable (SDS)
Secretaría de Turismo del Gobierno del Estado (SECTUR)
Servicios de Educación Pública del Estado de Nayarit (SEPEN)
Servicios de Salud de Nayarit (SSN)
Sistema Estatal para el Desarrollo Integral de la Familia (DIF)
Instituto Nayarita de Educación para Adultos (INEA)
Comisión Estatal de Conciliación y Arbitraje Médico (CECAMED)
Instituto Nayarita de Cultura Física y Deporte (INCUFID)
Dirección General de Catastro y Registro Público de la Propiedad (RPP)
Dirección de Protección Civil y Bomberos
Consejo Estatal para la Cultura y las Artes de Nayarit (CECAN)
Consejo Estatal contra las Adicciones (CECA)

ACTIVIDAD	FECHA
Entrega de oficios de solicitud de información a las fuentes informantes	02 al 27 de febrero 2026
Apoyo y asesoría a las fuentes informantes por parte del INEGI.	02 de febrero al 13 de noviembre de 2026
Recepción, revisión y captura de los cuadros estadísticos de las fuentes locales y centrales, en el SIPrE.	02 de febrero al 13 de noviembre de 2026



ESTADÍSTICA	PERIODO DE LEVANTAMIENTO
<input type="checkbox"/> Anual Finanzas Públicas Estatal	Mensual y anual (febrero-septiembre)
<input type="checkbox"/> Accidentes de Tránsito en Zonas Urbanas y Suburbanas (ATUS)	Mensual
<input type="checkbox"/> Vehículos de Motor Registrados en Circulación (VMRC)	Anual (enero-mayo)
<input type="checkbox"/> Estadística de la Industria Manufacturera, Maquiladora y de Servicios de Exportación (IMMEX)	Mensual
<input type="checkbox"/> Finanzas Públicas Municipales	Anual (febrero-septiembre)
<input type="checkbox"/> Sacrificio de Ganado en Rastros Municipales (SGRM)	Mensual





Informe de avances del Grupo de Trabajo para el Seguimiento del Sistema de Geografía, Estadística y Evaluación (SIGEE)

Frida María Díaz Guzmán
IPLANAY



Nayarit
NUESTRA PASIÓN Y COMPROMISO

Informe de resultados del Grupo de Trabajo para el seguimiento del SIGEE

1. Capacitación del prototipo MXSIG (Concluida)

- Curso al personal del IPLANAY para implementar el prototipo MXSIG.



2. Implementación del sistema Geovisor Nayarit. (Concluida)

- Carga y visualización de capas básicas en el sistema GEOVISOR, con información geográfica clasificadas por temáticas.



Nayarit
NUESTRA PASIÓN Y COMPROMISO

Informe de resultados del Grupo de Trabajo para el seguimiento del SIGEE

3. Desarrollo de la plataforma del SIGEE. (concluida)

- Desarrollo de un sistema de visualización de indicadores estadísticos y geográficos, en base a los ejes rectores del PED.
- Integración de datos estadísticos y capas de información básicas.



4. Talleres de capacitación para el uso de la plataforma QGIS. (concluida)

- Sesiones de capacitación impartidas a los IMPLANES para fortalecer las capacidades técnicas en el desarrollo de proyectos institucionales.



Informe de resultados del Grupo de Trabajo para el seguimiento del SIGEE

5. Elaboración de cuadernillos municipales. (En proceso)

- Productos con información estadística y geográfica, desglosada a nivel municipal.
- Actualmente se está trabajando en el prototipo base y la automatización.



Informe de resultados del Grupo de Trabajo para el seguimiento del SIGEE

Perspectivas de avances del GT al 2026

- Identificar y cargar capas geográficas para complementar el Geovisor, en temas sociodemográfico y del medio físico.

**Geovisor
Nayarit**



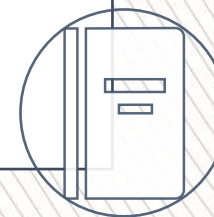
- Actualización e incorporación de nuevos indicadores a la plataforma, basándose en los 4 ejes rectores y eje transversal del PED.

**Plataforma
SIGEE**



- Concluir al cierre del año los 20 cuadernillos municipales.
- Difusión de los productos generados entre los municipios, a través de un boletín informativo.

**Cuadernillos
municipales**



Nayarit
NUESTRA PASIÓN Y COMPROMISO

Presentación de la Plataforma del SIGEE.

Yirah Alejandra Barraza Guevara
IPLANAY



Nayarit
NUESTRA PASIÓN Y COMPROMISO



Plataforma de Visualización de Información Geográfica



Nayarit
NUESTRA PASIÓN Y COMPROMISO

Objetivo:

El Geovisor Nayarit, es una plataforma web que tiene por objetivo **poner a disposición del público en general, información geográfica para su consulta y/o descarga.**

En colaboración con INEGI, el IPLANAY ha implementado el sistema de información MX SIG, el cual busca ser un **repositorio de datos geográficos estratégicos** para el estado, que permita el análisis y fomente la usabilidad de los mismos para edición o generación de capas geográficas.



Nayarit
NUESTRA PASIÓN Y COMPROMISO

CONÓCENOS ▾

PLANEACIÓN ESTRATÉGICA ▾

ORDENAMIENTO TERRITORIAL ▾

SIGEE ▾

TRANSPARENCIA ▾



Programa estatal de
ordenamiento territorial y
desarrollo urbano

Geovisor Nayarit



Nayarit
NUESTRA PASIÓN Y COMPROMISO

Buscar



Capas




Leyenda



Medir



Ayuda



50 km

20 mi

Nivel : 4

© INEGI 2013

103° 59' 47.94" W, 21° 6' 38.8" N

INEGI

IPLANAY

Elige mapa base



Nayarit
NUESTRA PASIÓN Y COMPROMISO



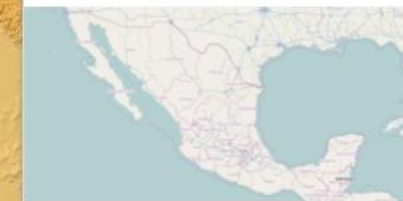
Topográfico sin sombreado- INEGI




Topográfico con sombreado- INEGI



Hipsográfico - INEGI



Open Street Map



Hipsográfico - INEGI



Buscar

Consulta de capa



MARCO GEOSTADÍSTICO

MEDIO FÍSICO

INFRAESTRUCTURA

SOCIODEMOGRÁFICO

☐ Población municipal (2025)

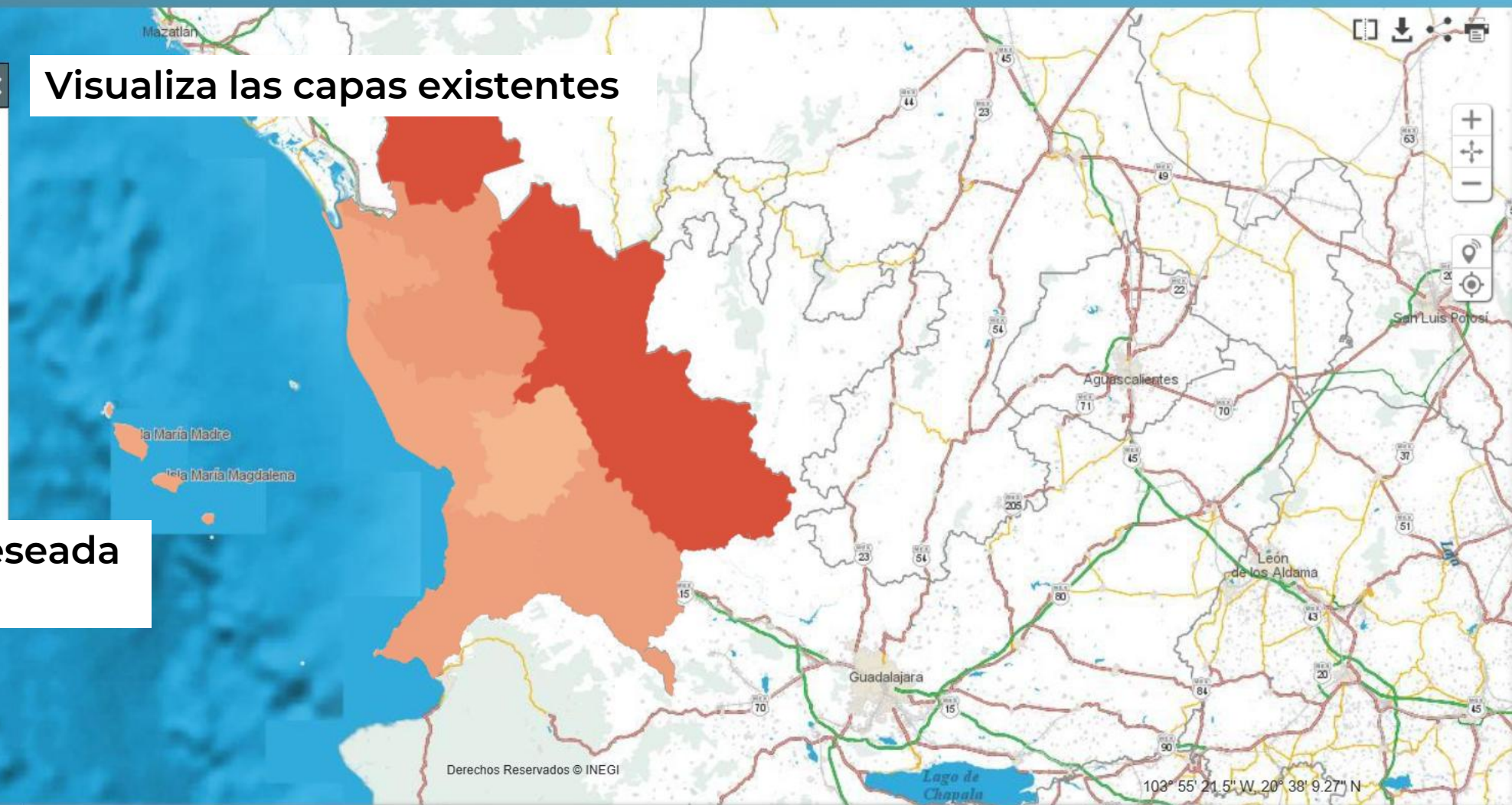


☒ Población en condición de pobreza



Visualiza las capas existentes

Selecciona la capa deseada
para visualizar



Derechos Reservados © INEGI

103° 55' 21.5" W, 20° 38' 9.27" N

INEGI

IPLANAY



Topográfico sin sombreado-



Nayarit
NUESTRA PASIÓN Y COMPROMISO

Buscar



Capas



Leyenda



Medir



Ayuda

MEDIO FÍSICO
Edafología

acrisol
andosol
arenosol
cambisol
fluvisol
gleysol
leptosol
lixisol
luvisol
nitisol
phaeozem
regosol
solonchak
solonetz
technosol
umbrisol

Despliega la simbología

Fija la simbología

MEDIO FÍSICO
Edafología

acrisol
andosol
arenosol
cambisol
fluvisol
gleysol
leptosol
lixisol
luvisol
nitisol

10 km

5 mi

Nivel : 6

Derechos Reservados © INEGI

104° 58' 41.01" W, 21° 39' 48.16" N

INEGI

IPLANAY

Topográfico sin sombreado

Topográfico sin sombreado



Nayarit
NUESTRA PASIÓN Y COMPROMISO

Buscar

Medir

Cancelar

Terminar

Métrico Inglés

1.376 km

Capas

Leyenda

Medir

Ayuda

© OpenStreetMap contributors

Nivel : 16

104° 53' 33.5" W, 21° 29' 31.05" N

INEGI

IPLANAY

Open Street Map



Nayarit
NUESTRA PASIÓN Y COMPROMISO

Buscar



Capas



Leyenda



Medir



Ayuda

SOCIODEMOGRÁFICO

Población municipal (2025)

- Menos de 20 hab. por Km2 (Muy baja)
- Entre 20 y 60 hab. por Km2 (Baja)
- Entre 60 y 150 hab. por Km2 (Media)
- Más de 150 hab. por Km2 (Alta)

Descarga la información



20 km

10 mi

Nivel : 5

INEGI

IPLANAY

Derechos Reservados © INEGI

104° 45' 28.26" W, 21° 21' 13.39" N

Topográfico sin sombreado



Nayarit
NUESTRA PASIÓN Y COMPROMISO

Retos para su implementación:

- Definición de la información
- Limpieza y edición de la información
- Representación
- Metadatos
- Gestionar información geográfica de fuentes no primarias
- Actualización de la información
- Situación tecnológicas



SIGER

**Plataforma del Sistema de Información Geográfica,
Estadística y de Evaluación de Nayarit**



Nayarit
NUESTRA PASIÓN Y COMPROMISO

Objetivo:

El Sistema de Información Geográfica, Estadística y Evaluación (SIGEE) es una **plataforma que recopila, organiza y presenta información estadística y geográfica clave para el análisis, monitoreo y evaluación** del desempeño en diversas áreas estratégicas.

Su estructura temática está **alineada con los ejes del Plan Estatal de Desarrollo (PED)**, con lo que busca dar seguimiento a los objetivos y metas del mismo.



Geovisor Nayarit

Portal SIGEE

Comité estatal de información
estadística y geográfica >

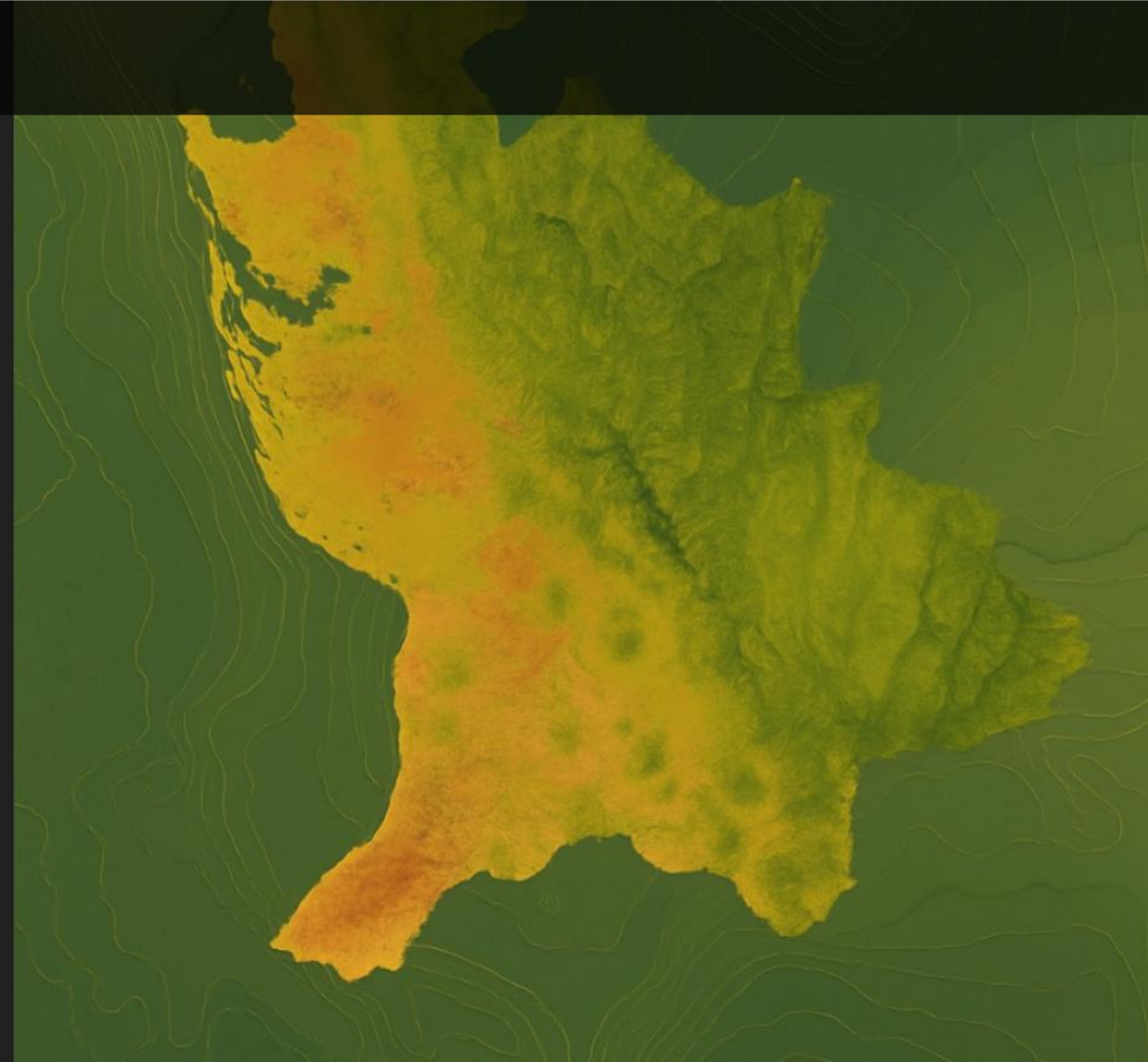
<https://iplanay.gob.mx/>



Nayarit
NUESTRA PASIÓN Y COMPROMISO

Menú

SISTEMA DE INFORMACIÓN GEOGRÁFICA, ESTADÍSTICA Y EVALUACIÓN



Sobre los datos:

El SIGEE se integra de **tableros interactivos** que facilitan la **visualización de datos geoespaciales y estadísticos** de acuerdo a los cuatro ejes rectores del PED:

1. **Gobernanza, Seguridad y Cultura de la Legalidad**
2. **Disminuir la Pobreza y la Desigualdad**
3. **Desarrollo Regional Sostenible para el Bienestar**
4. **Competitividad, Crecimiento Económico y Empleo**

Esta herramienta no solo está dirigida a especialistas, tomadores de decisiones y académicos, sino que también busca llegar al **público en general**, para fomentar una mayor participación social, transparencia y seguimiento del desempeño gubernamental.

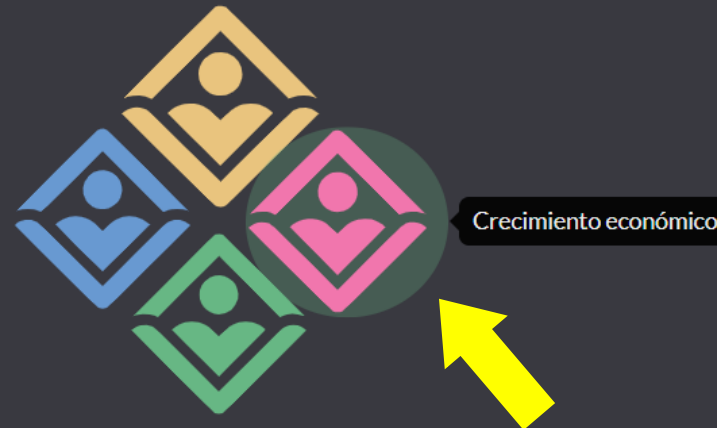


CONSULTAS

Las consultas en SIGEE permiten filtrar y analizar datos geográficos para representar información en mapas y gráficos de manera precisa. Esto facilita la toma de decisiones basada en datos visuales y estructurados. La información se organiza en cuatro secciones principales: **Gobernanza, Seguridad y Legalidad**; **Combate a la Desigualdad**; **Desarrollo Regional**; y **Crecimiento Económico**, cada una enfocada en diferentes aspectos del desarrollo y bienestar.

Haz clic en los íconos para ver más información.

ELIGE ALGÚN TABLERO DE LOS
EJES ESTRATÉGICOS



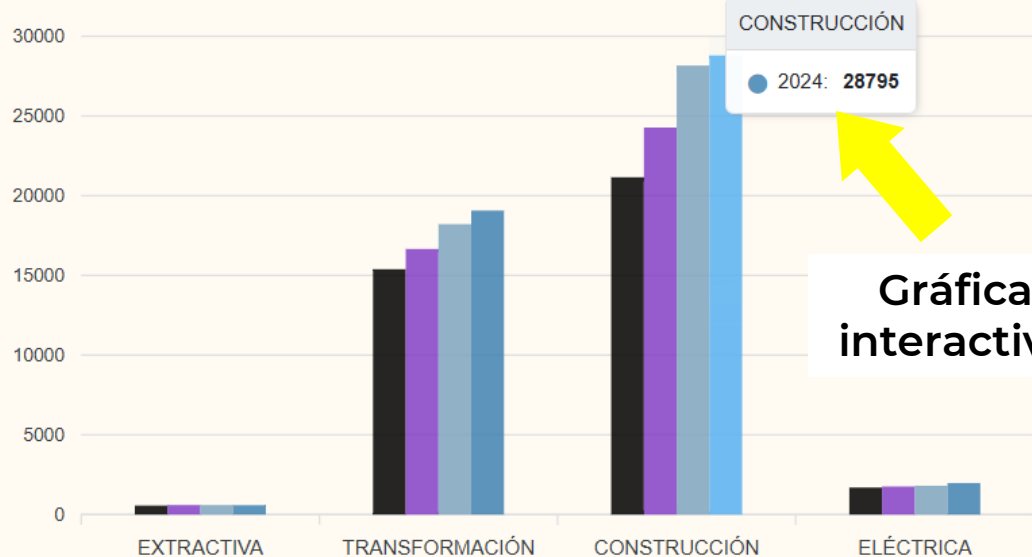
DISTRIBUCIÓN DE TRABAJADORES POR SECTOR INDUSTRIAL

Descarga

Descripción

DESCARGA

Cantidad de trabajadores registrados en el IMSS por tipo de industria (IMSS,2021- 2024).



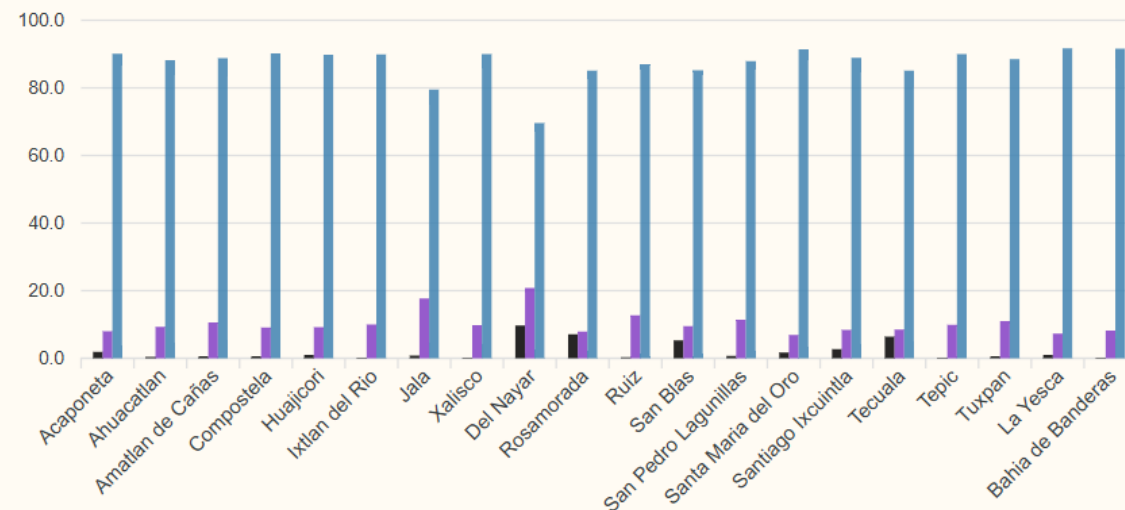
DISTRIBUCIÓN PORCENTUAL DE UNIDADES ECONÓMICAS POR ACTIVIDAD (2024)

Descarga

Descripción

DESCARGA

Porcentaje de empresas clasificadas por actividades primarias, secundarias y terciarias (INEGI.DENUE,2024).



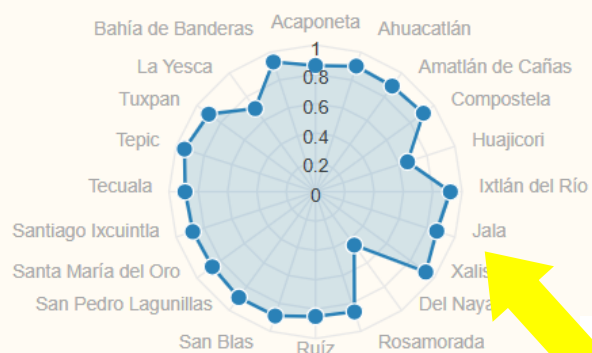
INDICE DE MARGINACIÓN NORMALIZADO (2021).

Descarga

Descripción

DESCARGA

Es una medida que compara la posición de los municipios respecto a su intensidad de marginación, el índice se acerca a 1 para situaciones favorables y a 0 para condiciones desfavorables.



Representaciones
de acuerdo al tipo
de información

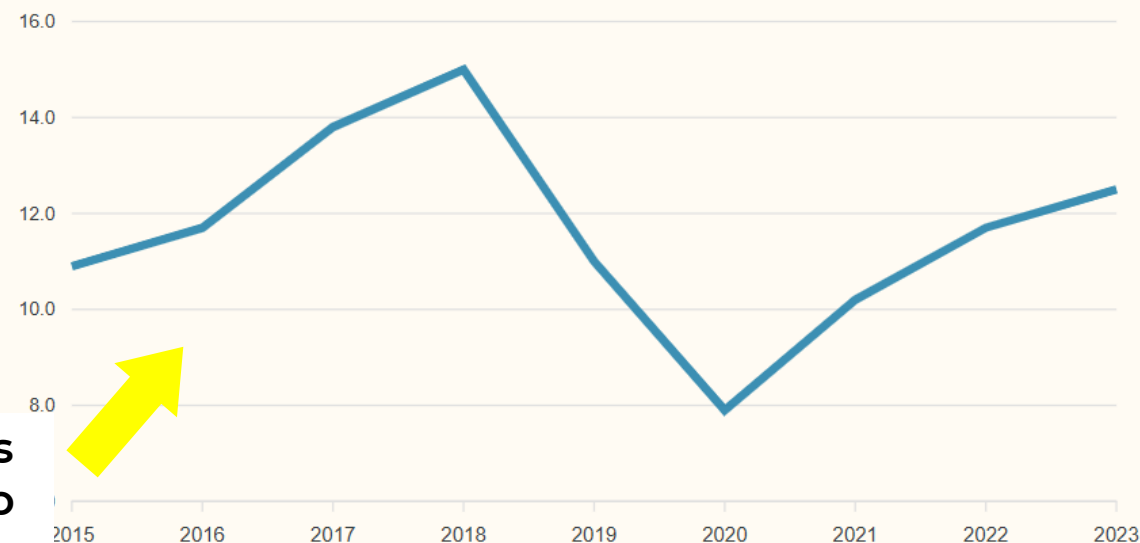
TASA DE MORTALIDAD INFANTIL POR CADA 1,000 NACIDOS VIVOS

Descarga

Descripción

DESCARGA

Es el número de defunciones de niños menores de 1 año de edad por cada mil nacidos vivos, en el año de referencia.

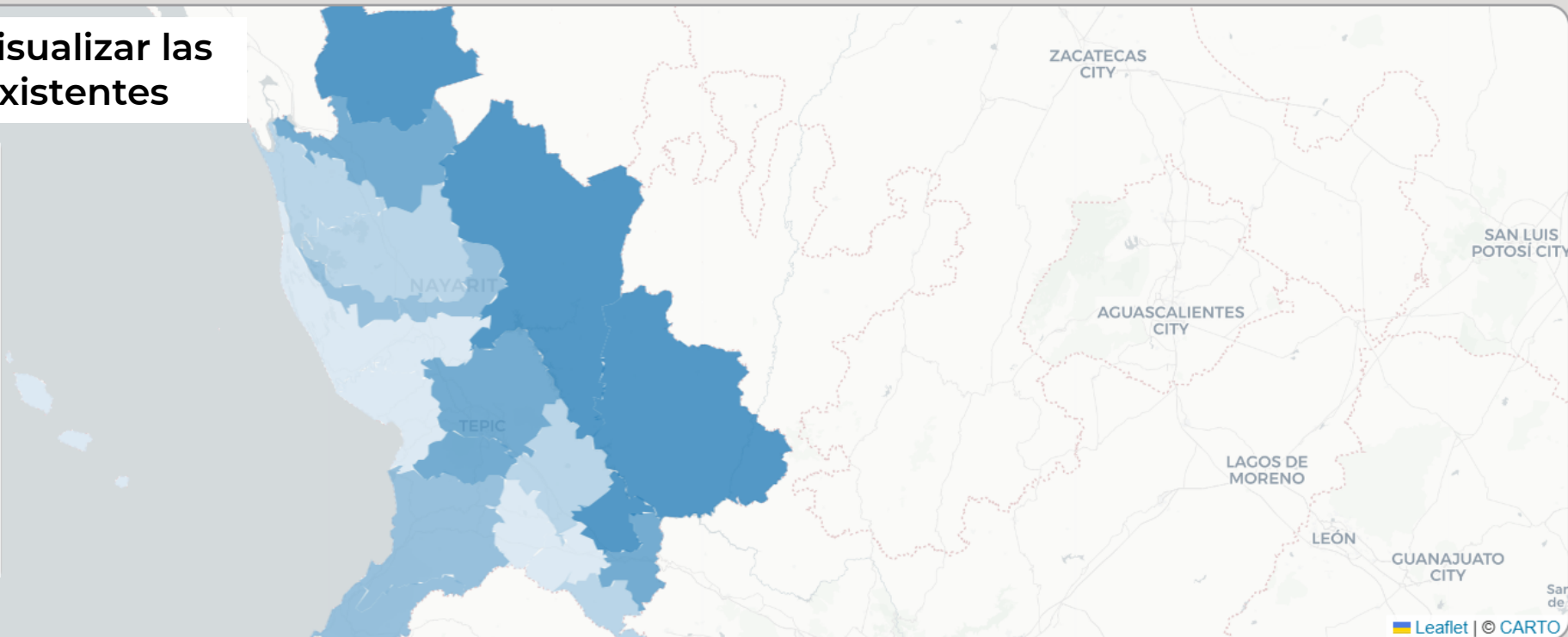


Nayarit
NUESTRA PASIÓN Y COMPROMISO



Permite visualizar las
capas existentes

- ☒ Coeficiente Gini 2020
- ☐ Densidad urbana
- ☐ Grado marginación
- ☐ Población pobreza extrema
- ☐ Viviendas piso tierra
- ☐ Viviendas sin servicios
- ☐ Cuencas
- ☐ Cuerpos de agua
- ☐ Densidad urbana



Nayarit
NUESTRA PASIÓN Y COMPROMISO



Permite expandir a
pantalla completa

MAZATLÁN

FRESNILLO
ZACATECAS

ZACATECAS
CITY

AGUASCALIENTES
CITY

LAGOS DE
MORENO

LEÓN

GUANA
CITY

Irapuato
SALA

GUADALAJARA

JALISCO

PUERTO VALLARTA

NAYARIT

TEPIC






Nayarit
NUESTRA PASIÓN Y COMPROMISO





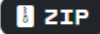







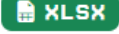

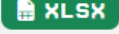



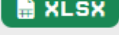

DATOS ABIERTOS

En esta sección puedes acceder a diversos conjuntos de datos abiertos relacionados con el estado de Nayarit. Puedes descargar los archivos en formato GeoJSON para su análisis y uso en sistemas SIG.



ID	NOMBRE DEL DATASET	DESCRIPCIÓN	EXTENSIÓN	ACCIÓN
8	AEROPUERTO	UBICACIÓN GEOESPACIAL DE LA INFRAESTRUCTURA AEROPORTUARIA EN EL ESTADO.	 GEOJSON	DESCARGAR
10	ESTRUCTURAS FERROVIARIAS	INFRAESTRUCTURA FERROVIARIA: TRAZADO DE VÍAS, ESTACIONES Y OTRAS ESTRUCTURAS.	 GEOJSON	DESCARGAR
13	ÍNDICE DE CONSOLIDACIÓN URBANA	NIVEL DE CONSOLIDACIÓN DE LA INFRAESTRUCTURA EN ZONAS URBANAS.	 GEOJSON	DESCARGAR




12	 INCENDIO INICIO ACERCA DE REGISTRO ESPACIAL DE INCENDIOS FORESTALES Y SUPERFICIE AFECTADA.		
13	ÍNDICE DE CONSOLIDACIÓN URBANA	NIVEL DE CONSOLIDACIÓN DE LA INFRAESTRUCTURA EN ZONAS URBANAS.	
14	ÍNDICE DE INTEGRACIÓN ECOLÓGICA	INDICADOR DE FUNCIONALIDAD ECOLÓGICA Y CONECTIVIDAD DEL PAISAJE.	 ZIP 
15	POBLACIÓN EN EXTREMA POBREZA	DISTRIBUCIÓN GEOGRÁFICA DE PERSONAS EN SITUACIÓN DE POBREZA EXTREMA.	 GEOJSON 
16	POBLACIÓN URBANA	DELIMITACIÓN Y CUANTIFICACIÓN DE POBLACIÓN RESIDENTE EN ZONAS URBANAS.	 GEOJSON 
20	DATOS DE ETNICIDAD	POBLACION HABLANTE DE ALGUNA LENGUA INDÍGENA, POBLACIÓN QUE SE CONSIDERA AFRODESCENDIENTE.	 XLSX 
21	DATOS EDUCATIVOS	GRADO PROMEDIO DE ESCOLARIDAD Y PORCENTAJE DE LA POBLACIÓN POR NIVEL EDUCATIVO	 XLSX 
22	DATOS DEMOGRAFICOS	NUMERO DE LOCALIDADES RURALES Y NUMERO DE LOCALIDADES URBANAS	 XLSX 
23	DATOS UNIDADES ECONOMICAS	NUMERO DE UNIDADES ECONOMICAS CLASIFICADAS POR SECTOR Y ACTIVIDAD.	 XLSX 
24	DATOS DE VIVIENDAS	VIVIENDAS PARTICULARES HABITADAS, PROMEDIO DE OCUPANTES, PORCENTAJE DE VIVIENDAS CON SERVICIOS BÁSICOS	 XLSX 



1759784288_DATOS_VIVIENDAS_PARTIC
ULARES (1).xlsx
13,7 KB • Hecho



Nayarit
NUESTRA PASIÓN Y COMPROMISO

A vertical illustration on the left side of the slide. It features a mountain with a small town on top, a large whale breaching the water in the foreground, a deer head in the upper left, and several birds flying in the sky. The background is a warm, brownish-orange color.

Informe de resultados del Grupo de Trabajo para la organización de las Jornadas Estatales de Estadística, Geografía y Medio Ambiente, 2025.

José Pedro Luna Mayorquín
INEGI



Nayarit
NUESTRA PASIÓN Y COMPROMISO

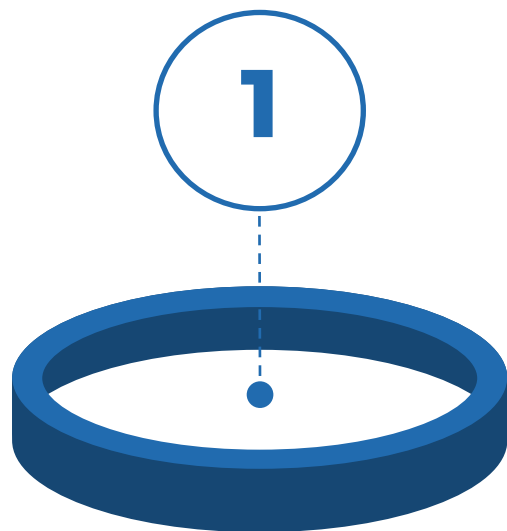


Jornadas Estatales de **Estadística,**
Geografía y Medio Ambiente.

CONOCER desde la información,
TRANSFORMAR desde la acción.

Informe de Resultados

JEEGMA 2025 | Estructura de las JEEGMA 2025




Formato y fecha

Actividades presenciales

16 de octubre: Ponencias, panel, conversatorios


23 y 24 de octubre, eventos de capacitación



Tema central

Importancia de la información estadística y geográfica.

Lema: *Conocer desde la información, transformar desde la acción.*



Sede

Unidad Académica de Economía, de la Universidad Autónoma de Nayarit

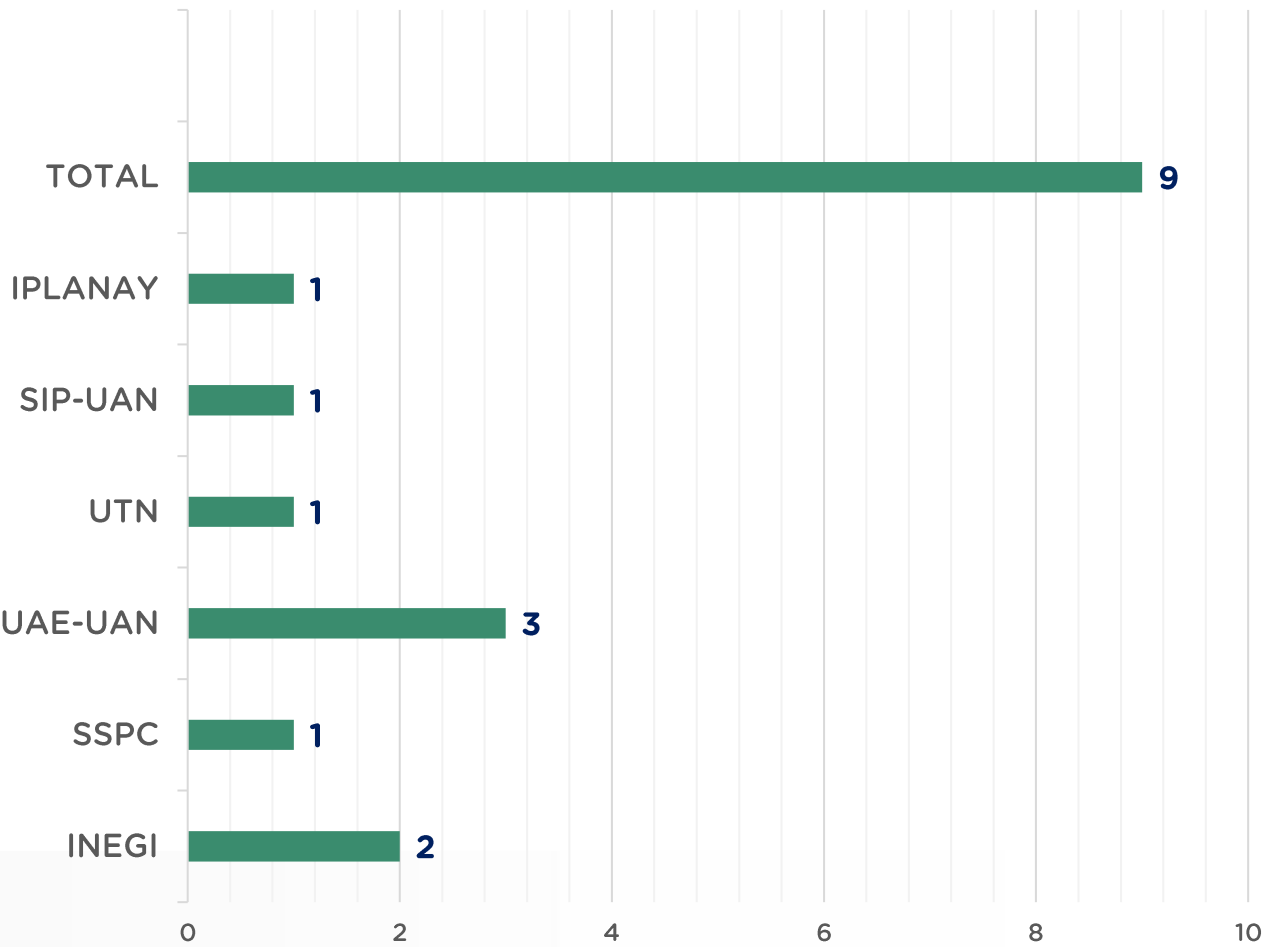


Jornadas Estatales de Estadística, Geografía y Medio Ambiente.

JEEGMA 2025 | Eventos gestionados por institución para la Jornada del 16 de octubre.

INSTITUCIÓN	EVENTOS
INEGI	2
IPLANAY	1
Secretaría de Investigación y Posgrado. UAN	1
Secretaría de Seguridad y Protección Ciudadana	1
Unidad Académica de Economía. UAN	3
Universidad Tecnológica de Nayarit	1
TOTAL	9

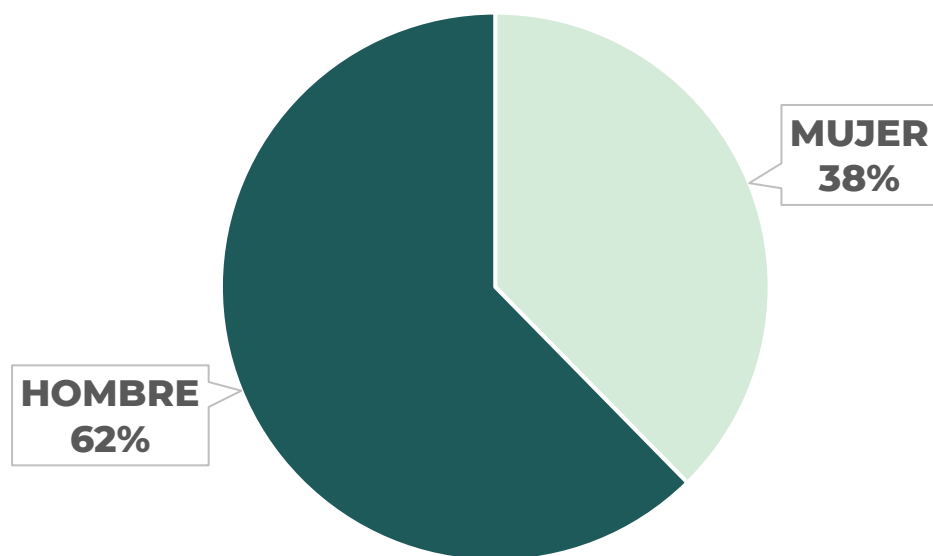
Eventos por institución



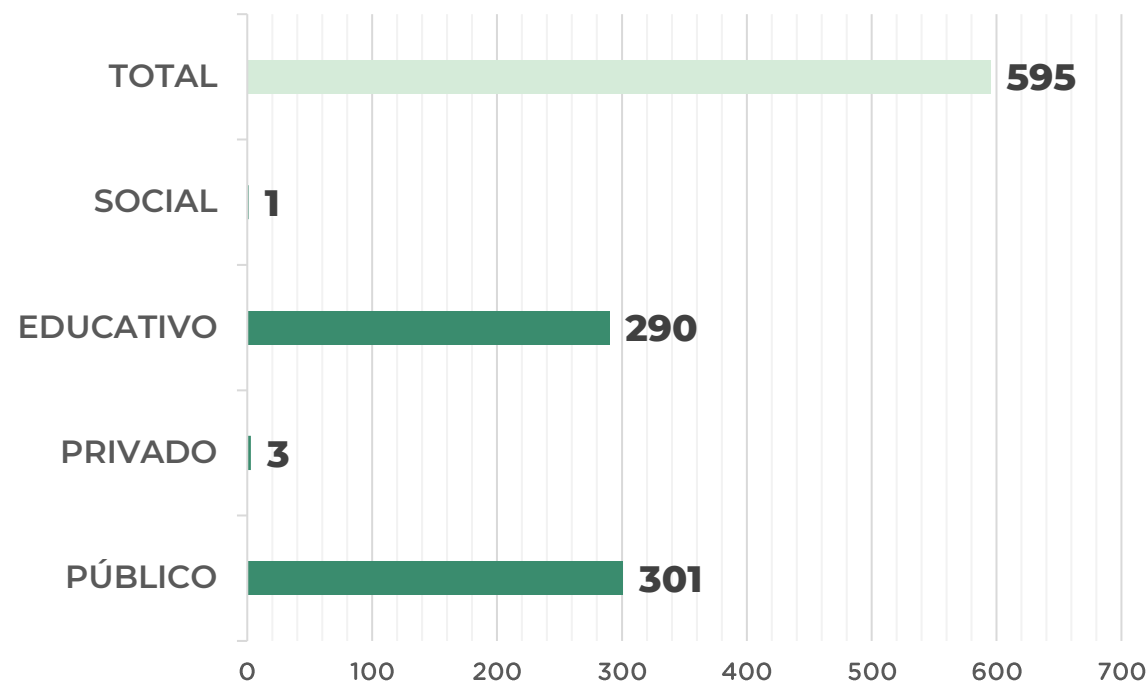
Jornadas Estatales de
Estadística, Geografía
y Medio Ambiente.

JEEGMA 2025 | Asistentes a la jornada del 16 de octubre.

Total de asistentes por sexo



Total de asistentes por sector



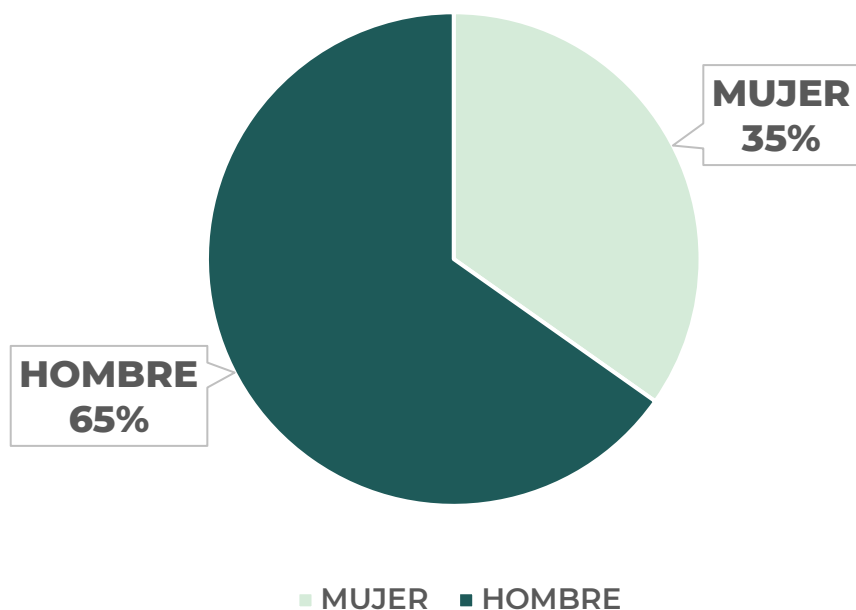
JEEGMA 2025 | Eventos de capacitación gestionados por institución

Institución que gestiona	Fecha	Lugar de impartición	Evento
Centro Nayarita de Innovación y Transferencia de Tecnología	23 de octubre Duración 5 h.	Laboratorio de Cómputo 1, Unidad Académica de Economía, UAN	Curso: Herramientas de Inteligencia Artificial para la productividad
Instituto Nacional de Estadística y Geografía	24 de octubre Duración 5 h.	Laboratorio de Cómputo 1, Unidad Académica de Economía, UAN	Taller: Bases de Datos Espaciales

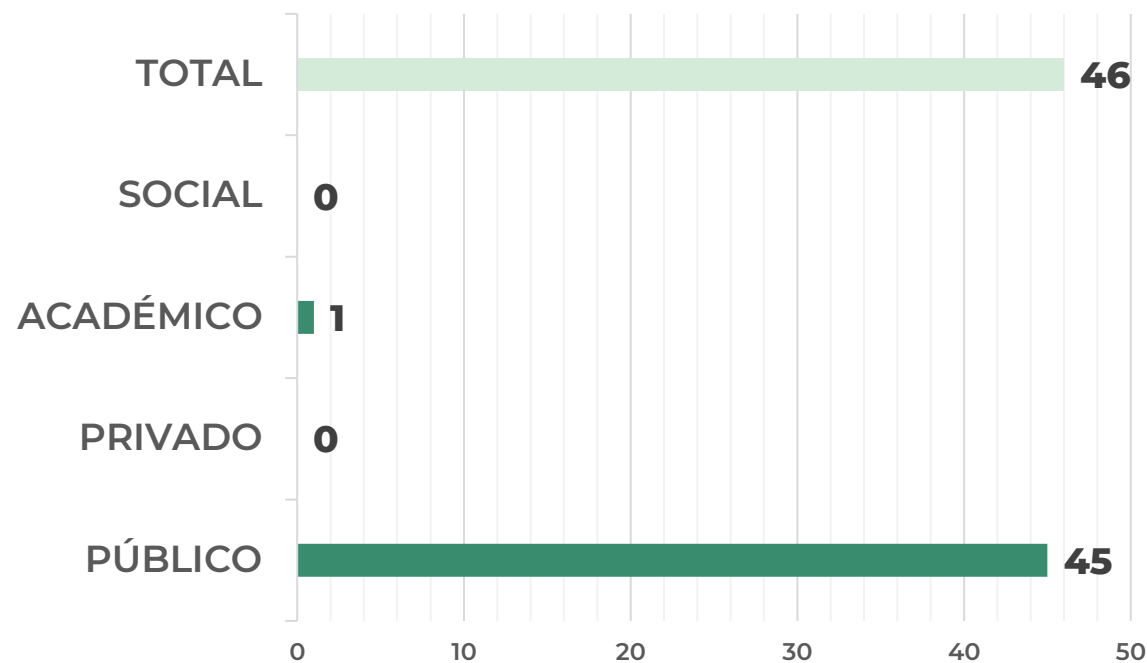


JEEGMA 2025 | Asistentes a los eventos de capacitación

Total de participantes por sexo

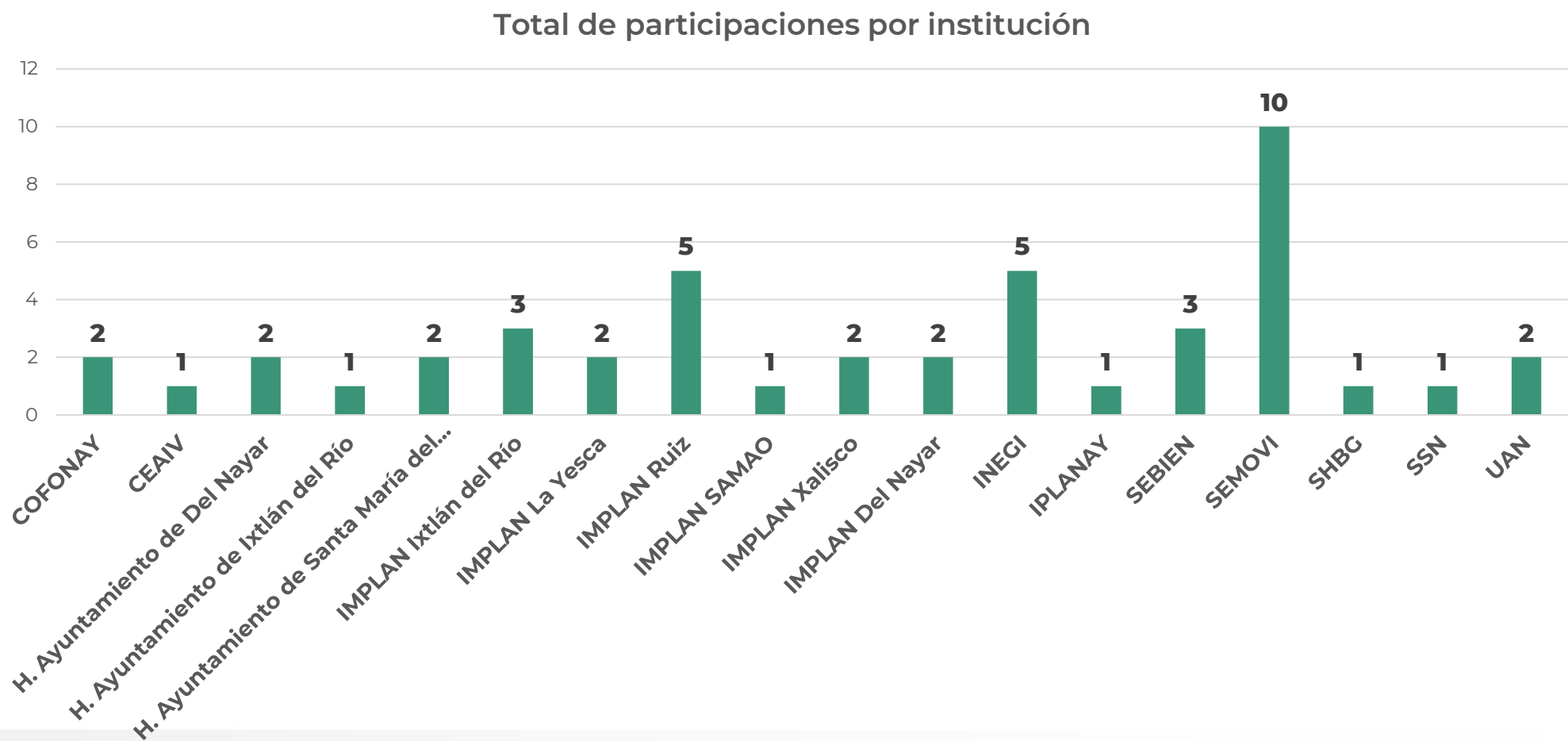


Total de participantes por sector



Jornadas Estatales de
Estadística, Geografía
y Medio Ambiente.

JEEGMA 2025 | Asistentes por institución a los eventos de capacitación



Jornadas Estatales de
Estadística, Geografía
y Medio Ambiente.

JEEGMA 2025 | Galería: JEEGMA Octubre



Jornadas Estatales de
Estadística, Geografía
y Medio Ambiente.

JEEGMA 2025 | Galería: JEEGMA Octubre



Jornadas Estatales de
Estadística, Geografía
y Medio Ambiente.

JEEGMA 2025 | Galería: Actividades de Capacitación



Jornadas Estatales de
Estadística, Geografía
y Medio Ambiente.

JEEGMA 2025 | Galería: Actividades de Capacitación



Jornadas Estatales de
Estadística, Geografía
y Medio Ambiente.



Registros Nacionales de Información Estadística y Geográfica 2025 Cierre de actividades

María del Socorro Sánchez
Miramontes
INEGI



Nayarit
NUESTRA PASIÓN Y COMPROMISO

Ámbito Estatal

Tipo de Institución	2024			2025		
UAFE/UGIG	INSTITUCIONES	REN	RNIG	INSTITUCIONES	REN	RNIG
Secretarías del Gobierno del Estado	11	23	4	7	12	4
Organismos Públicos Descentralizados	16	45	1	14	38	0
Organismos Constitucionales Autónomos	2	5	0	2	5	0
Consejo de la Judicatura	1	1	0	1	1	0
Congreso del Estado de Nayarit	1	1	0	1	1	0
TOTAL	31	75	5	25	57	4
		80			61	



Baja de Instituciones

- 4 Secretarías
- 2 OPD

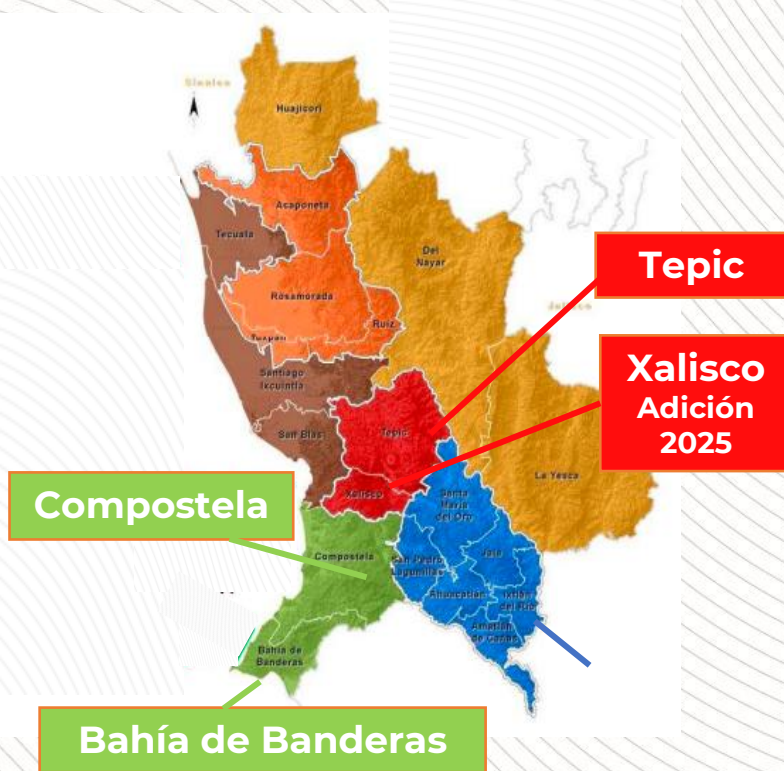


25 % Menos registros



Nayarit
NUESTRA PASIÓN Y COMPROMISO

Ámbito Municipal




MUNICIPIO	2024		2025	
	INSTITUCIONES	REGISTROS (REN-RNIG)	INSTITUCIONES	REGISTROS (REN-RNIG)
Bahía de Banderas	3	12	3	10
Compostela	3	7	2	4
Tepic	5	10	2	7
Xalisco	NA	NA	3	6
TOTAL	11	29	10	27


Causas de la disminución de Instituciones y Registros.




Marco conceptual
redefinido y
estrictos criterios
de validación



No considera:
Información de
gestión o para
seguimiento de
metas.



No considera:
Información para
cuantificar apoyos
sociales otorgados
y/o número de
beneficiarios



Procesos de
producción o
integración que
describen un
fenómeno en una
temática
determinada*

*Sociodemográfico, económico, geográfico, medio ambiente, territorial o urbano, o de seguridad pública, procuración, impartición de justicia y gobierno.



Actividades 2026.

1



Revisión detallada de registros publicados del ámbito estatal y municipios de Nayarit, para evaluar el cumplimiento de criterios de inscripción.

2



Actualización de directorio de coordinadores y enlaces.

3



Revisión conjunta con enlaces cuyos registros pudieran no cumplir los criterios de inscripción, a fin de solicitar su baja.

4



Proceso de actualización 2026.

Asuntos Generales

Yirah Alejandra Barraza
Guevara
IPLANAY



Nayarit
NUESTRA PASIÓN Y COMPROMISO

1

Sitio de Intercambio Comunidad Nayarit

Sesión para la
consulta de
información en la
Comunidad CEIEG
Nayarit.

2

PROCAPACITA

Difusión de
fichas de
capacitación al
interior de cada
institución por
los vocales e
invitados
permanentes.

3

Nuevas Reglas de Operación para los CEIEG

Sesión de
presentación de
las nuevas
RIOCTE*

* Reglas para la integración y operación de los Comités Técnicos Especializados,
de los Subsistemas Nacionales de Información



Nayarit
NUESTRA PASIÓN Y COMPROMISO

A vertical strip on the left side of the slide features a stylized illustration in shades of brown and tan. It includes a deer head with antlers, several birds in flight, a large flower-like shape, a whale, a mountain with a small structure on top, and a large figure of a person holding a staff. At the bottom, there are silhouettes of church spires and arches.

Lectura de Acuerdos

María de la Luz Nayeli Vázquez
Reyes
IPLANAY



Nayarit
NUESTRA PASIÓN Y COMPROMISO

Cierre de la sesión

Yirah Alejandra Barraza
Guevara
IPLANAY



Nayarit
NUESTRA PASIÓN Y COMPROMISO