

**ACTA DE LA SÉPTIMA SESIÓN ORDINARIA**  
**Comité Estatal de Información Estadística y Geográfica de Durango**  
**(CEIEG)**

En la ciudad Victoria de Durango, Dgo., a los 30 días del mes de septiembre de 2025, en la Sala de Juntas de la Coordinación General de Gestión Gubernamental, en el Centro Cultural y de Convenciones Bicentenario, ubicado en calle 16 de Septiembre, número 130, Colonia Silvestre Dorador, y de manera virtual a través de la plataforma Zoom, se llevó a cabo la Séptima Sesión Ordinaria del Comité Estatal de Información Estadística y Geográfica de Durango (CEIEG), iniciando a las 12:00 horas, desarrollándose de acuerdo con el siguiente:

**Orden del Día**

1. Registro de Asistencia y Verificación de Quórum.
2. Apertura de la Sesión.
3. Lectura y Aprobación del Orden del Día.
4. Actualización de Integrantes del Comité.
5. Bienvenida y Toma de Protesta a Nuevos Integrantes.
6. Lectura y Aprobación del Acta de la Sexta Sesión Ordinaria del CEIEG.
7. Acto Protocolario de firma de Convenio de Secretaría de Turismo con el INEGI.
8. Proyectos de Información 2025 del INEGI.
9. Subcomités Especiales de Vinculación Municipal y del Sistema Estatal de Información del Comité de Planeación para el Desarrollo del Estado de Durango (COPLADE).
10. Seguimiento de Acuerdos.
11. Asuntos Generales.
12. Acuerdos de la Séptima Sesión Ordinaria del CEIEG.
13. Cierre de la Sesión.

**1. Registro de Asistencia y Verificación de Quórum**

El Maestro Heriberto Villarreal Flores, Director General de Planeación, Seguimiento y Evaluación y Suplente del Presidente del CEIEG informa a los integrantes del Comité, que de acuerdo con el registro

**1 de 8**

CEIEG-SO-07-AS-Convenio SETUED-300925

**Secretaría de Actas del CEIEG**

**Dirección General de Planeación, Seguimiento y Evaluación**

Calle Negrete número 1202 Poniente • Fraccionamiento Madrazo • C.P. 34000 • Victoria de Durango, Dgo., México  
Teléfono (618) 137 59 34

de asistencia, se cuenta con el quórum para llevar a cabo la Séptima Sesión Ordinaria del CEIEG y hacer válidos los acuerdos derivados de su desarrollo.

## **2. Apertura de la Sesión**

El Maestro Villarreal, da la bienvenida a los asistentes, y apertura la Séptima Sesión Ordinaria del Comité.

## **3. Lectura y Aprobación del Orden del Día**

El Maestro Villarreal, da lectura al Orden del Día, sometiéndolo a consideración de los integrantes del Comité, siendo aprobado por unanimidad.

## **4. Actualización de Integrantes del Comité**

El Maestro Heriberto Villarreal informa al Comité de la actualización en la conformación de la estructura directiva del CEIEG, que, en cumplimiento con las disposiciones oficiales, se hizo llegar a la Dirección General de Operación Regional del INEGI; dicha actualización contempla la designación del M. en C. Heriberto Villarreal Flores, Director General de Planeación, Seguimiento y Evaluación, quién venía desempeñando la función de **Secretario de Actas a Suplente del Presidente**; y la Dra. Lorena Yolanda Carrillo Cerrillo, Coordinadora Ejecutiva de la Coordinación General de Gestión Gubernamental, quien pasará de **Suplente del Presidente a Secretaria de Actas**.

## **5. Bienvenida y Toma de Protesta a Nuevos Integrantes**

En el marco de la actualización permanente del CEIEG, el Maestro Villarreal toma protesta a los siguientes integrantes del Comité:

- Arq. Ana Rosa Hernández Rentería, Secretaria de Comunicaciones y Obras Públicas como Vocal Titular.
- Arq. Grecia Hernández Carrasco, Directora General del Instituto Estatal de las Mujeres como Vocal Titular.



- Lic. Abelardo Luis Díaz Rojas, Coordinador de la Unidad de Análisis e Inteligencia de la Fiscalía General del Estado, como Vocal Suplente.

#### **6. Lectura y Aprobación del Acta de la Sexta Sesión Ordinaria del CEIEG**

El Mtro. Villarreal Flores, Suplente del Presidente del CEIEG, pone a consideración la aprobación del Acta de la Sexta Sesión Ordinaria del CEIEG, solicitando la dispensa a su lectura, ya que fue enviada en tiempo y forma a los integrantes para su revisión, siendo esta aprobada por unanimidad.

#### **7. Acto Protocolario de firma de Convenio de la Secretaría de Turismo con el INEGI.**

En el marco de este acto protocolario, se registran las siguientes intervenciones:

La Licenciada Elisa María Haro Ruíz, Secretaria de Turismo en el Estado menciona la relevancia del paso que se da al firmar este convenio para contar con un sistema que permita ampliar la captación de información turística en el Estado y no solamente en la capital, y recalca la disposición de la Secretaría que encabeza para colaborar con trabajo y recursos que permitan consolidar el objetivo del convenio, que es precisamente contar con la información necesaria para orientar las intervenciones, tomar decisiones y generar políticas públicas en la materia.

El Maestro Efraín Limones García, Coordinador Estatal del INEGI en Durango, manifiesta la relevancia de la consolidación de estos trabajos, haciendo la mención de que se cuenta con avances en cuanto al diseño del sistema y destaca que esta colaboración representa un reto para el INEGI, para lo cual habrán de colaborar para que el Estado de Durango se beneficie de este proyecto de información.

Acto seguido, se lleva a cabo la firma del Convenio entre el Instituto Nacional de Estadística y Geografía (INEGI) y la Secretaría de Turismo del Gobierno del Estado de Durango.

#### **8. Proyectos de Información 2025 del INEGI.**

El Maestro Efraín Limones García, Secretario Técnico del Comité, presenta el estatus que guardan los proyectos de información 2025 del INEGI, haciendo énfasis en que durante el mes de octubre se llevará a cabo la Encuesta Intercensal 2025, que actualiza en amplio porcentaje la información que se recopila

mediante el Censo Nacional de Vivienda; destaca la solicitud al Comité para que desde los ámbitos de gobierno y a través de las Unidades de Estado se brinde el apoyo para el éxito del proyecto; continúa con el tema referente a la Encuesta Nacional Agropecuaria, subrayando que a diferencia del Censo Nacional Agropecuario de 2022, en esta ocasión no se incorporará el ámbito forestal, adicionando que la colaboración, sobre todo con los municipios del Estado, será fundamental para recabar la información necesaria para actualizar este rubro. El Maestro Limones continúa con la mención del siguiente proyecto, el cual consiste en la actualización de los límites político-administrativos del Estado de Durango y los municipios, el cual tiene el objetivo de dar a conocer la situación de estos límites e impulsar la certeza entre los municipios, en este sentido se invita a los actores con la competencia para intervenir en dicha actualización.

Para continuar con el tema correspondiente a los Censos Nacionales de Gobiernos Municipales y Demarcaciones Territoriales de la Ciudad de México, el Maestro Efraín, cede la palabra a la Licenciada Ma. De Jesús Ortega Martínez, quien comparte con el Comité las características principales de este Proyecto, destacando que su objetivo es generar información estadística y geográfica acerca del funcionamiento de las alcaldías y demarcaciones, en rubros como administración, manejo de residuos sólidos, medio ambiente, recursos humanos, entre otros; y destaca que a la fecha, los 39 municipios del Estado de Durango ya han entregado su información y solamente 2 están pendientes de que sea validada para dar cumplimiento al proceso, agradece la colaboración con las instancias del Gobierno Estatal que han apoyado la consecución de dicha integración.

#### ***9. Subcomités Especiales de Vinculación Municipal y del Sistema Estatal de Información del Comité de Planeación para el Desarrollo del Estado de Durango (COPLADE)***

El Maestro Villarreal recalca que el COPLADE, integra en su estructura a todos los alcaldes, ya que presiden, tanto al municipio como a sus Comités de Planeación para el Desarrollo Municipal (COPLADEMs), los cuales al ser organismos de participación plural, de amplia representación de los sectores, se vinculan naturalmente como estructuras para la gobernanza, con la característica de contar con integrantes de los diferentes órdenes de gobierno, instituciones educativas, cámaras empresariales, sociedad civil, y quien pretenda participar en dicho entorno; derivado de ello para la atención de temáticas específicas el 21 de mayo del presente se llevó a cabo la instalación y Primera Sesión Ordinaria de los Subcomités Especiales de Vinculación Municipal y del Sistema Estatal de Información COPLADE, los cuales se vinculan entre sí y a su vez directamente con el CEIEG, ya que ambos son integrados principalmente por los municipios.



En este sentido, el Maestro Villarreal destaca los temas que involucran el marco de actuación de estos Subcomités, como son: Alerta de Violencia de Género, Obra Pública Municipal, Planes Municipales de Desarrollo, entre otros.

### **10. Seguimiento de Acuerdos**

El Maestro Sergio Vázquez Guerra, Coordinador del Sistema Estatal de Información de la Dirección General de Planeación, Seguimiento y Evaluación, enlista los acuerdos atendidos por el Comité:

**CEIEG-SO-05-AC-02-221124.** Implementación del Programa Anual de Capacitación 2025 para mejorar las capacidades Institucionales que contribuyan a la operación del Sistema Estatal de Información: CUMPLIDO

**CEIEG-SO-05-AC-03-221124.** Los proyectos de información no concluidos del Programa Anual de Trabajo 2024 del CEIEG, serán retomados en 2025: CUMPLIDO

**CCEIEG-SO-05-AC-01-221124.** Generar un proyecto de investigación a solicitud de la Secretaría de Finanzas y de Administración, coordinado por el CEIEG para el mejoramiento de las bases de datos de dicha Secretaría con el aprovechamiento de la información generada por el INEGI: EN PROCESO

### **11. Asuntos Generales**

En este apartado se registraron los siguientes temas:

- El Maestro Villarreal comenta que derivado de la actualización en el mes de junio del presente año, de las Reglas para la Integración y Operación de los Comités Técnicos Especializados (RIOCTE), se está trabajando en la actualización del Programa Estatal de Estadística y Geografía 2023-2028, aprobado en la Primera Sesión Ordinaria del Comité, y que una vez concluida, deberá enviarse a la Dirección General de Operación Regional del INEGI para su revisión y validación. Una vez aprobado este instrumento de planeación, se presentará a los integrantes del Comité, para considerar la participación de cada una de las unidades de estado en su implementación a través de los Programas Anuales de Trabajo.

- La Maestra Ana Paola Trujillo Torres, Directora del SNIEG en el Ámbito Estatal, toma la palabra como invitada especial a la Sesión, y destaca que en cumplimiento con las nuevas RIOCTE, la Dirección General de Operación Regional, a la cual se encuentra adscrita, estará convocada a las Sesiones del CEIEG, esta es la primera ocasión en la que participan en la Sesión del CEIEG del Estado de Durango, recalca en su intervención la relevancia de contar con una comunicación permanente en concordancia con el fortalecimiento del SNIEG y de los CEIEG en los estados; adicionalmente propone al Comité la realización de una Reunión de Trabajo para presentar los puntos más relevantes de las nuevas RIOCTE.

## 12. Acuerdos de la Sesión

Los integrantes del CEIEG acuerdan:

**CEIEG-SO-07-AC-01-300925.** Participar en la conformación del Programa Anual de Capacitación 2026 del CEIEG.

**CEIEG-SO-07-AC-02-300925.** Una vez que el Programa Estatal de Estadística y Geografía 2023-2028 sea aprobado y validado, será presentado en Sesión del CEIEG.

**CEIEG-SO-07-AC-03-300925.** Llevar a cabo una Reunión de Trabajo del CEIEG el próximo miércoles 15 de octubre para abordar la actualización de las RIOCTE.

## 13. Cierre de la Sesión

El Maestro Villarreal, Suplente de Presidencia del CEIEG, da por concluida la Séptima Sesión Ordinaria del Comité Estatal de Información Estadística y Geográfica de Durango (CEIEG), siendo las 13:35 horas del día 30 de septiembre de 2025, firmando para constancia los que en ella participaron.

**Mtro. Heriberto Villarreal Flores**

Director General de Planeación, Seguimiento y Evaluación y Suplente de Presidencia del CEIEG



**Mtro. Efraín Limones García**

Coordinador Estatal de INEGI y Secretario Técnico  
del CEIEG



**Mtro. Sergio Vázquez Guerra**

Coordinador del Sistema Estatal de Información de la  
Dirección General de Planeación, Seguimiento y  
Evaluación y Suplente de Secretaría de Actas del  
CEIEG



**Lic. Elisa María Haro Ruiz**

Secretaria de Turismo del Estado




**Arq. Ana Rosa Hernández Rentería**

Secretaria de Comunicaciones y Obras Públicas



**Arq. Grecia Hernández Carrasco**

Directora General del Instituto Estatal de las Mujeres




**L.I. Javier Chalup Ayala**

Director de Tecnologías de Información y  
Telecomunicaciones de la Secretaría de Finanzas y  
de Administración




**C.P. Iliana Orrante Delgadillo**

Secretaria Técnica de la Secretaría de Desarrollo  
Económico del Estado




**Ing. Mario Favela Chacón**

Director de Planeación y Seguimiento de Obra de la  
Secretaría de Comunicaciones y Obras Públicas del  
Estado



**C.P. José Medrano Corral**

Secretario Técnico de la Secretaría de Seguridad  
Pública del Estado




**Lic. Abelardo Luis Díaz Rojas**

Coordinador de la Unidad de Análisis e Inteligencia  
de la Fiscalía General del Estado



**Lic. Verónica Odette Rivas Santana**

Secretaría Técnica de la Secretaría de Turismo




**Mtra. Diana Olivia Aguirre Méndez**

Directora de Planeación de la Secretaría de Recursos  
Naturales y Medio Ambiente



**L.P. Erika Elizabeth Maldonado Sosa**

Coordinadora de Planeación en el Sistema Estatal  
para el Desarrollo Integral de la Familia



**Lic. Ma. De Jesús Ortega Martínez**

Jefa del Departamento CEIEG de la Coordinación  
Estatal de INEGI y Secretaría Técnico del CEIEG



**Invitados Especiales:**

**Mtra. María Tomasa Badillo Almaraz**

Directora Regional Norte del INEGI

**Mtra. Ana Paola Trujillo Torres**

Directora del SNI-G en el Ámbito Estatal

**INFORMACIÓN ADICIONAL**

\*Se adjunta a la presente el material proyectado dentro de la Sesión:

CEIEG-SO-07-DS-Convenio SETUED-300925.pdf

