



El Sistema Nacional de Información Estadística y Geográfica

SESIÓN DEL CONSEJO CONSULTIVO NACIONAL.
Diciembre 9, 2010

Finalidad del SNIEG

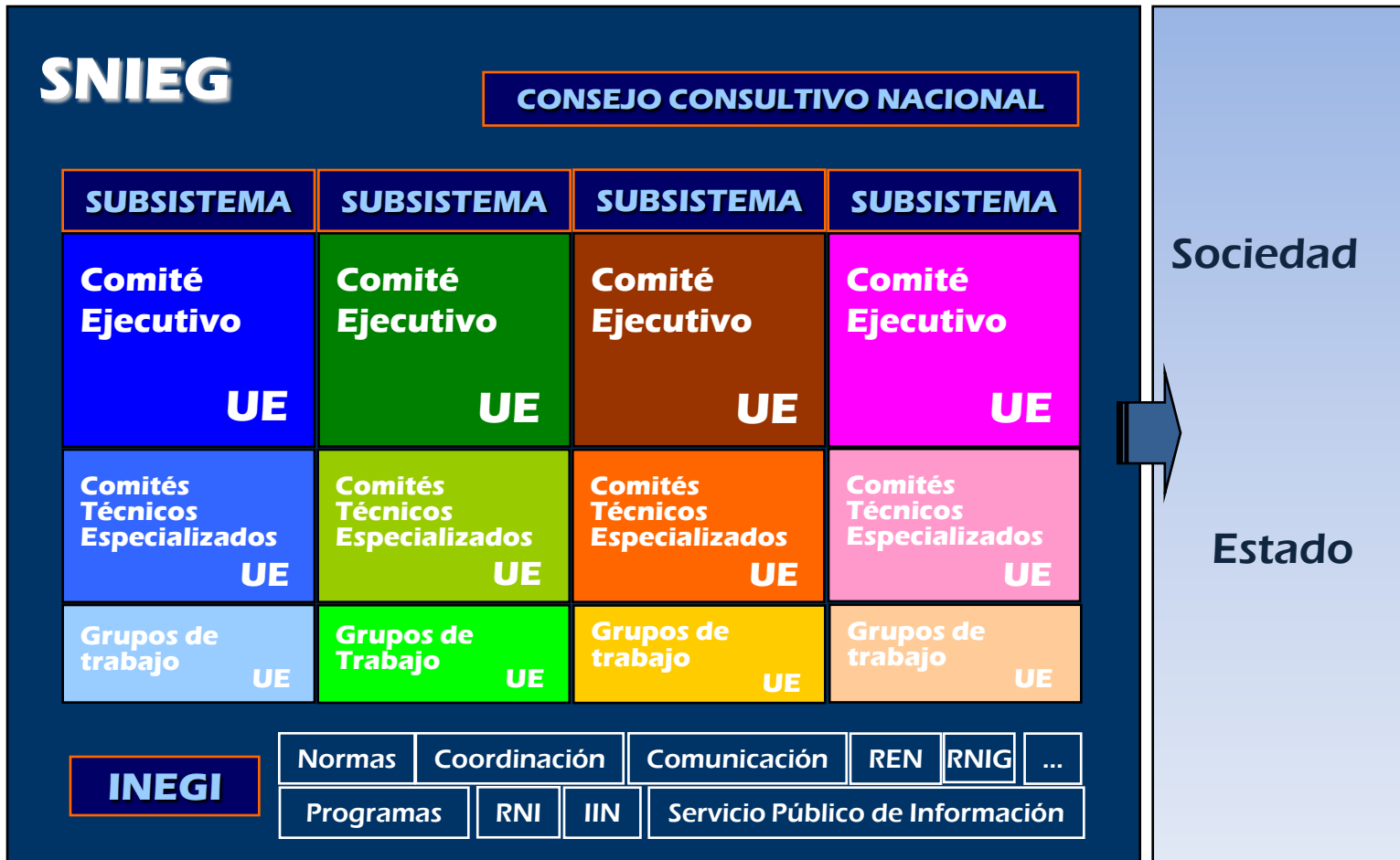


- Suministrar a la **sociedad** y al **Estado** información de **Calidad, Pertinente, Veraz y Oportuna** a efecto de coadyuvar al **Desarrollo Nacional**.

El Concepto del SNIEG

- El SNIEG es el conjunto de **Unidades del Estado** organizadas a través de los **Subsistemas** coordinadas por el **INEGI** y articuladas mediante la **Red Nacional de Información**, con el propósito de **producir y difundir la Información de Interés Nacional**.

El SNIEG



Integración de órganos colegiados del SNIEG

- Comités Técnicos Especializados del:

- **SNI. ECONÓMICA:**

- Información Económica del Sector Agroalimentario y Pesquero.
 - Estadísticas Económicas del Sector Turismo.
 - Estadísticas Macroeconómicas y Cuentas Nacionales.
 - Estadísticas de Comercio Exterior.
 - Directorio Nacional de Unidades Económicas.
 - Estadísticas de Ciencia, Tecnología e Innovación.
 - Información de la Infraestructura del Sector Transportes
 - Información Económica y Operativa del Sector Transporte
 - Sector Comunicaciones

Integración de órganos colegiados del SNIEG

- Comités Técnicos Especializados del:

- **SNI. DEMOGRÁFICA Y SOCIAL:**

- Información Estadística y Geográfica de Desarrollo Social.
- Estadísticas del Trabajo y Previsión Social.
- Población y Dinámica Demográfica.
- Vivienda.
- Sectorial en Salud.
- Información Educativa.
- Sistema de Información de Objetivos de Desarrollo del Milenio.
- Información de perspectiva de género
- Información del Sector Cultural

Integración de órganos colegiados del SNIEG

- Comités Técnicos Especializados del:
 - **SNI. GEOGRÁFICA Y DEL MEDIO AMBIENTE:**
 - Información en materia de Agua.
 - Información Geográfica Básica.
 - Información en materia de Uso de Suelo, Vegetación y Recursos Forestales.
 - Información del Sector Energético.
 - Información sobre Cambio Climático.
 - Información sobre Emisiones, Residuos y Sustancias peligrosas.
 - Información Catastral y Registral

Integración de órganos colegiados del SNIEG

- Comités Técnicos Especializados del:
 - **SNI. GOBIERNO, SEGURIDAD PÚBLICA E IMPARTICIÓN DE JUSTICIA**
 - Información de Gobierno.
 - Información de Impartición de Justicia.
 - Información de Procuración de Justicia.
 - Información de Seguridad Pública.

Comités Estatales

- Son el órgano de participación en el Sistema de las instancias estatales y municipales.
- Fueron aprobados en las Reglas de los CTE's como:
 - Comités Técnicos Especializados, Especiales, denominados **Comités Estatales**.



Documentos Programáticos del SNIEG

Diciembre 9, 2010

Misión y Visión del SNIEG



MISIÓN DEL SNIEG

Proveer oportunamente a la sociedad Información de Interés Nacional a través de la coordinación entre los integrantes del Sistema y la adopción generalizada de estándares nacionales e internacionales.

Misión y Visión del SNIEG



VISIÓN DEL SNIEG

El Sistema Nacional de Información Estadística y Geográfica posee un sólido prestigio nacional e internacional y proporciona acceso universal a información de calidad, oportuna y relevante.

Programación del SNIEG





Programa Estratégico del Sistema Nacional de Información Estadística y Geográfica

Diciembre 9, 2010

Programa Estratégico del SNIEG 2010-2034

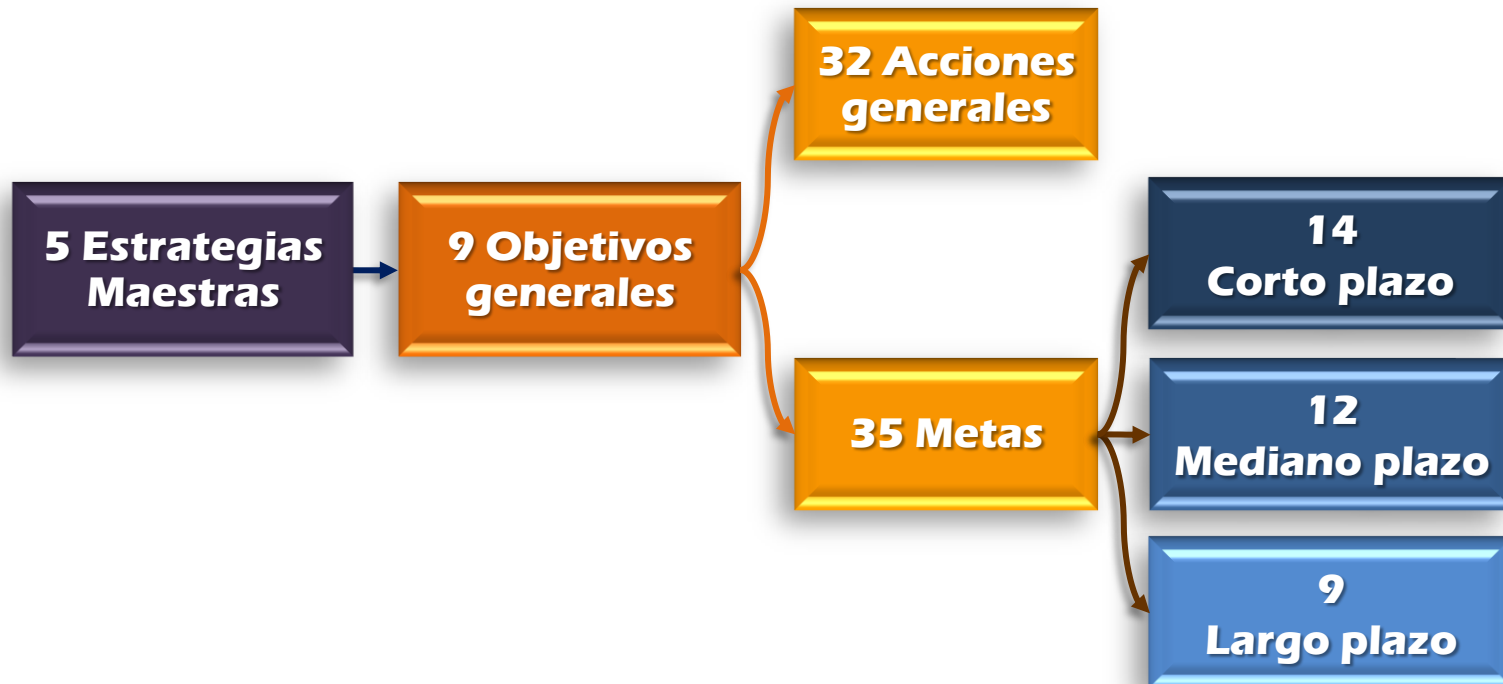
- Constituye el **instrumento rector** para la integración y coordinación del Sistema.
- Determina y jerarquiza los **objetivos y las metas del Sistema en un periodo de 24 años**, e identifica las acciones generales para alcanzarlos.
- Considera las **líneas de acción propuestas por las Unidades del Estado** y las políticas para los Comités Ejecutivos de los Subsistemas Nacionales de Información en la realización de Actividades Estadísticas y Geográficas.
- Toma en cuenta las opiniones de **organismos sociales y privados**.

Programa Estratégico del SNIEG 2010-2034

- El **Programa Estratégico** fue aprobado por la Junta de Gobierno el 17 de febrero del presente año.
- Publicado en el Diario Oficial de la Federación el **16 de abril de 2010**.

Estructura PESNIEG

Programa Estratégico del SNIEG



Estrategias Maestras



Consolidación del SNIEG

Producción de Información de Interés Nacional

Contribución a la construcción de una Sociedad de la Información y del Conocimiento

Fomento a la investigación y desarrollo de habilidades

Participación coordinada de los tres órdenes de gobierno



Programa Nacional de Estadística y Geografía 2010-2012

Diciembre 9, 2010

El Programa Nacional

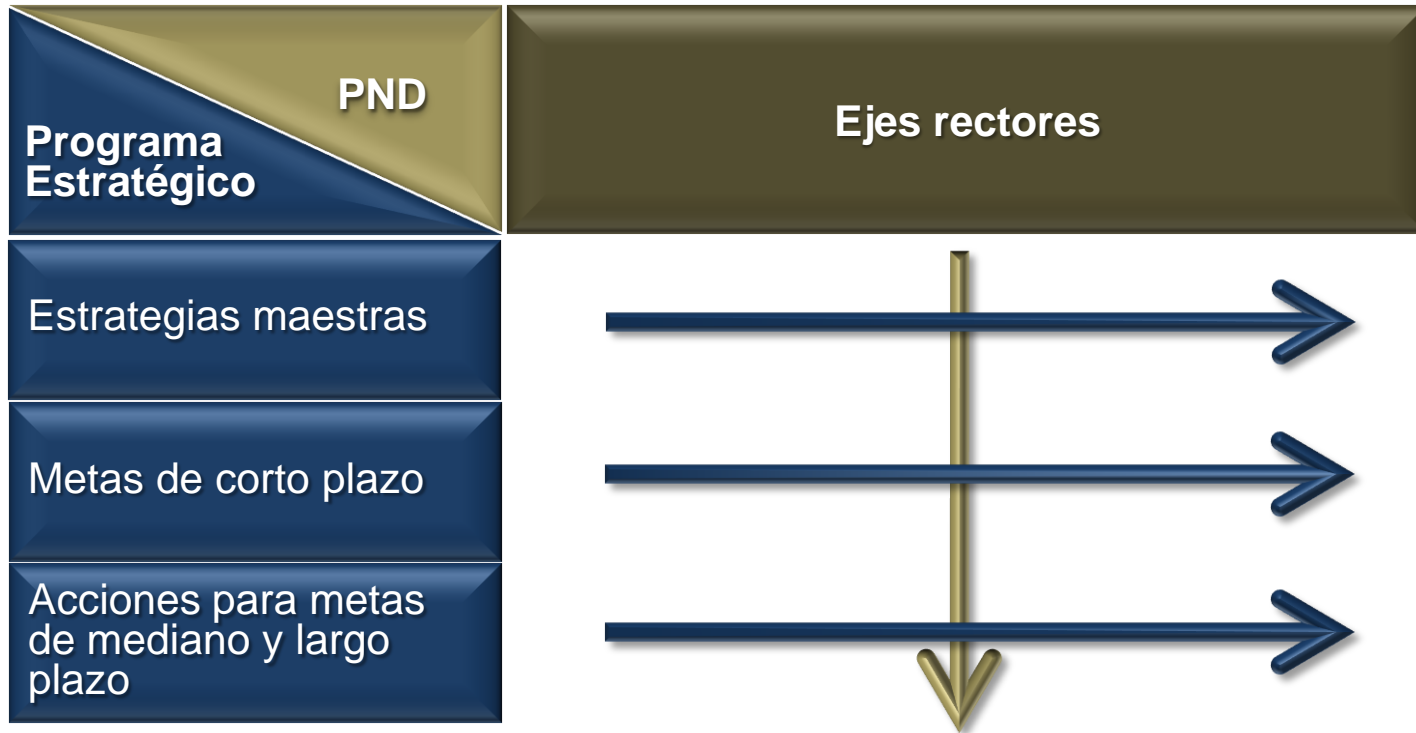
- Define el conjunto de actividades y proyectos a ser ejecutados durante cada sexenio presidencial por las UE, **en congruencia con lo establecido en el Programa Estratégico y en el Plan Nacional de Desarrollo en lo relativo a las materias de IIN correspondientes a los SNI.**
- **Orienta el desarrollo del Sistema y la producción de información** tendiente al mejor conocimiento del territorio y de la realidad económica, social y del medio ambiente del país.
- **Será elaborado cada 6 años** y deberá evaluarse y actualizarse al final de cada ejercicio o cuando se modifique el PESNIEG.
- **Será obligatorio para las UE, conforme a la disponibilidad presupuestal correspondiente.**

El Programa Nacional

- **El Programa Nacional** fue aprobado por la Junta de Gobierno el 24 de Agosto del presente año.
- Publicado en el Diario Oficial de la Federación el **14 de octubre de 2010.**

Integración del Programa Nacional

Identificación de los elementos por atender



Integración del Programa Nacional



Objetivo I del PNEG 2010-2012

Programas y Órganos Colegiados

Objetivo I

Fortalecer y orientar el trabajo permanente con las Unidades del Estado a través de los documentos programáticos del Sistema y de los órganos colegiados previstos en la LSNIEG para asegurar su participación corresponsable en el desarrollo armónico del SNIEG.

Objetivo II del PNEG 2010-2012

Objetivo I Programas y Órganos Colegiados

Normatividad

Objetivo II

Contar con la normatividad requerida por el SNIEG, mediante la elaboración y aplicación de normas, políticas y lineamientos para la coordinación del Sistema, el desarrollo de las Actividades Estadísticas y Geográficas y del Servicio Público de Información Estadística y Geográfica, de acuerdo con estándares nacionales e internacionales y las mejores prácticas en la materia.

Objetivo III del PNEG 2010-2012

Objetivo I Programas y Órganos Colegiados

Objetivo II Red Nacional de Información

Objetivo III

Facilitar las actividades del SNIEG mediante el establecimiento de la Red Nacional de Información para apoyar el intercambio, resguardo y difusión de la Información de Interés Nacional.

Objetivo IV del PNEG 2010-2012

Objetivo I Programas y Órganos Colegiados

Objetivo II Infraestructura

Objetivo III
Objetivo IV

Contar con la infraestructura de información que conforme a la LSNIEG deberá tener el Sistema mediante el trabajo coordinado de sus órganos colegiados para el desarrollo del mismo.

Objetivo V del PNEG 2010-2012

Objetivo I Programas y Órganos Colegiados

Objetivo II Propuestas de Indicadores clave e IIN

Objetivo III **Objetivo V**

Objetivo IV Promover entre los integrantes del SNIEG la formulación de propuestas de indicadores clave y de Información de Interés Nacional a través de los órganos colegiados para su determinación como tal por la Junta de Gobierno

Objetivo VI del PNEG 2010-2012

Objetivo I Programas y Órganos Colegiados

Objetivo II Producir la Información de Interés Nacional

Objetivo III Objetivo VI

Objetivo IV Producir la Información de Interés Nacional prevista en la LSNIEG y la que determine la Junta de Gobierno del INEGI, así como integrar el Acervo correspondiente, mediante la participación coordinada y corresponsable de las Unidades del Estado para la atención de las necesidades de información.

Objetivo VII del PNEG 2010-2012

Objetivo I Programas y Órganos Colegiados

Objetivo II Catálogo Nacional de Indicadores

Objetivo III Objetivo VII

Objetivo IV Integrar el Catálogo Nacional de Indicadores del SNIEG, con la participación de las Unidades del Estado, para contribuir al conocimiento del territorio, de la realidad económica, social y del medio ambiente del país.

Objetivo VIII del PNEG 2010-2012

Objetivo I Programas y Órganos Colegiados

Objetivo Servicio Público de Información Estadística y Geográfica

Objetivo **Objetivo VIII**

Objetivo Contar con el Servicio Público de Información Estadística y Geográfica mediante la instrumentación de mecanismos que garanticen el acceso y promuevan el uso de la Información de Interés Nacional en los diferentes sectores de la sociedad para apoyar la toma de decisiones en los tres órdenes de gobierno.

Objetivo IX del PNEG 2010-2012

Objetivo I Programas y Órganos Colegiados

Objetivo II Capacitación a Unidades del Estado

Objetivo III **Objetivo IX**

Objetivo IV Propiciar el desarrollo y la formación de capital humano de las Unidades del Estado en los temas requeridos por el SNIEG mediante el diseño e implementación de un esquema que apoye e impulse su consolidación.

Objetivo V

Objetivo VI

Objetivo X del PNEG 2010-2012

Objetivo I Programas y Órganos Colegiados

Objetivo II Investigación SNIEG

Objetivo III **Objetivo X**

Objetivo IV Implementar un programa de investigación en materia de información estadística y geográfica en colaboración con los principales centros de enseñanza e investigación nacionales e internacionales para apoyar el desarrollo del SNIEG.

Objetivo V

Objetivo VI

Objetivo XI del PNEG 2010-2012

Objetivo I Programas y Órganos Colegiados

Objetivo II Entidades Federativas y Municipios

Objetivo III Objetivo XI

Objetivo III Ampliar y fortalecer espacios de diálogo con entidades federativas y municipios mediante su participación en los órganos colegiados del SNIEG para armonizar su producción de información estadística y geográfica.

Objetivo IV

Objetivo V

Objetivo VI

Objetivo X Investigación SNIEG

Los objetivos del PNEG

Objetivo I Programas y Órganos Colegiados

Objetivo II Normatividad

Objetivo III Red Nacional de Información

Objetivo IV Infraestructura

Objetivo V Propuestas de Indicadores clave e IIN

Objetivo VI Producir la Información de Interés Nacional

Objetivo VII Catálogo Nacional de Indicadores

Objetivo VIII Servicio Público de Información Estadística y Geográfica

Objetivo IX Capacitación a Unidades del Estado

Objetivo X Investigación SNIEG

Objetivo XI Entidades Federativas y Municipios

Alineación del PNEG con el PESNIEG y PND

Objetivos del Programa Nacional de Estadística y Geografía 2010-2012			Plan Nacional de Desarrollo 2007-2012: Ejes Rectores				
			1	2	3	4	5
			Estado de derecho y seguridad	Economía competitiva y generadora de empleos	Igualdad de oportunidades	Sustentabilidad ambiental	Democracia efectiva y política ext. responsable
Programa Estratégico del SNIEG: Estrategias Maestras	1	Consolidación del Sistema Nacional de Información Estadística y Geográfica	Objetivos PNEG II y III	Objetivo PNEG II	Objetivo PNEG II	Objetivo PNEG II	Objetivos PNEG I, II, III
	2	Producción de Información de Interés Nacional	Objetivo PNEG VI	Objetivos PNEG VI, VII	Objetivo PNEG VI	Objetivos PNEG IV, VI, VII	Objetivo PNEG VI
	3	Contribución a la construcción de una sociedad de la información y del conocimiento		Objetivo PNEG VIII			Objetivo PNEG VIII
	4	Fomento a la investigación y desarrollo de habilidades					Objetivo PNEG IX
	5	Participación coordinada de los tres órdenes de gobierno	Objetivo PNEG XI	Objetivo PNEG XI	Objetivo PNEG XI	Objetivo PNEG XI	Objetivo PNEG XI

Consulta del Programa Nacional 2010-2012

- Unidades del estado que respondieron la consulta: **75**
- Número de observaciones recibidas: **365**



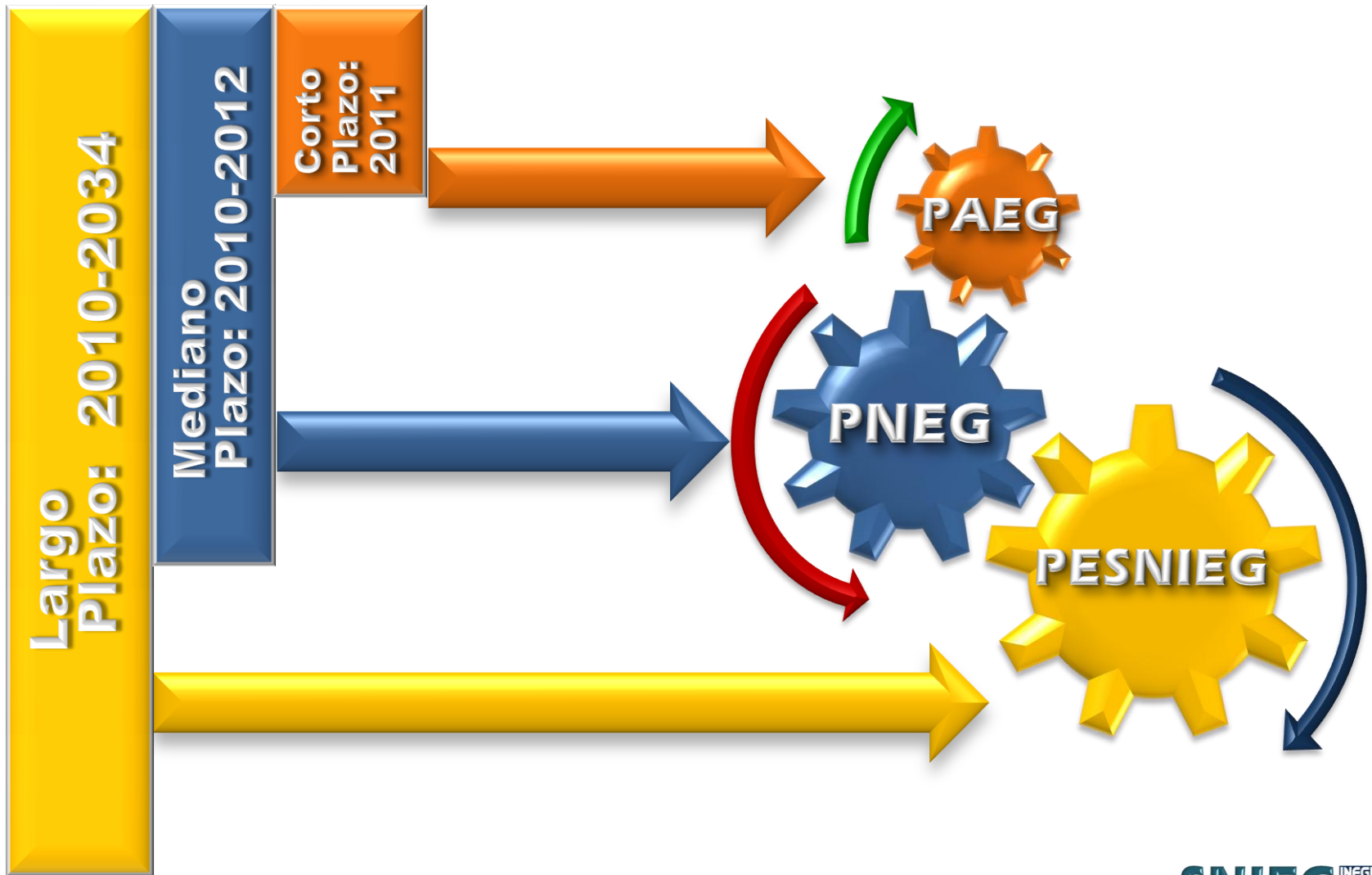
Programa Anual de Estadística y Geografía PAEG 2011

Diciembre 9, 2010

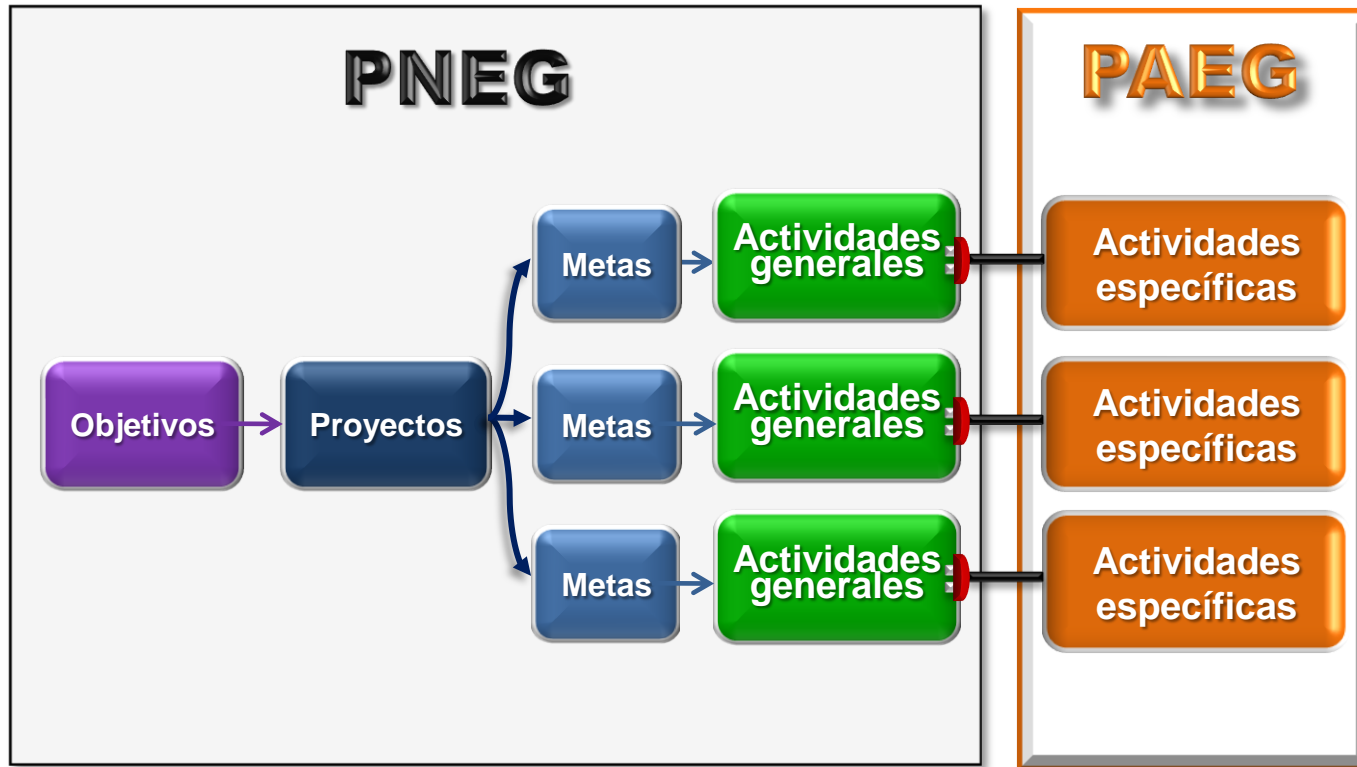
El Programa Anual de Estadística y Geografía

- Debe elaborarse tomando en consideración lo establecido en el **Programa Estratégico** del SNIEG y en el **Programa Nacional de Estadística y Geografía**.
- **Define las Actividades específicas a desarrollar durante 2011** para dar cumplimiento a los objetivos y metas del PESNIEG y del PNEG.
- Su ejecución quedará sujeta a la disponibilidad presupuestaria de las Unidades del Estado.
- **El PAEG 2011 deberá ser publicado en el DOF** por tratarse del primer Programa Anual.

Vinculación de los Programas del SNIEG



Alineación PAEG - PNEG



Alineación de los Programas

PESNIEG		
Estrategia Maestra	Objetivos	Metas de corto plazo
1. Consolidación del Sistema Nacional de Información Estadística y Geográfica	1. Construir un Sistema capaz de producir, difundir, conservar y promover el uso de la información a través de acciones coordinadas entre sus integrantes.	<p>1. Contar con mecanismos de comunicación y coordinación muy ágiles entre todos los miembros del Sistema.</p> <p>2. Lograr la coordinación de las Unidades del Estado para tener más y mejor información útil para la toma de decisiones.</p> <p>3. Instrumentar una red nacional de informática eficiente y segura para el manejo e intercambio de Información de Interés Nacional entre las unidades del sector público y privado.</p>
2. Producción de Información de Interés Nacional	<p>1. Generar de forma oportuna Información de Interés Nacional mediante la adopción de las mejores prácticas y metodologías, cubriendo los estándares de calidad internacional.</p> <p>2. Producir información demandada por la sociedad para medir su progreso.</p> <p>3. Extender el acervo y cobertura de información estadística y geográfica para la toma de decisiones.</p> <p>4. Establecer un sistema que satisfaga las necesidades de información relacionadas con indicadores de responsabilidad global.</p>	<p>1. Contar con los marcos conceptuales y metodológicos que requiera el Sistema.</p>

Alineación de los Programas

PESNIEG			PNEG
Estrategia Maestra	Objetivos	Metas de corto plazo	Objetivo II
1. Consolidación del Sistema Nacional de Información Estadística y Geográfica	1.1. Construir un Sistema capaz de producir, difundir, conservar y promover el uso de la información a través de acciones coordinadas entre sus integrantes.	<ol style="list-style-type: none"> 1. Contar con mecanismos de comunicación y coordinación muy ágiles entre todos los miembros del Sistema. 2. Lograr la coordinación de las Unidades del Estado para tener más y mejor información útil para la toma de decisiones. 3. Instrumentar una red nacional de informática eficiente y segura para el manejo e intercambio de Información de Interés Nacional entre las unidades del sector público y privado. 	II. Contar con la normatividad requerida por el SNIEG, mediante la elaboración y aplicación de normas, políticas y lineamientos para la coordinación del Sistema, el desarrollo de las Actividades Estadísticas y Geográficas y del Servicio Público de Información Estadística y Geográfica, de acuerdo con estándares nacionales e internacionales y las mejores prácticas en la materia.
2. Producción de Información de Interés Nacional	<ol style="list-style-type: none"> 1. Generar de forma oportuna Información de Interés Nacional mediante la adopción de las mejores prácticas y metodologías, cubriendo los estándares de calidad internacional. 2. Producir información demandada por la sociedad para medir su progreso. 3. Extender el acervo y cobertura de información estadística y geográfica para la toma de decisiones. 4. Establecer un sistema que satisfaga las necesidades de información relacionadas con indicadores de responsabilidad global. 	<ol style="list-style-type: none"> 1. Contar con los marcos conceptuales y metodológicos que requiera el Sistema. 	

Alineación de los Programas

PNEG

Objetivo II	Proyectos	Metas	Actividades Generales
<p>II. Contar con la normatividad requerida por el SNIEG, mediante la elaboración y aplicación de normas, políticas y lineamientos para la coordinación del Sistema, el desarrollo de las Actividades Estadísticas y Geográficas y del Servicio Público de Información Estadística y Geográfica, de acuerdo con estándares nacionales e internacionales y las mejores prácticas en la materia.</p>	<p>II.1 Normatividad para la Coordinación del SNIEG.</p>	<p>II.1.1 Contar con seis documentos normativos para la coordinación del SNIEG.</p>	<p>II.1.1 Desarrollar políticas y lineamientos para la elaboración de documentos normativos, así como para coordinar el funcionamiento de la compilación normativa del SNIEG.</p>
			<p>II.1.2 Revisar y actualizar los documentos normativos requeridos para la operación de los órganos colegiados.</p>
			<p>II.1.3 Revisar y actualizar las reglas para la presentación de propuestas de IIN.</p>
			<p>II.1.4 Desarrollar la normatividad para la Red Nacional de Información</p>
			<p>II.1.5 Revisar y actualizar la normatividad para los Registros Nacionales de Información Estadística y Geográfica.</p>
	<p>II.2 Normatividad para el desarrollo de las Actividades Estadísticas y Geográficas.</p>	<p>II.2.1 Contar con al menos cuatro documentos normativos que regulen las Actividades Estadísticas y Geográficas (AEG) aprobados por la Junta de Gobierno, por Subsistema.</p>	<p>II.2.1.1 Elaborar la normatividad de las AEG en materia de Información demográfica y social.</p>
			<p>II.2.1.2 Elaborar la normatividad de las AEG en materia de Información económica.</p>
			<p>II.2.1.3 Elaborar la normatividad de las AEG en materia de Información geográfica.</p>
			<p>II.2.1.4 Elaborar la normatividad de las AEG en materia de Información del medio ambiente.</p>
			<p>II.2.1.5 Elaborar la normatividad de las AEG en materia de Información de gobierno, seguridad pública e impartición de justicia.</p>
	<p>II.2.2 Lograr que el 100% de las Unidades del Estado que les corresponda apliquen el SCIAN.</p>	<p>II.2.2.1 Aplicar la normatividad para el desarrollo de las Actividades Estadísticas.</p>	
	<p>II.3 Normatividad para el Servicio Público de Información Estadística y Geográfica (SPIEG).</p>	<p>II.3.1 Contar con tres documentos relativos a la normatividad del SPIEG, aprobados por la Junta de Gobierno.</p>	<p>II.3.1.1 Elaborar la normatividad para la difusión de la Información de Interés Nacional.</p>
			<p>II.3.1.2 Elaborar la normatividad para la prestación del SPIEG a través de internet y de los centros de consulta y comercialización del INEGI.</p>
		<p>II.3.2 Contar con la normatividad para autorizar la prestación del SPIEG a otras instancias, aprobada por la Junta de Gobierno</p>	<p>II.3.1.3 Elaborar la normatividad para poner a disposición de los usuarios los microdatos de las encuestas nacionales y muestras representativas de los operativos censales.</p>
			<p>II.3.2.1 Elaborar la normatividad para la presentación del SPIEG por otras instancias de gobierno o particulares.</p>

Alineación de los Programas

PNEG				PAEG
Objetivo II	Proyectos	Metas	Actividades Generales	Actividad Específica
<p>II. Contar con la normatividad requerida por el SNIEG, mediante la elaboración y aplicación de normas, políticas y lineamientos para la coordinación del Sistema, el desarrollo de las Actividades Estadísticas y Geográficas y del Servicio Público de Información Estadística y Geográfica, de acuerdo con estándares nacionales e internacionales y las mejores prácticas en la materia.</p>	<p>II.2 Normatividad para el desarrollo de las Actividades Estadísticas y Geográficas.</p>	<p>II.2.1 Contar con al menos cuatro documentos normativos que regulen las Actividades Estadísticas y Geográficas (AEG) aprobados por la Junta de Gobierno, por Subsistema.</p>	<p>II.2.1.1 Elaborar la normatividad de las AEG en materia de Información demográfica y social.</p>	<p>A.II.2.1.1.3 Elaborar una propuesta de norma para la generación de estadísticas de fuerza de trabajo a partir de encuestas en hogares.</p>
			<p>II.2.1.2 Elaborar la normatividad de las AEG en materia de Información económica.</p>	
			<p>II.2.1.3 Elaborar la normatividad de las AEG en materia de Información geográfica.</p>	
			<p>II.2.1.4 Elaborar la normatividad de las AEG en materia de Información del medio ambiente.</p>	
			<p>II.2.1.5 Elaborar la normatividad de las AEG en materia de Información de gobierno, seguridad pública e impartición de justicia.</p>	
		<p>II.2.2 Lograr que el 100% de las Unidades del Estado que les corresponda apliquen el SCIAN.</p>	<p>II.2.2.1 Aplicar la normatividad para el desarrollo de las Actividades Estadísticas.</p>	

Ficha de Actividad Específica

Código:	A.II.2.1.1.3	
Nombre de la actividad específica:	Elaborar una propuesta de norma para la generación de estadísticas de fuerza de trabajo a partir de encuestas en hogares.	
Descripción:	Documento con las especificaciones conceptuales, de clasificación, de diseño estadístico y de diseminación básica de resultados.	
Fecha	Inicio:	03/01/2011
	Término:	16/12/2011
Entregable (s):		Meta
Propuesta de norma técnica		1
Responsable de la actividad específica:		
Subsistema Nacional de Información Demográfica y Social.		
» Comité Técnico Especializado de Estadísticas del Trabajo y Previsión Social.		
» Secretaría del Trabajo y Previsión Social / Subsecretario de Empleo y Productividad Laboral.		

Alineación de los Programas

PESNIEG	PNEG		PAEG
Estrategia Maestra	Objetivo	Actividad General	Actividad Específica
<p>1. Consolidación del Sistema Nacional de Información Estadística y Geográfica</p>	<p>II. Contar con la normatividad requerida por el SNIEG, mediante la elaboración y aplicación de normas, políticas y lineamientos para la coordinación del Sistema, el desarrollo de las Actividades Estadísticas y Geográficas y del Servicio Público de Información Estadística y Geográfica, de acuerdo con estándares nacionales e internacionales y las mejores prácticas en la materia.</p>	<p>II.2.1.1 Elaborar la normatividad de las AEG en materia de Información demográfica y social.</p>	<p>A.II.2.1.1.3 Elaborar una propuesta de norma para la generación de estadísticas de fuerza de trabajo a partir de encuestas en hogares.</p>
<p>2. Producción de Información de Interés Nacional</p>			

Proceso de Integración del PAEG 2011

No.	ACTIVIDAD	Jul-Ago	Septiembre					Octubre				Noviembre				Diciembre		
			1-3	6-10	13-17	20-24	27-30	4-8	11-15	18-22	25-29	1-5	8-12	15-19	22-26	29-30	1-3	6-10
1	Planeación	[Barra Verde]																
2	Taller				[Barra Roja: 21-30]													
3	Integración fichas				[Barra Naranja: 22-17]													
4	Validación												[Barra Amarilla: 18-24]					
5	Consulta: CCN y CE's														[Barra Marrón: 26-2]			
6	Presentación CCN																[Celda Púrpura: 9]	
7	Presentación Junta de Gobierno																[Celda Verde: 9]	
8	Envío al DOF																[Celda Azul: 10]	

Numeralia del PAEG 2011

- **197** Actividades Específicas integran el PAEG 2011
- **152** Actividades Específicas fueron registradas por los Subsistemas Nacionales de Información
 - **33** por el SNI Económica
 - **58** por el SNI Demográfica y Social
 - **34** por el SNI Geografía y Medio Ambiente
 - **27** por el SIN Gobierno, Seguridad Pública e Imp. de Justicia
- **45** Actividades fueron registradas por INEGI como Unidad Coordinadora del Sistema
- **Se atiende el 91%** de las Actividades Generales del Programa Nacional de Información Estadística y Geográfica (67/74)

Programación del SNIEG





Programa Anual de Estadística y Geografía PAEG 2011

Diciembre 9, 2010