



Sistema Nacional de Información  
Estadística y Geográfica

# AUTORIZACIONES DE LEVANTAMIENTOS AÉREOS Y DE INFORMACIÓN GEOGRÁFICA

INEGI

---

DIRECCIÓN GENERAL DE GEOGRAFÍA Y MEDIO AMBIENTE

VIERNES 5 DE ABRIL DE 2024



# ÍNDICE

**1** ▶ Definiciones

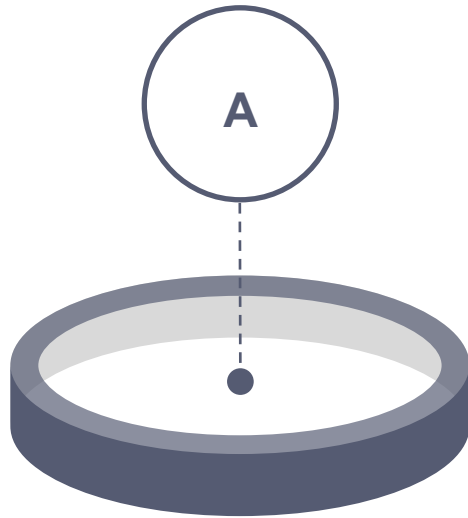
**2** ▶ Acerca de la norma

**3** ▶ Autorizaciones  
emitidas en los años  
recientes

**4** ▶ Distribución de los  
levantamientos  
derivados de las  
autorizaciones

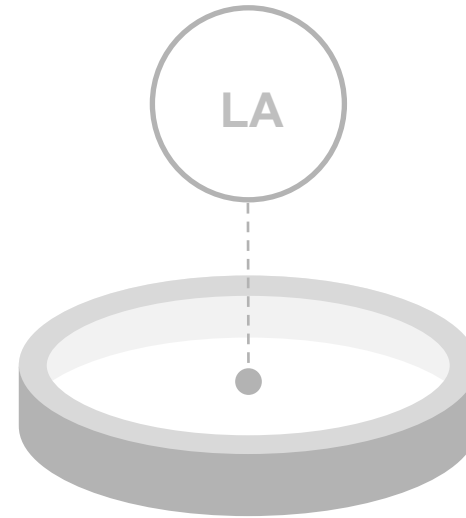
**5** ▶ Importancia de  
cumplir con la norma

# DEFINICIONES



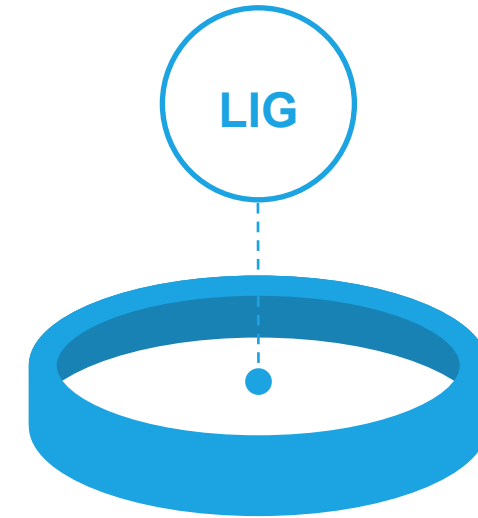
## Autorización

Acto administrativo mediante el cual se permite a una persona física o moral, nacional o extranjera la realización de Levantamientos Aéreos o de Información Geográfica.



## Levantamiento aéreo

Conjunto de operaciones aplicadas para la captación de fotografía aérea, o de otras imágenes o datos desde una aeronave mediante la técnica de percepción remota..



## Levantamiento de información geográfica

Conjunto de operaciones técnicas aplicadas para la captación de Información Geográfica.

# ACERCA DE LA NORMA



**2013**

Se publicó la Norma para la Autorización de **Levantamientos Aéreos y Exploraciones Geográficas** en el Territorio Nacional



Avances en las técnicas, tecnología y métodos para la colecta de información geográfica → actualizar procedimientos y documentos normativos → mayor certeza jurídico-administrativa a las autorizaciones



**2024**

Se publicó la Norma para la Autorización de **Levantamientos Aéreos y Levantamientos de Información Geográfica** en el Territorio Nacional.



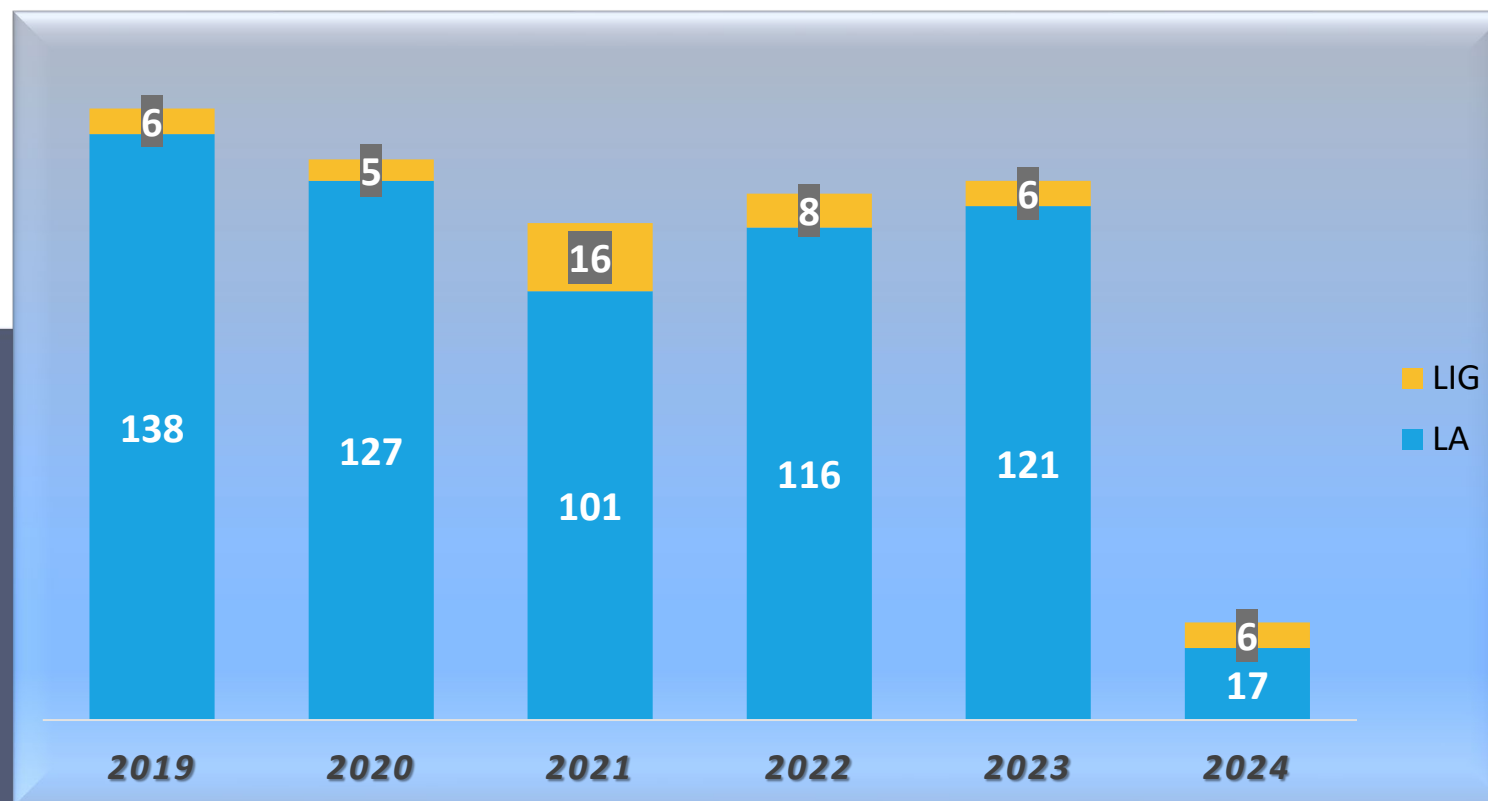
Mayor claridad y fluidez, implementando un procedimiento vía Web, e integrando la regulación de los levantamientos mediante RPAS para la colecta de Información Geográfica.



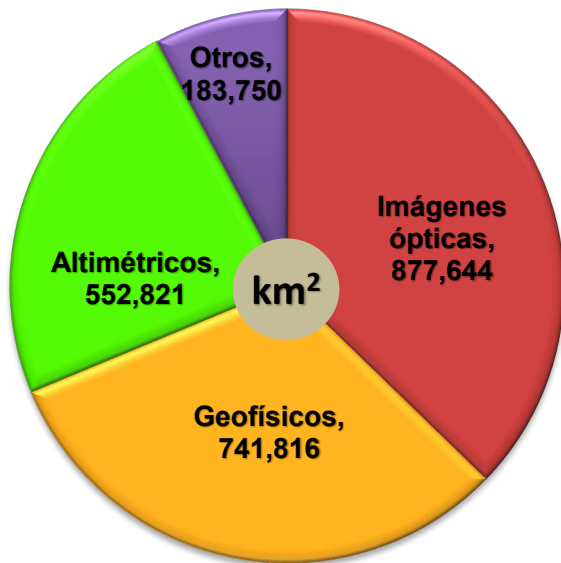
# AÑOS RECIENTES AUTORIZACIONES EMITIDAS



**129 solicitantes**  
62 de levantamientos  
aéreos  
67 de exploraciones  
geográficas



# DISTRIBUCIÓN DE LOS LEVANTAMIENTOS DERIVADOS DE LAS AUTORIZACIONES



# IMPORTANCIA DE CUMPLIR CON LA NORMA



Las **Unidades del Estado**, en el cumplimiento de sus atribuciones, realizan levantamientos aéreos por sí o a través de terceros (ejemplo: fines catastrales, planeación urbana, obras de infraestructura, estudios ambientales, entre otros)

## Unidades del Estado

- Contar con un registro de quién, en dónde y qué tipo de información del territorio nacional es colectada.
- Contar con la información colectada en apoyo para fortalecer los programas productivos.

## Solicitantes

- Realizar sus actividades de colecta en apego a la legislación vigente.
- Contar con la documentación necesaria para realizar gestiones propias de su actividad



# ¡GRACIAS!

Conociendo  
**México**

800 111 46 34

[www.inegi.org.mx](http://www.inegi.org.mx)

[atencion.usuarios@inegi.org.mx](mailto:atencion.usuarios@inegi.org.mx)

