



El SNIEG a diez años de su creación

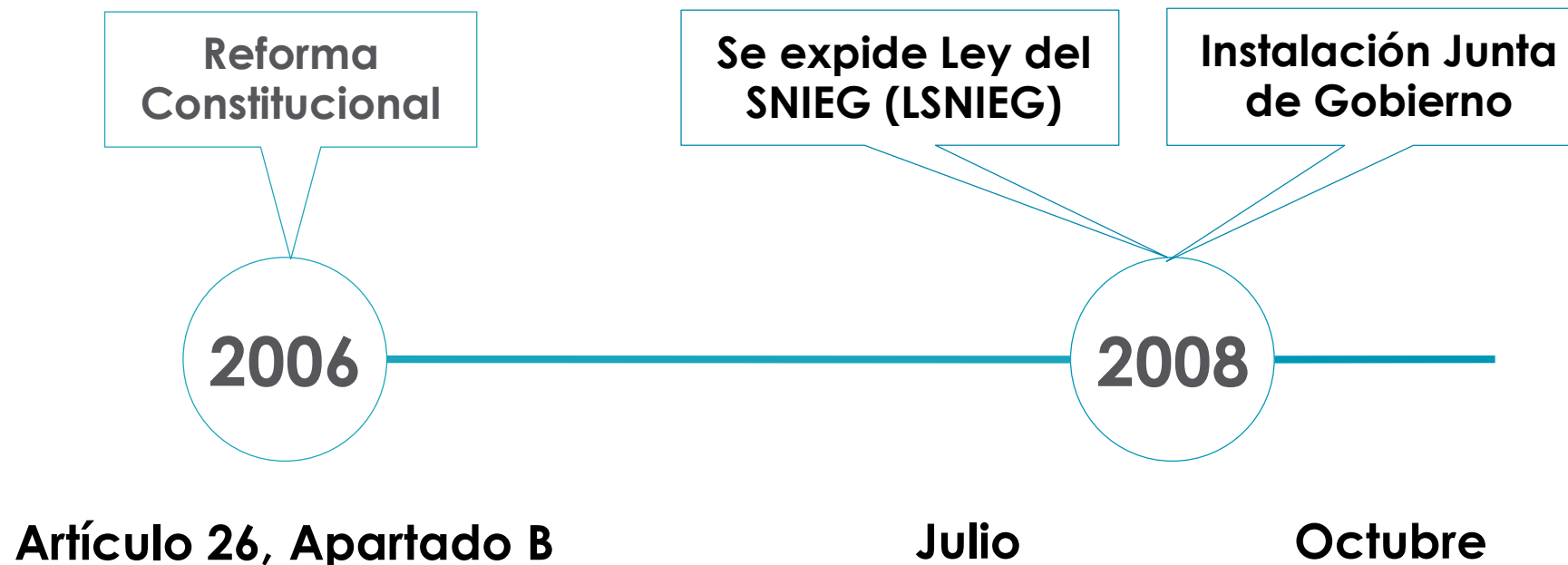
Mayo 2018

Índice:

- **Reseña histórica**
- **Diagnóstico a 10 años**
- **Retos para los siguientes 10 años**

Reseña histórica

Sustento legal



- El Estado contará con un **Sistema Nacional de Información Estadística y Geográfica**
- La responsabilidad de normarlo y coordinarlo estará a cargo de un **organismo con autonomía técnica y de gestión.**



Hitos: Creación e instalación de órganos colegiados

Órganos colegiados

mecanismo de coordinación de participación de las Unidades del Estado (UE)

Inicialmente establecidos en la LSNIEG

- Consejo Consultivo Nacional (CCN)
- Comités Ejecutivos de 3 de los Subsistemas Nacionales de Información (SIN) - Demográfica y Social; Económica; Geográfica y del Medio Ambiente

Resultado del trabajo de 10 años de vida del SNI EG

- Creación y puesta en marcha de los Comités Técnicos Especializados (CTE) que se requieren en el ámbito de los Subsistemas.
- Creación y puesta en marcha de los Comités Técnicos Estatales.

Hitos: Creación del Subsistema Nacional de Información de Gobierno, Seguridad Pública e Impartición de Justicia

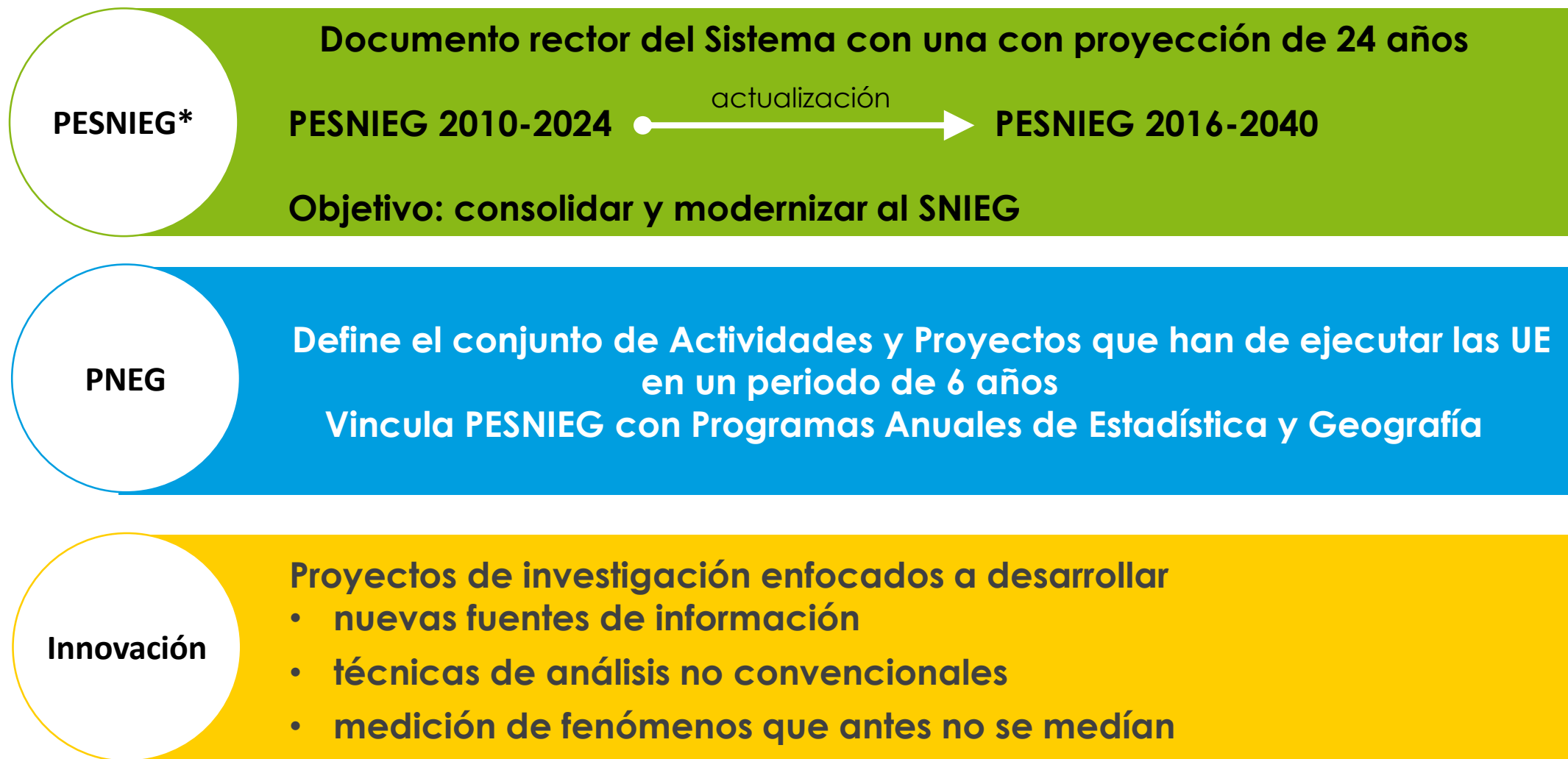
8
Dic
2008

Creación del Subsistema Nacional de Información de Gobierno, Seguridad Pública e Impartición de Justicia

6
Feb
2009

Se instala el Comité Ejecutivo correspondiente

Hitos: Planeación con visión de largo plazo del SNIEG




* Programa Estratégico del SNIEG

Hitos: Información de Interés Nacional (IIN)

Establecida en la LSNIEG

- Censos Nacionales
- Sistema de Cuentas Nacionales
- Índices Nacionales de Precios



Resultado del trabajo de los órganos colegiados

Desde 2011 la JG* ha determinado **31** propuestas como IIN

- La primera (2010): ENOE
- La más reciente (2016): Información estadística de la Estructura de la Propiedad Social en México

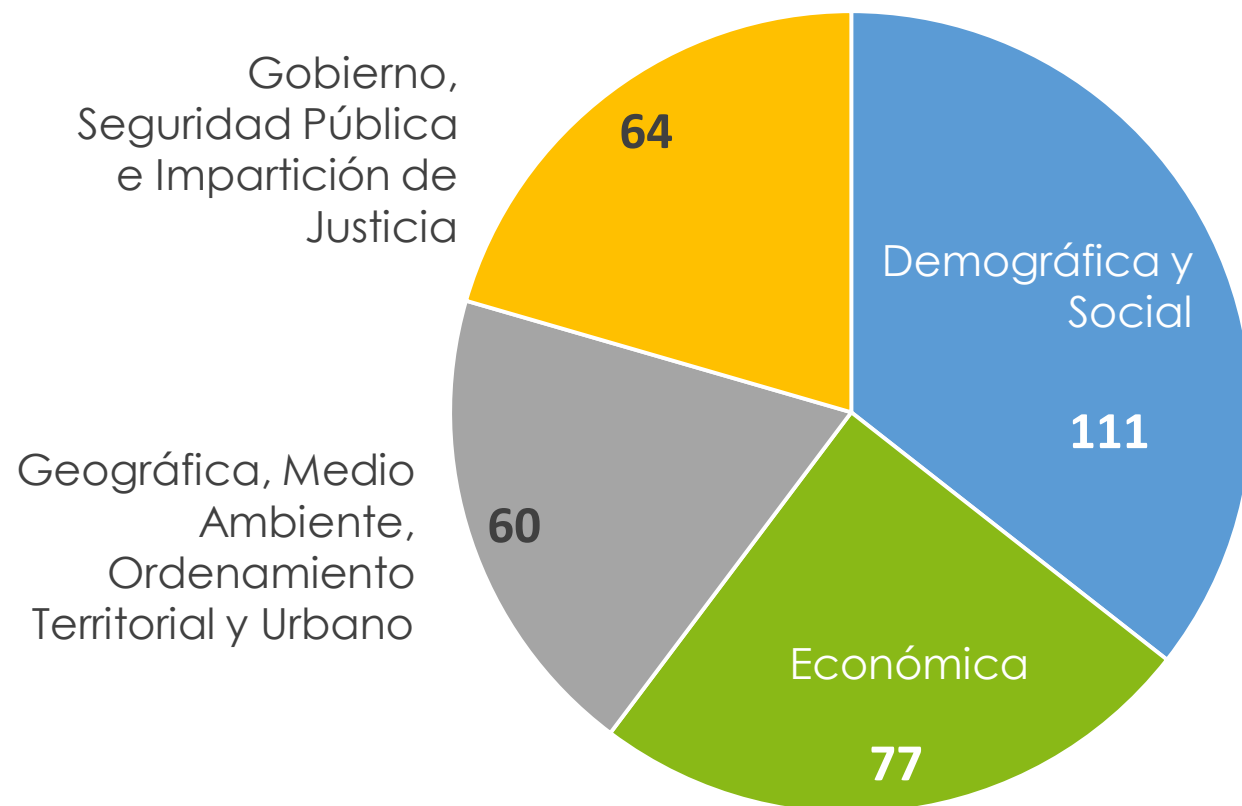
* Junta de Gobierno del INEGI

Hitos: Establecimiento del Catálogo Nacional de Indicadores (CNI)

Integrado actualmente por

312

Indicadores Clave (IC)



- **Elaborados con rigor conceptual y metodológico**
- **Su producción periódica conforme con un calendario de actualización**

Hitos: Normatividad del Sistema

La **normatividad** emitida por la Junta de Gobierno procura que toda la información, Estadística y Geográfica del SNIEG sea:



Se han aprobado:

- **14 documentos normativos** para la coordinación del SNIEG
- **22 Normas Técnicas**

Hitos: Código de Ética/Principios y Buenas Prácticas

Expedición del Código de Ética:

15

Estándares de conducta

Aplica a servidores públicos que intervengan en actividades estadísticas y geográficas

Aprobado por la Junta de Gobierno en el 2009 y actualizado en 2015

Principios y Buenas Prácticas para las Actividades Estadísticas y Geográficas

15

Principios

63

Prácticas

Aplica a los procesos para la generación y difusión de la información estadística y geográfica

Aprobado por la Junta de Gobierno en noviembre de 2014

Hitos: Ampliación de cobertura temática de la información del INEGI

01


Incorporación de información estadística y geográfica relativa a asentamientos humanos, ordenamiento territorial y desarrollo urbano en el SNI Geográfica y del Medio Ambiente

02

Cambio de denominación a Subsistema Nacional de Información Geográfica, Medio Ambiente, Ordenamiento Territorial y Urbano.

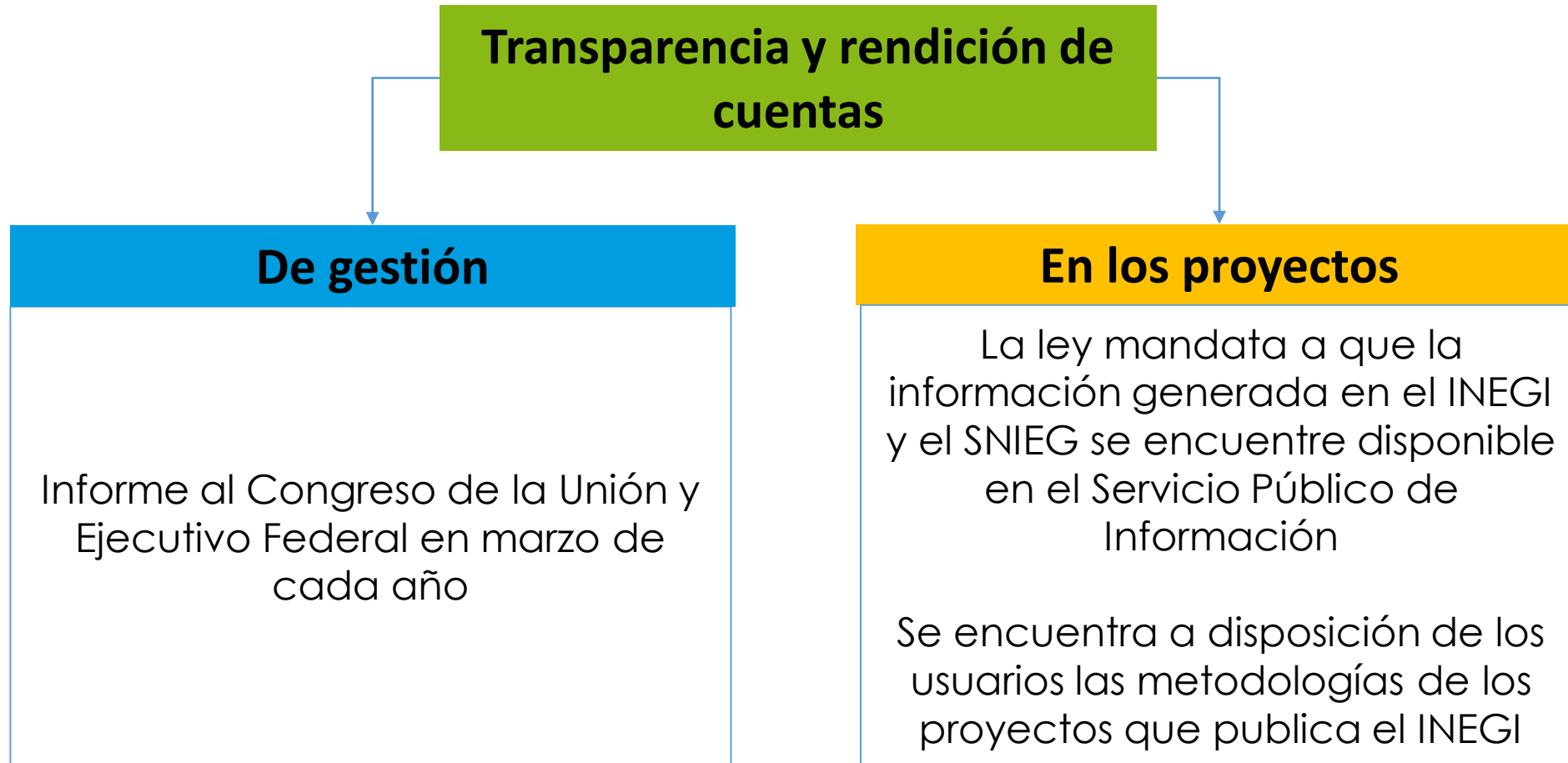
Aprobado en la Primera sesión 2017 del CCN

Hitos: Aseguramiento de la calidad



En 2017 se realizó una evaluación de la implementación de las **Recomendaciones del Consejo de la OCDE sobre buenas prácticas en el SNIEG**

Hitos: Transparencia y rendición de cuentas



Diagnóstico a 10 años

DIAGNOSTICO

01 La Junta de Gobierno ha normado el funcionamiento del SNIEG

Las **Unidades del Estado participan en** órganos colegiados del SNIEG (CE, 40 CTE y GT).

02

03 Se ha ampliado la temática de la IIN a las 31 propuestas aprobadas por la JG

A mayo de 2018 se cuenta con **312 Indicadores Clave** (4 en el PND 2013-2018)

04

05 Se creó el acervo de IIN para resguardo y recuperación

DIAGNOSTICO

06 Consultas públicas para la **retroalimentación de los usuarios** sobre los proyectos

Se han atendido **temas emergentes** que han surgido en el seno del SNIEG

07

08 Información más **accesible** con la política de gratuidad y datos abiertos

A partir del 2010, se publica en diciembre el **Calendario de Publicación de la IIN**

09

Retos para los siguientes 10 años

RETOS

01

Que la IIN sea referencia para el Plan Nacional de Desarrollo 2019-2024

02

Consolidar el uso de la IIN e IC en el diseño, seguimiento y evaluación de políticas públicas

03

Identificar temas emergentes y continuar con la definición, cálculo y difusión de indicadores de seguimiento de los ODS

04

Mantener la representatividad de las UE en el SNI EG con el nuevo Gobierno Federal

05

Crear un marco para analizar y sistematizar necesidades de información e identificar indicadores relevantes para el desarrollo nacional

06

Consolidar la integración entre la información estadística y la geográfica

RETOS

07

Explotar fuentes alternativas de información (big data, registros administrativos)

08

Aplicar la normatividad del SNIEG en todos los procesos de producción de IIN

09

Aseguramiento de la calidad para el SNIEG, y estandarización del proceso de generación y difusión de información (MPEG) en el Instituto y extenderlo a las UE

10

Revisar la IIN aprobada por la Junta de Gobierno

11

Fortalecer la relación con principales usuarios de la información.

12

Fortalecer la gestión de datos en el INEGI y las UE para lograr una mayor interoperabilidad y aprovechamiento de la infraestructura de la información



El SNIEG a diez años de su creación

Mayo 2018