



Resultados al 2015 de la Evaluación del Programa Estratégico del SNIIEG

Julio, 2016



Contenido



1. Marco legal



2. Estructura del PESNIEG 2010-2034

3. Objetivos de la evaluación

4. Principales resultados de la evaluación

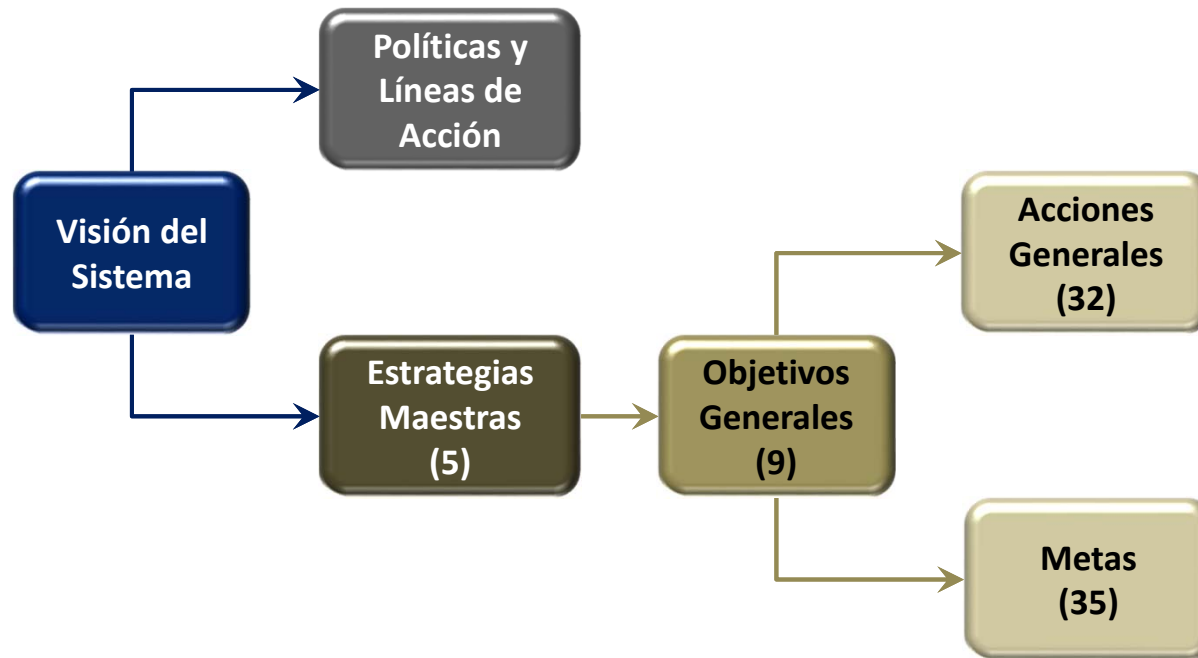
5. Recomendaciones

1. Marco legal

- ❑ El Programa Estratégico del SNIEG constituirá el **instrumento rector** para la integración y coordinación del Sistema.  ● Art. 10, fracción II. LSNIEG
- ❑ **Cada seis años**, el Instituto enviará al Ejecutivo Federal y al Congreso de la Unión (...) el **resultado de la evaluación del Programa Estratégico** del Sistema Nacional de Información Estadística y Geográfica.  ● Art. 86. LSNIEG

2. Estructura del PESNIEG 2010-2034

- El Programa Estratégico del SNIEG 2010-2034, contiene:



2. Estructura del PESNIEG 2010-2034

Estrategias Maestras

1

Consolidación del SNIEG

Conduce al funcionamiento de un Sistema Nacional altamente comprometido con la sociedad, transparente y bien coordinado para producir, difundir, conservar y promover el uso de información estadística y geográfica.

2

Producción de Información de Interés Nacional

Busca satisfacer en tiempo y forma las necesidades de usuarios de información estadística y geográfica, a través de mecanismos eficientes y eficaces de producción de datos como la explotación de registros administrativos, censos, encuestas, datos geográficos y del medio ambiente, y estadística y geografía derivadas.

3

Contribución a la construcción de una Sociedad de la Información y del Conocimiento

Desarrolla y difunde información con alto valor agregado para enriquecer el conocimiento y los procesos de toma de decisiones en todos los segmentos de la sociedad, y contribuir así al desarrollo sustentable del país.

4

Fomento a la investigación y desarrollo de habilidades

Establece e incorpora condiciones para alcanzar la excelencia en la capacitación y formación de los integrantes del Sistema, y contribuye a la creación, innovación y aplicación de mejoras técnicas y metodologías que resuelvan problemas críticos del Sistema.

5

Participación coordinada de los tres órdenes de gobierno

Instaura una coordinación efectiva entre los tres órdenes de gobierno para la producción de información estadística y geográfica.

2. Estructura del PESNIEG 2010-2034



- El PESNIEG 2010-2034 contiene **35 metas**, y para fines de la evaluación se enfocará en las 14 metas de corto plazo.

Corto plazo: 14 | 2010-2015

Mediano plazo: 12 | 2016-2022

Largo plazo: 9 | 2023-2034



3. Objetivos de la evaluación

- ❑ Medir los **resultados alcanzados en las 14 metas de corto plazo** del Programa Estratégico del SNIEG.
- ❑ Identificar **lecciones aprendidas** y proporcionar elementos para la revisión y actualización del PESNIEG para el periodo 2016-2039.
- ❑ Atender los compromisos de **transparencia y rendición de cuentas** considerados en la LSNIEG sobre los documentos programáticos del Sistema.

4. Principales resultados de la evaluación

- Las **14 metas de corto plazo** del PESNIEG 2010-2034, asociadas a su **Estrategia Maestra**, son:

1	2	3	4	5
Consolidación del SNIEG	Producción de Información de Interés Nacional	Contribución a la construcción de una Sociedad de la Información y del Conocimiento	Fomento a la investigación y desarrollo de habilidades	Participación coordinada de los tres órdenes de gobierno

Metas de corto plazo

<ol style="list-style-type: none"> 1. Contar con mecanismos de comunicación y coordinación. 2. Lograr la coordinación de las Unidades del Estado. 3. Instrumentar una red nacional de informática eficiente y segura. 	<ol style="list-style-type: none"> 4. Contar con los marcos conceptuales y metodológicos. 5. Contar con un sistema de registros de población, unidades económicas y viviendas. 6. Contar con un modelo digital del territorio. 7. Disponer del marco muestral, de la cartografía y los directorios. 8. Establecer alianzas para abordar temas coyunturales de relevancia para el país. 9. Integrar una red de información con instituciones e instancias federales y estatales. 	<ol style="list-style-type: none"> 10. Preservar la Información histórica de Interés Nacional. 11. Internalizar el uso de la información en la toma de decisiones. 	<ol style="list-style-type: none"> 12. Producir regularmente publicaciones sobre temas de competencia del SNIEG. 	<ol style="list-style-type: none"> 13. Aumentar los indicadores económicos, demográficos y sociales. 14. Aumentar los indicadores del medio ambiente y del conocimiento del territorio.
--------------------------------------------------------------------------------------------------------------------------------------------------------------------------------------------------------------------------------------------------------	---------------------------------------------------------------------------------------------------------------------------------------------------------------------------------------------------------------------------------------------------------------------------------------------------------------------------------------------------------------------------------------------------------------------------------------------------------------------------------------------------------------------------------------------	--------------------------------------------------------------------------------------------------------------------------------------------------------------------------------------------	---------------------------------------------------------------------------------------------------------------------------------	-----------------------------------------------------------------------------------------------------------------------------------------------------------------------------------------------------------------

4. Principales resultados de la evaluación



Por Estrategia Maestra...

I. Consolidación del SNIEG:

MCP 1

- Instalación y funcionamiento de los órganos colegiados.

MCP 2

- Integración de los instrumentos programáticos.

MCP 3

- Sitio de Intercambio de la información del SNIEG.
- Sitio del Acervo de IIN.

Nota: MCP = Meta de Corto Plazo

4. Principales resultados de la evaluación



Por Estrategia Maestra...

II. Producción de Información de Interés Nacional:

MCP 4

- IIN con los marcos conceptuales y metodológicos.
- Normas técnicas.
- Disposiciones normativas para la coordinación del SNIEG.

MCP 5, 6 y 7

- Construcción de la infraestructura (DENUE, INV, MGN, CEM).

MCP 9

- Sitio Colaborativo INEGI - Centro Nacional de Prevención de Desastres.

MCP 8

- Creación de 22 CTE en temas emergentes.

Nota: MCP = Meta de Corto Plazo.

DENUE= Directorio Estadístico Nacional de Unidades Económicas, **INV**= Inventario Nacional de Viviendas, **MGN**= Marco Geoestadístico Nacional, **CEM**= Continuo de elevaciones mexicano

4. Principales resultados de la evaluación



Por Estrategia Maestra...

III. Contribución a la construcción de una sociedad de la información:

MCP 10

- Las UE generan IIN, la resguardan y conservan, manteniendo actualizado el Sitio del Acervo de IIN.

MCP 11

- Las UE, a partir de la IIN, generan indicadores que se consideran en el PND, así como en los programas que de él derivan.

Nota: MCP = Meta de Corto Plazo

4. Principales resultados de la evaluación

Por Estrategia Maestra...

IV. Fomento a la investigación y desarrollo de habilidades:

MCP 12

- Cuantificando a la clase media en México en la primera década del siglo XXI.
- Bienestar subjetivo.
- Los NiNis en México: una aproximación crítica a su medición.
- Panorámica de la población joven por condición de actividad.
- Big Data.
- El concepto estadístico de informalidad y su integración bajo el esquema del Grupo de Delhi.
- Metodología para calcular la razón de mortalidad materna.
- Revisión metodológica de la ENDIREH 2003, 2006 y 2011.
- Mercado de trabajo y salario mínimo.
-

Nota: MCP = Meta de Corto Plazo

4. Principales resultados de la evaluación



Por Estrategia Maestra

V. Participación coordinada de los tres órdenes de gobierno:

MCP 13

- Generación de indicadores en temas económicos, demográficos y sociales a nivel de estados y municipios.

MCP 14

- Generación de indicadores en temas del medio ambiente y del conocimiento del territorio a nivel de estados y municipios.

Nota: MCP = Meta de Corto Plazo

4. Principales resultados de la evaluación

Resultados al 2015:

- ❑ De las 14 metas programadas, 13 alcanzaron el 100% y una presentó avances parciales, ya que no se reportó el entregable en una de las submetas.
- ❑ El PESNIEG presenta cumplimiento de **97.6%**.¹

Metas/submetas	Total	Atendidas	Cumplimiento (%)
Metas	14	13	97.6
Con Submetas	5	4*	33.3
Sin Submetas	9	9	64.3

* Submeta por concluir: **Registro Nacional de Población.**

¹ Los resultados consideran el valor proporcional de la metas y submetas según corresponde respecto al total, considerando el porcentaje de avance en cada una de ellas.

5. Recomendaciones



En el marco de la programación del Sistema:

- ❑ Atender los nuevos retos del SNIEG.
- ❑ Revisar las metas de mediano y largo plazo.
- ❑ Revisar la meta relativa a contar con un Registro Nacional de Población.
- ❑ Fortalecer el uso de IIN e IC en el diseño, seguimiento y evaluación de políticas públicas.
- ❑ Considerar las mejores prácticas en temas como:
 - Diseño de programas de modernización de registros administrativos de calidad.
 - Big Data.
 - Socialización de la información.
 - Seguimiento a la opinión de los principales usuarios –privados y públicos-.
 - Uso de información que no proviene de estadísticas oficiales.
 - Promover el vínculo entre la información estadística y geográfica.

Consulta el Informe

- ❑ El Informe fue entregado al Ejecutivo Federal y al Congreso de la Unión el 30 de marzo del presente año.
- ❑ El documento puede ser consultado en el portal del SNIEG: www.snieg.mx:
http://www.snieg.mx/contenidos/espanol/inegi_coord/resultados/Informe_evaluacionPESNIEG_al_2015.pdf





Resultados al 2015 de la Evaluación del Programa Estratégico del SNIIEG

Julio, 2016

