




# Sistema Nacional de Información Estadística y Geográfica



# Consejo Consultivo Nacional

Primera Sesión 2013

Marzo 14, 2013

# Agenda

# Agenda

8:30 a 8:35

Inicio de sesión y desayuno  
Eduardo Sojo Garza-Aldape

8:35 a 8:40

Aprobación de la agenda  
Eduardo Sojo Garza-Aldape

8:40 a 8:45

Seguimiento a opiniones expresadas  
en la Primera sesión 2012  
Norberto Roque Díaz de León

8:45 a 9:15

Presentación del SNIEG  
Eduardo Sojo Garza-Aldape

9:15 a 9:25

Proyecto del Programa Anual de  
Estadística y Geografía (PAEG) 2013  
Eduardo Sojo Garza-Aldape

9:25 a 9:40

Catálogo Nacional de Indicadores  
Eduardo Sojo Garza-Aldape

9:40 a 9:55

Comentarios de los Consejeros

9:55 a 10:00

Conclusiones de la Sesión

Fotografía de los integrantes del  
CCN

**8:40 a 8:45**

**Seguimiento a opiniones expresadas  
en la Primera sesión 2012**

**8:45 a 9:15**

**Presentación del SNIEG**  
**Eduardo Sojo Garza-Aldape**

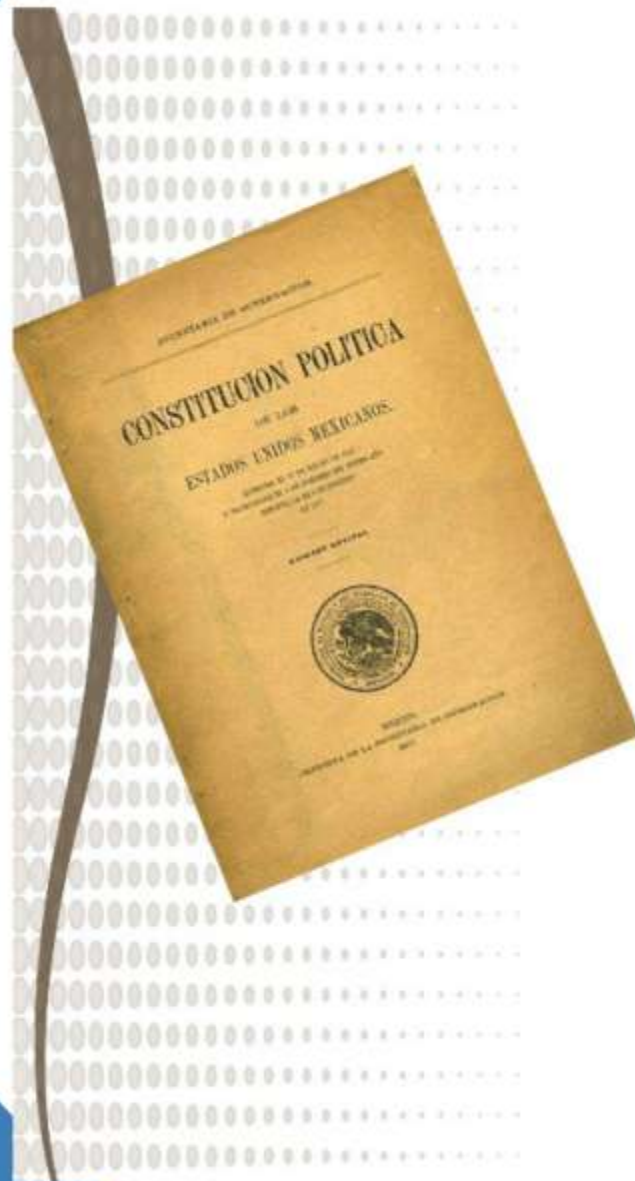


The background of the slide is a dark blue gradient. On the left side, there are several rows of bright, glowing stadium lights, creating a sense of depth and focus towards the center.

# Sistema Nacional de Información Estadística y Geográfica







## **Art. 26B**

**El Estado contará con un Sistema Nacional de Información Estadística y Geográfica...**

**La responsabilidad de normarlo y coordinarlo estará a cargo de un organismo con autonomía técnica y de gestión...**

**Abril, 2006**

Se establece finalidad,  
**concepto** y otros  
elementos del  
Sistema...

Abril, 2008

LEY DEL SISTEMA NACIONAL DE  
INFORMACIÓN ESTADÍSTICA Y  
GEOGRÁFICA

**SNIEG**



# Finalidad,

Suministrar a la sociedad y al estado,

**Información de calidad, pertinente, veraz y oportuna**

para coadyuvar al Desarrollo Nacional

# ¿ Qué es el SNIEG ?

Conjunto de Unidades del Estado

Organizadas a través de Subsistemas

Coordinadas por el INEGI

Articuladas por la Red Nacional de Información

Cuyo propósito es producir y difundir

**Información de Interés Nacional**



# Unidades del Estado

MÉXICO  
PRESIDENCIA DE LA REPÚBLICA

SCT  
SECRETARÍA DE COMUNICACIONES Y TRANSPORTES

PGR  
PROCURADURÍA GENERAL DE LA REPÚBLICA

SEP  
SECRETARÍA DE EDUCACIÓN PÚBLICA

SRE  
SECRETARÍA DE ECONOMÍA

STPS  
SECRETARÍA DE TRABAJO Y PROTECCIÓN SOCIAL

SHCP  
SECRETARÍA DE HACIENDA Y FISCALÍA FEDERAL

SE  
SECRETARÍA DE ENERGÍA

SEMAR  
SECRETARÍA DE MARINA

SENER  
SECRETARÍA DE ENERGÍA

SECTUR  
SECRETARÍA DE TURISMO

SEMARNAT  
SECRETARÍA DE MEDIO AMBIENTE Y RECURSOS NATURALES

SEDESOL  
SECRETARÍA DE DESARROLLO SOCIAL

SEDATU  
SECRETARÍA DE DESARROLLO TERRITORIAL Y URBANISMO

SEDENA  
SECRETARÍA DE DEFENSA NACIONAL

SALUD  
SECRETARÍA DE SALUD

SEGOB  
SECRETARÍA DE GOBIERNO INTERNO

SAGARPA  
SECRETARÍA DE AGRICULTURA, GANADERÍA, PESQUERÍA Y ALIMENTACIÓN

BANCO de MÉXICO



# Información de Interés Nacional

Será oficial y de uso obligatorio

**Deberá ser:**

1. Conforme a temática establecida
2. Necesaria para sustentar políticas públicas
3. Generada periódicamente
4. Bajo metodología científicamente sustentada

## Deberá ser:

1. Conforme a temática  
establecida

Generada  
dicamente

4. Bajo  
metodología

políticas publi

## 2. Necesaria para sustentar políticas públicas

temática  
tablecida

4. Bajo  
odología  
amente  
tentada



# 3. Generada periódicamente

cién

r

1. Control

periódicamente

4. Bajo  
metodología  
científicamente  
sustentada

cas p...icas

# Información de Interés Nacional

Será oficial y de uso obligatorio

**Deberá ser:**

1. Conforme a temática establecida
2. Necesaria para sustentar políticas públicas
3. Generada periódicamente
4. Bajo metodología científicamente sustentada

Proveer oportunamente a la sociedad IIN a través de la coordinación entre los integrantes del Sistema y la adopción generalizada de estándares nacionales e internacionales

# Misión

**¿Cómo se conforma?**

# Consejo Consultivo Nacional Subsistemas INEGI

## Comités Estatales

Órganos colegiados del sistema a nivel estatal:

- Promover el uso de información
- Mejora de registros administrativos
- Aplicación de normas técnicas



# Consejo

Optima  
Programa  
Autora

**Opina**  
**Propone**  
**Asesora**



# Integrantes

**Presidente INEGI**

**Secretarías de la APF**

**Poder Judicial de la Federación**

**Cámara de Diputados**

**Senado de la República**

**Entidades Federativas**

**Banco de México**

**ivo Nacional**

**Subsistemas**

**INEGI**



**SNI  
Demográfica y  
Social**

**SNI  
Geográfica y del  
Medio Ambiente**

## **Subsistemas Nacionales de Información**

**SNI  
Económica**

**SNI  
de Gobierno, Seguridad  
Pública e Impartición  
de Justicia**





# Integrantes

## Presidente

Vicepresidente de la Junta de Gobierno

## Vocales

**SEP** Subsecretario de Planeación y Evaluación de Políticas Educativas

**SEDESOL** Director General de Geoestadística y Padrones de Beneficiarios

**CONAPO** Secretaria General

**STPS** Subsecretaria de Empleo y Productividad Laboral

**SALUD** Subsecretario de Integración y Desarrollo del Sector Salud



# Integrantes

## Presidente

**SALUD** Director General de Información en Salud

## Vocales

**Asoc. Mex. de Hospitales** Presidente

**AMIS** Director de Vida y Pensiones

**ANHP** Vicepresidente Jurídico del Centro Médico ABC

**Seguro Popular** Director General de Afiliación y Operación

**CONAPO** Director de Estudios Sociodemográficos

**Cruz Roja** Coordinador de Delegaciones

**IMSS** Titular de la Unidad IMSS-Oportunidades

**ISSSTE** Subdirector de Aseguramiento de la Salud

**IMSS** Titular de la División de Información en Salud

**DIF** Director General de Profesionalización de la Asistencia Social

**CCINSHAE** Director General de Coordinación de los Institutos Nacionales de Salud

**PEMEX** Gerente de Servicios de Médicos

**PEMEX** Gerente de Prevención Médica

**SEGOB** Director de Coordinación Interinstitucional

**SEDENA** Subdirector Administrativo de la Dirección General de Sanidad

**SEMAR** Director de Suministros Médicos

**SALUD** Director General Adj. de Desarrollo Gerencial Corporativo

**SALUD** Director General Adjunto de Epidemiología

**SALUD** Director de Evaluación del Desempeño de los Sistemas de Salud

**Com. Nal. Anticorrupción** Participó SFP - Delegado y Comisario Público Propietario



# Integrantes

## Vocales

**Asoc. Mex. de  
Hospitales**

**Presidente**

**AMIS**

**Director de Vida y Pensiones**

**ANHP**

**Vicepresidente Jurídico del Centro Médico ABC**

**Seguro Popular**

**Director General de Afiliación y Operación**

**CONAPO**

**Director de Estudios Sociodemográficos**

**Cruz Roja**

**Coordinador de Delegaciones**

**IMSS**

**Titular de la Unidad IMSS-Oportunidades**

**ISSSTE**

**Subdirector de Aseguramiento de la Salud**

**IMSS**

**Titular de la División de Información en Salud**

**DIF**

**Director General de Profesionalización de la  
Asistencia Social**

- CCINSHAE** Director General de Coordinación de los Institutos Nacionales de Salud
- PEMEX** Gerente de Servicios de Médicos
- PEMEX** Gerente de Prevención Médica
- SEGOB** Director de Coordinación Interinstitucional
- SEDENA** Subdirector Administrativo de la Dirección General de Sanidad
- SEMAR** Director de Suministros Médicos
- SALUD** Director General Adj. de Desarrollo Gerencial Corporativo
- SALUD** Director General Adjunto de Epidemiología
- SALUD** Director de Evaluación del Desempeño de los Sistemas de Salud
- Com. Nal. Anticorrupción** Participó SFP - Delegado y Comisario Público Propietario



# Integrantes

## Presidente

Vicepresidente de la Junta de Gobierno

## Vocales

**SE** Coordinador de Asesores del C. Secretario

**SHCP** Jefe de la Unidad de Planeación  
Económica de la Hacienda Pública

**BANXICO** Director de Medición Económica



# Integrantes

## Presidente

**SECTUR**

**Subsecretario de Planeación Turística**

## Vocales

**BANXICO**

**Director de Medición Económica**

**FONATUR**

**Director Ejecutivo de Gestión Estratégica**

**INEGI**

**Directora General Adjunta de Asistencia Técnica al SNIE**

**CPTM-SECTUR**

**Coordinador de Planeación**

**INM**

**Directora General Adjunta del Centro de Estudios Migratorios**



# Integrantes

**Presidente**

**Vicepresidente de la Junta de Gobierno**

**Vocales**

**SEMARNAT** Subsecretario de Planeación y Política Ambiental

**SENER** Subsecretario de Planeación y Transición Energética

**SEDENA** Director General de Cartografía

**SEMAR** Director General Adjunto de Oceanografía, Hidrografía y Meteorología

**SEDATU** Director en Jefe del Registro Agrario Nacional

**SRE** Director Ejecutivo de la Agencia Mexicana de Cooperación Internacional para el Desarrollo

**SAGARPA** Director General del Servicio de Información Agroalimentaria y Pesquera (SIAP)





# Información en Materia de Agua

**Integrantes**

Presidencia	Subdirector Gen
CONAGUA	
<b>Vocales</b>	
INEC	Director General de l Ordenamiento Ecoló Goulocemas
SAGARPA	Director General de Tecnología
SEMARNAT	Director General d Ambiental
SALUD	Secretario de ma Sector Salud

# Integrantes

## Presidente

**CONAGUA**

**Subdirector General de Planeación**

## Vocales

**INECC**

**Director General de Investigación de Ordenamiento Ecológico y Conservación de los Ecosistemas**

**SAGARPA**

**Director General de Productividad y Desarrollo Tecnológico**

**SEMARNAT**

**Director General de Estadística e Información Ambiental**

**SALUD**

**Secretario de Integración y Desarrollo del Sector Salud**



# Integrantes

## Presidente

Vicepresidente de la Junta de Gobierno

## Vocales

**SEGOB** Secretariado Ejecutivo del Subsistema Nacional de Seguridad Pública

**Com. Nal. Anticorrupción** Participó SFP - Titular de la Unidad de Gobierno Digital

**SEDENA** Jefe de la Subsección de Seguridad Pública de la Sección Séptima (O.C.N.)

**SEMAR** Director General Adjunto de Oceanografía, Hidrografía y Meteorología

**PGR** Titular de la Coordinación de Planeación, Desarrollo e Innovación Institucional

**CJF** Director General de Estadística Judicial

**SHCP** Titular de la Unidad de Política y Control Presupuestario

**SEGOB** Participó SSP -Comisionada General

**CONAPO** Secretario General



# Información de Procuración de Justicia

Oficina de Planeación  
del Poder Judicial

Este documento es una  
herramienta de trabajo  
que tiene como objetivo  
proporcionar información  
de carácter general sobre  
los servicios que presta  
la Procuraduría General  
de Justicia del Estado  
de Jalisco.

## Presidente

**PGR Titular de la Coordinación de Planeación,  
Desarrollo e Innovación Institucional**

## Vocales

- PGJ - Campeche** PGJ del Estado de Campeche y Representante de la Zona Sureste de la Conferencia Nacional de Procuración de Justicia
- PGJ - Guanajuato** PGJ del Estado de Guanajuato y Representante de la Zona Occidente de la Conferencia Nacional de Procuración de Justicia
- PGJ - Distrito Federal** PGJ del Distrito Federal y Representante de la Zona Centro de la Conferencia Nacional de Procuración de Justicia
- PGJ - Coahuila** PGJ del Estado de Coahuila y Representante de la Zona Noreste de la Conferencia Nacional de Procuración de Justicia
- PGJ - Sonora** PGJ del Estado de Sonora y Representante de la Zona Noroeste de la Conferencia Nacional de Procuración de Justicia

# Consejo Consultivo Nacional Subsistemas INEGI

## Comités Estatales

Órganos colegiados del sistema a nivel estatal

- Promueven el uso de información
- Mejora de registros administrativos
- Aplicación de normas técnicas



# Comités Estatales

Órganos colegiados del sistema a nivel estatal

- Promueven el uso de información
- Mejora de registros administrativos
- Aplicación de normas técnicas



CONTRAST

INEGI



# INEGI

**Unidad Central Coordinadora,  
que norma y coordina el Sistema,  
y fomenta acciones para mantener  
su operación eficiente.**

**Infraestructura**



**Red Nacional de Información**



**Información de Interés Nacional**



**Programación**



**Servicio Público de Información**



**Normatividad**



**Capacitación**



**Investigación**



**Catálogo Nacional de Indicadores**



# Programación





# Normatividad

**Reglas para su Coordinación**

**Normas Técnicas**

**Reglas para el Servicio Público de  
Información**

**Reglas para establecer la normatividad del  
SNIEG**

**Reglas para la determinación de la Información  
de Interés Nacional**

**Procedimiento para la integración, administración  
y difusión del Catálogo Nacional de Indicadores**

**Reglas para la integración y funcionamiento del  
Consejo Consultivo Nacional**

# Coordinación

**Reglas para la integración y operación de los Comités  
Ejecutivos de los Subsistemas Nacionales de  
Información**

**Reglas para la integración y operación de los  
Comités Técnicos Especializados de los Subsistemas  
Nacionales de Información**

**Código de Ética para los integrantes del SNIEG**

**Reglas para establecer la normatividad del  
SNIEG**

**Reglas para la determinación de la Información  
de Interés Nacional**

**Procedimiento para la integración, administración  
y difusión del Catálogo Nacional de Indicadores**

**Reglas para la integración y funcionamiento del  
Consejo Consultivo Nacional**

**Coordinación**



# Coordinación

**Reglas para la integración y operación de los Comités Ejecutivos de los Subsistemas Nacionales de Información**

**Reglas para la integración y operación de los Comités Técnicos Especializados de los Subsistemas Nacionales de Información**

**Código de Ética para los integrantes del SNIEG**

Acuerdo para el uso del Sistema de Clasificación Industrial de América del Norte (SCIAN) en la recopilación, análisis y presentación de estadísticas económicas y sus actualizaciones.

Norma Técnica para la Generación de Estadística Básica.

Norma Técnica para la Clasificación Nacional de Delitos del Fuero Común para Fines Estadísticos.

Acuerdo para el uso de la Clasificación Mexicana de Programas de Estudio por Campos de Formación Académica en la realización de las Actividades Estadísticas y Geográficas vinculadas a la información de estadísticas sobre educación

Norma Técnica para la Incorporación y Actualización de Información al Directorio Estadístico Nacional de Unidades Económicas

Norma Técnica sobre Domicilios Geográficos

Norma Técnica para el Sistema Geodésico Nacional

Norma Técnica de Estándares de Exactitud Posicional.

Acuerdo para el uso del Catálogo del los Términos Genéricos de las Formas de Relieve Submarino

# Técnica

Acuerdo para el uso del Sistema Nacional de clasificación de Ocupaciones en la realización de Actividades Estadísticas y Geográficas vinculadas a la información sobre ocupación y empleo

Norma Técnica para la Generación, Captación e Integración de Datos Catastrales y Registrales con fines estadísticos y geográficos

Norma técnica para la Elaboración de Metadatos Geográficos


Acuerdo para el uso de la Tabla de correlación entre la TIGIE y el SCIAN en la realización de actividades estadísticas vinculadas al comercio exterior de mercancías por actividad económica de origen

**Acuerdo para el uso del Sistema de Clasificación Industrial de América del Norte (SCIAN) en la recopilación, análisis y presentación de estadísticas económicas y sus actualizaciones.**

**Norma Técnica para la Generación de Estadística Básica.**

**Norma Técnica para la Clasificación Nacional de Delitos del Fuero Común para Fines Estadísticos.**

**Acuerdo para el uso de la Clasificación Mexicana de Programas de Estudio por Campos de Formación Académica en la realización de las Actividades Estadísticas y Geográficas vinculadas a la información de estadísticas sobre educación**



**Acuerdo para el uso del Sistema Nacional de clasificación de Ocupaciones en la realización de Actividades Estadísticas y Geográficas vinculadas a la información sobre ocupación y empleo**

**Norma Técnica para la Generación , Captación e Integración de Datos Catastrales y Registrales con fines estadísticos y geográficos**

**Norma técnica para la Elaboración de Metadatos Geográficos**

**Acuerdo para el uso de la Tabla de correlación entre la TIGIE y el SCIAN en la realización de actividades estadísticas vinculadas al comercio exterior de mercancías por actividad económica de origen**





**Norma Técnica para la Incorporación y Actualización de Información al Directorio Estadístico Nacional de Unidades Económicas**

**Norma Técnica sobre Domicilios Geográficos**

**Norma Técnica para el Sistema Geodésico Nacional**

**Norma Técnica de Estándares de Exactitud Posicional.**

**Acuerdo para el uso del Catálogo de los Términos Genéricos de las Formas de Relieve Submarino**




**DEL SPI**

**Reglas para la  
prestación del Servicio  
Público de  
Información  
Estadística y  
Geográfica**



# Catálogo Nacional de Indicadores



# Investigación



**1. Programa de Investigación**

**2. Revista Internacional de Estadística  
y Geografía: Realidad , Datos y Espacio**

**El INEGI impulsa**

**1. Programa de Investigación**

**2. Revista Internacional de Estadística  
y Geografía: Realidad , Datos y E**

**1. Programa de Investigación**

**2. Revista Internacional de Estadística  
y Geografía: Realidad , Datos y Espacio**





# Capacitación

# **La capacitación y actualización de los servidores públicos**

**que participan en la generación de Información Estadística y Geográfica para el Sistema.**



# **Servicio Público de Información**

**El INEGI**

**pondrá a disposición de los usuarios**

**la totalidad de la**

**Información de Interés Nacional**

# Información de Interés Nacional





**Censos Nacionales**

**Índices Nacionales  
de Precios**

**Ley  
del  
SNIEG**

**Sistema de Cuentas  
Nacionales de México**

**Encuestas en  
Hogares**

**Registros  
Administrativos**

**Aprobadas por  
la Junta de  
Gobierno**

**Censos**



Censo Nacional de Gob, Seg. Pública y  
Sistema Penitenciario Estatales

Censo Nacional de Gobiernos Municipales  
y Delegacionales

Censo Nacional de Impartición de Justicia  
Estatal

Censo Nacional de Procuración de Justicia  
Estatal

Encuesta Nacional de Ocupación y Empleo

Encuesta Nacional de Ingresos y Gastos de los Hogares

Módulo de Condiciones Socioeconómicas

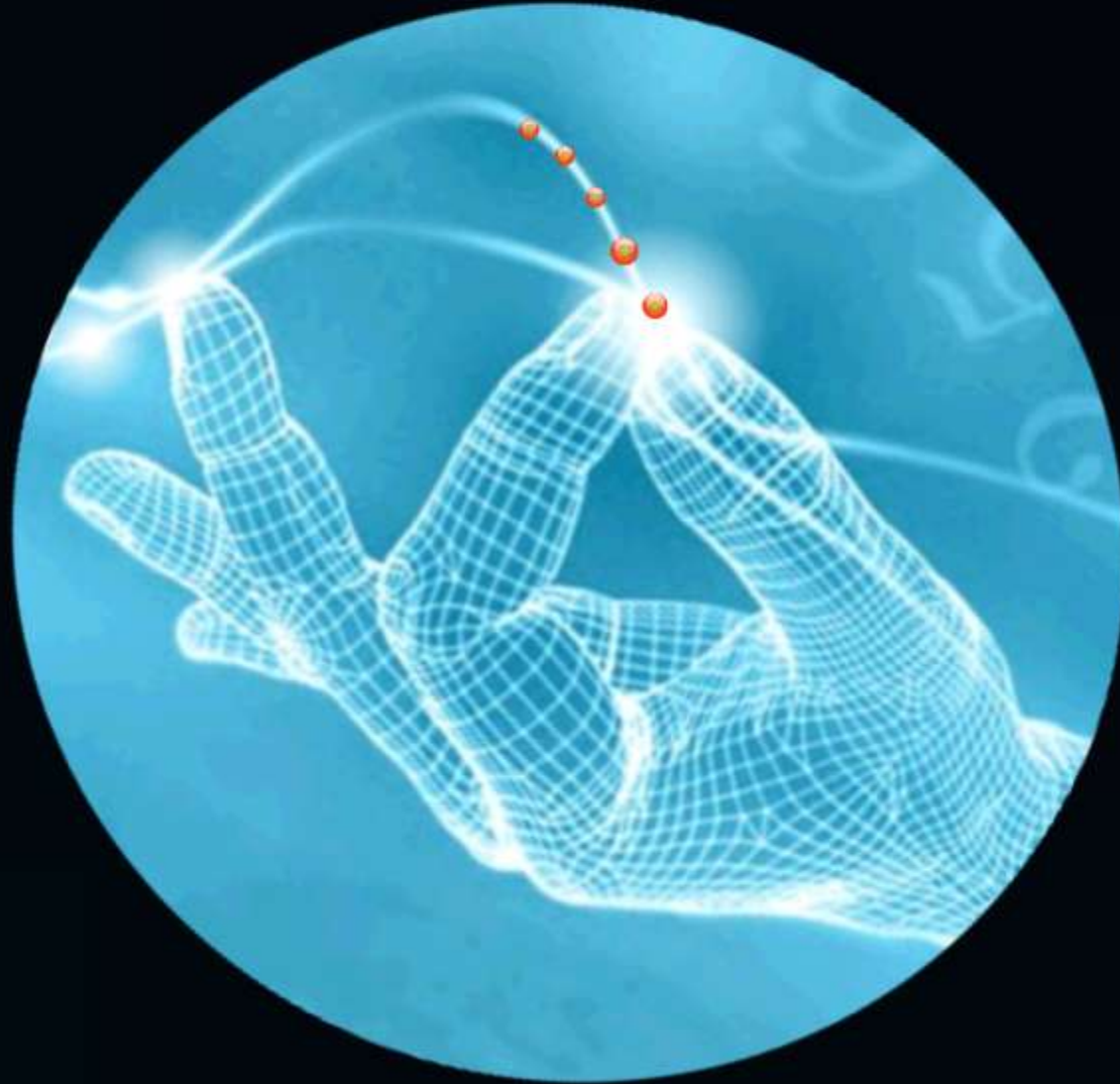
Encuesta Nacional de Victimización y Percepción sobre Seguridad Pública

Encuesta Mensual de la Industria Manufacturera

Registro Nacional de Alumnos, Maestros y Escuelas

Balanza Comercial de Mercancías de México

# Infraestructura





**Marco  
Geoestadístico**



**Inventario  
Nacional de  
Viviendas**





**Directorio Estadístico  
Nacional de Unidades  
Económicas  
(DENUE)**



**Registro  
Estadístico  
Nacional  
(REN)**



**Registro  
Nacional  
de Información  
Geográfica  
(RNIG)**

# Red Nacional de Información



# SITIOS COLABORATIVOS



Intercambio  
de información y  
conocimiento

Comunicación

Operación de  
Órganos Colegiados

# En Síntesis:

## 29 Integrantes del CCN

### 4 Comités Ejecutivos de los SNI

- con 45 integrantes

### 33 Comités Técnicos Especializados

- con 332 integrantes

### 116 Unidades Administrativas con Funciones Estadísticas y Geográficas

### 3 Documentos Programáticos: largo, mediano y corto plazo

### 11 Aprobaciones de IIN por la JG

- 4 Censos, 2 Registros Administrativos,  
5 Encuestas (4 hogares y 1 establecimientos)

### 13 Normas Técnicas aprobadas por la JG

- 7 En materia estadística y 6 en geográfica

### 74 Indicadores Clave

The background of the slide features a dark blue gradient with a series of bright, glowing stadium lights on the left side, creating a sense of depth and focus.

# Sistema Nacional de Información Estadística y Geográfica



**9:15 a 9:25**

**Proyecto del Programa Anual de  
Estadística y Geografía (PAEG) 2013  
Eduardo Sojo Garza-Aldape**



# PROGRAMA ANUAL DE ESTADÍSTICA Y GEOGRAFÍA 2013

[ Versión preliminar ]







**Objetivo**

**Integrar las  
actividades específicas  
que realizarán las UE  
en 2013**





**Proceso  
de Integración**

# Integración

2012	[ 24 sep - 12 oct ]	Registro Ae
	[ 15 oct - 26 oct ]	Revisión Ae propuestas
	[ 29 oct - 16 nov ]	Ajuste / liberación Ae
	[ 19 nov - 23 nov ]	Integración versión preliminar
	[ 26 nov - 30 nov ]	Consulta a CE de los SNI
2013	[ 15 mar - 22 mar ]	Consulta CCN

Participación:		
	No.	%
SNP	111	75%
Desarrollo Social	15	10%
Medioambiente	30	20%
General y Medio ambiente	25	17%
Cooperación Soc. y Reducir Inequidad de Género	15	10%
PMDSI - UCC	36	25%

147 Actividades Específicas  
 232 entregables  
 Participan 22 UE  
 de 26 CIE

# Resultados Generales



**147 Actividades Específicas**

**222 entregables**

**Participan 22 UE**

**de 26 CTE**

## Participación:

No. Ae %

<b>SNI</b>	<b>111</b>	<b>75%</b>
Demográfico y Social	15	10%
Económico	40	27%
Geografía y Medio ambiente	25	17%
Gobierno Seg. Pública e Impartición de Justicia	31	21%
<b>INEGI - UCC</b>	<b>36</b>	<b>25%</b>



## **Opinión del PAEG 2013**

**El CCN debe emitir  
opinión sobre  
los programas del SNIEG.**


# PROGRAMA ANUAL DE ESTADÍSTICA Y GEOGRAFÍA 2013

[ Versión preliminar ]



**9:25 a 9:40**

**Catálogo Nacional de Indicadores**  
**Eduardo Sojo Garza-Aldape**



# Catálogo Nacional de Indicadores



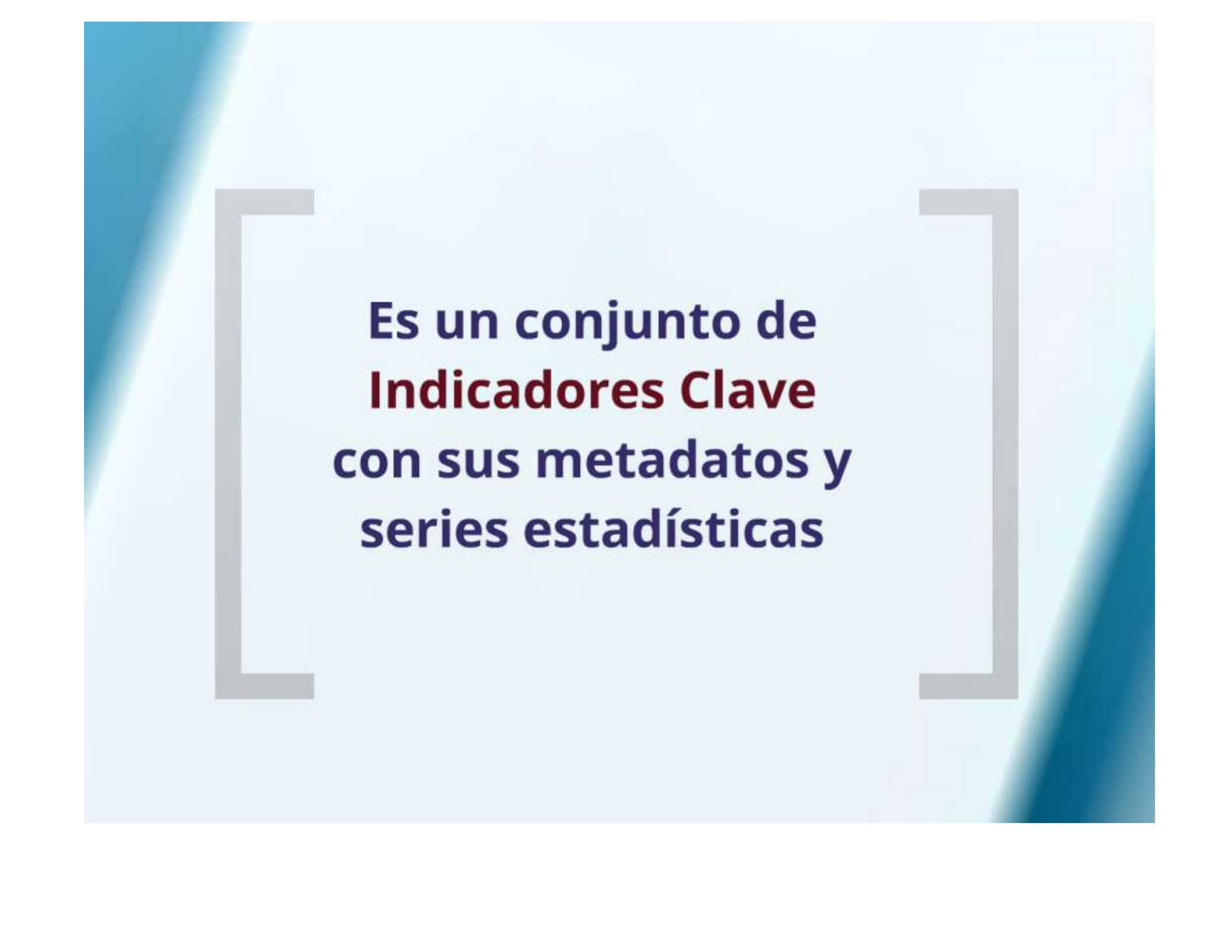
...INEGI establecerá en coordinación con las UE un Catálogo Nacional de Indicadores...

...Corresponde a la JG aprobar los indicadores propuestos por los SNI...

... Los indicadores clave, atenderán los siguientes temas...

**La Junta de Gobierno  
aprobó el 17 de julio 2012 el  
Procedimiento para la  
integración, administración y  
difusión del CNI**





**Es un conjunto de  
Indicadores Clave  
con sus metadatos y  
series estadísticas**



**Tiene como objetivo ofrecer  
al Estado y a la sociedad  
información para:  
El Diseño, Seguimiento y Evaluación  
de políticas públicas de alcance nacional.**

## Los Indicadores Clave deben:

Sustentable  
evaluable

Elaborados  
metodológicamente

Producidos  
con un propósito

Correspondientes  
con los objetivos  
21, 24

**Los Indicadores Clave deben:**

**Sustentar el diseño, seguimiento y evaluación de políticas públicas**

**Elaborarse con rigor conceptual y metodológico**

**Producirse periódicamente y contar con un calendario de actualización**

**Corresponder a los temas que consigna la LSNIEG en los Art. 21, 24 y 27**

# Quiénes y cómo participan...

[Comités Ejecutivos SNI]

Indicad

Corresponder a los temas que consigna la LSNIEG en los Art. 21, 24 y 27

## Quiénes y cómo participan...



**Unidad del Estado**

**Comités Técnicos Especializados**

**Comités Ejecutivos SNI**

**Consejo Consultivo Nacional**

**Presentan  
Propuestas  
IC**

**Revisan y  
emiten  
dictamen  
técnico**

**Comités Técnicos Especializados**

**Comités Ejecutivos SNI**

**Comités Técnicos Especializados**

**Comités Ejecutivos SNI**

**Validan  
series  
estadísticas**



**Entregan  
documentación  
correspondiente**

**Comités Técnicos Especializados**

**Comités Ejecutivos SNI**

**Comités Ejecutivos SNI**

**Presentan  
propuesta  
a JG**

**Aprueba IC**

Actualmente, la JG  
ha aprobado  
**74 Indicadores Clave,**  
de los cuales 61 se  
han publicado en  
DOF

[ **Junta de Gobierno** ]

**Actualmente, la JG  
ha aprobado  
74 Indicadores Clave,  
de los cuales 61 se  
han publicado en  
DOF**

## Indicadores Clave publicados en DOF [ 61 ]

En la generación de estos IC participan 9 UE,

CONAPO  
CONEVAL  
INEA  
SALUD  
SEDESOL  
SEP  
STPS  
COFETEL  
INEGI

# Indicadores Clave por tema

## **18 Educación**

**3 Población y Dinámica Demográfica**

## **17 Salud**

**4 Trabajo y Previsión Social**

**1 Vivienda**

**3 Comunicaciones**

## **14 Pobreza**

**6 Seguridad Pública**

**3 Gobierno**

**2 Atmósfera**

**3 Agua**

# Educación

- Tasa neta de matriculación en la enseñanza primaria (6 a 11 años de edad)
- Tasa de alfabetización de las personas de 15 a 24 años de edad
- Tasa de alfabetización de las mujeres de 15 a 24 años de edad
- Tasa de alfabetización de los hombres de 15 a 24 años de edad
- Eficiencia terminal en la enseñanza primaria
- Tasa neta de matriculación en educación preescolar (3 a 5 años de edad)
- Tasa neta de matriculación en secundaria (12 a 14 años de edad)
- Tasa de absorción de los egresados de primaria
- Eficiencia terminal en secundaria
- Proporción de alumnos en el nivel insuficiente (por debajo del básico) de logro académico según las evaluaciones nacionales de Excale en español para sexto grado de primaria

# Educación

- **Proporción de alumnos en el nivel insuficiente de logro académico según las evaluaciones nacionales de Excale en matemáticas para sexto grado de primaria**
- **Cobertura de educación superior**
- **Tasa de absorción en educación superior**
- **Eficiencia terminal en educación media superior**
- **Tasa de absorción según nivel de escolaridad**
- **Tasa neta de cobertura por nivel de escolaridad**
- **Gasto nacional en educación total como porcentaje del PIB**
- **Gasto público por alumno según nivel y tipo educativo**

**Nota: Por publicarse en DOF**



## **Población y Dinámica Demográfica**

- **Prevalencia de uso de anticonceptivos en mujeres unidas en edad fértil**
- **Tasa de fecundidad en mujeres de 15 a 19 años**
- **Necesidad insatisfecha de métodos anticonceptivos**

# Salud

- Tasa de mortalidad en niños menores de 5 años
- Tasa de mortalidad infantil
- Proporción de niños de un año de edad vacunados contra el sarampión
- Tasa de mortalidad en niños menores a 5 años por enfermedades diarreicas (defunciones por cada 100 mil menores de 5 años)
- Tasa de mortalidad en niños menores a 5 años por enfermedades respiratorias agudas (defunciones por cada 100 mil menores de 5 años)
- Proporción de niños de un año de edad con esquema básico completo de vacunación
- Razón de mortalidad materna (defunciones por cada 100 mil nacidos vivos estimados)
- Proporción de partos con asistencia de personal sanitario capacitado

# Salud

- Prevalencia de VIH en población adulta (15 a 49 años)
- Tasa de mortalidad por VIH/SIDA (por 100 mil habitantes)
- Proporción de la población portadora de VIH con infección avanzada que tiene acceso a medicamentos antirretrovirales
- Tasa de incidencia asociada a al paludismo (por 100 mil habitantes)
- Proporción de casos nuevos de tuberculosis pulmonar que curan al terminar el tratamiento
- Proporción de tratamientos otorgados a casos confirmatorios de paludismo, para la prevención, control y eliminación de la transmisión del Plasmodium Vivax
- Tasa de incidencia en tuberculosis pulmonar (por 100 mil habitantes)
- Tasa de mortalidad por tuberculosis pulmonar (defunciones por cada 100 mil habitantes)
- Razón de médicos en instituciones públicas de salud en contacto con el paciente por cada 100mil habitantes

Nota: Por publicarse en DOF

## **Trabajo y Previsión Social**

- **Tasa de crecimiento del PIB por persona ocupada**
- **Relación entre ocupación y población en edad de trabajar**
- **Proporción de trabajadores por cuenta propia y los no remunerados**
- **Proporción de mujeres en el total de asalariados en el sector no agropecuario**

# Pobreza

- **Porcentaje de población en situación de pobreza**
- **Porcentaje de población en situación de pobreza extrema**
- **Porcentaje de población en situación de pobreza moderada**
- **Porcentaje de población vulnerable por carencias sociales**
- **Porcentaje de población vulnerable por ingresos**
- **Porcentaje de población con al menos una carencia social**
- **Porcentaje de población con carencia por rezago educativo**
- **Porcentaje de población con carencia por acceso a los servicios de salud**
- **Porcentaje de población con carencia por acceso a la seguridad social**
- **Porcentaje de población con carencia por calidad y espacios de la vivienda**
- **Porcentaje de población con carencia por acceso a los servicios básicos en la vivienda**
- **Porcentaje de población con carencia por acceso a la alimentación**
- **Porcentaje de población con ingreso inferior a la línea de bienestar**
- **Porcentaje de población con ingreso inferior a la línea de bienestar mínimo**

# Vivienda

- **Proporción de la población urbana que habita en viviendas precarias**

## Seguridad Pública

- Tasa de prevalencia delictiva por cada 100 mil habitantes de 18 años y más, por entidad federativa
- Tasa de personas de 18 años y más que considera insegura su colonia o localidad, por cada 100 mil habitantes de 18 años y más.
- Tasa de personas de 18 años y más que considera inseguro su municipio o delegación, por cada 100 mil habitantes de 18 años y más.
- Tasa de personas de 18 años y más que considera insegura su entidad federativa, por cada 100 mil habitantes de 18 años y más.
- Porcentaje de personas de 18 años y más que identifica a la Policía Federal y considera algo efectivo o muy efectivo el trabajo de la Policía Federal.
- Porcentaje de personas de 18 años y más que identifica a la Policía Estatal y considera algo efectivo o muy efectivo el trabajo de la Policía Estatal.

## **Comunicaciones**

- **Número de líneas telefónicas fijas por cada 100 habitantes**
- **Número de suscripciones a teléfonos celulares móviles por cada 100 habitantes**
- **Número de usuarios de Internet por cada 100 habitantes**



## **Gobierno**

- **Porcentaje del personal de estructura respecto del total de personal que labora en la Administración Pública de las Entidades Federativas**
- **Porcentaje de personal en la Administración Pública de las Entidades Federativas, por función**
- **Número de computadoras por cada 100 servidores públicos en la Administración Pública de las Entidades Federativas**

# Atmósfera

- **Consumo nacional de sustancias agotadoras del ozono estratosférico.**
- **Emisión nacional de contaminantes criterio.**

**Nota: por publicarse en DOF**

# Agua

- **Grado de presión sobre los recursos hídricos**
- **Población con acceso a servicios de agua entubada**
- **Población con acceso a servicios de alcantarillado y saneamiento básico**


**Nota: por publicarse en DOF**

**Sitio del CNI conformado por cuatro secciones:**

- **Acerca del CNI**
- Relación de Indicadores Clave
- **Calendario de actualizaciones**
- Numeralia

**[www.snieg.mx](http://www.snieg.mx)**

**> Catálogo Nacional de Indicadores**



# Catálogo Nacional de Indicadores

9:40 a 9:55




Comentarios de los Consejeros

**9:55 a 10:00**



**Conclusiones de la Sesión**



## Fotografía de los integrantes del CCN



# Consejo Consultivo Nacional

Primera Sesión 2013

Marzo 14, 2013