INFORME 2011

ACTIVIDADES Y RESULTADOS

INEGI

INSTITUTO NACIONAL
DE ESTADÍSTICA Y GEOGRAFÍA

Índice

Presentación 21

CAPÍTULO I
Resultados de la Ejecución del Programa Anual de Información Estadística y Geográfica 2011

Introducción 27

1. Estructura del Programa Anual de Estadística y Geografía 2011 29

2. Resultados de la ejecución del PAEG 2011 32
   2.1 Criterios para ordenar los resultados de la ejecución del PAEG 2011 32
   2.2 Resultados según estatus de las Actividades específicas 32
      2.2.1 Actividades específicas concluidas por Subsistema Nacional de Información e INEGI-UCC 33
      2.2.2 Actividades específicas concluidas por Objetivo del PNEG 2010-2012 33
      2.2.3 Principales resultados 34
      2.2.4 Actividades específicas en proceso 39

3. Fichas con los resultados de cada Actividad específica por estatus, Subsistema Nacional de Información, INEGI-UCC y Objetivo del PNEG 2010-2012 40

Fichas de resultados:

I. Ae concluidas 43

- *Subsistema Nacional de Información Demográfica y Social* 45

Objetivo I: Programación y Órganos Colegiados 45
- E.I.2.2.1.1 Integrar avances de los Comités Técnicos Especializados 45

Objetivo II: Normatividad 46
- A.II.2.1.1.1 Conciliar los métodos y procedimientos para la generación de las cuentas de la Secretaría de Salud (SICUENTAS) y el INEGI (Cuenta Satélite del Sector Salud en México "CSSSM") 46
- E.II.2.1.1.1 Elaborar lineamientos técnicos sobre fases específicas del proceso de generación de estadística básica 46
- A.II.2.1.1.4 Integrar el glosario general de términos del sector educativo 47
- A.II.2.1.1.5 Proponer la Clasificación Única de Ocupaciones como parte de la normatividad del Subsistema Nacional de Información Demográfica y Social 47
- A.II.2.1.1.6 Proponer la estrategia sobre el nuevo flujo para la integración de la información de las defunciones y muertes fetales ocurridas en el Sector Salud como metodología del SNIEG 48
- A.II.2.1.1.9 Rediseñar y actualizar la Clasificación Mexicana de Carreras 48

Objetivo IV: Infraestructura 49
- E.IV.1.2.1.1 Realizar el Inventario Nacional de Viviendas 49
- E.IV.1.3.1.1 Presentar los resultados de la Encuesta Nacional de Ingresos y Gastos de los Hogares (ENIGH)2010 50

- E.IV.1.3.1.2 Realizar la Encuesta Nacional de Ocupación y Empleo (ENOE) 50
- E.IV.1.3.1.3 Realizar la Encuesta sobre la Confianza del Consumidor (ENCO) 50

Objetivo V: Propuestas de Indicadores clave e Información de Interés Nacional 51

- E.V.1.1.1.1 Actualizar los indicadores sociodemograficos que se divulgan en la página del INEGI en Internet 51
- A.V.1.1.1.5 Proponer los indicadores unificados del Sector Salud para el Catálogo Nacional de Indicadores 51
- A.V.2.1.1.3 Elaborar y fundamentar la propuesta de Información de Interés Nacional sobre las Proyecciones de Población de México 1990-2050 52
- A.V.2.1.1.5 Proponer el Registro Nacional de Alumnos de educación básica como Información de Interés Nacional 52
- A.V.2.1.1.6 Proponer la base de datos con la información básica sobre defunciones ocurridas en 2010, como Información de Interés Nacional 53
- A.V.2.1.1.7 Proponer la base de datos con la información básica sobre nacimientos ocurridos en 2010, como Información de Interés Nacional 53
- A.V.2.1.1.8 Realizar el diagnóstico y la propuesta de Información de Interés Nacional basada en el rediseño de los instrumentos oficiales para la producción de información de educación básica y media superior 54

Objetivo VI: Producción de Información de Interés Nacional 55

- E.VI.1.1.1.1 Atender los requerimientos especiales de información respecto de censos y conteos de población y vivienda que requieran los usuarios nacionales 55

Objetivo IX: Capacitación a Unidades del Estado 56

- E.IX.1.1.1.1 Diseñar e instrumentar el curso básico sobre la generación de estadística básica 56

Objetivo X: Investigación SNIEG 57

- E.X.1.1.1.1 Realizar investigaciones sobre nuevas metodologías en estadística aplicada a los procesos de encuestas en hogares y registros administrativos 57

• *Subsistema Nacional de Información Económica* 58

Objetivo I: Programación y Órganos Colegiados 58

- F.I.2.2.1.1 Integrar avances de los Comités Técnicos Especializados 58

Objetivo II: Normatividad 59

- B.II.2.1.2.1 Acordar criterios para homologar los registros disponibles para actualizar el Directorio Estadístico Nacional de Unidades Económicas 59
- B.II.2.1.2.2 Analizar y proponer mejoras a las metodologías para la elaboración de las estadísticas de empleo del sector turismo 59
- B.II.2.1.2.3 Aprobar el catálogo de claves de pedimento aduanal y los mecanismos de revisión para el cálculo de la Balanza Comercial 60
- B.II.2.1.2.4 Aprobar la tabla teórica de correlación entre la Tarifa de los Impuestos Generales de Importación y de Exportación y el Sistema de Clasificación Industrial de América del Norte 60
- B.II.2.1.2.5 Aprobar los documentos referentes a las prácticas mexicanas que serán incorporadas como recomendaciones en el Manual para Compiladores de la Estadística del Comercio Internacional de Mercancías de la ONU (Revisión 2) 61
- B.II.2.1.2.6 Desarrollar y acordar metodologías para la elaboración de estadísticas de acervos de capital 61

- F.II.2.1.2.1 Desarrollar el proyecto del Cambio de Año Base de las cuentas satélite del Sistema de Cuentas Nacionales de México. Primera Fase 62
- F.II.2.1.2.2 Desarrollar el proyecto del Cambio de Año Base de los Cuadros de Oferta y Utilización y la Matriz Insumo Producto. Primera Fase 62
- F.II.2.1.2.3 Desarrollar el proyecto del Cambio de Año Base de los productos anuales del Sistema de Cuentas Nacionales de México. Primera Fase 63
- F.II.2.1.2.4 Desarrollar el proyecto del Cambio de Año Base de los productos de corto plazo del Sistema de Cuentas Nacionales de México. Primera fase 63
- F.II.2.1.2.5 Desarrollar el proyecto del Cambio de Año Base de los productos regionales del Sistema de Cuentas Nacionales de México. Primera fase 64
- F.II.2.2.1.1 Identificar las Unidades de Estado productoras de estadística para apoyarlas en la implantación del Sistema de Clasificación Industrial de América del Norte (SCIAN) 64

Objetivo IV: Infraestructura 65

- F.IV.1.4.1.1 Actualizar el Directorio Estadístico Nacional de Unidades Económicas 65
- F.IV.1.5.1.1 Instrumentar el Sistema Integrado de Encuestas en Unidades Económicas 66

Objetivo VI: Producción de Información de Interés Nacional 67

- B.VI.2.1.4.1Analizar y proponer mejoras a las metodologías para la elaboración de las estadísticas sobre la actividad económica del sector turismo 67
- F.VI.1.2.1.1Concluir la generación y publicación de los productos derivados del proyecto de los Censos Económicos 2009 67
- F.VI.1.3.1.1 Instrumentar el Censo Agropecuario 2012. Planeación del Censo en 2011 68
- F.VI.1.3.1.2 Instrumentar el Censo Agropecuario 2012. Pruebas Estratégicas en 2011 68
- F.VI.2.1.1.1 Actualizar el Indicador Global de la Actividad Económica 69
- H.VI.2.1.1.1 Elaborar series desestacionalizadas, de tendencia-ciclo y series originales corregidas por efecto del calendario de los indicadores de corto plazo del Sistema de Cuentas Nacionales de México 69
- F.VI.2.1.1.2 Actualizar el Indicador Mensual de la Actividad Industrial 70
- F.VI.2.1.1.3 Actualizar el Indicador Mensual de la Formación Bruta de Capital Fijo 70
- F.VI.2.1.1.4 Actualizar el Producto Interno Bruto trimestral a precios corrientes 71
- F.VI.2.1.1.5 Actualizar el Producto Interno Bruto trimestral a precios de 2003 71
- F.VI.2.1.1.6 Actualizar la Oferta y Utilización trimestral a precios corrientes 72
- F.VI.2.1.1.7 Actualizar la Oferta y Utilización Trimestral a precios de 2003 72
- F.VI.2.1.1.8 Calcular la Oferta, utilización y producto interno bruto trimestral, cálculo preliminar 2010 73
- F.VI.2.1.2.1 Actualizar el Indicador estatal mensual de la electricidad 73
- H.VI.2.1.2.1 Elaborar series desestacionalizadas, de tendencia-ciclo y series originales corregidas por efecto del calendario de los indicadores regionales del Sistema de Cuentas Nacionales de México 74
- F.VI.2.1.2.2 Actualizar el Indicador estatal mensual manufacturero 74
- F.VI.2.1.2.3 Actualizar el Indicador trimestral de la actividad económica estatal 75
- F.VI.2.1.2.4 Elaborar el Producto Interno Bruto por entidad federativa, serie 2005-2009. Año base 2003. Segunda versión 75
- F.VI.2.1.2.5 Elaborar el Producto Interno Bruto por entidad federativa, serie 2006-2010. Año base 2003. Primera versión 76
- F.VI.2.1.3.1 Elaborar la publicación Gobiernos Estatales y Locales, Cuentas Corrientes, de Acumulación y de Producción 2006-2010. Año base 2003. Primera versión 76

- F.VI.2.1.3.2 Elaborar la publicación Gobiernos Estatales y Locales, Cuentas Corrientes, de Acumulación y de Producción 2005-2009. Año base 2003. Segunda versión 77
- F.VI.2.1.3.3 Elaborar las Cuentas de Bienes y Servicios 2005-2009. Año base 2003. Segunda versión 77
- F.VI.2.1.3.4 Elaborar las Cuentas de Bienes y Servicios 2006-2010. Año base 2003. Primera versión 78
- F.VI.2.1.3.5 Elaborar las Cuentas por Sectores Institucionales 2005-2009. Año base 2003. Segunda versión 78
- F.VI.2.1.3.6 Elaborar las Cuentas por Sectores Institucionales 2006-2010. Año base 2003. Primera versión 78
- F.VI.2.1.3.7 Elaborar los Indicadores Macroeconómicos del Sector Público 2005-2009. Año base 2003.Segunda versión 79
- F.VI.2.1.3.8 Elaborar los Indicadores Macroeconómicos del Sector Público 2006-2010. Año base 2003. Primera versión 79
- F.VI.2.1.4.1 Actualizar el Indicador trimestral de la actividad turística 79
- F.VI.2.1.4.2 Elaborar la Cuenta Satélite del Turismo de México 2005-2009 80
- F.VI.2.1.4.3 Elaborar la publicación Cuenta Satélite de las Instituciones Sin Fines de Lucro de México, serie 2005-2009 80
- F.VI.2.1.4.4 Elaborar la publicación Cuenta Satélite del Sector Salud de México, serie 2005-2009 81
- F.VI.2.1.4.5 Elaborar la publicación Cuenta Satélite del Trabajo No Remunerado de México, serie 2003-2009 81
- F.VI.2.1.4.6 Elaborar la publicación Sistema de Cuentas Económicas y Ecológicas de México 2005-2009 82
- F.VI.2.1.5.1 Definir procedimiento de la actualización anual de la Matriz Insumo Producto 82
- F.VI.3.1.1.1 Calcular y publicar los Indices Nacionales de Precios al Consumidor (primer semestre) 82
- F.VI.3.1.1.2 Calcular y publicar los Índices Nacionales de Precios al Consumidor 83
- F.VI.3.1.2.1 Calcular y publicar los Indices Nacionales de Precios Productor (primer semestre) 83
- F.VI.3.1.2.2 Calcular y publicar los Índices Nacionales de Precios Productor 83

• *Subsistema Nacional de Información Geográfica y del Medio Ambiente* 84

Objetivo I: Programación y Órganos Colegiados 84
- G.I.2.2.1.1 Integrar avances de los Comités Técnicos Especializados 84

Objetivo IV: Infraestructura 85
- G.IV.1.1.1.1 Actualizar el Marco Geoestadístico Nacional 85
- C.IV.1.6.1.1 Elaborar el marco conceptual que permita generar información estadística de contaminantes con base en el Registro de Emisiones y Transferencia de Contaminantes 85
- G.IV.1.6.1.2 Elaborar el marco conceptual del Subsistema 86
- G.IV.1.6.1.4 Generar módulos sobre temas ambientales para su incorporación en censos y encuestas en hogares 86
- G.IV.1.8.1.1 Editar la Cartografía Aeronáutica 87
- G.IV.1.8.1.2 Editar la Cartografía Topográfica 88

- G.IV.1.8.1.3 Elaborar el Catálogo del Territorio Insular 89
- G.IV.1.8.1.4 Ortofotomapas 1:25 000 89
- G.IV.1.8.1.5 Realizar la Organización de los Catastros 90

Objetivo V: Propuestas de Indicadores clave e Información de Interés Nacional 91

- C.V.1.1.3.1 Elaborar propuesta de indicador clave de información del manejo del agua derivada del Censo de Población y Vivienda 91
- G.V.1.1.3.1 Elaborar propuesta de indicadores clave en materia de medio ambiente 91
- C.V.1.1.3.2 Elaborar cuentas económicas y ambientales del agua 92
- C.V.2.1.3.1 Elaborar propuesta de Información de Interés Nacional a partir de la información actualizada del Inventario Nacional Forestal y de Suelos 92
- G.V.2.1.3.1 Plantear propuesta de Información de Interés Nacional a partir de la información actualizada del Continuo Nacional de Localidades 93
- G.V.2.1.3.2 Elaborar e Integrar la información del Catastro Rural Social 93
- G.V.2.1.3.3 Plantear propuestas de Información de Interés Nacional a partir de la información actualizada de la Cartografía Urbana Digital 94
- G.V.2.1.3.4 Plantear propuestas de Información de Interés Nacional a partir de información de la Red Nacional de vías de transporte edición 1.0 94
- G.V.2.1.3.5 Producir información sobre la certidumbre jurídica en la tenencia de la Tierra 95
- G.V.2.1.3.6 Plantear propuestas de Información de Interés Nacional a partir de información resultante de la Modernización de los Catastros Municipales 95
- G.V.2.1.3.7 Elaborar propuesta de Información de Interés Nacional a partir de información resultante de la Modernización y Vinculación de Información Registral y Catastral 96
- C.V.2.1.4.1 Elaborar propuesta de Información de Interés Nacional a partir del Atlas de caracterización de cuencas hidrográficas 97
- G.V.2.1.4.1 Elaborar propuesta de Información de Interés Nacional a partir de información de Uso Potencial del Suelo escala 1:250 000 98
- C.V.2.1.4.2 Evaluar el Sistema de Información de Energía para identificar la información que pueda determinarse como de Interés Nacional 98
- G.V.2.1.4.4 Elaborar propuesta de información de Interés Nacional a partir de la información de Uso del Suelo y Vegetación escala 1:50 000 99
- G.V.2.1.4.5 Elaborar propuesta de Información de Interés Nacional de información estadística ambiental a partir de cartografía de recursos naturales 99
- G.V.2.1.4.6 Elaborar propuesta de Información de Interés Nacional a partir de la información hidrológica 1: 250 000 100

• *Subsistema Nacional de Información de Gobierno, Seguridad Pública e Impartición de Justicia* 101

Objetivo I: Programación y Órganos Colegiados 101

- E.I.2.2.1.2 Integrar avances de los Comités Técnicos Especializados 101

Objetivo II: Normatividad 102

- D.II.2.1.5.1 Coordinar la actualización de instrumentos de dirección, regulación y generación de información para el tema de Gobierno 102
- D.II.2.1.5.2 Coordinar la actualización de instrumentos de dirección, regulación y generación de información para el tema de Impartición de Justicia 102

- D.II.2.1.5.3 Coordinar la actualización de instrumentos de dirección, regulación y generación de información para el tema de Procuración de Justicia 103
- D.II.2.1.5.4 Coordinar la actualización de instrumentos de dirección, regulación y generación de información para los temas de Seguridad Pública y Reinserción Social 103

Objetivo IV: Infraestructura 104

- D.IV.1.7.1.1 Coordinar la actualización del Inventario Anual de Estructura Estadística para la generación de información en el tema de Gobierno 104
- D.IV.1.7.1.2 Coordinar la actualización del Inventario Anual de Estructura Estadística para la generación de información en el tema de Impartición de Justicia 104
- D.IV.1.7.1.3 Coordinar la actualización del Inventario Anual de Estructura Estadística para la generación de información en el tema de Procuración de Justicia 105
- D.IV.1.7.1.4 Coordinar la actualización del Inventario Anual de Estructura Estadística para la generación de información en el tema de Seguridad Pública y Reinserción Social 105
- D.IV.1.7.1.5 Coordinar la actualización del marco conceptual para la generación de información en el tema de Gobierno 106
- D.IV.1.7.1.6 Coordinar la actualización del marco conceptual para la generación de información en el tema de Impartición de Justicia 106
- D.IV.1.7.1.7 Coordinar la actualización del marco conceptual para la generación de información en el Tema de Procuración de Justicia 107
- D.IV.1.7.1.8 Coordinar la actualización del marco conceptual para la generación de información en los temas de Seguridad Pública y Reinserción Social 107
- D.IV.1.7.1.9 Coordinar la generación de información sobre el Poder Judicial de las Entidades Federativas en México bajo los preceptos de Información de Interés Nacional 108
- D.IV.1.7.1.10 Coordinar la generación de información sobre gobiernos locales en México bajo los preceptos de Información de Interés Nacional 108
- D.IV.1.7.1.11 Coordinar la generación de información sobre los Gobiernos Estatales del país bajo los principios de Información de Interés Nacional 109
- E.IV.1.7.1.1 Desarrollar la Encuesta Nacional de Seguridad Pública y Victimización 2011 109

Objetivo V: Propuestas de Indicadores clave e Información de Interés Nacional 110

- D.V.1.1.4.1 Promover la elaboración de propuestas de Indicadores clave en materia de información de Gobierno 110
- D.V.1.1.4.2 Promover la elaboración de propuestas de Indicadores clave en materia de información de Impartición de Justicia 110
- D.V.1.1.4.3 Promover la elaboración de propuestas de Indicadores clave en materia de información de Procuración de Justicia 111
- D.V.1.1.4.4 Promover la elaboración de propuestas de Indicadores clave en materia de información de Seguridad Pública y Reinserción Social 111
- D.V.2.1.5.1 Promover la elaboración de propuestas de Información de Interés Nacional en materia de Gobierno 112
- D.V.2.1.5.2 Promover la elaboración de propuestas de Información de Interés Nacional en materia de Impartición de Justicia 112
- D.V.2.1.5.3 Promover la elaboración de propuestas de Información de Interés Nacional en materia de Procuración de Justicia 113
- D.V.2.1.5.4 Promover la elaboración de propuestas de Información de Interés Nacional en materia de Seguridad Pública y Reinserción Social 113

Objetivo IX: Capacitación a Unidades del Estado 114
- D.IX.1.1.1.1 Coordinar la generación e implementación de un programa de capacitación através del Centro de Excelencia conjunto entre UNODC y el INEGI para información estadística de Gobierno, Victimización, Percepción de la Seguridad Pública y Justicia 114

Objetivo X: Investigación SNIEG 115
- D.X.1.1.3.1 Coordinar la generación e implementación de un programa de investigación a través del Centro de Excelencia conjunto entre UNODC y el INEGI para información estadística de Gobierno, Victimización, Percepción de la Seguridad Pública y Justicia 115

- *INEGI – Unidad Central Coordinadora* 116

Objetivo I: Programación y Órganos Colegiados 116
- H.I.1.1.1.1 Integrar el Programa Anual de Estadística y Geografía 2012 116
- H.I.1.1.2.1 Integrar el informe de actividades del SNIEG 2010 117
- H.I.1.2.1.1 Definir la política de monitoreo y evaluación de los Programas del Subsistema Nacional de Información Estadística y Geográfica 118
- H.I.2.1.1.1 Dar seguimiento a la operación del Consejo Consultivo Nacional 118
- H.I.2.1.2.1 Dar seguimiento a la operación de los Comités Ejecutivos de los Subsistemas Nacionales de Información 119
- H.I.2.1.2.2 Elaborar el Informe 2010 de las actividades de los Comités de los Subsistemas Nacionales de Información 120
- H.I.2.2.1.1 Dar seguimiento a las actividades, proyectos y tareas establecidas en los Programas de Trabajo de los Comités Tecticos Especializados de los Subsistemas Nacionales de Información 121

Objetivo II: Normatividad 122
- H.II.1.1.1.1 Actualizar las disposiciones para el desarrollo de la normatividad del Sistema Nacional de Información Estadística y Geográfica 122
- H.II.1.1.1.2 Elaborar los lineamientos generales para la integración del sistema de compilación normativa 122
- H.II.1.1.2.1 Actualizar los contenidos de las Reglas para la operación de los órganos colegiados del Sistema Nacional de Información Estadística y Geográfica 123
- H.II.1.1.4.1 Elaborar el diseño conceptual de la Red Nacional de Información 124
- H.II.1.1.5.1 Actualizar los documentos normativos para la operación del Registro Estadístico Nacional (REN) 124
- H.II.1.1.5.2 Actualizar los documentos normativos para la operación del Registro Nacional de Información Geográfica (RNIG) 125

Objetivo III: Red Nacional de Información 126
- H.III.1.1.1.1 Desarrollar el Sitio de Intercambio del Sistema Nacional de Información Estadística y Geográfica 126
- H.III.1.1.2.1 Elaborar los lineamientos para el resguardo de la Información de Interés Nacional 126
- H.III.1.1.3.1 Administrar el Portal del Sistema Nacional de Información Estadística y Geográfica 127

Objetivo IV: Infraestructura 128
- H.IV.1.9.1.1 Conformar el Registro Nacional de Información Geográfica (RNIG) 128
- H.IV.1.10.1.1 Operar el Registro Estadístico Nacional (REN) 129

Objetivo VI: Producción de Información de Interés Nacional 130
- H.VI.5.1.1.1 Desarrollar el Sitio del Acervo de Información de Interés Nacional 130
- H.VI.5.1.2.1 Llevar a cabo el resguardo de la Información de Interés Nacional de las Unidades del Estado integrantes del Sistema que desaparezcan 130

Objetivo VIII: Servicio Público de Información Estadística y Geográfica 131
- H.VIII.1.1.1.1 Elaborar comunicados de prensa sobre indicadores de corto plazo del Sistema de Cuentas Nacionales de México 131
- H.VIII.1.1.1.2 Elaborar comunicados de prensa sobre información anual del Sistema de Cuentas Nacionales de México 132
- H.VIII.1.1.1.3 Actualizar y difundir el Sistema de Indicadores Cíclicos 132
- H.VIII.1.1.1.4 Publicar en Internet la Información de Interés Nacional en las fechas comprometidas en el Calendario de Información de Interés Nacional 133
- H.VIII.1.1.2.1 Difundir por medio de Internet y de los Centros de Consulta y Comercialización del INEGI los metadatos o especificaciones concretas de la aplicación de las metodologías que se utilizaron en la elaboración de la Información de Interés Nacional 133
- H.VIII.1.1.3.1 Difundir por medio de Internet y de los Centros de Consulta y Comercialización los convenios de intercambio de información que celebra el INEGI con organismos o agencias nacionales o extranjeras 134
- H.VIII.1.1.4.1 Difundir el sistema de compilación normativa del Sistema Nacional de Información Estadística y Geográfica 134
- H.VIII.1.1.5.1 Atender las solicitudes de Información de Interés Nacional provenientes del extranjero 135
- H.VIII.1.2.1.1 Proporcionar el Servicio Público de Información a través de los Centros de Consulta y Comercialización del Instituto Nacional de Estadística y Geografía 135

Objetivo IX: Capacitación a Unidades del Estado 136
- H.IX.1.1.1.1 Incorporar los Resultados del Diagnóstico de Necesidades en el sitio electrónico en Internet para el SNIEG 136
- H.IX.1.1.1.2 Realizar el diagnóstico de necesidades de formación, capacitación y Actualización de los Servidores Públicos de las Unidades del Estado 137
- H.IX.1.1.1.3 Realizar seminarios de Información Estadística y Geográfica 138

Objetivo X: Investigación SNIEG 139
- H.X.1.1.1.1 Elaborar la propuesta del Programa de Investigación en materia Estadística 139
- H.X.1.1.1.2 Realizar la publicación: Realidad, datos y espacio. Revista Internacional de Estadística y Geografía 139
- H.X.1.1.2.1 Elaborar la propuesta del Programa de Investigación en materia Geográfica 140
- H.X.1.1.3.1 Actualizar el Inventario de Estándares Estadísticos y Geográficos Internacionales 140

Objetivo XI: Entidades Federativas y Municipios 141
- H.XI.1.1.1.1 Suscribir el convenio de creación del Comité Estatal de Información Estadística y Geográfica de cada entidad federativa, en el marco de la Ley del Sistema Nacional de Información Estadística y Geográfica 141
- H.XI.1.1.2.1 Dar seguimiento a la operación del Comité Estatal de Información Estadística y Geográfica de cada entidad federativa 142
- H.XI.1.2.1.1 Elaborar el Programa Estatal de Estadística y Geografía del CEIEG de cada entidad federativa 143

II. Ae por concluir en 2012 145

- *Subsistema Nacional de Información Demográfica y Social* 147

Objetivo II: Normatividad 147
- A.II.2.1.1.2 Elaborar una propuesta de clasificador con los principales temas, subtemas y conceptos sobre población y dinámica demográfica 147
- A.II.2.1.1.3 Elaborar una propuesta de norma para la generación de estadísticas de fuerza de trabajo a partir de encuestas en hogares 147
- A.II.2.1.1.7 Proponer la NOM-040-SSA2-2004 en materia de información en salud como normatividad del SNIEG 148
- A.II.2.1.1.8 Realizar propuestas metodológicas sobre temas de productividad laboral, costos laborales unitarios, informalidad y negociación colectiva 148

Objetivo V: Propuestas de Indicadores clave e Información de Interés Nacional 149
- A.V.1.1.1.1 Elaborar una propuesta de Indicadores clave de educación básica 149
- A.V.1.1.1.2 Elaborar una propuesta de Indicadores clave de vivienda 149
- A.V.1.1.1.3 Elaborar una propuesta de Indicadores clave del trabajo y la previsión social 150
- A.V.1.1.1.4 Elaborar una propuesta de indicadores demográficos clave para el Subsistema Nacional de Información Demográfica y Social 151
- A.V.2.1.1.1 Elaborar una propuesta de Información de Interés Nacional para el Subsistema Nacional de Información Demográfica y Social 151
- A.V.2.1.1.4 Elaborar y fundamentar una propuesta de Información de Interés Nacional de las estadísticas del trabajo y de la previsión social en México 152

Objetivo VI: Producción de Información de Interés Nacional 153
- E.VI.1.1.1.2 Generar resultados del Censo de Población y Vivienda 2010 153

- *Subsistema Nacional de Información Económica* 155

Objetivo II: Normatividad 155
- B.II.2.1.2.7 Elaborar un diagnóstico y una propuesta para mejorar la captación de la información agrícola y la pecuaria 155
- B.II.2.1.2.8 Evaluar metodologías para la desestacionalización de series de tiempo 155

Objetivo V: Propuestas de Indicadores clave e Información de Interés Nacional 156
- B.V.1.1.2.1 Elaborar propuesta de Indicadores clave en materia de información económica del sector agroalimentario y pesquero 156
- B.V.1.1.2.2 Elaborar una Propuesta de Indicadores clave sobre Ciencia, Tecnología e Innovación 156

Objetivo X: Investigación SNIEG 157
- B.X.1.1.1.1 Organizar el Segundo Taller de Indicadores sobre Ciencia, Tecnología e Innovación 157

- *Subsistema Nacional de Información Geográfica y del Medio Ambiente* 158

Objetivo II: Normatividad 158
- C.II.2.1.3.1 Elaborar normas técnicas en materia de clasificación de vegetacion y uso del suelo 158
- G.II.2.1.3.1 Desarrollar documentos normativos en materia geográfica 159

Objetivo IV: Infraestructura 160
- G.IV.1.6.1.1 Elaborar el marco conceptual del Sistema de Inventarios y Encuestas sobre Recursos Naturales y Medio Ambiente (SIIERNMA) 160
- G.IV.1.6.1.3 Generar el marco conceptual para la integración de información sobre cambio climático 160

Objetivo V: Propuestas de Indicadores clave e Información de Interés Nacional 161
- G.V.2.1.4.7 Elaborar propuesta de Información de Interés Nacional de la información sobre Erosión del Suelo escala 1:250 000 161

• *INEGI – Unidad Central Coordinadora* 162

Objetivo II: Normatividad 162
- H.II.3.1.1.1 Elaborar y publicar la normatividad para la difusión de Información de Interés Nacional 162
- H.II.3.1.2.1 Elaborar y publicar la normatividad para la prestación del Servicio Público de Información 162
- H.II.3.1.3.1 Elaborar y publicar la normatividad para el acceso y uso de microdatos 163
- H.II.3.2.1.1 Elaborar y publicar la normatividad para la prestación del Servicio Público de Información por parte de otras instancias de gobierno o particulares 163

Objetivo VII: Catálogo Nacional de Indicadores 164
- H.VII.1.1.1.1 Desarrollar el Catálogo Nacional de Indicadores 164

III. Ae sin concluir 167

• *Subsistema Nacional de Información Demográfica y Social* 169

Objetivo V: Propuestas de Indicadores clave e Información de Interés Nacional 169
- A.V.2.1.1.2 Elaborar y fundamentar la propuesta de Información de Interés Nacional para las Encuestas sobre Migración en las Fronteras Norte y Sur de México (EMIF NORTE y EMIF SUR) 169

• *Subsistema Nacional de Información Geográfica y del Medio Ambiente* 170

Objetivo V: Propuestas de Indicadores clave e Información de Interés Nacional 170
- G.V.2.1.4.2 Revisión del Inventario Nacional de Emisiones de Gases de Efecto Invernadero (INEGEI), así como otros proyectos que identifica el CTE que pudieran ser determinados como de Interés Nacional 170
- G.V.2.1.4.3 Elaborar propuesta de Información de Interés Nacional a partir de la información estadística del Inventario Nacional Forestal y de Suelos 170

• *INEGI – Unidad Central Coordinadora* 171

Objetivo VIII: Catálogo Nacional de Indicadores 171
- H.VIII.1.1.6.1 Difundir el Catálogo Nacional de Indicadores a través de Internet y de los Centros de Consulta y Comercialización del Instituto Nacional de Estadística y Geografía 171

4. Otros resultados relevantes para el SNIEG 172
- Norma Técnica para la Clasificación Nacional de Delitos del Fuero Común para Fines Estadísticos 172
- Indicadores clave provenientes de los Objetivos de Desarrollo del Milenio 172

CAPÍTULO II
Informe de Actividades de los Comités de los Subsistemas Nacionales de Información

Introducción 175

1. Subsistema Nacional de Información Demográfica y Social 177
   1.1 Objetivo 177
   1.2 Comité Ejecutivo del SNIDS 177
      1.2.1 Integrantes 177
      1.2.2 Operación 177
      1.2.3 Temas abordados 178
   1.3 Comités Técnicos Especializados del SNIDS 179
      1.3.1 Operación 179
      1.3.2 Objetivos y temas 180
      1.3.3 Integrantes de los CTE 180
      1.3.4 Actividades 184

2. Subsistema Nacional de Información Económica 191
   2.1 Objetivo 191
   2.2 Comité Ejecutivo del SNIE 191
      2.2.1 Integrantes 191
      2.2.2 Operación 191
      2.2.3 Temas abordados 192
   2.3 Comités Técnicos Especializados del SNIE 193
      2.3.1 Operación 193
      2.3.2 Objetivos y temas 194
      2.3.3 Integrantes de los CTE 194
      2.3.4 Actividades 197

3. Subsistema Nacional de Información Geográfica y del Medio Ambiente 202
   3.1 Objetivo 202
   3.2 Comité Ejecutivo del SNIGMA 202
      3.2.1 Integrantes 202
      3.2.2 Operación 202
      3.2.3 Temas abordados 203
   3.3 Comités Técnicos Especializados del SNIGMA 204
      3.3.1 Operación 204
      3.3.2 Objetivos y temas 205
      3.3.3 Integrantes de los CTE 205

3.3.4 Actividades 208

4. Subsistema Nacional de Información de Gobierno, Seguridad Pública e Impartición de Justicia 211
4.1 Objetivo 211
4.2 Comité Ejecutivo del SNIGSPIJ 212
4.2.1 Integrantes 212
4.2.2 Operación 212
4.2.3 Temas abordados 213
4.3 Comités Técnicos Especializados del SNIGSPIJ 215
4.3.1 Operación 215
4.3.2 Objetivos y temas 215
4.3.3 Integrantes de los CTE 215
4.3.4 Actividades 216

5. Consideraciones finales 221

CAPÍTULO III
Informe Anual de Actividades sobre el Ejercicio del Gasto, incluyendo las Observaciones Relevantes del Auditor Externo

Introducción 225

- *Planeación, Coordinación, Seguimiento y Evaluación del Sistema Nacional de Información Estadística y Geográfica (SNIEG)*

1. Actividades de la Junta de Gobierno 229
1.1 Acuerdos de la Junta de Gobierno relacionados con el Sistema Nacional de Información Estadística y Geográfica 229
1.2 Acuerdos de la Junta de Gobierno aplicables al INEGI 233

2. Coordinación del SNIEG 235
2.1 Actividades y Resultados de la Planeación del Sistema Nacional de Información Estadística y Geográfica 235
2.1.1 Informe 2010: Actividades y Resultados 235
2.1.2 Seguimiento del SNIEG a través del monitoreo del Programa Anual de Estadística y Geografía 2011 236
2.1.3 Integración del Programa Anual de Estadística y Geografía 2012 237
2.1.4 Política para el Monitoreo y Evaluación de los Programas del Sistema Nacional de Información Estadística y Geográfica 238
2.1.5 Modelo y Políticas de Planeación del Sistema Nacional de Información Estadística y Geográfica 239
2.2 Actividades y Resultados de Coordinación de los Subsistemas Nacionales de Información Estadística y Geográfica 239
2.2.1 Operación y Seguimiento de los Órganos Colegiados 239
2.2.1.1 Consejo Consultivo Nacional 239

2.2.1.2 Comités de los Subsistemas Nacionales de Información 240
2.2.1.3 Comités Técnicos Especializados de los Subsistemas Nacionales de Información, CTE 241
2.2.2 Normatividad del SNIEG 242
2.2.2.1 Sistema de Compilación Normativa 243
2.2.3 Registros Nacionales de Información Estadística y Geográfica 244
2.2.3.1 Registro Estadístico Nacional 244
2.2.3.2 Inventario Nacional de Registros Administrativos 244
2.2.3.3 Registro Nacional de Información Geográfica 245
2.2.4 Acervo de Información de Interés Nacional 245
2.2.5 Red Nacional de Información 245
2.2.5.1 Red de Apoyo al Servicio Público de Información 246
2.2.5.2 Red de Intercambio de Información 247
2.2.5.3 Red de Resguardo de Información 247
2.2.6 Coordinación de la Integración de las Acciones de Capacitación y Actualización de los Servidores Públicos de las Unidades del Estado 247
2.3 Operación Regional 247
2.3.1 Seguimiento a la gestión de Direcciones Regionales y Coordinaciones Estatales 247
2.3.1.1 Temas de Calidad en Operativos Estadísticos y Geográficos 248
2.3.1.2 Estadísticas Económicas y Sociodemográficas 248
2.3.1.3 Geografía y Medio Ambiente 249
2.3.1.4 Proyectos de Valor Agregado 250
2.3.2 Vinculación con las Entidades Federativas 251
2.3.2.1 Reuniones de Trabajo con las Entidades Federativas 251
2.3.2.2 Comités Estatales de Información Estadística y Geográfica 252
2.3.2.3 Difusión del SNIEG 253
2.3.2.4 Atención de Requerimientos de Información 254

3. Vinculación y Servicio Público de Información 255
3.1 Asuntos Internacionales 255
3.1.1 Cooperación Internacional Bilateral 255
3.1.2 Cooperación Internacional Multilateral 257
3.1.3 Capacitación Internacional 259
3.2 Servicio Público de Información 260
3.2.1 Atención a Usuarios 260
3.2.2 Red Nacional de Consulta Externa 261
3.2.3 Divulgación 261
3.2.4 Producción Editorial 262
3.3 Vinculación con el Sector Privado 263
3.4 Vinculación con los Poderes Legislativo y Judicial 263

- *Producción y Difusión de Información Estadística y Geográfica de Interés Nacional*

4. Estadísticas Sociodemográficas 267
   4.1 Inventario Nacional de Viviendas 267
   4.2 Encuestas en Hogares, Encuestas Especiales y Explotación de Registros Administrativos 267
      4.2.1 Encuestas en Hogares y Encuestas Especiales 267
      4.2.2 Explotación de Registros Administrativos 271
   4.3 Marcos Estadísticos e Infraestructura Estadística 272
      4.3.1 Marco Nacional de Vivienda 272
      4.3.2 Infraestructura Estadística 272
   4.4 Estadísticas y Actividades en Materia de Información de Gobierno, Seguridad Pública e Impartición de Justicia 274
      4.4.1 Censos y Encuestas 274
      4.4.2 Centro de Excelencia INEGI – UNODC para Información Estadística de Gobierno, Victimización, Percepción de Seguridad Pública y Justicia 275
      4.4.3 Diseño, Generación Implementación y Monitoreo de Políticas de Información del Subsistema Nacional de Información de Gobierno Seguridad Pública e Impartición de Justicia 276
      4.4.4 Desarrollo de Estadísticas de Género y Violencia Contra la Mujer 278

5. Estadísticas Económicas 278
   5.1 Censos Económicos 278
      5.1.1 Censos Económicos 2009 278
      5.1.2 Directorio Nacional de Unidades Económicas 279
   5.2 Encuestas Económicas y Registros Administrativos 280
      5.2.1 Encuestas Económicas Mensuales 280
      5.2.2 Encuetas Económicas Anuales 282
      5.2.3 Explotación de Registros Administrativos 283
   5.3 Cuentas Nacionales 285
   5.4 Índice de Precios 287
   5.5 Normatividad y Metodología Conceptual 289
   5.6 Marcos y Muestreo 289
   5.7 Comité Ejecutivo del Subsistema Nacional de Información Económica 290

6. Geografía y Medio Ambiente 291
   6.1 Información Geográfica Básica 291
      6.1.1 Marco Geodésico Nacional 291
      6.1.2 Marco Geoestadístico Nacional 294
   6.2 Recursos Naturales y Medio Ambiente 296
      6.2.1 Recursos Naturales 296
      6.2.2 Medio Ambiente 297
      6.2.3 Información Geoespacial 299
         6.2.3.1 Información Integrada a las Bases de Datos Geográficos 299

6.2.3.2 Desarrollo de Sistemas de Información Geográfica 300
6.3 Actividades Interinstitucionales 304
6.3.1 Nacionales 304
6.3.2 Participación en Grupos de Trabajo Internacionales 305
6.4 Normatividad y Desarrollo Tecnológico 307

7. Integración, Análisis e Investigación 308
7.1 Integración de Información Económica 308
7.2 Análisis y Estudios Económicos 310
7.3 Investigación 311
7.3.1 Investigación 311
7.3.2 Vinculación con Instituciones Académicas 313
7.3.3 Desarrollo de Mejores Prácticas Internacionales 313

8. Comunicación 314

9. Dirección y Administración Regional 317

10. Administración - Informática 319
10.1 Servicios y Productos Informáticos 319
10.2 Infraestructura Informática 323
10.3 Otras Actividades 324

- *Estadísticas Sociodemográficas- Censo de Población y Vivienda*

11. Censo de Población y Vivienda 327

- *Estadísticas Económicas- Censo Agropecuario*

12. Censo Agropecuario 331

- *Actividades de Apoyo Administrativo*

13. Administración 335
13.1 Fortalecimiento del Marco Jurídico 335
13.1.1 Asesoría y Consultoría Jurídica 335
13.1.2 Asuntos Contenciosos 335
13.1.2.1 Materia Laboral 335
13.1.2.2 Materia Agraria 336
13.1.2.3 Materia Penal 336
13.1.2.4 Materia Civil 336
13.1.2.5 Materia Fiscal-Administrativa 337
13.2 Recursos Humanos 338
13.2.1 Servicio Profesional de Carrera 338
13.2.1.1 Ingreso al Servicio Profesional de Carrera 338
13.2.1.2 Sistema de Evaluación del Desempeño 340

13.2.2 Administración del Personal, de Sueldos y Prestaciones Económicas y Sociales 340
13.2.3 Comunicación Organizacional 342
13.2.4 Capacitación y Calidad 343
13.3 Recursos Financieros 345
13.3.1 Recursos Financieros 345
13.3.2 Tesorería 346
13.3.3 Contabilidad Gubernamental y Armonización 347
13.4 Recursos Materiales y Servicios Generales 348
13.4.1 Sistematización de Procesos 348
13.4.2 Actualización y Consolidación del Marco Normativo 349
13.4.3 Contratación de Bienes y Servicios y Aseguramiento de Bienes 349
13.4.4 Obra Pública e Instalaciones 351
13.4.5 Sistema Institucional de Archivos 352
13.4.6 Jornadas de Protección Civil y del Medio Ambiente 352
13.4.7 Capacitación 353
13.4.8 Otras Actividades 354
13.5 Transparencia y Acceso a la Información Pública 354
13.5.1 Atención a Solicitudes de Información 354
13.5.2 Acuerdos del Comité de Información 355
13.5.3 Comisión de Transparencia y Acceso a la Información Pública 356
13.5.4 Visitas Externas al Portal de Transparencia 357
13.6 Mejora Regulatoria 358
13.7 Normatividad e Información Administrativa 358

14. Informe del Ejercicio del Gasto 359
14.1 Informe del Ejercicio del Gasto 359
14.2 Cumplimiento de Metas Programáticas 363

- *Actividades de Apoyo a la Función Pública y Buen Gobierno*

15. Control y Vigilancia 369
15.1 Contraloría Interna 369
15.1.1 Proyectos Prioritarios 370
15.1.1.1 Acciones para fortalecer el Control Interno Institucional 370
15.1.1.2 Acciones de carácter preventivo y de acompañamiento 370
15.1.1.3 Auditorías integrales 370
15.1.2 Auditoría Interna 371
15.1.3 Control y Evaluación 372
15.1.4 Quejas y Responsabilidades 373
15.1.5 Otras Actividades 374
15.2 Opinión del Auditor Externo 375

GLOSARIO 379

SIGLAS Y ABREVIATURAS 383

ANEXO A 393

Presentación

El Instituto Nacional de Estadística y Geografía (INEGI) en su carácter de organismo público con autonomía técnica y de gestión, personalidad jurídica y patrimonio propios, responsable de normar y coordinar el Sistema Nacional de Información Estadística y Geográfica y con fundamento en el artículo 86, fracciones I, II y III de la Ley del Sistema (LSNIEG), presenta al Ejecutivo Federal y al Congreso de la Unión su Informe Anual de Actividades y Resultados correspondiente al período que comprende del 1° de enero al 31 de diciembre de 2011.

El Informe comprende tres capítulos relacionados cada uno con la atención de las fracciones del artículo 86 de la LSNIEG:

- Primero, en cumplimiento a la fracción I, se presentan los resultados de la ejecución del Programa Anual de Información Estadística y Geográfica 2011.
- Segundo, como lo establece la fracción II, se exponen las actividades de los Comités de los Subsistemas Nacionales de Información.
- Tercero, conforme a la fracción III, se informa sobre las actividades del INEGI realizadas durante 2011, el ejercicio del gasto efectuado, así como el dictamen formulado por los Auditores Independientes.

En cuanto a los aspectos programáticos, las tareas realizadas durante 2011 por las Unidades del Estado que participan en el Sistema a través de sus órganos colegiados y el INEGI, se centraron fundamentalmente en:

a. La ejecución de las Actividades específicas[1] registradas en el PAEG 2011.
b. Registrar sus Ae en el Programa Anual de Estadística y Geografía 2012.

Respecto a la primera, se presentan los resultados registrados en 197 Actividades específicas, las cuales se encuentran alineadas a los once Objetivos del Programa Nacional de Estadística y Geografía 2010-2012.

En cuanto a la segunda, se integró el PAEG 2012 con 171 Actividades específicas y 193 entregables, con la participación de 19 Unidades del Estado adscritas a los Subsistemas Nacionales de Información que conforman al SNIEG y el INEGI en su doble papel, Unidad del Estado y Unidad Central Coordinadora del Sistema, mismas que también contribuyen al cumplimiento de las metas del PNEG 2010-2012 y coadyuvan al desarrollo del Sistema.

Por su parte, las actividades realizadas en el 2011 por los Comités Ejecutivos y Comités Técnicos Especializados de los cuatro Subsistemas Nacionales de información, permiten observar avances significativos en diferentes aspectos, sobresaliendo entre otros:

- La participación cada vez más comprometida de los integrantes de los Comités de los Subsistemas dio como resultado que la Junta de Gobierno aprobara cuatro propuestas de información como Información de Interés Nacional y que se aprobarán los primeros 38 Indicadores clave que serán incorporados al Catálogo Nacional de Indicadores.
- La comunicación entre los distintos actores que participan en los órganos colegiados del SNIEG se ha fortalecido.

[1] Conjunto de acciones o tareas a realizar por las Unidades del Estado y el INEGI, como Unidad Central Coordinadora del SNIEG, durante el año y que generan uno o varios entregables en el periodo.

- Las Unidades del Estado y los órganos colegiados de los Subsistemas cuentan con todos los documentos programáticos alineados para la integración, desarrollo y consolidación del SNIEG, a través de los cuales pueden conocer las actividades a efectuar en el corto, mediano y largo plazos. Lo cual permite la realización del monitoreo permanente y conocer los resultados obtenidos al final de cada año, con lo que se contribuye a orientar el desarrollo del SNIEG hacia el cumplimiento de sus objetivos.
- Con el conjunto de los Comités Técnicos Especializados se cuenta con una infraestructura sólida y completa de operación, que atiende en gran medida la cobertura temática establecida en la LSNIEG, para apoyar el desarrollo de los Subsistemas Nacionales de Información.
- Se actualizaron las reglas de operación del Consejo Consultivo Nacional, de los Comités Técnicos Especializados y de los Comités Ejecutivos, conforme a las necesidades específicas del funcionamiento de estos órganos colegiados del Sistema.
- La normatividad técnica continuó su etapa de consolidación con el desarrollo y la publicación en el DOF de Normas Técnicas del SNIEG, que actualmente suman un total de nueve.

En relación al desempeño del INEGI y el ejercicio del gasto, durante 2011 se llevó a cabo una gran diversidad de actividades y se obtuvieron importantes resultados, de los cuales se mencionan algunos:

- *Junta de Gobierno:* En las siete sesiones que se celebraron a lo largo del año, la Junta de Gobierno evaluó y aprobó 65 propuestas de acuerdo, que inciden directamente en las actividades del Sistema Nacional de Información Estadística y Geográfica y del INEGI.
- *Coordinación del SNIEG:* Se integró el Informe 2010 de Actividades y Resultados; se dio seguimiento al SNIEG a través del monitoreo del PAEG 2011 y se elaboraron los informes trimestrales sobre su ejecución; se integró *el* Programa Anual de Estadística y Geografía 2012; en cuanto a la coordinación de los Subsistemas, se realizaron la 1ª y 2ª sesiones del Consejo Consultivo Nacional 2011 y se elaboró su informe anual correspondiente; se apoyó la operación de los Comités Ejecutivos de los Subsistemas; se analizaron los programas de trabajo remitidos por los Comités Técnicos Especializados y se revisaron los informes correspondientes; se avanzó en la integración del Sistema de Compilación Normativa; se continuó con la difusión de los avances en el desarrollo del SNIEG a través del Portal del Sistema; se mantuvo actualizado el Registro Estadístico Nacional y se continuó con la revisión del rediseño del Registro Nacional de Información Geográfica; el Acervo de Información se incrementó al ser incorporada nueva Información de Interés Nacional aprobada por la Junta de Gobierno; asimismo, se elaboró un diagnóstico sobre la capacitación que el INEGI realizó a integrantes del SNIEG; en cuanto a la operación regional, se realizaron las actividades de monitoreo sobre el levantamiento e integración de información; se impulsó la conformación y realización de la *Herramienta de Evaluación de la Calidad de Registros Administrativos (HECRA);* se elaboró la *Guía de ejecución para la creación de Centros de Información Geoespacial* en los estados, mismos que se encuentran en fase de desarrollo y se elaboró el Convenio Marco y las Bases para la Organización de los Comités Estatales de Información Estadística y Geográfica.
- *Vinculación y Servicio Público de la Información:* En el ámbito internacional se desplegó una intensa labor de cooperación, capacitación y asistencia técnica con instituciones estadísticas multilaterales y de varios países, a la vez que se cumplieron cada uno de los compromisos en materia estadística y geográfica que el Instituto tiene ante diversos organismos internacionales; se proporcionaron poco más de de 265.7 mil servicios de información en el año utilizando las más diversas herramientas y modalidades de servicio. En particular el sitio de Internet del Instituto recibió 10.9 millones de visitas en el año y el Centro de Atención de Llamadas atendió más de 100 mil solicitudes; se realizó un estudio orientado a las

necesidades e intereses de los usuarios que permitirá mejorar el servicio prestado a estos; se fomentó el funcionamiento óptimo de la Red Nacional de Consulta Externa y se desarrolló una amplia labor de producción editorial y de difusión de los servicios y productos del INEGI ante los Poderes Legislativos y ante diversos sectores sociales y empresariales.

- *Estadísticas Sociodemográficas:* Se avanzó en la elaboración del Inventario Nacional de Viviendas y en la evaluación integral del Censo Nacional de Vivienda 2012; se presentaron los resultados de la encuesta de Ingresos y Gastos de los Hogares 2010; se realizaron las encuestas de Ocupación y Empleo; de Nivel de Colocación y Permanencia en el Empleo, Micronegocios, Demográfica retrospectiva; Confianza del Consumidor, Percepción de la Seguridad Pública, Calidad de Impacto Gubernamental, Dinámica de las Relaciones en los Hogares, Victimización y Percepción sobre Seguridad Pública, Calidad e Impacto Gubernamental, entre otras. A su vez se realizó el Censo Nacional de Gobiernos Municipales y Delegacionales y el Censo Nacional de Gobierno del Poder Ejecutivo Estatal en lo relativo a las Administraciones Públicas Estatales y del Distrito Federal y a la Procuración de Justica y la Impartición de Justicia. Este año se inauguró el Centro de Excelencia INEGI-UNODC (Oficina de Naciones Unidad Contra la Droga y el Delito) para información estadística de gobierno, victimización, percepción de seguridad pública y justicia.

- *Estadísticas Económicas:* Se difundieron de manera intensa los resultados definitivos de los Censos Económicos 2009; se actualizó el Directorio Estadístico Nacional de Unidades Económicas que en su última versión incluye información sobre más de 8 millones de establecimientos económicos ubicados tanto en el ámbito urbano como el rural; se realizaron, entre otras, las encuestas mensuales Industrial Mensual Ampliada, Mensual de Industria Manufacturera, Opinión Empresarial, Empresas Constructoras, Establecimientos Comerciales, Servicios y las encuestas anuales Empresas Constructoras, Industrial Anual Ampliada, Industria Manufacturera, Comercio, Servicios Privados No Financieros, Transporte y Establecimientos Particulares; se liberaron también diversos productos derivados de la explotación de registros administrativos; se cumplió puntualmente con la publicación de las Cuentas Nacionales; a partir del 15 de julio, el INEGI es responsable único de cotizar, analizar, calcular y publicar el Índice Nacional de Precios al Consumidor y el Índice Nacional de Precios Productor y de gestionar los Índices Nacionales de Precios.

- *Geografía y Medio Ambiente:* se amplió la Red Geodésica Nacional Activa a 23 estaciones y cada mes se atendieron en promedio a 280 usuarios y clientes de ésta Red; se concluyó el Modelo Geoidial 2010 y las cartas Gravimétricas 2010 y se integraron al Sistema de Integración de Información Geodésica, 86 estaciones geodésicas horizontales, 1,382 verticales y 29,453 gravimétricas; se actualizaron las bases cartográficas geoestadísticas de diversos proyectos de estadísticas sociales, urbanas y económicas y se produjeron varios productos de ortoimágenes, modelos digitales, continuos de relieve, entre otros. Se actualizó la información de recursos naturales y medio ambiente y se actualizó el acervo de información geográfica y geoespacial, a la vez que se mejoraron los Sistemas de Información Geoespacial que dan apoyo a diversos productos estadísticos.

- *Integración, Análisis e Investigación:* se actualizó el Banco de Información Económica, los indicadores económicos de coyuntura, el Sistema de Información de los Objetivos del Milenio, entre otros; se amplió la implementación del estándar Statisitical Data and Metadata Exchange en el INEGI y se avanzó en la integración del Catálogo Nacional de Indicadores; se realizaron a su vez diversos proyectos de análisis y estudios económicos y varios proyectos de investigación técnica.

Finalmente, en relación al ejercicio del gasto realizado por INEGI, los Auditores Independientes expresaron su conformidad con los Estados Financieros del Instituto, formulando un dictamen limpio.

Capítulo I
Resultados de la Ejecución del Programa Anual de Información Estadística y Geográfica 2011

Introducción

De acuerdo con lo dispuesto en el artículo 86, fracción I, de la Ley del Sistema Nacional de Información Estadística y Geográfica (LSNIEG), el Instituto Nacional de Estadística y Geografía (INEGI) debe presentar al Ejecutivo Federal y al Congreso de la Unión, los resultados de la ejecución del Programa Anual de Información Estadística y Geográfica correspondiente al año inmediato anterior.

Asimismo, conforme al artículo 9 de la Ley del SNIEG, se establece que la ordenación y regulación de las actividades necesarias para la planeación, programación, producción y difusión de la Información de Interés Nacional, se realizará a través de los instrumentos programáticos correspondientes.

En este sentido, el Programa Anual de Estadística y Geografía 2011 (PAEG 2011), es el primer instrumento operativo mediante el cual las Unidades del Estado y el INEGI, en sus papeles de Unidad del Estado y Unidad Central Coordinadora del Sistema (INEGI-UCC), registraron las Actividades específicas (Ae) a realizar en ese año.

Así, conforme lo establece la Ley del SNIEG, el PAEG 2011 se elaboró en congruencia con el Programa Nacional de Estadística y Geografía 2010–2012 (PNEG 2010-2012), el cual a su vez está alineado al Programa Estratégico del Sistema Nacional de Información Estadística y Geográfica 2010-2034 (PESNIEG 2010-2034).

En donde el PESNIEG establece el rumbo a seguir en los próximos 24 años, para alcanzar la Misión y Visión del Sistema, a su vez el PNEG es el vínculo entre los Objetivos Generales y Metas de las Estrategias Maestras del Programa Estratégico y las Actividades específicas a realizar por las Unidades del Estado cada año y que se registran en el PAEG.

Durante el proceso de integración del PAEG 2011 fue central la participación de las Unidades del Estado (UE) de instituciones públicas adscritas a los Comités Ejecutivos de los Subsistemas Nacionales de Información (CESNI) y a los Comités Técnicos Especializados (CTE), en donde 20 de ellas registraron 40 Actividades específicas, significando el 20% de las 197 Ae incluidas en el programa.

Por Subsistema Nacional de Información, la mayor participación de las Unidades del Estado, sin considerar al INEGI, se registró en el Demográfico y Social (SNIDS) con 67% del total del Subsistema, seguido del Geográfico y del Medio Ambiente (SNIGMA) con 24% y del Económico (SNIE) con 17 por ciento.

El INEGI por su parte registró 112 Actividades específicas como Unidad del Estado en los cuatro Subsistemas, además de 45 Ae como Unidad Central Coordinadora del SNIEG, atendiendo así su atribución de normar y coordinar el desarrollo del Sistema.

De esta forma, el PAEG 2011 contiene un total de 197 Actividades específicas, sobre las cuales se presenta este informe con los resultados de su ejecución.

Es significativo señalar que la elaboración y ejecución del PAEG 2011 se llevó a cabo en la etapa de construcción del Sistema, por ello sus propósitos fueron sentar las bases para su organización e impulsar la edificación del propio Sistema, por lo que los resultados que ahora se presentan se enmarcan principalmente en estas actividades.

Finalmente, el informe consta de cuatro apartados: 1) Estructura del Programa Anual de Estadística y Geografía 2011; 2) Resultados de la ejecución del PAEG 2011; 3) Fichas con los resultados de cada Actividad específica por estatus, Subsistema Nacional de Información, INEGI-UCC y Objetivo del PNEG 2010-2012; y 4) Otros resultados relevantes para el SNIEG. Adicionalmente, se incluye un anexo con los productos y servicios generados.

1. Estructura del Programa Anual de Estadística y Geografía 2011

El Programa Anual de Estadística y Geografía es el instrumento operativo de los programas del Sistema Nacional de Información Estadística y Geográfica, mediante el cual las Unidades del Estado y el INEGI en su papel de Unidad Central Coordinadora registran las Actividades específicas a realizar en el año en cuestión, para contribuir al logro de las metas, en este caso, del Programa Nacional de Estadística y Geografía 2010-2012.

En el PAEG 2011 se registraron 197 Actividades específicas, de las cuales 152 correspondieron a los Subsistemas Nacionales de Información y 45 al INEGI-UCC.

Ae registradas en PAEG 2011 por Subsistema e INEGI-UCC

Subsistema Nacional de Información / INEGI-UCC	Total Ae	%
Demográfica y Social	33	17
Económica	58	29
Geográfica y del Medio Ambiente	34	17
Gobierno, Seguridad Pública e Impartición de Justicia	27	14
Total por Subsistema Nacional de Información	152	77
INEGI-UCC	45	23
Total	197	100

De las 152 Ae correspondientes a los Subsistemas Nacionales de Información, 38 fueron responsabilidad de 19 Unidades del Estado participantes en 13 Comités Técnicos Especializados y al Comité Ejecutivo del SNIGMA. Por Subsistema Nacional de Información, el registro de Actividades específicas fue el siguiente:

- **SNI Demográfica y Social:** Se registraron 33 Ae, de las cuales 22 Ae corresponden a ocho UE pertenecientes a cinco Comités Técnicos Especializados del Subsistema, en tanto que el INEGI como Unidad del Estado fue responsable de 11 Ae.

CTE / INEGI-UE	Responsable	Total Ae
CTE Estadísticas del Trabajo y Previsión Social	**STPS.** Subsecretaría de Empleo y Productividad Laboral	5
CTE Información Educativa	**SEP.** Dirección General de Planeación y Programación	3
	SEP. Dirección General de Acreditación, Incorporación y Revalidación	1
	INEE. Dirección General del Instituto Nacional para la Evaluación de la Educación	1
CTE Población y Dinámica Demográfica	**SEGOB.** Secretaría General del CONAPO	2
	SEGOB. Dirección General de Estudios Sociodemográficos y Prospectiva del CONAPO	3
CTE Sectorial en Salud	**SALUD.** Dirección General de Información en Salud	6
CTE Vivienda	**CONAVI.** Dirección General de la CONAVI	1
INEGI-UE	**INEGI.** Dirección General de Estadísticas Sociodemográficas	11
TOTAL	9	33

- **SNI Económica:** Contiene un total de 58 Ae, ocho de ellas corresponden a cinco Unidades del Estado adscritas a cuatro Comités Técnicos Especializados del Subsistema, 48 Ae son del INEGI y dos del Banco de México.

CTE / INEGI-UE	Responsable	Total Ae
CTE Directorio Nacional de Unidades Económicas	**INEGI.** Dirección General de Estadísticas Económicas	1
CTE Estadísticas de Ciencia, Tecnología e Innovación	**CONACYT**. Dirección General	2
CTE Estadísticas de Comercio Exterior	**SAT.** Administración General de Aduanas	1
	SE. Dirección de Información de Comercio Exterior	1
	INEGI. Dirección General de Estadísticas Económicas	1
CTE Estadísticas Económicas del Sector Turismo	**SECTUR.** Subsecretaría de Planeación Turística	2
CTE Estadísticas Macroeconómicas y Cuentas Nacionales	**INEGI.** Dirección General de Estadísticas Económicas	2
CTE Información Económica del Sector Agroalimentario y Pesquero	**SAGARPA.** Dirección General del Servicio de Información Agroalimentaria y Pesquera	2
INEGI-UE	**INEGI.** Dirección General de Estadísticas Económicas	42
	INEGI. Dirección General del Servicio Público de Información	2
Banxico-UE	Banco de México	2
TOTAL	7	58

- **SNI Geográfica y del Medio Ambiente:** Incluye 34 Ae, con seis Ae provenientes de las Unidades del Estado ubicadas en cuatro Comités Técnicos Especializados, dos Ae se desarrollaron en el seno del Comité Ejecutivo del Subsistema y 26 fueron responsabilidad del INEGI como Unidad del Estado.

CE / CTE / INEGI-UE	Responsable	Total Ae
Comité Ejecutivo	Vicepresidencia del SNIGMA	1
	SRA. Dirección en Jefe del Registro Agrario Nacional	2
CTE Información en Materia de Agua	**SEMARNAT.** Subdirección General de Programación, CONAGUA	1
	INEGI. Dirección General de Geografía y Medio Ambiente	1
CTE Información del Sector Energético	**SENER.** Subsecretaría de Planeación Energética y Desarrollo Tecnológico	1
CTE Información en Materia de Uso de Suelo y Vegetación y Recursos Forestales	**SEMARNAT.** Dirección General de la CONAFOR	2
	SEMARNAT. Dirección General de Investigación y Ordenamiento Ecológico y Conservación de los Ecosistemas del INE	1
	INEGI. Dirección General de Geografía y Medio Ambiente	1
CTE Información sobre Emisiones, Residuos y Sustancias Peligrosas	**SEMARNAT.** Dirección General de gestión de la calidad del aire y registros de emisiones y transferencia de contaminantes	1
INEGI-UE	**INEGI.** Dirección General de Geografía y Medio Ambiente	23
TOTAL	7	34

- **SNI de Gobierno, Seguridad Pública e Impartición de Justicia:** Se registraron 27 Ae en total, de las cuales 25 corresponden a los cuatro Comités Técnicos Especializados del Subsistema, en tanto que el INEGI como Unidad del Estado fue responsable de dos Ae.

CTE / INEGI-UE	Responsable	Total Ae
CTE Información de Gobierno	CTE Información de Gobierno	7
CTE Información de Impartición de Justicia	CTE Información de Impartición de Justicia	6
CTE Información de Procuración de Justicia	CTE Información de Procuración de Justicia	5
CTE Información de Seguridad Pública	CTE Información de Seguridad Pública	5
CTE Información de Gobierno + CTE Seguridad Pública + CTE Procuración de Justicia	CTE Información de Gobierno, de Seguridad Pública y de Procuración de Justicia	1
CTE Información de Gobierno + CTE Seguridad Pública + CTE Procuración de Justicia + CTE Impartición de Justicia	CTE Información de Información de Gobierno + CTE Seguridad Pública + CTE Procuración de Justicia + CTE Impartición de Justicia	1
INEGI-UE	Dirección General de Estadísticas Sociodemográficas	2
TOTAL	5	27

De esta forma, en el PAEG 2011 se registraron Actividades específicas para atender todos los Objetivos del Programa Nacional de Estadística y Geografía 2010-2012, concentrándose el 79% en los Objetivos II, IV, V y VI, en los cuales es primordial la participación de las Unidades del Estado al proponer la normatividad para el Sistema, generar la infraestructura necesaria para el funcionamiento de los Subsistemas, realizar las propuestas de Información de Interés Nacional (IIN) e Indicadores clave (Ic), así como producir la IIN.

Distribución de Ae por Objetivo PNEG 2010-2012 y SNI e INEGI-UCC

Objetivo PNEG 2010-2012	Estatus					Total
	SNIDS	SNIE	SNIGMA	SNIGSPIJ	INEGI-UCC	
I. Programas y Órganos Colegiados	1	1	1	1	7	11
II. Normatividad	10	14	2	4	10	40
III. Red Nacional de Información					3	43
IV. Infraestructura	4	2	11	12	2	31
V. Propuestas de Ic e IIN	14	2	20	8		44
VI. Producir la IIN	2	38			2	42
VII. Catálogo Nacional de Indicadores					1	1
VIII. Servicio Público de Información EyG					10	10
IX. Capacitación a Unidades del Estado	1			1	3	5
X. Investigación SNIEG	1	1		1	4	7
XI. Entidades Federativas y Municipios					3	3
Total	33	58	34	27	45	197

2. Resultados de la ejecución del PAEG 2011

Con la finalidad de establecer los criterios para ordenar los resultados de la ejecución de las Ae contenidas en el PAEG 2011, se tomaron en cuenta los siguientes aspectos.

2.1 Criterios para ordenar los resultados de la ejecución del PAEG 2011

Para establecer el estatus final de las Actividades específicas, se establecieron los siguientes criterios según el cumplimiento de sus entregables programados, en donde las Ae en color azul se refieren a aquellas en donde se logró el cumplimiento de todos los entregables en cada Ae o bien se cumplió con el entregable necesario para atender la Ae; por otra parte se tienen las Ae en proceso, en color naranja, las cuales pudieron optar por concluirse en el año 2012 o bien quedar inconclusas.

Criterios para determinar el estatus de las Actividades específicas

Estatus		Criterios
Concluidas	• Ae concluidas durante el periodo de vigencia del PAEG 2011.	– Aquellas Ae que concluyeron con la generación de todos sus entregables en el periodo enero-diciembre 2011.
	• Ae que concluyeron con el entregable necesario para su cumplimiento.	– Aquellas Ae en las que al menos se concluyó la generación del entregable requerido para su cumplimiento.
En proceso	• Ae en proceso, que serán finalizadas en 2012.	– Aquellas Ae que no concluyeron con la generación de todos sus entregables en el periodo de vigencia y serán finalizados en 2012.
	• Ae que no son concluidas.	– Aquellas que no concluyeron con la generación de todos sus entregables en el periodo enero-diciembre 2011.

2.2 Resultados según estatus de las Actividades específicas

Conforme a los resultados registrados al concluir el año 2011, de las 197 Actividades específicas que contiene el PAEG 2011: 167 se concluyeron al cierre del año, en donde 166 finalizaron con todos sus entregables programados y una generó el entregable requerido para su cumplimiento[2]; en tanto 30 Ae se encuentran en proceso, ya que no fueron concluidas en el periodo de vigencia del programa.

Distribución de Ae según estatus final

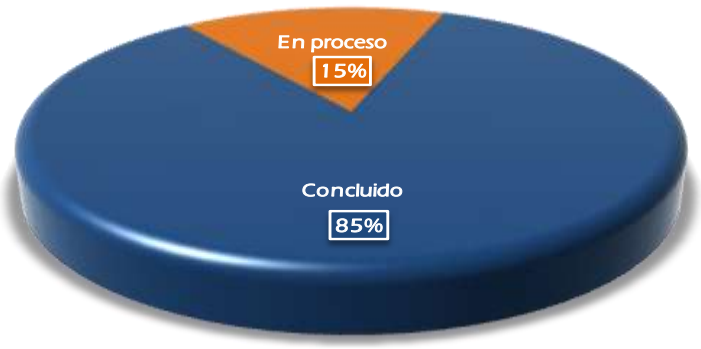

[2] La Ae G.V.2.1.3.7 generó el entregable requerido para su cumplimiento, por lo que se considera concluida, no obstante que tiene un entregable sin concluir.

Por trimestre, la conclusión de las Actividades específicas fue la siguiente:

Ae/ Trimestre	I	II	III	IV	Total
Actividades específicas con estatus concluido	3	12	18	134	167

De acuerdo con la alineación de los programas del Sistema, el cumplimiento de las Ae inscritas en el PAEG 2011, contribuye al logro de las metas del PNEG 2010-2012 o bien apoyan el desarrollo del Sistema, así las Unidades del Estado con algunas Actividades específicas con entregables pendientes de finalizar en el año optaron por concluirlas en el 2012.

Así, de las 30 Actividades específicas en proceso, 26 serán finalizadas en el año 2012 y únicamente cuatro quedaron sin terminar. Tomando en cuenta estas consideraciones, el estatus de las 197 Ae quedó de la siguiente manera:

Ae según estatus

Estatus	Total Ae
Concluidas	167
Serán concluidas en 2012	26
Sin concluir	4
Total	197

2.2.1 Actividades específicas concluidas por Subsistema e INEGI-UCC

Las Actividades específicas concluidas por Subsistema Nacional de Información e INEGI-UCC, fueron las siguientes:

Actividades específicas concluidas según SNI e INEGI-UCC

Ae / SNI e INEGI-UCC	SNIDS	SNIE	SNIGMA	SNIGSPIJ	INEGI-UCC	Total
Ae concluidas (A)	21	53	27	27	39	167
Total Ae programadas (B)	33	58	34	27	45	197
(A/B)	64%	91%	79%	100%	87%	85%

Las 167 Ae concluidas generaron 217 entregables[3] que contienen más de 7,200 productos y/o servicios[4], algunos de los cuales están a disposición del público o bien se encuentran en poder de las Unidades del Estado responsables de los mismos.

2.2.2 Actividades específicas concluidas por Objetivo del PNEG 2010-2012

Por Objetivo del PNEG 2010-2012, los resultados obtenidos en 2011 por las Unidades del Estado integrantes de los Subsistemas Nacionales de Información e INEGI-UCC, fueron los siguientes:

[3] Son producto (s) generado (s) y/o servicio (s) prestado (s) al concluir una actividad específica o al final del 2011.
[4] La lista de productos y servicios generados por el PAEG 2011 puede ser consultada en el anexo A.

Ae concluidas en 2011 por Objetivo del PNEG 2010-2012

Subsistema/ INEGI-UCC	Objetivos del PNEG 2010-2012											Total
	I	II	III	IV	V	VI	VII	VIII	IX	X	XI	
SNIDS	1	6		4	7	1			1	1		21
SNIE	1	13		2		37						53
SNIGMA	1			9	17							27
SNIGSPJ	1	4		12	8				1	1		27
INEGI-UCC	7	4	4	2		3		9	3	4	3	39
Total	11	27	4	29	32	41	0	9	5	6	3	167

Con estos resultados, el SNIEG avanza en su construcción, al contar con los documentos programáticos del Sistema y dar seguimiento a los órganos colegiados; promueve la generación de la normatividad técnica, actualiza la de coordinación y desarrolla la del servicio público de información del Sistema; construye la Red Nacional de Información; desarrolla la infraestructura de información requerida por los Subsistemas; promueve la incorporación de nueva Información de Interés Nacional y la generación de Indicadores clave; presta el Servicio Público de Información Estadística y Geográfica; avanza en la atención de la capacitación de las Unidades del Estado; cuenta con programas de investigación para el SNIEG; y establece los acuerdos de creación de los Comités Estatales de Información Estadística y Geográfica.

2.2.3 Principales resultados

Los principales resultados alcanzados por las Unidades del Estado adscritas a los Comités Ejecutivos de los Subsistemas Nacionales de Información, Comités Técnicos Especializados o INEGI-UCC, conforme a su participación en el PAEG 2011, fueron:

- SNI Demográfica y Social

Objetivo II: Normatividad

- CTE Estadísticas de Trabajo y Previsión Social:
  - Sistema Nacional de Clasificación de Ocupaciones (SINCO).

- CTE Información Educativa:
  - Catálogo de carreras de educación media superior y superior.
  - Propuesta del glosario general de términos del sector educativo correspondientes a los niveles de educación básica media superior y superior.

- CTE Sectorial en Salud:
  - Propuesta de metodología sobre la Cuenta Satélite del Sector Salud de México (CSSSM).
  - Propuesta de metodología sobre el Sistema de Cuentas de Salud a Nivel Federal y Estatal (SICUENTAS).
  - Propuesta de estrategia para implementar en 2012 el nuevo flujo para la integración de la información de las defunciones y muertes fetales que ocurran en el Sector Salud.

- INEGI-Dirección General de Estadísticas Sociodemográficas:
  - Lineamientos técnicos para la generación de estadística básica:

- Proceso estándar para el aprovechamiento de registros administrativos.
- Planeación y control administrativo de un proyecto estadístico.
- Identificación de las necesidades de información estadística.
- Diseño de la muestra para encuestas por muestreo.

Objetivo IV: Infraestructura

- INEGI-Dirección General de Estadísticas Sociodemográficas:
  - Propuesta de la metodología para la construcción y actualización del Inventario Nacional de Viviendas (INV).
  - Base de datos preliminar del Inventario Nacional de Viviendas.
  - Informe de resultados de las pruebas de campo y ajustes a la metodología relativas al INV.

Objetivo V: Propuestas de Indicadores clave e Información de Interés Nacional

a) Propuestas de Indicadores clave:

- CTE Sectorial en Salud:
  - Propuesta de Indicadores clave del Sector Salud.

b) Propuestas de IIN:

- CTE de Estadísticas de Trabajo y Previsión Social:
  - Encuesta Nacional de Ocupación y Empleo, *determinada como IIN por la Junta de Gobierno*.

- CTE de Población y Dinámica Demográfica:
  - Proyecciones de Población de México 1990-2050.

Objetivo X: Investigación SNIEG

- INEGI-Dirección General de Estadísticas Sociodemográficas:
  - Propuestas metodológicas sobre estadística aplicada a los procesos de encuestas en hogares y registros administrativos:
    - Documento metodológico del proyecto: Desarrollo de la metodología para la estimación en áreas pequeñas (EAP) con modelo a nivel área para variables dependientes categóricas binomiales.
    - Documento metodológico del proyecto: Aplicación y seguimiento de la metodología para la verificación de la calidad de la información de encuestas en hogares.

- SNI Económica

Objetivo II: Normatividad

- CTE Directorio Nacional de Unidades Económicas:
  - Documento: "Criterios para la homologación de las bases de datos de las Unidades del Estado participantes", para la actualización del Directorio Estadístico Nacional de Unidades Económicas (DENUE).

- CTE Estadísticas de Comercio Exterior:
  - Catálogo de claves de pedimento aduanal y los mecanismos de revisión para el cálculo de la Balanza Comercial.
  - Manual para compiladores de Estadísticas de Comercio Internacional de Mercancías.

- INEGI-Dirección General de Estadísticas Económicas:
  - Documento con la relación de Unidades de Estado productoras de estadística, para la implantación del Sistema de Clasificación Industrial de América del Norte (SCIAN).

Objetivo IV: Infraestructura

- INEGI-Dirección General de Estadísticas Económicas:
  - Directorio Estadístico Nacional de Unidades Económicas, actualizado.
  - Instrumentación del Sistema Integrado de Encuestas en Unidades Económicas.

Objetivo VI: Producción de Información de Interés Nacional

- INEGI-Dirección General de Estadísticas Económicas:
  - Publicación de los productos del Sistema de Cuentas Nacionales de México.
  - Publicación de los Índices Nacionales de Precios al Consumidor y Productor.

- SNI Geográfica y del Medio Ambiente

Objetivo II: Normatividad

- INEGI-Dirección General de Geografía y Medio Ambiente:
  - Norma técnica para la generación, captación e integración de datos catastrales y registrales con fines estadísticos, *aprobada por la Junta de Gobierno*.

Objetivo IV: Infraestructura

- CTE de Información sobre Emisiones, Residuos y Sustancias Peligrosas:
  - Marco conceptual para la generación de estadísticas de contaminantes.

- INEGI-Dirección General de Geografía y Medio Ambiente:
  - Marco Geoestadístico Nacional, actualizado.

- Vicepresidencia del SNIGMA:
  - Documento con el marco conceptual del Subsistema Nacional de Información Geográfica y del Medio Ambiente.

Objetivo V: Propuestas de Indicadores clave e Información de Interés Nacional

a) Propuestas de Indicadores clave:

- CTE de Información en materia de agua:
  - Propuesta de Indicador clave de información del manejo del agua derivada del Censo de Población y Vivienda.

- INEGI- Dirección General de Geografía y Medio Ambiente:
  - 15 Indicadores en materia ambiental sobre los términos establecidos en la Ley del Sistema Nacional de Información Estadística y Geográfica.

b) Propuestas de IIN:

- CTE en Información en Materia de Uso de Suelo y Vegetación y Recursos Forestales:
  - Propuesta de Información de Interés Nacional del Inventario Nacional Forestal y de Suelos.

- INEGI- Dirección General de Geografía y Medio Ambiente:
  - Propuesta de Información de Interés Nacional del Continuo Nacional de Localidades.
  - Propuesta de Información de Interés Nacional de la Cartografía Urbana Digital.

- Propuesta de Información de Interés Nacional de Vías de Transporte.
- Propuesta de Información de Interés Nacional de los Catastros Municipales.
- Propuesta de Información de Interés Nacional de información Registral y Catastral.
- Propuesta de Información de Interés Nacional respecto al Uso Potencial del Suelo.
- Propuesta de Información de Interés Nacional de Uso del Suelo y Vegetación.
- Propuesta de Información de Interés Nacional sobre Estadísticas Ambientales.
- Propuesta de Información de Interés Nacional de Hidrología.

- SNI de Gobierno, Seguridad Pública e Impartición de Justicia

Objetivo IV: Infraestructura

► CTE en Información de Gobierno; CTE de Procuración de Justicia; CTE de Impartición de Justicia; y CTE de Información de Seguridad Pública:

- Marco Conceptual de Información de Gobierno.
- Marco Conceptual de Información de Procuración de Justicia.
- Marco Conceptual de Información de Impartición de Justicia.
- Marco Conceptual de Información de Seguridad Pública y Reinserción Social.

Objetivo V: Propuestas de Indicadores clave e Información de Interés Nacional

a) Propuestas de Indicadores clave:

► CTE Información de Gobierno; CTE Procuración de Justicia; CTE Impartición de Justicia; y CTE de Información de Seguridad Pública:

- Propuesta de 6 Indicadores clave de Información de Gobierno.
- Propuesta de 10 Indicadores clave de Información de Procuración de Justicia.
- Propuesta de 15 Indicadores clave de Información de Impartición de Justicia.
- Propuesta de 12 Indicadores clave de Información de Seguridad Pública y Reinserción Social.

b) Propuestas de IIN:

► CTE en Información de Gobierno; de Procuración de Justicia; de Impartición de Justicia; y de Información de Seguridad Pública:

- Censo Nacional de Gobiernos Municipales y Delegacionales, *determinada como IIN por la Junta de Gobierno*.
- Censo Nacional de Gobierno, Seguridad Pública y Sistema Penitenciario Estatales, *determinada como IIN por la Junta de Gobierno*.
- Propuesta de Información de Interés Nacional del Censo Nacional de Impartición de Justicia Estatal, presentada a la Junta de Gobierno.
- Propuesta de Información de Interés Nacional del Censo Nacional de Procuración de Justicia Estatal, presentada a la Junta de Gobierno.
- Encuesta Nacional de Victimización y Percepción sobre Seguridad Pública, *determinada como IIN por la Junta de Gobierno*.

Objetivo IX: Capacitación a Unidades del Estado

► CTE en Información de Gobierno:

- Programa de capacitación, a través del Centro de Excelencia conjunto entre UNODC e INEGI, para información estadística de gobierno, victimización, percepción de seguridad pública y justicia.

Objetivo X: Investigación SNIEG

- ► CTE en Información de Gobierno:
  - Programa de investigación, a través del Centro de Excelencia conjunto entre UNODC e INEGI, para información estadística de gobierno, victimización, percepción de seguridad pública y justicia.

- INEGI-Unidad Central Coordinadora del Sistema

Objetivo I: Programas y Órganos Colegiados

- Informe 2010 de Actividades y Resultados, *aprobado por la Junta de Gobierno*.
- Programa Anual de Estadística y Geografía 2012, *aprobado por la Junta de Gobierno*.
- Informe sobre la operación del Consejo Consultivo Nacional.
- Informes sobre los Comités Ejecutivos de los Subsistemas Nacionales de Información.
- Informes sobre los Comités Técnicos Especializados de los Subsistemas Nacionales de Información.

Objetivo II: Normatividad

- Actualización: Lineamientos para el desarrollo de la normatividad del SNIEG.
- Actualización: Reglas para la integración y funcionamiento del Consejo Consultivo Nacional.
- Actualización: Reglas para la integración y operación de los Comités Técnicos Especializados de los Subsistemas Nacionales de Información.
- Actualización: Reglas para la integración y operación de los Comités Ejecutivos de los Subsistemas Nacionales de Información.

Objetivo III: Red Nacional de Información

- Sitio de Intercambio del SNIEG.
- Administración del portal del SNIEG.

Objetivo IV: Infraestructura

- Base de datos del Registro Nacional de Información Geográfica.
- Operación del Registro Estadístico Nacional.

Objetivo VI: Producción de Información de Interés Nacional

- Sitio del Acervo de Información de Interés Nacional.

Objetivo VIII: Servicio Público de Información Estadística y Geográfica

- Prestación del Servicio Público de Información Estadística y Geográfica.

Objetivo IX: Capacitación a Unidades del Estado

- Diagnóstico de necesidades de formación, capacitación y actualización de los servidores públicos de las Unidades del Estado. Situación actual sobre el impulso a la capacitación y actualización en el marco del SNIEG (2010-2011).

Objetivo X: Investigación SNIEG

- Propuesta del programa de investigación estadística del SNIEG.
- Tres publicaciones de la Revista Internacional "Realidad, datos y espacio".

Objetivo XI: Entidades Federativas y Municipios

- 20 convenios firmados para la creación de Comités Estatales de Información Estadística y Geográfica.
- 13 Programas Estatales de Estadística y Geografía.

2.2.4 Actividades específicas en proceso

Al cierre del año, se registraron 30 Actividades específicas con al menos un entregable sin terminar.

Actividades específicas en proceso según SNI e INEGI-UCC

SNI/INEGI-UCC	SNIDS	SNIE	SNIGMA	SNIGSPJ	INEGI-UCC	Total
Ae en proceso (A)	12	5	7	0	6	30
Total Ae programadas (B)	33	58	34	27	45	197
(A/B)	36%	9%	21%	n.a.	13%	15%

Del total de Ae en proceso, 24 correspondieron a los Subsistemas Nacionales de Información y de éstas 16 son responsabilidad de algunas Unidades del Estado y 8 pertenecen al INEGI como Unidad del Estado.

Principalmente las Ae en proceso se concentraron en los Objetivos II y V del PNEG 2010-2012, la distribución de las 30 Ae fue la siguiente:

Actividades específicas en proceso según Objetivo PNEG 2010-2012

Subsistema/ INEGI-UCC	Objetivos del PNEG 2010-2012											Total
	I	II	III	IV	V	VI	VII	VIII	IX	X	XI	
SNIDS		4			7	1						12
SNIE		2			2					1		5
SNIGMA		2		2	3							7
INEGI-UCC		4					1	1				6
Total	0	12	0	2	12	1	1	1	0	1	0	30

Es importante señalar que 26 de estas Ae están en proceso de ser concluidas en 2012 y cuatro más no se terminaron, por lo que no generaron los entregables comprometidos en el PAEG 2011.

La situación por Subsistema Nacional de Información e INEGI-UCC fue la siguiente:

Actividades específicas en proceso según SNI e INEGI-UCC

Subsistema/ INEGI-UCC	En proceso				
	Total	Sin concluir		Por concluir en 2012	
		Ae	%	Ae	%
SNIDS	12	1	8%	11	92%
SNIE	5	0	0%	5	100%
SNIGMA	7	2	29%	5	71%
INEGI-UCC	6	1	17%	5	83%
Total	30	4	13%	26	87%

De las cuatro Actividades específicas que no concluyeron en 2011, una corresponde al Subsistema Nacional de Información Demográfica y Social, dos al Subsistema Nacional de Información Geográfica y del Medio Ambiente y una al INEGI como Unidad Central Coordinadora. Es importante mencionar que ninguna de estas Ae afecta al cumplimiento de las metas del PNEG 2010-2012, asimismo se han registrado nuevas Actividades específicas en el PAEG 2012 que contribuyen a su cumplimiento.

3. Fichas con los resultados de cada Actividad específica por estatus, Subsistema Nacional de Información, INEGI-UCC y Objetivo del PNEG 2010-2012

Para la presentación de los resultados obtenidos en la ejecución del Programa Anual de Estadística y Geografía 2011, se tienen tres tipos de fichas básicas, las cuales obedecen a los estatus posibles de las Actividades específicas y sus entregables:

a. **Actividades específicas concluidas:** Corresponde a las Ae que concluyeron todos sus entregables.

- **Datos de la Actividad específica:** con el nombre de la misma y la Unidad del Estado responsable.
- **Identificación del entregable concluido:** especificando su nombre, meta, descripción y disponibilidad.
- **Alineación con el PNEG 2010-2012:** define la alineación de la Ae con alguno de los once Objetivos y 74 Actividades generales del PNEG 2010-2012.

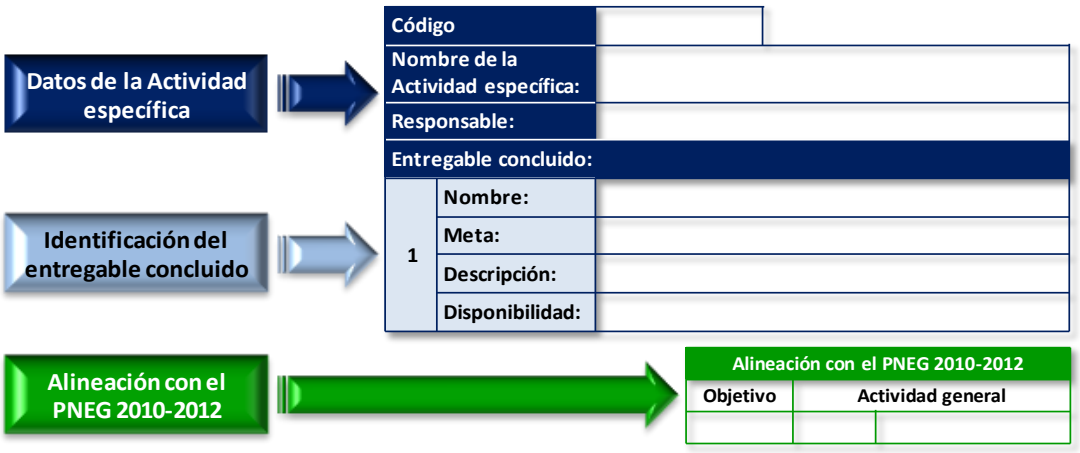

b. **Actividades específicas por concluir en 2012:** Son Actividades específicas cuyo (s) entregable (s) será (n) concluido (s) en el 2012, puede incluir entregables terminados.

- **Datos de la Actividad específica:** con el nombre de la misma y la Unidad del Estado responsable.
- **Identificación del entregable que será concluido en 2012**: especificando su nombre, meta, causas del incumplimiento, así como el avance porcentual trimestral para su conclusión.
- **Alineación con el PNEG 2010-2012:** define la alineación de la Ae con alguno de los once Objetivos y 74 Actividades generales del PNEG 2010-2012.

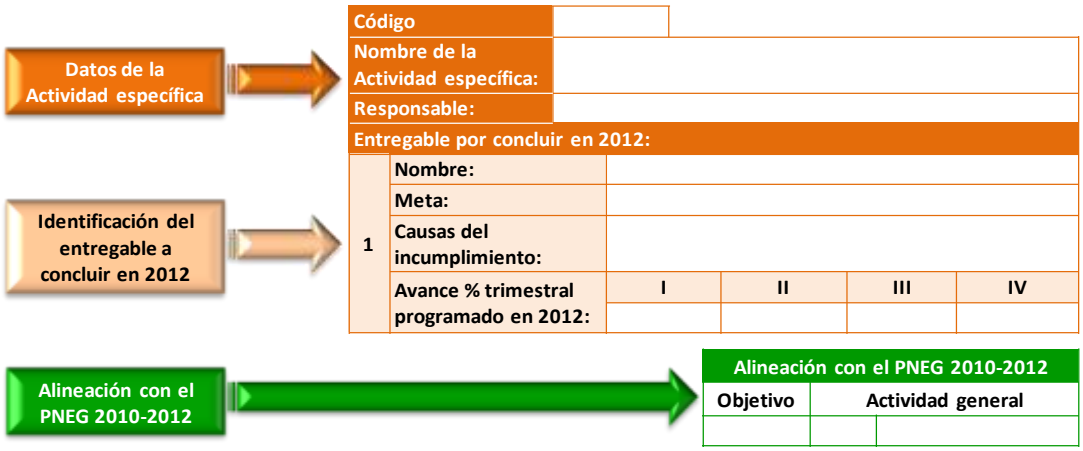

c. **Actividades específicas en sin concluir:** Se refiere a las Actividades específicas con ningún entregable terminado.

- **Datos de la Actividad específica:** con el nombre de la misma y la Unidad del Estado responsable.
- **Identificación del entregable no concluido**: especificando su nombre, meta y causas del incumplimiento.
- **Alineación con el PNEG 2010-2012:** define la alineación de la Ae con alguno de los once Objetivos y 74 Actividades generales del PNEG 2010-2012.

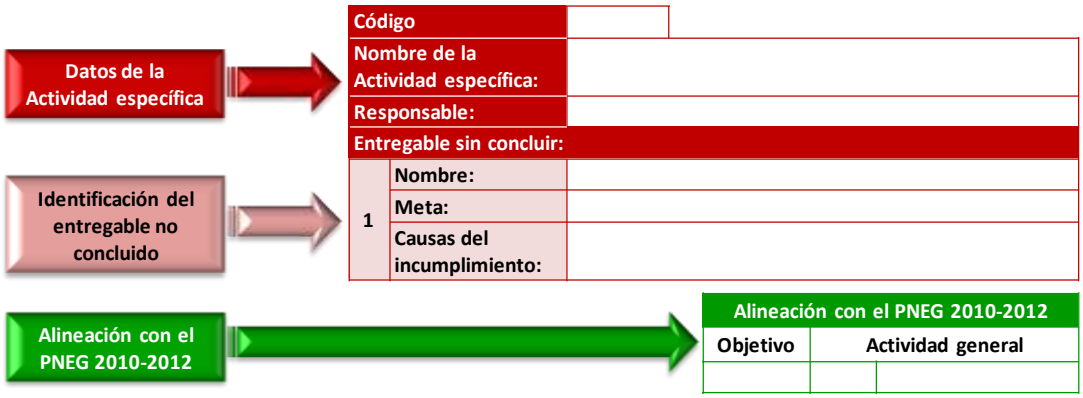

Cabe comentar que al interior de las Actividades específicas y derivado de la ejecución de sus entregables, pueden existir combinaciones de estas situaciones.

A continuación se presentan las fichas con los resultados de las 197 Ae registradas en el PAEG 2011 ordenadas por:

- Estatus de cumplimiento.
- Subsistema Nacional de Información e INEGI Unidad Central Coordinadora del SNIEG.
- Objetivo del PNEG 2010-2012.

Fichas de resultados
I. Ae concluidas

- Subsistema Nacional de Información Demográfica y Social

Objetivo I | PNEG 2010-2012

Fortalecer y orientar el trabajo permanente con las Unidades del Estado a través de los documentos programáticos del Sistema y de los órganos colegiados previstos en la Ley del Sistema para asegurar su participación corresponsable en el desarrollo armónico del Sistema Nacional de Información Estadística y Geográfica.

Código		E.I.2.2.1.1
Nombre de la Actividad específica:		Integrar avances de los Comités Técnicos Especializados.
Responsable:		Instituto Nacional de Estadística y Geografía. ▪ Dirección General de Estadísticas Sociodemográficas.
Entregable concluido:		
1	**Nombre:**	Reporte de avances de los Comités Técnicos Especializados del Subsistema Nacional de Información Demográfica y Social.
	Meta:	4 documentos.
	Descripción:	Se elaboraron los reportes de avances de los Comités Técnicos Especializados del Subsistema Nacional de Información Demográfica y Social.
	Disponibilidad:	Instituto Nacional de Estadística y Geografía. ▪ Vicepresidencia de Información Demográfica y Social.

Alineación con el PNEG 2010-2012		
Objetivo	Actividad general	
I	I.2.2.1	Operar y dar seguimiento a los Comités Técnicos Especializados de los Subsistemas Nacionales de Información.

Objetivo II | PNEG 2010-2012

Contar con la normatividad requerida por el Sistema Nacional de Información Estadística y Geográfica, mediante la elaboración y aplicación de normas, políticas y lineamientos para la coordinación del Sistema, el desarrollo de las Actividades Estadísticas y Geográficas y del Servicio Público de Información Estadística y Geográfica, de acuerdo con estándares nacionales e internacionales y las mejores prácticas en la materia.

Código		A.II.2.1.1.1
Nombre de la Actividad específica:		Conciliar los métodos y procedimientos para la generación de las cuentas de la Secretaría de Salud (SICUENTAS) y el INEGI (Cuenta Satélite del Sector Salud en México "CSSSM").
Responsable:		Subsistema Nacional de Información Demográfica y Social. ▪ Comité Técnico Especializado Sectorial en Salud. ▪ Secretaría de Salud. ▪ Dirección General de Información en Salud.
Entregables concluidos:		
1	**Nombre:**	Propuesta de metodología sobre la Cuenta Satélite del Sector Salud de México (CSSSM).
	Meta:	1 documento.
	Descripción:	Documento que muestra la metodología sobre la Cuenta Satélite del Sector Salud en México.
	Disponibilidad:	Secretaría de Salud. ▪ Dirección General de Información en Salud.
2	**Nombre:**	Propuesta de metodología sobre el Sistema de Cuentas de Salud a Nivel Federal y Estatal (SICUENTAS).
	Meta:	1 documento.
	Descripción:	Documento que contiene la propuesta de metodología sobre el Sistema de Cuentas de Salud a nivel Federal y Estatal (SICUENTAS).
	Disponibilidad:	Secretaría de Salud. ▪ Dirección General de Información en Salud.

Alineación con el PNEG 2010-2012		
Objetivo	Actividad general	
II	II.2.1.1	Elaborar la normatividad de las AEG en materia de Información demográfica y social.

Código		E.II.2.1.1.1
Nombre de la Actividad específica:		Elaborar lineamientos técnicos sobre fases específicas del proceso de generación de estadística básica.
Responsable:		Instituto Nacional de Estadística y Geografía. ▪ Dirección General de Estadísticas Sociodemográficas.
Entregable concluido:		
1	**Nombre:**	Lineamientos técnicos para la generación de estadística.
	Meta:	4 documentos.
	Descripción:	Se concluyeron los siguientes documentos: ▪ Proceso estándar para el aprovechamiento de registros administrativos. ▪ Planeación y control administrativo de un proyecto estadístico. ▪ Identificación de las necesidades de información estadística. ▪ Diseño de la muestra para encuestas por muestreo.
	Disponibilidad:	http://www.inegi.org.mx/est/contenidos/proyectos/aspectosmetodologicos/documentostecnicos/default.aspx

Alineación con el PNEG 2010-2012		
Objetivo	Actividad general	
II	II.2.1.1	Elaborar la normatividad de las AEG en materia de Información demográfica y social.

Código		A.II.2.1.1.4
Nombre de la Actividad específica:		Integrar el glosario general de términos del sector educativo.
Responsable:		Subsistema Nacional de Información Demográfica y Social. ▪ Comité Técnico Especializado de Información Educativa. ▪ Secretaría de Educación Pública. ▪ Dirección General de Planeación y Programación.
Entregable concluido:		
1	Nombre:	Propuesta de glosario de términos.
	Meta:	1 documento.
	Descripción:	Se realizó el rediseño de los formatos 911 y en forma paralela se actualizó el glosario de términos correspondientes a los niveles de educación Básica, media Superior y Superior.
	Disponibilidad:	www.dgpp.sep.gob.mx

Alineación con el PNEG 2010-2012		
Objetivo	Actividad general	
II	II.2.1.1	Elaborar la normatividad de las AEG en materia de Información demográfica y social.

Código		A.II.2.1.1.5
Nombre de la Actividad específica:		Proponer la Clasificación Única de Ocupaciones como parte de la normatividad del Subsistema Nacional de Información Demográfica y Social.
Responsable:		Subsistema Nacional de Información Demográfica y Social. ▪ Comité Técnico Especializado de Estadísticas del Trabajo y Previsión Social. ▪ Secretaría del Trabajo y Previsión Social. ▪ Subsecretaría de Empleo y Productividad Laboral.
Entregables concluidos:		
1	Nombre:	Propuesta de Clasificación Única de Ocupaciones y actualización de los contenidos de los 443 grupos unitarios.
	Meta:	1 documento.
	Descripción:	El Comité aprobó el Sistema Nacional de Clasificación de Ocupaciones (SINCO) que es un instrumento único para captar, procesar y difundir información ocupacional en México.
	Disponibilidad:	Secretaría del Trabajo y Previsión Social. ▪ Subsecretaría de Empleo y Productividad Laboral.
2	Nombre:	Sistema de Consulta de la Clasificación Única de Ocupaciones.
	Meta:	1 Portal Web.
	Descripción:	Es un Sistema de Consulta en línea a través de internet, del Sistema Nacional de Clasificación de Ocupaciones (SINCO).
	Disponibilidad:	http://www.inegi.org.mx/sistemas/productos/default.aspx?c=265&upc=702825003336&s=inegi&tg=0&f=2&pf=Prod&ef=&cl=0&pg=1#inicio

Alineación con el PNEG 2010-2012		
Objetivo	Actividad general	
II	II.2.1.1	Elaborar la normatividad de las AEG en materia de Información demográfica y social.

Código		A.II.2.1.1.6
Nombre de la Actividad específica:		Proponer la estrategia sobre el nuevo flujo para la integración de la información de las defunciones y muertes fetales ocurridas en el Sector Salud como metodología del SNIEG.
Responsable:		Subsistema Nacional de Información Demográfica y Social. ▪ Comité Técnico Especializado Sectorial en Salud. ▪ Secretaría de Salud. ▪ Dirección General de Información en Salud.
Entregable concluido:		
1	Nombre:	Propuesta de estrategia para implementar en 2012 el nuevo flujo para la integración de la información de las defunciones y muertes fetales que ocurran en el Sector Salud.
	Meta:	1 documento.
	Descripción:	Documento que establece la propuesta de estrategia para implementar en 2012 el nuevo flujo para la integración de la información de las defunciones y muertes fetales que ocurran en el Sector Salud. Versión preliminar.
	Disponibilidad:	Secretaría de Salud. ▪ Dirección General de Información en Salud.

Alineación con el PNEG 2010-2012		
Objetivo	Actividad general	
II	II.2.1.1	Elaborar la normatividad de las AEG en materia de Información demográfica y social.

Código		A.II.2.1.1.9
Nombre de la Actividad específica:		Rediseñar y actualizar la Clasificación Mexicana de Carreras.
Responsable:		Subsistema Nacional de Información Demográfica y Social. ▪ Comité Técnico Especializado de Información Educativa. ▪ Secretaría de Educación Pública. ▪ Dirección General de Planeación y Programación .
Entregable concluido:		
1	Nombre:	Propuesta de Catálogo de carreras de educación media superior y superior.
	Meta:	1 documento.
	Descripción:	La SEP en coordinación con el INEGI y otras dependencias federales, elaboraron el catálogo de carreras de educación media superior y superior. Este catálogo se depuró mediante el proceso de la estadística de incio de cursos 2010-2011.
	Disponibilidad:	Secretaría de Educación Pública. ▪ Dirección General de Planeación.

Alineación con el PNEG 2010-2012		
Objetivo	Actividad general	
II	II.2.1.1	Elaborar la normatividad de las AEG en materia de Información demográfica y social.

Objetivo IV | PNEG 2010-2012

Contar con la infraestructura de información que conforme a la Ley del Sistema Nacional de Información Estadística y Geográfica deberá tener el Sistema mediante el trabajo coordinado de sus órganos colegiados para el desarrollo del mismo.

Código		E.IV.1.2.1.1
Nombre de la Actividad específica:		Realizar el Inventario Nacional de Viviendas.
Responsable:		Instituto Nacional de Estadística y Geografía. ▪ Dirección General de Estadísticas Sociodemográficas.
Entregables concluidos:		
1	**Nombre:**	Propuesta de la metodología para la construcción y actualización del Inventario Nacional de Viviendas.
	Meta:	1 documento.
	Descripción:	Se elaboró una nueva versión de la propuesta metodológica para la construcción y actualización del Inventario Nacional de Viviendas, misma que incluye un modelo para la actualización continua en periodos intercensales, considerando que el mayor reto para que este producto cumpla con sus objetivos es mantenerlo actualizado, incorporándole información de calidad que implica la instrumentación de varios procesos o acciones que se mencionan en el modelo. El reto ahora es desarrollar cada uno de estos procesos que conllevarán a determinar la pertinencia de su uso.
	Disponibilidad:	Instituto Nacional de Estadística y Geografía. ▪ Dirección General de Estadísticas Sociodemográficas.
2	**Nombre:**	Base de datos preliminar del Inventario Nacional de Viviendas.
	Meta:	1 base de datos.
	Descripción:	Base de datos en formato dbf que incluye indicadores de vivienda y población del Censo 2010, así como del cuestionario de entorno urbano, para cada manzana en localidades de 5000 y más habitantes del país, y que fueron incluidos de acuerdo al diseño metodológico del Inventario Nacional de Viviendas (INV).
	Disponibilidad:	Inventario Nacional de Viviendas: ftp://10.22.1.138/
3	**Nombre:**	Informe de resultados de las pruebas y ajustes a la metodología.
	Meta:	2 documentos.
	Descripción:	Se realizaron dos pruebas de campo: La primera con el fin de dar solución a las manzanas que durante la limpieza del Listado de Inmuebles fueron clasificadas como pendientes debido a que presentan discrepancias en las fuentes de información. El propósito fue obtener información para actualizar la referencia de números exteriores por frente de calle, verificar el nombre de calle a lo largo de la vialidad y obtener su sentido de circulación. El periodo de ejecución fue del 15 de noviembre al 16 de diciembre de 2011. La segunda prueba tuvo como objetivo, verificar la calidad de la información que proporciona el Registro Único de Vivienda, a fin de considerarlo como una fuente confiable y permanente de actualización del INV. Se llevó a cabo del 28 de noviembre al 9 de diciembre del 2011, en los municipios de Tlajomulco de Zúñiga, Jalisco y Zumpango y Tecamac del Estado de México. Se visitaron 69 conjuntos habitacionales de los que se cubrieron en su totalidad 45, el resto no se pudieron concluir por su tamaño y el número de actualizaciones cartográficas que presentaron.
	Disponibilidad:	Instituto Nacional de Estadística y Geografía. ▪ Dirección General de Estadísticas Sociodemográficas.

Alineación con el PNEG 2010-2012		
Objetivo	Actividad general	
IV	IV.1.2.1	Conformar el Inventario Nacional de Viviendas.

Código		E.IV.1.3.1.1
Nombre de la Actividad específica:		Presentar los resultados de la Encuesta Nacional de Ingresos y Gastos de los Hogares (ENIGH) 2010.
Responsable:		Instituto Nacional de Estadística y Geografía. ▪ Dirección General de Estadísticas Sociodemográficas.
Entregable concluido:		
1	Nombre:	Base de datos.
	Meta:	1 base de datos trimestral.
	Descripción:	Se generó la base de datos de la ENIGH 2010, en sus versiones tradicional y nueva construcción de variables.
	Disponibilidad:	> http://www.inegi.org.mx/est/contenidos/Proyectos/Encuestas/Hogares/regulares/Enigh/default.asp > http://www.inegi.orSeg.mx/sistemas/microdatos2/encuestas.aspx?c=27885&s=est

Alineación con el PNEG 2010-2012		
Objetivo	Actividad general	
IV	IV.1.3.1	Desarrollar el Sistema Integrado de Encuestas Nacionales de los Hogares.

Código		E.IV.1.3.1.2
Nombre de la Actividad específica:		Realizar la Encuesta Nacional de Ocupación y Empleo (ENOE).
Responsable:		Instituto Nacional de Estadística y Geografía. ▪ Dirección General de Estadísticas Sociodemográficas.
Entregable concluido:		
1	Nombre:	Base de datos.
	Meta:	4 bases trimestrales.
	Descripción:	Se generaron las bases de datos de la ENOE correspondientes al 2011.
	Disponibilidad:	> http://www.inegi.org.mx/sistemas/microdatos2/encuestas.aspx?c=27614&s=est > http://www.inegi.org.mx/est/contenidos/Proyectos/Encuestas/Hogares/regulares/Enigh/default.aspx

Alineación con el PNEG 2010-2012		
Objetivo	Actividad general	
IV	IV.1.3.1	Desarrollar el Sistema Integrado de Encuestas Nacionales de los Hogares.

Código		E.IV.1.3.1.3
Nombre de la Actividad específica:		Realizar la Encuesta sobre la Confianza del Consumidor (ENCO).
Responsable:		Instituto Nacional de Estadística y Geografía. ▪ Dirección General de Estadísticas Sociodemográficas.
Entregable concluido:		
1	Nombre:	Base de datos.
	Meta:	12 bases de datos.
	Descripción:	Se generaron las bases de datos de la ENCO correspondientes a 2011.
	Disponibilidad:	http://www.inegi.org.mx/sistemas/microdatos2/encuestas.aspx?c=14440&s=est

Alineación con el PNEG 2010-2012		
Objetivo	Actividad general	
IV	IV.1.3.1	Desarrollar el Sistema Integrado de Encuestas Nacionales de los Hogares.

Objetivo V | PNEG 2010-2012

Promover entre los integrantes del Sistema Nacional de Información Estadística y Geográfica la formulación de propuestas de indicadores clave y de Información de Interés Nacional a través de los órganos colegiados para su determinación como tal por la Junta de Gobierno.

Código		E.V.1.1.1.1
Nombre de la Actividad específica:		Actualizar los indicadores sociodemograficos que se divulgan en la página del INEGI en Internet .
Responsable:		Instituto Nacional de Estadística y Geografía. ▪ Dirección General de Estadísticas Sociodemográficas.
Entregable concluido:		
1	**Nombre:**	Tabulados.
	Meta:	1 paquete de cuadros estadísticos.
	Descripción:	Se actualizaron indicadores de salud que se divulgan en la página del INEGI en Internet. Asimismo, se integró un diagnóstico de los indicadores sociodemográficos publicados en este sitio.
	Disponibilidad:	http://www.inegi.org.mx/Sistemas/temasV2/Default.aspx?s=est&c=21702

Alineación con el PNEG 2010-2012		
Objetivo	Actividad general	
V	V.1.1.1	Elaborar propuestas de Indicadores clave en materia de Información demográfica y social.

Código		A.V.1.1.1.5
Nombre de la Actividad específica:		Proponer los indicadores unificados del Sector Salud para el Catálogo Nacional de Indicadores.
Responsable:		Subsistema Nacional de Información Demográfica y Social. ▪ Comité Técnico Especializado Sectorial en Salud. ▪ Secretaría de Salud. ▪ Dirección General de Información en Salud.
Entregable concluido:		
1	**Nombre:**	Propuesta de indicadores unificados del Sector Salud como Indicadores clave.
	Meta:	1 documento.
	Descripción:	El documento "Justificación de los indicadores unificados del Sector Salud" contiene los antecedentes, la definición de indicadores, la metodología utilizada para la selección de los indicadores y la propuesta de indicadores.
	Disponibilidad:	Secretaría de Salud. ▪ Dirección General de Información en Salud.

Alineación con el PNEG 2010-2012		
Objetivo	Actividad general	
V	V.1.1.1	Elaborar propuestas de Indicadores clave en materia de Información demográfica y social.

Código		A.V.2.1.1.3
Nombre de la Actividad específica:		Elaborar y fundamentar la propuesta de Información de Interés Nacional sobre las Proyecciones de Población de México 1990-2050.
Responsable:		Subsistema Nacional de Información Demográfica y Social. ▪ Comité Técnico Especializado de Población y Dinámica Demográfica. ▪ Secretaría de Gobernación. ▪ Dirección General de Estudios Sociodemográficos y Prospectiva (CONAPO).
Entregable concluido:		
1	Nombre:	Propuesta de Información de Interés Nacional sobre las Proyecciones de Población de México.
	Meta:	1 propuesta de Información de Interés Nacional.
	Descripción:	Se entregó la propuesta de Información de Interés Nacional sobre las Proyecciones de Población de México para ser considerada por la Junta de Gobierno.
	Disponibilidad:	Instituto Nacional de Estadística y Geografía. ▪ Dirección General de Estadísticas Sociodemográficas. Consejo Nacional de Población. ▪ Dirección General de Estudios Sociodemográficos y Prospectiva.

Alineación con el PNEG 2010-2012		
Objetivo	Actividad general	
V	V.2.1.1	Elaborar propuestas de IIN en materia de Información demográfica y social.

Código		A.V.2.1.1.5
Nombre de la Actividad específica:		Proponer el Registro Nacional de Alumnos de educación básica como Información de Interés Nacional.
Responsable:		Subsistema Nacional de Información Demográfica y Social. ▪ Comité Técnico Especializado de Información Educativa. ▪ Secretaría de Educación Pública. ▪ Dirección General de Acreditación, Incorporación y Revalidación.
Entregable concluido:		
1	Nombre:	Propuesta de Información de Interés Nacional basada en datos de alumnos de educación básica.
	Meta:	1 documento.
	Descripción:	La base de datos de alumnos de educación básica de fin de ciclo 2010-2011 se ha integrado en un 100% y se cuenta con el informe del análisis de la confiabilidad de la información.
	Disponibilidad:	Secretaría de Educación Pública. ▪ Dirección General de Acreditación, Incorporación y Revalidación.

Alineación con el PNEG 2010-2012		
Objetivo	Actividad general	
V	V.2.1.1	Elaborar propuestas de IIN en materia de Información demográfica y social.

Código	A.V.2.1.1.6	
Nombre de la Actividad específica:	Proponer la base de datos con la información básica sobre defunciones ocurridas en 2010 como Información de Interés Nacional.	
Responsable:	Subsistema Nacional de Información Demográfica y Social. ▪ Comité Técnico Especializado Sectorial en Salud. ▪ Secretaría de Salud. ▪ Dirección General de Información en Salud.	
Entregable concluido:		
1	**Nombre:**	Propuesta de base de datos con la información de las defunciones ocurridas en el Sector Salud durante 2010.
	Meta:	1 documento.
	Descripción:	Base de datos de defunciones ocurridas durante 2010.
	Disponibilidad:	Secretaría de Salud. ▪ Dirección General de Información en Salud.

Alineación con el PNEG 2010-2012		
Objetivo	Actividad general	
V	V.2.1.1	Elaborar propuestas de IIN en materia de Información demográfica y social.

Código	A.V.2.1.1.7	
Nombre de la Actividad específica:	Proponer la base de datos con la información básica sobre nacimientos ocurridos en 2010, como Información de Interés Nacional.	
Responsable:	Subsistema Nacional de Información Demográfica y Social. ▪ Comité Técnico Especializado Sectorial en Salud. ▪ Secretaría de Salud. ▪ Dirección General de Información en Salud.	
Entregable concluido:		
1	**Nombre:**	Propuesta de base de datos con la información de los nacimientos ocurridos durante 2010.
	Meta:	1 documento.
	Descripción:	Base de datos con información sobre los nacimientos ocurridos durante 2010.
	Disponibilidad:	www.sinais.salud.gob.mx

Alineación con el PNEG 2010-2012		
Objetivo	Actividad general	
V	V.2.1.1	Elaborar propuestas de IIN en materia de Información demográfica y social.

Código	A.V.2.1.1.8	
Nombre de la Actividad específica:	Realizar el diagnóstico y la propuesta de Información de Interés Nacional basada en el rediseño de los instrumentos oficiales para la producción de información de educación básica y media superior.	
Responsable:	Subsistema Nacional de Información Demográfica y Social. ▪ Comité Técnico Especializado de Información Educativa. ▪ Secretaría de Educación Pública. ▪ Dirección General de Planeación y Programación.	
Entregables concluidos:		
1	**Nombre:**	Propuesta de Información de Interés Nacional basada en Formatos 911 de educación básica y media superior.
	Meta:	1 documento.
	Descripción:	Se concluyó el rediseño del formato de educación media superior y se va a pilotear el cuestionario correspondiente a educación Básica.
	Disponibilidad:	Sitio de protocolo del Comité Técnico Especializado de Información Educativa.
2	**Nombre:**	Diagnóstico sobre información de educación básica y media superior.
	Meta:	1 documento.
	Descripción:	Se realizó el rediseño de los formatos 911 de educación Media Superior y Superior. El nuevo formato de educación superior se implantó para el ciclo escolar 2011-2012. El formato de Media Superior se espera su implantación para el ciclo 2012-2013.
	Disponibilidad:	Secretaría de Educación Pública. ▪ Dirección General de Planeación.

Alineación con el PNEG 2010-2012		
Objetivo	Actividad general	
V	V.2.1.1	Elaborar propuestas de IIN en materia de Información demográfica y social.

Objetivo VI | PNEG 2010-2012

Producir la Información de Interés Nacional prevista en la Ley del Sistema Nacional de Información Estadística y Geográfica y la que determine la Junta de Gobierno del INEGI, así como integrar el Acervo correspondiente, mediante la participación coordinada y corresponsable de las Unidades del Estado para la atención de las necesidades de información.

Código		E.VI.1.1.1.1
Nombre de la Actividad específica:		Atender los requerimientos especiales de información respecto de censos y conteos de población y vivienda que requieran los usuarios nacionales.
Responsable:		Instituto Nacional de Estadística y Geografía. ▪ Dirección General de Estadísticas Sociodemográficas.
Entregable concluido:		
1	**Nombre:**	Reporte de los requerimientos especiales atendidos.
	Meta:	4 reportes.
	Descripción:	Se realizaron los reportes de los requerimientos especiales atendidos, en los cuales se informa el número de las solicitudes de información recibidas durante cada uno de los trimestres del 2011. Cabe destacar que durante el último trimestre se generaron alrededor de 764 indicadores para dar respuesta a 53 requerimientos especiales provenientes de comercialización y de otras áreas.
	Disponibilidad:	http://comunidades.inegi.gob.mx/de/ddc/default.aspx

Alineación con el PNEG 2010-2012		
Objetivo	Actividad general	
VI	VI.1.1.1	Llevar a cabo el Censo Nacional de Población y Vivienda.

Objetivo IX | PNEG 2010-2012

Propiciar el desarrollo y la formación de capital humano de las Unidades del Estado en los temas requeridos por el Sistema Nacional de Información Estadística y Geográfica mediante el diseño e implementación de un esquema que apoye e impulse su consolidación.

Código		E.IX.1.1.1.1
Nombre de la Actividad específica:		Diseñar e instrumentar el curso básico sobre la generación de estadística básica.
Responsable:		Instituto Nacional de Estadística y Geografía. ▪ Dirección General de Estadísticas Sociodemográficas.
Entregable concluido:		
1	**Nombre:**	Informe de cursos impartidos.
	Meta:	6 documentos.
	Descripción:	Durante el año 2011 se impartieron un total de doce cursos presenciales y cuatro en línea, sobre Generación de información estadística básica a funcionarios adscritos al INEGI y 1 Taller internacional sobre el proceso para la generación de estadísticas básicas y se generaron 6 informes.
	Disponibilidad:	Instituto Nacional de Estadística y Geografía. ▪ Dirección General de Estadísticas Sociodemográficas.

Alineación con el PNEG 2010-2012		
Objetivo	Actividad general	
IX	IX.1.1.1	Capacitar y actualizar a los funcionarios adscritos a las Unidades del Estado, para mejorar su desempeño en beneficio de las Actividades Estadísticas y Geográficas que realiza el propio Sistema.

Objetivo X | PNEG 2010-2012

Implementar un programa de investigación en materia de información estadística y geográfica en colaboración con los principales centros de enseñanza e investigación nacionales e internacionales para apoyar el desarrollo del Sistema Nacional de Información Estadística y Geográfica.

Código		E.X.1.1.1.1
Nombre de la Actividad específica:		Realizar investigaciones sobre nuevas metodologías en estadística aplicada a los procesos de encuestas en hogares y registros administrativos.
Responsable:		Instituto Nacional de Estadística y Geografía. ▪ Dirección General de Estadísticas Sociodemográficas.
Entregable concluido:		
1	**Nombre:**	Propuesta metodológica.
	Meta:	2 documentos.
	Descripción:	En el proyecto –*Desarrollo de la metodología para la estimación en áreas pequeñas (EAP) con modelo a nivel área para variables dependientes categóricas binomiales*–, se concluyó el documento metodológico, en donde se dan los resultados de tres ejercicios de estimación de proporciones a nivel municipal con información censal del año 2000, con las variables –tenencia de boiler en la vivienda–, –tenencia de refrigerador en la vivienda– y –propiedad de la vivienda– para el estado de Sonora; la metodología de estimación mejora en 45%, 59% y 20% las estimaciones tradicionales correspondientes, además de proveer predicciones en municipio sin muestra; las comparaciones se obtienen calculando el error cuadrático medio respecto al valor real. En lo que se refiere al proyecto –*Aplicación y seguimiento de la metodología para la verificación de la calidad de la información de encuestas en hogares*–, se obtuvieron los resultados finales de la aplicación del instrumento de captación del Marco para la Verificación de la Calidad de la Información de Encuestas en Hogares, caracterizando el nivel de madurez de la observancia de las dimensiones de la calidad de la información del ejercicio piloto de la Encuesta Nacional sobre Confianza del Consumidor (ENCO); asimismo, se calibró el instrumento de captación contenido en el Sharepoint institucional y se desarrolló la metodología para la asignación del puntaje integral logrado.
	Disponibilidad:	> http://comunidades.inegi.gob.mx/de/ddpe/Documentos/Infraestructura/Documentos%20técnicos/DT71%20Metodología%20EAP%20%20Variables%20Cualitativas%20Binomiales.pdf > http://comunidades.inegi.gob.mx/de/ddpe/Documentos/Infraestructura/Presentaciones/

Alineación con el PNEG 2010-2012		
Objetivo	Actividad general	
X	X.1.1.1	Realizar investigaciones sobre nuevas metodologías para la producción y difusión de Información Estadística de Interés Nacional para mejorar el Sistema.

- Subsistema Nacional de Información Económica

Objetivo I | PNEG 2010-2012

Fortalecer y orientar el trabajo permanente con las Unidades del Estado a través de los documentos programáticos del Sistema y de los órganos colegiados previstos en la Ley del Sistema para asegurar su participación corresponsable en el desarrollo armónico del Sistema Nacional de Información Estadística y Geográfica.

Código		F.I.2.2.1.1
Nombre de la Actividad específica:		Integrar avances de los Comités Técnicos Especializados.
Responsable:		Instituto Nacional de Estadística y Geografía. ▪ Dirección General de Estadísticas Económicas.
Entregable concluido:		
1	**Nombre:**	Reporte de avances de los Comités Técnicos Especializados del Subsistema Nacional de Información Económica.
	Meta:	4 documentos.
	Descripción:	Se integraron los documentos de avance de los Comités Técnicos Especializados del Subsistema Nacional de Información Económica.
	Disponibilidad:	Instituto Nacional de Estadística y Geografía. ▪ Dirección General de Estadísticas Económicas.

Alineación con el PNEG 2010-2012		
Objetivo	Actividad general	
I	I.2.2.1	Operar y dar seguimiento a los Comités Técnicos Especializados de los Subsistemas Nacionales de Información.

Objetivo II | PNEG 2010-2012

Contar con la normatividad requerida por el Sistema Nacional de Información Estadística y Geográfica, mediante la elaboración y aplicación de normas, políticas y lineamientos para la coordinación del Sistema, el desarrollo de las Actividades Estadísticas y Geográficas y del Servicio Público de Información Estadística y Geográfica, de acuerdo con estándares nacionales e internacionales y las mejores prácticas en la materia.

Código		B.II.2.1.2.1
Nombre de la Actividad específica:		Acordar criterios para homologar los registros disponibles para actualizar el Directorio Estadístico Nacional de Unidades Económicas.
Responsable:		Subsistema Nacional de Información Económica. ▪ Comité Técnico Especializado del Directorio Nacional de Unidades Económicas. ▪ Instituto Nacional de Estadística y Geografía. ▪ Dirección General de Estadísticas Económicas.
Entregable concluido:		
1	**Nombre:**	Criterios para la homologación de las bases de datos de las Unidades del Estado participantes.
	Meta:	1 documento.
	Descripción:	Se analizaron los posibles criterios para homologar los registros disponibles para actualizar el DENUE y se elaboró el documento "Criterios para la homologación de las bases de datos de las Unidades del Estado participantes", que será presentado en la sesión plenaria del Comité Técnico Especializado del Directorio Nacional de Unidades Económicas del primer bimestre de 2012.
	Disponibilidad:	Instituto Nacional de Estadística y Geografía. ▪ Dirección del Directorio Nacional de Unidades Económicas.

Alineación con el PNEG 2010-2012		
Objetivo	Actividad general	
II	II.2.1.2	Elaborar la normatividad de las AEG en materia de Información económica.

Código		B.II.2.1.2.2
Nombre de la Actividad específica:		Analizar y proponer mejoras a las metodologías para la elaboración de las estadísticas de empleo del sector turismo.
Responsable:		Subsistema Nacional de Información Económica. ▪ Comité Técnico Especializado de Estadísticas Económicas del Sector Turismo. ▪ Secretaría de Turismo. ▪ Subsecretaría de Planeación Turística.
Entregable concluido:		
1	**Nombre:**	Informe de evaluación de la metodología del Indicador Trimestral del Empleo Turístico.
	Meta:	1 documento.
	Descripción:	Se revisó la metodología de cálculo del Indicador de empleo, adoptando los lineamientos internacionales de la OCDE al respecto.
	Disponibilidad:	Secretaria de Turismo. ▪ Subsecretaría de Planeación Turística.

Alineación con el PNEG 2010-2012		
Objetivo	Actividad general	
II	II.2.1.2	Elaborar la normatividad de las AEG en materia de Información económica.

Código		B.II.2.1.2.3
Nombre de la Actividad específica:		Aprobar el catálogo de claves de pedimento aduanal y los mecanismos de revisión para el cálculo de la Balanza Comercial.
Responsable:		Subsistema Nacional de Información Económica. ▪ Comité Técnico Especializado de Estadísticas de Comercio Exterior. ▪ Servicio de Administración Tributaria. ▪ Administración General de Aduanas. Administración Central de Competencias y Modernización Aduanera.
Entregable concluido:		
1	Nombre:	Catálogo de claves de pedimento aduanal y los mecanismos de revisión para el cálculo de la Balanza Comercial.
	Meta:	1 archivo electrónico.
	Descripción:	Se concluyó el Catálogo de claves de pedimento aduanal para el tratamiento estadístico de la información que contiene 68 claves aprobadas.
	Disponibilidad:	Servicio de Administración Tributaria. ▪ Administración Central de Competencias y Modernización Aduanera.

Alineación con el PNEG 2010-2012		
Objetivo	Actividad general	
II	II.2.1.2	Elaborar la normatividad de las AEG en materia de Información económica.

Código		B.II.2.1.2.4
Nombre de la Actividad específica:		Aprobar la tabla teórica de correlación entre la Tarifa de los Impuestos Generales de Importación y de Exportación y el Sistema de Clasificación Industrial de América del Norte.
Responsable:		Subsistema Nacional de Información Económica. ▪ Comité Técnico Especializado de Estadísticas de Comercio Exterior. ▪ Secretaría de Economía. ▪ Dirección General de Comercio Exterior.
Entregable concluido:		
1	Nombre:	Tabla teórica de concordancia entre la Tarifa de los Impuestos Generales de Importación y de Exportación y el Sistema de Clasificación Industrial de América del Norte.
	Meta:	1 archivo electrónico.
	Descripción:	Se concluyó la elaboración de la Tabla teórica de concordancia entre la Tarifa de los Impuestos Generales de Importación y de Exportación y el Sistema de Clasificación Industrial de América del Norte. La siguiente actividad consiste en llevar a cabo la consulta con diversos sectores estratégicos.
	Disponibilidad:	Secretaría de Economía. ▪ Dirección General de Comercio Exterior.

Alineación con el PNEG 2010-2012		
Objetivo	Actividad general	
II	II.2.1.2	Elaborar la normatividad de las AEG en materia de Información económica.

Código		B.II.2.1.2.5
Nombre de la Actividad específica:		Aprobar los documentos referentes a las prácticas mexicanas que serán incorporadas como recomendaciones en el Manual para Compiladores de la Estadística del Comercio Internacional de Mercancías de la ONU (Revisión 2).
Responsable:		Subsistema Nacional de Información Económica. ▪ Comité Técnico Especializado de Estadísticas de Comercio Exterior. ▪ Instituto Nacional de Estadística y Geografía. ▪ Dirección General de Estadísticas Económicas.
Entregable concluido:		
1	Nombre:	Prácticas mexicanas respecto a las estadísticas del comercio exterior.
	Meta:	2 archivos electrónicos.
	Descripción:	El INEGI, con el apoyo de las Unidades del Estado integrantes del Comité Técnico Especializado de Estadísticas de Comercio Exterior, organizó la reunión del Grupo de Expertos convocada por la División de Estadística de Naciones Unidas y que tuvo verificativo en la Cd. de México del 6 al 9 de diciembre de 2011, cuyo propósito fue la revisión del borrador final del Manual para Compiladores de Estadísticas de Comercio Internacional de Mercancías. En dicha reunión, fueron revisadas y aprobadas las recomendaciones correspondientes a la experiencia mexicana referente a arreglos institucionales y modo de transporte para su incorporación al Manual, así como otras aportaciones no contempladas originalmente.
	Disponibilidad:	Instituto Nacional de Estadística y Geografía. ▪ Dirección General de Estadísticas Económicas.

Alineación con el PNEG 2010-2012		
Objetivo	Actividad general	
II	II.2.1.2	Elaborar la normatividad de las AEG en materia de Información económica.

Código		B.II.2.1.2.6
Nombre de la Actividad específica:		Desarrollar y acordar metodologías para la elaboración de estadísticas de acervos de capital.
Responsable:		Subsistema Nacional de Información Económica. ▪ Comité Técnico Especializado de Estadísticas Macroeconómicas y Cuentas Nacionales. ▪ Instituto Nacional de Estadística y Geografía. ▪ Dirección General de Estadísticas Económicas.
Entregable concluido:		
1	Nombre:	Metodología para la elaboración de estadísticas de acervos de capital.
	Meta:	1 documento.
	Descripción:	Informe de avance de las actividades para el desarrollo de la metodología de estadísticas de acervos de capital. Se realizaron las actividades programadas al 100% para avanzar en una propuesta metodológica sobre estadísticas de acervos de capital, la cual está planteada a 2 años. Estas actividades se realizaron en cuatro sesiones plenarias del grupo de trabajo: 11 de octubre, 10 de noviembre, 6 y 15 de diciembre de 2011; entre las que se realizaron fueron: la revisión del Manual de Medición del Capital, OCDE, 2009, la integración del inventario de la información estadística en materia de acervos y la presentación del Guión preliminar del marco conceptual en materia de medición de acervos, para iniciar la elaboración de la propuesta del documento.
	Disponibilidad:	Presidencia del Comité Técnico Especializado de Estadísticas Macroeconómicas y Cuentas Nacionales.

Alineación con el PNEG 2010-2012		
Objetivo	Actividad general	
II	II.2.1.2	Elaborar la normatividad de las AEG en materia de Información económica.

Código		F.II.2.1.2.1
Nombre de la Actividad específica:		Desarrollar el proyecto del Cambio de Año Base de las cuentas satélite del Sistema de Cuentas Nacionales de México. Primera Fase.
Responsable:		Instituto Nacional de Estadística y Geografía. ▪ Dirección General de Estadísticas Económicas.
Entregable concluido:		
1	Nombre:	Documento de avance. (Meta de avance: 30%).
	Meta:	1 documento.
	Descripción:	Documento de uso interno que integra como parte del cambio de Año Base, la revisión del manual Sistema de Cuentas Nacionales (SCN) 2008, sobre los temas: cuenta de capital (capítulo X), cuenta financiera (capítulo XI), cuenta sobre otros cambios en las cuentas de activos (capítulo XII), así como las hojas de balances (capítulo XIII).
	Disponibilidad:	Instituto Nacional de Estadística y Geografía. ▪ Dirección General de Estadísticas Económicos.

Alineación con el PNEG 2010-2012		
Objetivo	Actividad general	
II	II.2.1.2	Elaborar la normatividad de las AEG en materia de Información económica.

Código		F.II.2.1.2.2
Nombre de la Actividad específica:		Desarrollar el proyecto del Cambio de Año Base de los Cuadros de Oferta y Utilización y la Matriz Insumo Producto. Primera Fase.
Responsable:		Instituto Nacional de Estadística y Geografía. ▪ Dirección General de Estadísticas Económicas.
Entregable concluido:		
1	Nombre:	Documento de avance. (Meta de avance: 30%)
	Meta:	1 documento.
	Descripción:	Se realizó un informe de las recomendaciones del SCN 2008, para uso interno de la Dirección de Insumo Producto, para las que se está analizando la viabilidad de su aplicación. Se elaboró un informe detallado de los avances de actividades para los cálculos del Cuadro de Oferta y Utilización y la Matríz Insumo Producto Simétrica 2008.
	Disponibilidad:	Instituto Nacional de Estadística y Geografía. ▪ Dirección General de Estadísticas Económicas.

Alineación con el PNEG 2010-2012		
Objetivo	Actividad general	
II	II.2.1.2	Elaborar la normatividad de las AEG en materia de Información económica.

Código		F.II.2.1.2.3
Nombre de la Actividad específica:		Desarrollar el proyecto del Cambio de Año Base de los productos anuales del Sistema de Cuentas Nacionales de México. Primera Fase.
Responsable:		Instituto Nacional de Estadística y Geografía. ▪ Dirección General de Estadísticas Económicas.
Entregable concluido:		
1	Nombre:	Documento de avance. (Meta de avance: 30%)
	Meta:	1 documento.
	Descripción:	Informe anual de avance de actividades del Cambio de Año Base 2008 para la Dirección de Contabilidad Nacional.
	Disponibilidad:	Instituto Nacional de Estadística y Geografía. ▪ Dirección General de Estadísticas Económicas.

Alineación con el PNEG 2010-2012		
Objetivo	Actividad general	
II	II.2.1.2	Elaborar la normatividad de las AEG en materia de Información económica.

Código		F.II.2.1.2.4
Nombre de la Actividad específica:		Desarrollar el proyecto del Cambio de Año Base de los productos de corto plazo del Sistema de Cuentas Nacionales de México. Primera fase.
Responsable:		Instituto Nacional de Estadística y Geografía. ▪ Dirección General de Estadísticas Económicas.
Entregable concluido:		
1	Nombre:	Documento de avance. (Meta de avance: 30%)
	Meta:	1 documento.
	Descripción:	▪ Se continúa con las reuniones de autocapacitación en el estudio de los manuales: SCN 2008, y Cuentas Nacionales Trimestrales. Conceptos, fuente de datos y compilación, entre otros. ▪ Codificación, compilación y captura de la información estadística básica de 1993 a la fecha, así como su actualización periódica. ▪ Se continúa con los trabajos de documentación de los procedimientos y la diagramación de los procesos centrales del Cambio de Año Base (CAB) de los productos de corto plazo nacionales. ▪ Se tuvieron reuniones con el personal de sistemas y de censos económicos, para revisar y realizar los últimos ajustes a los algoritmos definidos para integrar las cuentas de producción, por clase de actividad SCIAN. ▪ Se participa en los grupos sectoriales conjuntamente con las Direcciones de Cuentas Nacionales e Insumo Producto, para los temas de: Agricultura, Ganadería, Pesca y Forestal; Petróleo y Energía Eléctrica; Manufacturas y sus unidades auxiliares; Construcción; Sector Financiero; y Gobierno. ▪ Se iniciaron los trabajos de sistematización del CAB de los productos de corto plazo del Sistema de Cuentas Nacionales de México. ▪ Se participó en las pruebas de funcionamiento del software Informático. ▪ Se continúan las actividades, debido a que la Ae abarca 3 años, misma que se cumple con el 30% programado en 2011.
	Disponibilidad:	Instituto Nacional de Estadística y Geografía. ▪ Dirección General de Estadísticas Económicas.

Alineación con el PNEG 2010-2012		
Objetivo	Actividad general	
II	II.2.1.2	Elaborar la normatividad de las AEG en materia de Información económica.

Código		F.II.2.1.2.5
Nombre de la Actividad específica:		Desarrollar el proyecto del Cambio de Año Base de los productos regionales del Sistema de Cuentas Nacionales de México. Primera fase.
Responsable:		Instituto Nacional de Estadística y Geografía. ▪ Dirección General de Estadísticas Económicas.
Entregable concluido:		
1	Nombre:	Documento de avance. (Meta de avance: 30%)
	Meta:	1 documento.
	Descripción:	▪ Se continúa con las reuniones de autocapacitación en el estudio de los manuales: ONU, FMI, BM, OCDE, EUROSTAT Sistema de Cuentas Nacionales 2008; EUROSTAT Métodos de Contabilidad Regional; FMI Manual de Cuentas Nacionales Trimestrales, entre otros. ▪ Se continúa con los trabajos de documentación de los procedimientos y la diagramación de los procesos centrales del Cambio de Año Base (CAB) de los productos regionales. ▪ Se tuvieron reuniones con el personal de sistemas y de censos económicos, para revisar y realizar los últimos ajustes a los algoritmos definidos para integrar las cuentas de producción, por clase de actividad SCIAN. ▪ Se participa en los grupos sectoriales conjuntamente con las Direcciones de Cuentas Nacionales e Insumo Producto, para los temas de: Agricultura, Ganadería, Pesca y Forestal; Petróleo y Energía Eléctrica; Manufacturas y sus unidades auxiliares; Construcción; Sector Financiero; y Gobierno. ▪ Se iniciaron los trabajos de sistematización del CAB de los productos regionales del Sistema de Cuentas Nacionales de México. ▪ Se participó en las pruebas de funcionamiento del software informático. ▪ Se continúan las actividades, debido a que la Ae abarca 3 años, misma que se cumple con el 30% programado en 2011.
	Disponibilidad:	Instituto Nacional de Estadística y Geografía. ▪ Dirección General de Estadísticas Económicas.

Alineación con el PNEG 2010-2012		
Objetivo	Actividad general	
II	II.2.1.2	Elaborar la normatividad de las AEG en materia de Información económica.

Código		F.II.2.2.1.1
Nombre de la Actividad específica:		Identificar las Unidades de Estado productoras de estadística para apoyarlas en la implantación del Sistema de Clasificación Industrial de América del Norte (SCIAN).
Responsable:		Instituto Nacional de Estadística y Geografía. ▪ Dirección General de Estadísticas Económicas.
Entregable concluido:		
1	Nombre:	Relación de Unidades del Estado productoras de estadística.
	Meta:	1 documento.
	Descripción:	Relación de Unidades del Estado productoras de Estadística (incluye Secretarías de Estado, Gobiernos Estatales y Municipios).
	Disponibilidad:	Instituto Nacional de Estadística y Geografía. ▪ Dirección General de Estadísticas Económicas.

Alineación con el PNEG 2010-2012		
Objetivo	Actividad general	
II	II.2.2.1	Aplicar la normatividad para el desarrollo de las Actividades Estadísticas y Geográficas.

Objetivo IV | PNEG 2010-2012

Contar con la infraestructura de información que conforme a la Ley del Sistema Nacional de Información Estadística y Geográfica deberá tener el Sistema mediante el trabajo coordinado de sus órganos colegiados para el desarrollo del mismo.

Código		F.IV.1.4.1.1
Nombre de la Actividad específica:		Actualizar el Directorio Estadístico Nacional de Unidades Económicas.
Responsable:		Instituto Nacional de Estadística y Geografía. ▪ Dirección General de Estadísticas Económicas.
Entregables concluidos:		
1	**Nombre:**	Versión actualizada del Directorio Estadístico Nacional de Unidades Económicas. Primer semestre.
	Meta:	1 base de datos.
	Descripción:	Está a disposición de los Usuarios, en los Centros de Consulta y Comercialización, la versión 03/2011 del DENUE; tanto para su consulta gratuita o adquisición.
	Disponibilidad:	www.inegi.org.mx/sistemas/denue/
2	**Nombre:**	Versión actualizada del Directorio Estadístico Nacional de Unidades Económicas. 2o semestre.
	Meta:	1 base de datos.
	Descripción:	Se incorporó la información de las Unidades de Producción Agropecuaria captadas por el Censo Agropecuario 2007 y para ello, se elaboró el sistema de consulta. También se incorporó en el sistema una consulta específica de las Instituciones sin Fines de Lucro (ISFL) con información de la cuenta satélite correspondiente. El DENUE Agropecuario se presentó a la Presidencia y a la Junta de Gobierno y por instrucciones de ambos, se le hicieron pequeños ajustes y se está presentando a las Unidades del Estado del Sector Agropecuario para su publicación en el primer trimestre de 2012.
	Disponibilidad:	Instituto Nacional de Estadística y Geografía. ▪ Dirección General de Estadísticas Económicas.

Alineación con el PNEG 2010-2012		
Objetivo	Actividad general	
IV	IV.1.4.1	Elaborar el Directorio Estadístico Nacional de Unidades Económicas.

Código		F.IV.1.5.1.1
Nombre de la Actividad específica:		Instrumentar el Sistema Integrado de Encuestas en Unidades Económicas.
Responsable:		Instituto Nacional de Estadística y Geografía. ▪ Dirección General de Estadísticas Económicas.
Entregable concluido:		
1	**Nombre:**	Sistema Integrado de Encuestas en Unidades Económicas. (Meta de avance: 20%)
	Meta:	1 documento.
	Descripción:	Se continúa con la conformación de las estrategias y actividades generales así como con las acciones de organización (nombramiento de responsables de estrategia y de actividades), para la instrumentación del Sistema Integrado de Encuestas en Unidades Económicas (SIEUE) a partir del Programa de Modernización de la Encuestas Económicas Nacionales. Adicionalmente, se concluyeron las sesiones informativas para presentar el SIEUE a todo personal de la Dirección General Adjunta de Encuestas Económicas y Registros Administrativos, con las actividades y planes de modernización de las encuestas que integran este sistema. El Director General de Estadísticas Económicas entregó los nombramientos como Coordinadores de Estrategia a los funcionarios que desempeñarán esta función. Se presentó el SIEUE a las Direcciones Generales Adjuntas de Precios, de Informática, de Contabilidad Nacional y de Apoyo al Subsistema de Información Económica, así como a la Vicepresidenta del Subsistema Económico. ► Continúan las actividades debido a que la Actividad específica abarca 5 años, misma que se cumple con el 20% programado en 2011.
	Disponibilidad:	Instituto Nacional de Estadística y Geografía. ▪ Dirección General de Estadísticas Económicas.

Alineación con el PNEG 2010-2012		
Objetivo	Actividad general	
IV	IV.1.5.1	Desarrollar el Sistema Integrado de Encuestas en Unidades Económicas.

Objetivo VI | PNEG 2010-2012

Producir la Información de Interés Nacional prevista en la Ley del Sistema Nacional de Información Estadística y Geográfica y la que determine la Junta de Gobierno del INEGI, así como integrar el Acervo correspondiente, mediante la participación coordinada y corresponsable de las Unidades del Estado para la atención de las necesidades de información.

Código		B.VI.2.1.4.1
Nombre de la Actividad específica:		Analizar y proponer mejoras a las metodologías para la elaboración de las estadísticas sobre la actividad económica del sector turismo.
Responsable:		Subsistema Nacional de Información Económica. ▪ Comité Técnico Especializado de Estadísticas Económicas del Sector Turismo. ▪ Secretaría de Turismo. ▪ Subsecretaría de Planeación Turística.
Entregable concluido:		
1	**Nombre:**	Informe de evaluación de la metodología de los Indicadores Trimestrales de la Actividad Turística.
	Meta:	1 documento.
	Descripción:	Se evaluó la metodología de cálculo de los indicadores trimestrales de la Actividad Turística como el Producto Interno Bruto Turístico y el Consumo Turístico Interior.
	Disponibilidad:	Instituto Nacional de Estadística y Geografía. ▪ Dirección General de Estadísticas Económicas.

Alineación con el PNEG 2010-2012		
Objetivo	Actividad general	
VI	VI.2.1.4	Elaborar las Cuentas Satélite.

Código		F.VI.1.2.1.1
Nombre de la Actividad específica:		Concluir la generación y publicación de los productos derivados del proyecto de los Censos Económicos 2009.
Responsable:		Instituto Nacional de Estadística y Geografía. ▪ Dirección General de Estadísticas Económicas.
Entregables concluidos:		
1	**Nombre:**	Monografías sobre temas específicos de los Censos Económicos 2009.
	Meta:	2 productos censales.
	Descripción:	Se concluyó información que permitirá ofrecer insumos particulares sobre las condiciones en dos sectores de interés mayoritario.
	Disponibilidad:	> http://www.inegi.org.mx/est/contenidos/espanol/proyectos/censos/ce2009/pdf/Mono_Hombres_mujeres.pdf > http://www.inegi.org.mx/est/contenidos/espanol/proyectos/censos/ce2009/pdf/Mono_Micro_peque_mediana.pdf
2	**Nombre:**	Los Censos Económicos en el Mapa Digital de México.
	Meta:	1 producto censal.
	Descripción:	Se concluyó con la generación del producto los Censos Económicos en el Mapa Digital de México (antes denominado Los Censos Económicos 2009 en mapas y finalmente titulado como Atlas de los Censos Económicos 2009).
	Disponibilidad:	http://gaia.inegi.org.mx/ceeconomicos2009/viewer.html

Alineación con el PNEG 2010-2012		
Objetivo	Actividad general	
VI	VI.1.2.1	Llevar a cabo los Censos Económicos.

Código		F.VI.1.3.1.1
Nombre de la Actividad específica:		Instrumentar el Censo Agropecuario 2012. Planeación del Censo en 2011.
Responsable:		Instituto Nacional de Estadística y Geografía. ▪ Dirección General de Estadísticas Económicas.
Entregable concluido:		
1	Nombre:	Planeación del Censo Agropecuario en 2011.
	Meta:	1 documento.
	Descripción:	Se ejecutó la Prueba Piloto, a través de la que se sometieron a evaluación diferentes procedimientos, estrategias, cuestionarios y metodologías. Se realizó la Consulta Pública en la que se detectaron las necesidades de información. Se realizó la Encuesta de Rendimientos de Productos Agropecuarios (ERPA) y de Equivalencias de Unidades de Medida Regional (ENEUM), que permitirán actualizar los catálogos y contar con referentes para futuros proyectos. Se concluyó el operativo de actualización de grandes productores agropecuarios. Todo esto encaminado hacia el enfoque del Sistema de Información Agropecuaria.
	Disponibilidad:	Instituto Nacional de Estadística y Geografía. ▪ Dirección General de Estadísticas Económicas.

Alineación con el PNEG 2010-2012		
Objetivo	Actividad general	
VI	VI.1.3.1	Llevar a cabo el Censo Agropecuario.

Código		F.VI.1.3.1.2
Nombre de la Actividad específica:		Instrumentar el Censo Agropecuario 2012. Pruebas Estratégicas en 2011.
Responsable:		Instituto Nacional de Estadística y Geografía. ▪ Dirección General de Estadísticas Económicas.
Entregable concluido:		
1	Nombre:	Cuestionario Electrónico, Procedimientos Operativos y de Tratamiento para el Censo Agropecuario.
	Meta:	1 documento.
	Descripción:	Se realizaron las pruebas estratégicas planeadas las cuales permitieron obtener la primera versión electrónica del cuestionario para su aplicación en la Prueba Piloto. Se elaboraron los manuales operativos a desarrollar durante la prueba piloto, así como el modelo para el tratamiento de la información resultado de la misma.
	Disponibilidad:	Instituto Nacional de Estadística y Geografía. ▪ Dirección de Encuestas y Censos Agropecuarios. > Archivos: Manual del Ent_Pre; Planea piloto preli-1; Prueba piloto SIA y Cuestionario Básico.

Alineación con el PNEG 2010-2012		
Objetivo	Actividad general	
VI	VI.1.3.1	Llevar a cabo el Censo Agropecuario.

Código		F.VI.2.1.1.1
Nombre de la Actividad específica:		Actualizar el Indicador Global de la Actividad Económica.
Responsable:		Instituto Nacional de Estadística y Geografía. ▪ Dirección General de Estadísticas Económicas.
Entregable concluido:		
1	Nombre:	Indicador Global de la Actividad Económica.
	Meta:	12 productos del Sistema de Cuentas Nacionales.
	Descripción:	Se realizaron las actividades necesarias para elaborar y publicar los resultados de 12 productos del Sistema de Cuentas Nacionales. Se realizaron las actividades necesarias para elaborar y publicar los resultados de doce indicadores correspondientes a los meses de: ▪ Octubre, noviembre y diciembre del 2010. ▪ Enero a septiembre 2011.
	Disponibilidad:	http://dgcnesyp.inegi.org.mx/cgi-win/bdieintsi exe/NIVA050200#ARBOL

Alineación con el PNEG 2010-2012		
Objetivo	Actividad general	
VI	VI.2.1.1	Elaborar los cálculos de corto plazo.

Código		H.VI.2.1.1.1
Nombre de la Actividad específica:		Elaborar series desestacionalizadas, de tendencia-ciclo y series originales corregidas por efecto del calendario de los indicadores de corto plazo del Sistema de Cuentas Nacionales de México.
Responsable:		Instituto Nacional de Estadística y Geografía. ▪ Dirección General de Integración, Análisis e Investigación.
Entregable concluido:		
1	Nombre:	Series desestacionalizadas, de tendencia-ciclo y series originales corregidas por efecto del calendario de los indicadores de corto plazo del Sistema de Cuentas Nacionales de México.
	Meta:	2,124 series.
	Descripción:	Durante el cuarto trimestre del 2011, se generaron 531 series desestacionalizadas, de tendencia-ciclo y series originales corregidas por efecto del calendario que corresponden al 100% de avance programado en el año para los indicadores de corto plazo del Sistema de Cuentas Nacionales de México: ▪ Producto Interno Bruto (PIB) a precios constantes y precios corrientes, ▪ Indicador Global de la Actividad Económica (IGAE). ▪ Indicador Mensual de la Actividad Industrial (IMAI). ▪ Oferta y Demanda de Bienes y Servicios (OyD). ▪ Inversión Fija Bruta de Capital Fijo (IFBKF).
	Disponibilidad:	> www.inegi.org.mx/inegi/default.aspx?c=276 > www.inegi.org.mx/sistemas/sisept/default.aspx?t=cale00&c=3031&e=00&s=inegi&mg=1 > http://dgcnesyp.inegi.org.mx/cgi-win/bdieintsi.exe/NIVA05#ARBOL

Alineación con el PNEG 2010-2012		
Objetivo	Actividad general	
VI	VI.2.1.1	Elaborar los cálculos de corto plazo.

Código		F.VI.2.1.1.2
Nombre de la Actividad específica:		Actualizar el Indicador Mensual de la Actividad Industrial.
Responsable:		Instituto Nacional de Estadística y Geografía. ▪ Dirección General de Estadísticas Económicas.
Entregable concluido:		
1	Nombre:	Indicador Mensual de la Actividad Industrial.
	Meta:	12 productos del Sistema de Cuentas Nacionales.
	Descripción:	Se realizaron las actividades necesarias para elaborar y publicar los resultados de doce indicadores correspondientes a los meses de: ▪ Noviembre y diciembre del 2010. ▪ Enero a Octubre 2011.
	Disponibilidad:	http://dgcnesyp.inegi.org.mx/cgi-win/bdieintsi exe/NIVA050280#ARBOL

Alineación con el PNEG 2010-2012		
Objetivo	Actividad general	
VI	VI.2.1.1	Elaborar los cálculos de corto plazo.

Código		F.VI.2.1.1.3
Nombre de la Actividad específica:		Actualizar el Indicador Mensual de la Formación Bruta de Capital Fijo.
Responsable:		Instituto Nacional de Estadística y Geografía. ▪ Dirección General de Estadísticas Económicas.
Entregable concluido:		
1	Nombre:	Indicador Mensual de la Formación Bruta de Capital Fijo.
	Meta:	12 productos del Sistema de Cuentas Nacionales.
	Descripción:	Se realizaron las actividades necesarias para elaborar y publicar los resultados de 12 indicadores correspondientes a los meses de: ▪ Octubre, noviembre y diciembre del 2010. ▪ Enero a septiembre 2011. Con lo anterior, se cumplen los 12 productos del Sistemas de Cuentas Nacionales.
	Disponibilidad:	http://dgcnesyp.inegi.org.mx/cgi-win/bdieintsi exe/NIVA0503000130#ARBOL

Alineación con el PNEG 2010-2012		
Objetivo	Actividad general	
VI	VI.2.1.1	Elaborar los cálculos de corto plazo.

Código		F.VI.2.1.1.4
Nombre de la Actividad específica:		Actualizar el Producto Interno Bruto trimestral a precios corrientes.
Responsable:		Instituto Nacional de Estadística y Geografía. ▪ Dirección General de Estadísticas Económicas.
Entregable concluido:		
1	Nombre:	Producto Interno Bruto trimestral a precios corrientes.
	Meta:	4 productos del Sistema de Cuentas Nacionales.
	Descripción:	Se realizaron las actividades necesarias para elaborar y publicar los resultados del Producto Interno Bruto trimestral a precios corrientes correspondientes al: ▪ Cuarto trimestre de 2010. ▪ Primero, segundo y tercer trimestre de 2011. ▪ Avances en los cálculos de las actividades económicas para el resultado del cuarto trimestre de 2011. Con lo anterior, se cumplen los 4 productos del Sistemas de Cuentas Nacionales.
	Disponibilidad:	http://dgcnesyp.inegi.org.mx/cgi-win/bdieintsi exe/NIVA05024001200090#ARBOL

Alineación con el PNEG 2010-2012		
Objetivo	Actividad general	
VI	VI.2.1.1	Elaborar los cálculos de corto plazo.

Código		F.VI.2.1.1.5
Nombre de la Actividad específica:		Actualizar el Producto Interno Bruto trimestral a precios de 2003.
Responsable:		Instituto Nacional de Estadística y Geografía. ▪ Dirección General de Estadísticas Económicas.
Entregable concluido:		
1	Nombre:	Producto Interno Bruto trimestral a precios de 2003.
	Meta:	4 productos del Sistema de Cuentas Nacionales.
	Descripción:	Se realizaron las actividades necesarias para elaborar y publicar los resultados correspondientes al Producto Interno Bruto trimestral a precios de 2003 al : ▪ Cuarto trimestre 2010. ▪ Primero, segundo y tercer trimestre 2011. ▪ Avances en los cálculos de las actividades económicas para el resultado del cuarto trimestre de 2011. Con lo anterior, se cumplen los 4 productos del Sistemas de Cuentas Nacionales.
	Disponibilidad:	http://dgcnesyp.inegi.org.mx/cgi-win/bdieintsi exe/NIVA05024001200070#ARBOL

Alineación con el PNEG 2010-2012		
Objetivo	Actividad general	
VI	VI.2.1.1	Elaborar los cálculos de corto plazo.

Código		F.VI.2.1.1.6
Nombre de la Actividad específica:		Actualizar la Oferta y Utilización trimestral a precios corrientes.
Responsable:		Instituto Nacional de Estadística y Geografía. ▪ Dirección General de Estadísticas Económicas.
Entregable concluido:		
1	Nombre:	Oferta y Utilización trimestral a precios corrientes.
	Meta:	4 productos del Sistema de Cuentas Nacionales.
	Descripción:	Se realizaron las actividades necesarias para elaborar y publicar los resultados de la Oferta y Utilización trimestral a precios corrientes, de las variables macroeconómicas de la oferta: producción bruta e importaciones de bienes y servicios; y de la utilización: demanda total, intermedia y final, interna y externa, y se distinguió el origen nacional o importado de los bienes de consumo privado y de formación bruta de capital fijo, así como el tipo de comprador -público o privado- en el último de los conceptos citados, a precios corrientes, correspondientes al: ▪ cuarto trimestre de 2010. ▪ Primero, segundo y tercer trimestres de 2011. Con lo anterior, se cumplen los 4 productos del Sistemas de Cuentas Nacionales.
	Disponibilidad:	http://dgcnesyp.inegi.org.mx/cgi-win/bdieintsi exe/NIVA05026000800090#ARBOL

Alineación con el PNEG 2010-2012		
Objetivo	Actividad general	
VI	VI.2.1.1	Elaborar los cálculos de corto plazo.

Código		F.VI.2.1.1.7
Nombre de la Actividad específica:		Actualizar la Oferta y Utilización Trimestral a precios de 2003.
Responsable:		Instituto Nacional de Estadística y Geografía. ▪ Dirección General de Estadísticas Económicas.
Entregable concluido:		
1	Nombre:	Oferta y Utilización trimestral a precios de 2003.
	Meta:	4 productos del Sistema de Cuentas Nacionales.
	Descripción:	Se realizaron las actividades necesarias para elaborar y publicar los resultados de la Oferta y la Utilización trimestral a precios de 2003, de las variables macroeconómicas de la oferta: producción bruta e importaciones de bienes y servicios; y de la utilización: demanda total, intermedia y final, interna y externa, y se distinguió el origen nacional o importado de los bienes de consumo privado y de formación bruta de capital fijo, así como el tipo de comprador -público o privado- en el último de los conceptos citados, a precios corrientes, correspondientes al: ▪ Cuarto trimestre de 2010 ▪ Primero, segundo y tercer trimestre de 2011. Con lo anterior, se cumplen los 4 productos del Sistemas de Cuentas Nacionales.
	Disponibilidad:	http://dgcnesyp.inegi.org.mx/cgi-win/bdieintsi exe/NIVA05026000800070#ARBOL

Alineación con el PNEG 2010-2012		
Objetivo	Actividad general	
VI	VI.2.1.1	Elaborar los cálculos de corto plazo.

Código		F.VI.2.1.1.8
Nombre de la Actividad específica:		Calcular la Oferta, Utilización y Producto Interno Bruto Trimestral, cálculo preliminar 2010.
Responsable:		Instituto Nacional de Estadística y Geografía. ▪ Dirección General de Estadísticas Económicas.
Entregable concluido:		
1	Nombre:	Oferta, Utilización y Producto Interno Bruto Trimestral. Cálculo preliminar 2010.
	Meta:	1 producto del Sistema de Cuentas Nacionales.
	Descripción:	1) Oferta y Utilización Trimestral a Precios Constantes de 2010. 2) Oferta y Utilización Trimestral a Precios Corrientes de 2010. 3) Producto Interno Bruto Trimestral a Precios Constantes de 2010. 4) Producto Interno Bruto Trimestral a Precios Corrientes de 2010.
	Disponibilidad:	http://dgcnesyp.inegi.org.mx/cgi-win/bdieintsi.exe/NIVA05026000800070

Alineación con el PNEG 2010-2012		
Objetivo	Actividad general	
VI	VI.2.1.1	Elaborar los cálculos de corto plazo.

Código		F.VI.2.1.2.1
Nombre de la Actividad específica:		Actualizar el Indicador estatal mensual de la electricidad.
Responsable:		Instituto Nacional de Estadística y Geografía. ▪ Dirección General de Estadísticas Económicas.
Entregable concluido:		
1	Nombre:	Indicador estatal mensual de la electricidad.
	Meta:	12 productos del Sistema de Cuentas Nacionales.
	Descripción:	Se realizaron las actividades necesarias para elaborar y publicar los doce indicadores para las 32 entidades federativas, correspondientes a los meses de: ▪ Septiembre - Diciembre 2010 y Enero - Agosto 2011. Nota: en la página del INEGI en internet no se ofrecen las diferentes ediciones sino la última, que contiene los datos de los meses previos, desde enero de 2003.
	Disponibilidad:	http://dgcnesyp.inegi.org.mx/cgi-win/bdieintsi exe/NIVA05034001800070#ARBOL

Alineación con el PNEG 2010-2012		
Objetivo	Actividad general	
VI	VI.2.1.2	Elaborar los cálculos regionales.

Código		H.VI.2.1.2.1
Nombre de la Actividad específica:		Elaborar series desestacionalizadas, de tendencia-ciclo y series originales corregidas por efecto del calendario de los indicadores regionales del Sistema de Cuentas Nacionales de México.
Responsable:		Instituto Nacional de Estadística y Geografía. ▪ Dirección General de Integración, Análisis e Investigación.
Entregable concluido:		
1	Nombre:	Series desestacionalizadas, de tendencia-ciclo y series originales corregidas por efecto del calendario de los indicadores regionales del Sistema de Cuentas Nacionales de México.
	Meta:	2,304 series.
	Descripción:	Durante el cuarto trimestre del 2011 se generaron 576 series desestacionalizadas, de tendencia-ciclo y series originales corregidas por efecto del calendario que corresponden al 100% de avance programado en el año para los indicadores regionales del Sistema de Cuentas Nacionales de México como son: ▪ Producción Manufacturera por Entidad Federativa. ▪ Producción y Distribución de Electricidad por Entidad Federativa.
	Disponibilidad:	> www.inegi.org.mx/inegi/default.aspx?c=276 > www.inegi.org.mx/sistemas/sisept/default.aspx?t=cale00&c=3031&e=00&s=inegi&mg=1 > http://dgcnesyp.inegi.org.mx/cgi-win/bdieintsi.exe/NIVA05#ARBOL

Alineación con el PNEG 2010-2012		
Objetivo	Actividad general	
VI	VI.2.1.2	Elaborar los cálculos regionales.

Código		F.VI.2.1.2.2
Nombre de la Actividad específica:		Actualizar el Indicador estatal mensual manufacturero.
Responsable:		Instituto Nacional de Estadística y Geografía. ▪ Dirección General de Estadísticas Económicas.
Entregable concluido:		
1	Nombre:	Indicador estatal mensual manufacturero.
	Meta:	12 productos del Sistema de Cuentas Nacionales.
	Descripción:	Se realizaron las actividades necesarias para elaborar y publicar los doce indicadores para las 32 entidades federativas, correspondientes a los meses de: ▪ Septiembre - Diciembre 2010 y Enero - Agosto 2011. Nota: en la página del INEGI en internet no se ofrecen las diferentes ediciones sino la última, que contiene los datos de los meses previos, desde enero de 2003.
	Disponibilidad:	> http://dgcnesyp.inegi.gob.mx/cgi-win/bdieintsi.exe/NIVA0503200210#ARBOL > http://www.inegi.org.mx/sistemas/biblioteca/detalle.aspx?c=16896&upc=702825001729&s=est&tg=0&f=2&pf=Cue&cl=0

Alineación con el PNEG 2010-2012		
Objetivo	Actividad general	
VI	VI.2.1.2	Elaborar los cálculos regionales.

Código		F.VI.2.1.2.3
Nombre de la Actividad específica:		Actualizar el Indicador trimestral de la actividad económica estatal.
Responsable:		Instituto Nacional de Estadística y Geografía. ▪ Dirección General de Estadísticas Económicas.
Entregable concluido:		
1	Nombre:	Indicador trimestral de la actividad económica estatal.
	Meta:	4 productos del Sistema de Cuentas Nacionales.
	Descripción:	Se realizaron las actividades necesarias para elaborar y publicar los resultados del indicador trimestral de la actividad económica estatal correspondientes al: ▪ Tercer y cuarto trimestres del 2010, ▪ Primero y segundo trimestres de 2011, y ▪ Avance en los resultados correspondientes al tercer trimestre de 2011.
	Disponibilidad:	> http://dgcnesyp.inegi.gob.mx/cgi-win/bdieintsi.exe/NIVA0502100170#ARBOL > http://www.inegi.org.mx/sistemas/biblioteca/detalleSCNM.aspx?c=17349&upc=0&s=est&tg=285&f=2&pf=Cue

Alineación con el PNEG 2010-2012		
Objetivo	Actividad general	
VI	VI.2.1.2	Elaborar los cálculos regionales.

Código		F.VI.2.1.2.4
Nombre de la Actividad específica:		Elaborar el Producto Interno Bruto por entidad federativa, serie 2005-2009. Año base 2003. Segunda Versión.
Responsable:		Instituto Nacional de Estadística y Geografía. ▪ Dirección General de Estadísticas Económicas.
Entregable concluido:		
1	Nombre:	Producto Interno Bruto por entidad federativa 2005-2009. Año base 2003. Segunda versión.
	Meta:	1 producto del Sistema de Cuentas Nacionales.
	Descripción:	Para cumplir con lo programado en el Calendario de Publicación de Información de Interés Nacional 2011 en los productos anuales se tienen avances del 100% en: ▪ Integración y entrega del archivo con la publicación del Producto Interno Bruto por Entidad Federativa 2005-2009, Base 2003. Segunda versión, para su impresión en papel. ▪ Se concluyó el proceso de revisión de la edición de la versión en papel.
	Disponibilidad:	http://www.inegi.org.mx/sistemas/biblioteca/detalleSCNM.aspx?c=16877&upc=0&s=est&tg=54&f=2&pf=Cue

Alineación con el PNEG 2010-2012		
Objetivo	Actividad general	
VI	VI.2.1.2	Elaborar los cálculos regionales.

Código		F.VI.2.1.2.5
Nombre de la Actividad específica:		Elaborar el Producto Interno Bruto por entidad federativa, serie 2006-2010. Año base 2003. Primera Versión.
Responsable:		Instituto Nacional de Estadística y Geografía. ▪ Dirección General de Estadísticas Económicas.
Entregable concluido:		
1	Nombre:	Producto Interno Bruto por entidad federativa 2006-2010. Año base 2003. Primera versión.
	Meta:	1 producto del Sistema de Cuentas Nacionales.
	Descripción:	Para cumplir con lo programado en el Calendario de Publicación de Información de Interés Nacional 2011, se integraron y entregaron los archivos con la publicación electrónica del Producto Interno Bruto por Entidad Federativa 2006-2010, Base 2003. Primera versión, para su difusión por Internet.
	Disponibilidad:	http://www.inegi.org.mx/sistemas/biblioteca/detalleSCNM.aspx?c=16877&upc=0&s=est&tg=54&f=2&pf=Cue

Alineación con el PNEG 2010-2012		
Objetivo	Actividad general	
VI	VI.2.1.2	Elaborar los cálculos regionales.

Código		F.VI.2.1.3.1
Nombre de la Actividad específica:		Elaborar la publicación Gobiernos Estatales y Locales, Cuentas Corrientes, de Acumulación y de Producción 2006-2010. Año base 2003. Primera versión.
Responsable:		Instituto Nacional de Estadística y Geografía. ▪ Dirección General de Estadísticas Económicas.
Entregable concluido:		
1	Nombre:	Gobiernos Estatales y Gobiernos Locales. Cuentas Corrientes y de Acumulación. Cuentas de Producción, por Finalidad 2006-2010. Año base 2003. Primera versión.
	Meta:	1 producto del Sistema de Cuentas Nacionales.
	Descripción:	Publicación de Sistema de Cuentas Nacionales de México. Gobiernos estatales y gobiernos locales. Cuentas corrientes y de acumulación. Cuentas de producción por finalidad 2006-2010. Año base 2003. Primera versión.
	Disponibilidad:	http://www.inegi.org.mx/sistemas/biblioteca/detalleSCNM.aspx?c=17198&upc=0&s=est&tg=51&f=2&pf=Cue

Alineación con el PNEG 2010-2012		
Objetivo	Actividad general	
VI	VI.2.1.3	Elaborar las cuentas de bienes y servicios por sectores institucionales.

Código		F.VI.2.1.3.2
Nombre de la Actividad específica:		Elaborar la publicación Gobiernos Estatales y Locales, Cuentas Corrientes, de Acumulación y de Producción 2005-2009. Año base 2003. Segunda versión.
Responsable:		Instituto Nacional de Estadística y Geografía. ▪ Dirección General de Estadísticas Económicas.
Entregable concluido:		
1	Nombre:	Gobiernos Estatales y Gobiernos Locales. Cuentas Corrientes y de Acumulación. Cuentas de Producción, por Finalidad 2005-2009. Año base 2003. Segunda versión.
	Meta:	1 producto del Sistema de Cuentas Nacionales.
	Descripción:	Se concluyó la preparación interna del Entregable y está disponible en Internet.
	Disponibilidad:	http://www.inegi.org.mx/prod_serv/contenidos/espanol/bvinegi/productos/derivada/publico/gobiernosestatales/2005-2009_seg/GEyGL-2005-2009-Segunda.pdf

Alineación con el PNEG 2010-2012		
Objetivo	Actividad general	
VI	VI.2.1.3	Elaborar las cuentas de bienes y servicios por sectores institucionales.

Código		F.VI.2.1.3.3
Nombre de la Actividad específica:		Elaborar las Cuentas de Bienes y Servicios 2005-2009. Año base 2003. Segunda versión.
Responsable:		Instituto Nacional de Estadística y Geografía. ▪ Dirección General de Estadísticas Económicas.
Entregable concluido:		
1	Nombre:	Cuentas de Bienes y Servicios 2005-2009. Año base 2003. Segunda versión.
	Meta:	1 producto del Sistema de Cuentas Nacionales.
	Descripción:	Publicación digital, de acuerdo al Calendario de publicación de Información de Interés Nacional.
	Disponibilidad:	http://www.inegi.org.mx/prod_serv/contenidos/espanol/biblioteca/Default.asp?accion=1&upc=702825002072

Alineación con el PNEG 2010-2012		
Objetivo	Actividad general	
VI	VI.2.1.3	Elaborar las cuentas de bienes y servicios por sectores institucionales.

Código		F.VI.2.1.3.4
Nombre de la Actividad específica:		Elaborar las Cuentas de Bienes y Servicios 2006-2010. Año base 2003. Primera versión.
Responsable:		Instituto Nacional de Estadística y Geografía. ▪ Dirección General de Estadísticas Económicas.
Entregable concluido:		
1	Nombre:	Cuentas de Bienes y Servicios 2006-2010. Año base 2003. Primera versión.
	Meta:	1 producto del Sistema de Cuentas Nacionales.
	Descripción:	Publicación de Sistema de Cuenats Nacionales de México. Cuenta de bienes y servicios 2006-2010. Año base 2003. Primera versión.
	Disponibilidad:	http://www.inegi.org.mx/sistemas/biblioteca/detalleSCNM.aspx?c=16867&upc=0&s=est&tg=49&f=2&pf=Cue

Alineación con el PNEG 2010-2012		
Objetivo	Actividad general	
VI	VI.2.1.3	Elaborar las cuentas de bienes y servicios por sectores institucionales.

Código		F.VI.2.1.3.5
Nombre de la Actividad específica:		Elaborar las Cuentas por Sectores Institucionales 2005-2009. Año base 2003. Segunda versión.
Responsable:		Instituto Nacional de Estadística y Geografía. ▪ Dirección General de Estadísticas Económicas.
Entregable concluido:		
1	Nombre:	Cuentas por Sectores Institucionales 2005-2009. Año base 2003. Segunda versión.
	Meta:	1 producto del Sistema de Cuentas Nacionales.
	Descripción:	Publicación digital, de acuerdo al Calendario de publicación de Información de Interés Nacional.
	Disponibilidad:	http://www.inegi.org.mx/sistemas/productos/default.aspx?c=265&upc=702825002374&s=inegi&tg=50&f=2&pf=Prod&ef=&cl=0&pg=1

Alineación con el PNEG 2010-2012		
Objetivo	Actividad general	
VI	VI.2.1.3	Elaborar las cuentas de bienes y servicios por sectores institucionales.

Código		F.VI.2.1.3.6
Nombre de la Actividad específica:		Elaborar las Cuentas por Sectores Institucionales 2006-2010. Año base 2003. Primera versión.
Responsable:		Instituto Nacional de Estadística y Geografía. ▪ Dirección General de Estadísticas Económicas.
Entregable concluido:		
1	Nombre:	Cuentas por sectores institucionales 2006-2010. Año base 2003. Primera versión.
	Meta:	1 producto del Sistema de Cuentas Nacionales.
	Descripción:	Publicación de Sistema de Cuentas Nacionales de México. Cuentas por sectores institucionales 2006-2010. Año base 2003. Primera versión.
	Disponibilidad:	http://www.inegi.org.mx/sistemas/biblioteca/detalleSCNM.aspx?c=17183&upc=0&s=est&tg=50&f=2&pf=Cue

Alineación con el PNEG 2010-2012		
Objetivo	Actividad general	
VI	VI.2.1.3	Elaborar las cuentas de bienes y servicios por sectores institucionales.

Código		F.VI.2.1.3.7
Nombre de la Actividad específica:		Elaborar los Indicadores Macroeconómicos del Sector Público 2005-2009. Año base 2003. 2ª versión.
Responsable:		Instituto Nacional de Estadística y Geografía. ▪ Dirección General de Estadísticas Económicas.
Entregable concluido:		
1	Nombre:	Indicadores Macroeconómicos del Sector Público 2005-2009. Año base 2003. 2ª versión.
	Meta:	1 producto del Sistema de Cuentas Nacionales.
	Descripción:	Publicación digital, de acuerdo al Calendario de publicación de Información de Interés Nacional.
	Disponibilidad:	http://www.inegi.org.mx/sistemas/productos/default.aspx?c=265&upc=702825001888 &s=inegi&tg=52&f=2&pf=Prod&ef=&cl=0&pg=1

Alineación con el PNEG 2010-2012		
Objetivo	Actividad general	
VI	VI.2.1.3	Elaborar las cuentas de bienes y servicios por sectores institucionales.

Código		F.VI.2.1.3.8
Nombre de la Actividad específica:		Elaborar los Indicadores Macroeconómicos del Sector Público 2006-2010. Año base 2003. 1ª versión.
Responsable:		Instituto Nacional de Estadística y Geografía. ▪ Dirección General de Estadísticas Económicas.
Entregable concluido:		
1	Nombre:	Indicadores Macroeconómicos del Sector Público 2006-2010. Año base 2003. 1ª versión.
	Meta:	1 producto del Sistema de Cuentas Nacionales.
	Descripción:	Publicación de Sistema de Cuentas Nacionales de México. Indicadores macroeconómicos del sector público 2006-2010. Año base 2003. Primera versión.
	Disponibilidad:	http://www.inegi.org.mx/sistemas/biblioteca/detalleSCNM.aspx?c=16884&upc=0&s=est&tg=52&f=2&pf=Cue

Alineación con el PNEG 2010-2012		
Objetivo	Actividad general	
VI	VI.2.1.3	Elaborar las cuentas de bienes y servicios por sectores institucionales.

Código		F.VI.2.1.4.1
Nombre de la Actividad específica:		Actualizar el Indicador trimestral de la actividad turística.
Responsable:		Instituto Nacional de Estadística y Geografía. ▪ Dirección General de Estadísticas Económicas.
Entregable concluido:		
1	Nombre:	Indicador trimestral de la actividad turística.
	Meta:	4 productos del Sistema de Cuentas Nacionales.
	Descripción:	Se determinaron los indicadores trimestrales, así como sus respectivos cuadros de resultados en índices y variaciones, correspondientes al segundo trimestre del 2011. También se integró un boletín electrónico para su difusión en la página web del Instituto.
	Disponibilidad:	http://www.inegi.org.mx/prod_serv/contenidos/espanol/bvinegi/productos/derivada/ cuentas/ind_trim_turist/ita2-2011/itat2003_i-2011_ii.pdf

Alineación con el PNEG 2010-2012		
Objetivo	Actividad general	
VI	VI.2.1.4	Elaborar las Cuentas Satélite.

Código		F.VI.2.1.4.2
Nombre de la Actividad específica:		Elaborar la Cuenta Satélite del Turismo de México 2005-2009.
Responsable:		Instituto Nacional de Estadística y Geografía. ▪ Dirección General de Estadísticas Económicas.
Entregable concluido:		
1	Nombre:	Cuenta Satélite del Turismo de México, 2005-2009.
	Meta:	1 producto del Sistema de Cuentas Nacionales.
	Descripción:	Publicación digital, de acuerdo al Calendario de publicación de Información de Interés Nacional.
	Disponibilidad:	http://www.inegi.org.mx/sistemas/biblioteca/detalleSCNM.aspx?c=16952&upc=0&s=est&tg=48&f=2&pf=Cue

Alineación con el PNEG 2010-2012		
Objetivo	Actividad general	
VI	VI.2.1.4	Elaborar las Cuentas Satélite.

Código		F.VI.2.1.4.3
Nombre de la Actividad específica:		Elaborar la publicación Cuenta Satélite de las Instituciones Sin Fines de Lucro de México, serie 2005-2009.
Responsable:		Instituto Nacional de Estadística y Geografía. ▪ Dirección General de Estadísticas Económicas.
Entregable concluido:		
1	Nombre:	Cuenta Satélite de las Instituciones Sin Fines de Lucro de México, serie 2005-2009.
	Meta:	1 producto del Sistema de Cuentas Nacionales.
	Descripción:	Se consolidó el cálculo de la cuenta de producción y del personal remunerado de la serie 2005-2009, tanto en valores corrientes como en valores constantes; y con ello las tablas y cuadros de resultados pertenecientes a las cuatro secciones: total resumida; privada resumida; total ampliada; y privada ampliada de la Cuenta Satélite de las Instituciones Sin Fines de Lucro de México, serie 2005-2009. En el mismo sentido se ajustaron los apartados de marco conceptual, fuentes y métodos y de descripción de resultados. Finalmente se integró un libro electrónico en formato PDF.
	Disponibilidad:	Instituto Nacional de Estadística y Geografía. ▪ Dirección General de Estadísticas Económicas.

Alineación con el PNEG 2010-2012		
Objetivo	Actividad general	
VI	VI.2.1.4	Elaborar las Cuentas Satélite.

Código		F.VI.2.1.4.4
Nombre de la Actividad específica:		Elaborar la publicación Cuenta Satélite del Sector Salud de México, serie 2005-2009.
Responsable:		Instituto Nacional de Estadística y Geografía. ▪ Dirección General de Estadísticas Económicas.
Entregable concluido:		
1	Nombre:	Cuenta Satélite del Sector Salud de México, serie 2005-2009.
	Meta:	1 producto del Sistema de Cuentas Nacionales.
	Descripción:	Se cuenta con el estudio de caso para el año 2008. Al ser una cuenta satélite cabe hacer mención que se trabaja conjuntamente con la Secretaría de Salud y su publicación estará sujeta a los tiempos que se estipulen. Se concluyeron los cálculos de la serie 2005-2009 y se actualizará con cifras al 2010 para publicarse en el año 2012.
	Disponibilidad:	Instituto Nacional de Estadística y Geografía. ▪ Direción General Adjunta de Cuentas Nacionales.

Alineación con el PNEG 2010-2012		
Objetivo	Actividad general	
VI	VI.2.1.4	Elaborar las Cuentas Satélite.

Código		F.VI.2.1.4.5
Nombre de la Actividad específica:		Elaborar la publicación Cuenta Satélite del Trabajo No Remunerado de México, serie 2003-2009.
Responsable:		Instituto Nacional de Estadística y Geografía. ▪ Dirección General de Estadísticas Económicas.
Entregable concluido:		
1	Nombre:	Cuenta Satélite del Trabajo No Remunerado de México, serie 2003-2009.
	Meta:	1 producto del Sistema de Cuentas Nacionales.
	Descripción:	Se concluyó el cálculo de los sueldos brutos y netos por actividad económica del SCIAN correspondiente a los años 2008 y 2009. Se efectuó el cálculo del valor de los sueldos netos por género y ocupación de acuerdo a la Clasificación Mexicana de Ocupaciones (CMO) para los años de 2008 y 2009. Se realizó el diseño de los cuadros estadísticos y la redacción de los apartados para la publicación de la serie estadística completa 2003-2009 de la cuenta satélite.
	Disponibilidad:	Instituto Nacional de Estadística y Geografía. ▪ Dirección General de Estadísticas Económicas.

Alineación con el PNEG 2010-2012		
Objetivo	Actividad general	
VI	VI.2.1.4	Elaborar las Cuentas Satélite.

Código		F.VI.2.1.4.6
Nombre de la Actividad específica:		Elaborar la publicación Sistema de Cuentas Económicas y Ecológicas de México 2005-2009.
Responsable:		Instituto Nacional de Estadística y Geografía. ▪ Dirección General de Estadísticas Económicas.
Entregable concluido:		
1	Nombre:	Sistema de Cuentas Económicas y Ecológicas de México 2005-2009.
	Meta:	1 producto del Sistema de Cuentas Nacionales.
	Descripción:	Publicación digital, de acuerdo al Calendario de publicación de Información de Interés Nacional.
	Disponibilidad:	http://www.inegi.org.mx/sistemas/biblioteca/detalleSCNM.aspx?c=16880&upc=0&s=est&tg=47&f=2&pf=Cue

Alineación con el PNEG 2010-2012		
Objetivo	Actividad general	
VI	VI.2.1.4	Elaborar las Cuentas Satélite.

Código		F.VI.2.1.5.1
Nombre de la Actividad específica:		Definir procedimiento de la actualización anual de la Matriz Insumo Producto.
Responsable:		Instituto Nacional de Estadística y Geografía. ▪ Dirección General de Estadísticas Económicas.
Entregable concluido:		
1	Nombre:	Procedimiento de la actualización anual de la Matriz Insumo Producto.
	Meta:	1 documento.
	Descripción:	Se concluyó la elaboración y compilación de la Matriz de Insumo-Producto actualizada 2008 en SCIAN 2002, se generaron 5 matrices a nivel de subsector y el documento metodológico sobre la actualización de la Matriz de Insumo-Producto 2008.
	Disponibilidad:	Instituto Nacional de Estadística y Geografía. ▪ Dirección General de Estadísticas Económicas.

Alineación con el PNEG 2010-2012		
Objetivo	Actividad general	
VI	VI.2.1.4	Elaborar las Cuentas Satélite.

Código		F.VI.3.1.1.1
Nombre de la Actividad específica:		Calcular y publicar los Índices Nacionales de Precios al Consumidor (primer semestre).
Responsable:		Banco de México.
Entregable concluido:		
1	Nombre:	Índices Nacionales de Precios al Consumidor, quincenal.
	Meta:	12 archivos electrónicos.
	Descripción:	Se generaron y publicaron los Índices Nacionales de Precios al Consumidor quincenales para el primer semestre del año.
	Disponibilidad:	www.banxico.org.mx

Alineación con el PNEG 2010-2012		
Objetivo	Actividad general	
VI	VI.3.1.1	Elaborar los Índices Nacionales de Precios al Consumidor.

Código		F.VI.3.1.1.2
Nombre de la Actividad específica:		Calcular y publicar los Índices Nacionales de Precios al Consumidor.
Responsable:		Instituto Nacional de Estadística y Geografía. ▪ Dirección General de Estadísticas Económicas.
Entregable concluido:		
1	Nombre:	Índices Nacionales de Precios al Consumidor, quincenal.
	Meta:	10 archivos electrónicos.
	Descripción:	Se calcularon y publicaron, tanto en el sitio WEB Institucional como en el Diario Oficial de la Federación, los Índices Nacionales de Precios al Consumidor en las fechas y formas establecidas en el programa de trabajo.
	Disponibilidad:	http://www.inegi.org.mx/est/contenidos/proyectos/inp/inpc.aspx

Alineación con el PNEG 2010-2012		
Objetivo	Actividad general	
VI	VI.3.1.1	Elaborar los Índices Nacionales de Precios al Consumidor.

Código		F.VI.3.1.2.1
Nombre de la Actividad específica:		Calcular y publicar los Índices Nacionales de Precios Productor (primer semestre).
Responsable:		Banco de México.
Entregable concluido:		
1	Nombre:	Índices Nacionales de Precios Productor, mensual.
	Meta:	6 archivos electrónicos.
	Descripción:	Generación y publicación de los Índices Nacionales de Precios Productor mensuales para el primer semestre del año.
	Disponibilidad:	www.banxico.org.mx

Alineación con el PNEG 2010-2012		
Objetivo	Actividad general	
VI	VI.3.1.2	Elaborar los Índices Nacionales de Precios Productor.

Código		F.VI.3.1.2.2
Nombre de la Actividad específica:		Calcular y publicar los Índices Nacionales de Precios Productor.
Responsable:		Instituto Nacional de Estadística y Geografía. ▪ Dirección General de Estadísticas Económicas.
Entregable concluido:		
1	Nombre:	Índices Nacionales de Precios Productor, mensual.
	Meta:	5 archivos electrónicos.
	Descripción:	Se calcularon y publicaron, en el sitio WEB Institucional, los Índices Nacionales de Precios Productor en las fechas y formas establecidas en el programa de trabajo.
	Disponibilidad:	http://www.inegi.org.mx/est/contenidos/proyectos/inp/inpp.aspx

Alineación con el PNEG 2010-2012		
Objetivo	Actividad general	
VI	VI.3.1.2	Elaborar los Índices Nacionales de Precios Productor.

- Subsistema Nacional de Información Geográfica y del Medio Ambiente

Objetivo I | PNEG 2010-2012

Fortalecer y orientar el trabajo permanente con las Unidades del Estado a través de los documentos programáticos del Sistema y de los órganos colegiados previstos en la Ley del Sistema para asegurar su participación corresponsable en el desarrollo armónico del Sistema Nacional de Información Estadística y Geográfica.

Código		G.I.2.2.1.1
Nombre de la Actividad específica:		Integrar avances de los Comités Técnicos Especializados.
Responsable:		Instituto Nacional de Estadística y Geografía. ▪ Dirección General de Geografía y Medio Ambiente.
Entregable concluido:		
1	**Nombre:**	Reporte de avances de los Comités Técnicos Especializados del Subsistema Nacional de Información Geográfica y del Medio Ambiente.
	Meta:	4 informes.
	Descripción:	Se integraron los informes de avance de los Comités Técnicos Especializados 2011 que se tienen a la fecha.
	Disponibilidad:	Instituto Nacional de Estadística y Geografía. ▪ Dirección General de Geografía y Medio Ambiente.

Alineación con el PNEG 2010-2012		
Objetivo	Actividad general	
I	I.2.2.1	Operar y dar seguimiento a los Comités Técnicos Especializados de los Subsistemas Nacionales de Información.

Objetivo IV | PNEG 2010-2012

Contar con la infraestructura de información que conforme a la Ley del Sistema Nacional de Información Estadística y Geográfica deberá tener el Sistema mediante el trabajo coordinado de sus órganos colegiados para el desarrollo del mismo.

Código		G.IV.1.1.1.1
Nombre de la Actividad específica:		Actualizar el Marco Geoestadístico Nacional.
Responsable:		Instituto Nacional de Estadística y Geografía. ▪ Dirección General de Geografía y Medio Ambiente.
Entregables concluidos:		
1	**Nombre:**	Marco Geoestadístico Nacional actualizado.
	Meta:	1 archivo vectorial.
	Descripción:	Se concluyó la actualización del Marco Geoestadístico Nacional Versión 5.0. Se cuenta con coberturas nacionales a nivel estatal (polígonos), municipal (polígonos), localidad urbana (polígonos) y localidades rurales (puntos). Se ubica para su descarga gratuita en la página de internet del INEGI.
	Disponibilidad:	http://www.inegi.org.mx/geo/contenidos/geoestadistica/M_Geoestadistico.aspx
2	**Nombre:**	Catálogo Homologado de Claves asignadas a entidades federativas, municipios y localidades, actualizado.
	Meta:	1 catálogo.
	Descripción:	Se cuenta con un catálogo actualizado disponible en la página de internet del INEGI.
	Disponibilidad:	http://www.inegi.org.mx/geo/contenidos/geoestadistica/CatalogoClaves.aspx

Alineación con el PNEG 2010-2012		
Objetivo	Actividad general	
IV	IV.1.1.1	Actualizar el Marco Geoestadístico.

Código		C.IV.1.6.1.1
Nombre de la Actividad específica:		Elaborar el marco conceptual que permita generar información estadística de contaminantes con base en el Registro de Emisiones y Transferencia de Contaminantes.
Responsable:		Subsistema Nacional de Información Geográfica y del Medio Ambiente. ▪ Comité Técnico Especializado de Información sobre Emisiones, Residuos y Sustancias Peligrosas. ▪ Secretaría de Medio Ambiente y Recursos Naturales. ▪ Dirección General de Gestión de la Calidad del Aire y Registro de Emisiones y Transferencia de Contaminantes.
Entregable concluido:		
1	**Nombre:**	Marco conceptual para la generación de estadísticas de contaminantes.
	Meta:	1 documento.
	Descripción:	Se generó un documento con el marco conceptual diseñado.
	Disponibilidad:	Secretaría de Medio Ambiente y Recursos Naturales. ▪ Dirección General de Gestión de la Calidad del Aire y Registro de Emisiones y Transferencia de Contaminantes. Dirección de Regulación Industrial.

Alineación con el PNEG 2010-2012		
Objetivo	Actividad general	
IV	IV.1.6.1	Desarrollar el Sistema Integrado de Inventarios y Encuestas sobre Recursos Naturales y Medio Ambiente.

Código		G.IV.1.6.1.2
Nombre de la Actividad específica:		Elaborar el marco conceptual del Subsistema.
Responsable:		Instituto Nacional de Estadística y Geografía. ▪ Vicepresidencia del Subsistema Nacional de Información Geográfica y del Medio Ambiente.
Entregable concluido:		
1	Nombre:	Documento con el marco conceptual del Subsistema.
	Meta:	1 documento.
	Descripción:	Se elaboró un marco conceptual para el Subsistema que tiene por objetivo caracterizar los recursos naturales, los elementos naturales y geográficos y establecer su ubicación precisa en el territorio.
	Disponibilidad:	Instituto Nacional de Estadística y Geografía. ▪ Vicepresidencia del Subsistema Nacional de Información Geográfica y del Medio Ambiente.

Alineación con el PNEG 2010-2012		
Objetivo	Actividad general	
IV	IV.1.6.1	Desarrollar el Sistema Integrado de Inventarios y Encuestas sobre Recursos Naturales y Medio Ambiente.

Código		G.IV.1.6.1.4
Nombre de la Actividad específica:		Generar módulos sobre temas ambientales para su incorporación en censos y encuestas en hogares.
Responsable:		Instituto Nacional de Estadística y Geografía. ▪ Dirección General de Geografía y Medio Ambiente.
Entregables concluidos:		
1	Nombre:	Módulo ambiental de Agua.
	Meta:	1 documento.
	Descripción:	Se concluyó el documento con el diseño conceptual: Batería de preguntas sobre la gestión del agua en los gobiernos municipales.
	Disponibilidad:	Instituto Nacional de Estadística y Geografía. ▪ Dirección General de Geografía y Medio Ambiente.
2	Nombre:	Modulo ambiental de residuos solidos.
	Meta:	1 documento.
	Descripción:	Se concluyó el documento con el diseño conceptual: Batería de preguntas sobre la gestión de los residuos sólidos urbanos en los gobiernos municipales.
	Disponibilidad:	Instituto Nacional de Estadística y Geografía. ▪ Dirección General de Geografía y Medio Ambiente.

Alineación con el PNEG 2010-2012		
Objetivo	Actividad general	
IV	IV.1.6.1	Desarrollar el Sistema Integrado de Inventarios y Encuestas sobre Recursos Naturales y Medio Ambiente.

Código		G.IV.1.8.1.1
Nombre de la Actividad específica:		Editar la Cartografía Aeronáutica.
Responsable:		Instituto Nacional de Estadística y Geografía. ▪ Dirección General de Geografía y Medio Ambiente.
Entregables concluidos:		
1	**Nombre:**	Carta Aeronáutica 1: 1 000 000.
	Meta:	12 cartas impresas.
	Descripción:	Se concluyeron 12 cartas aeronáuticas escala 1:1 000 000 en archivo digital. Se elaboraron los archivos digitales, mismos que están disponibles para su impresión.
	Disponibilidad:	Instituto Nacional de Estadística y Geografía. ▪ Dirección General de Geografía y Medio Ambiente.
2	**Nombre:**	Carta Aeronáutica 1:250 000.
	Meta:	30 cartas impresas.
	Descripción:	Se concluyeron 30 cartas aeronáuticas en archivo digital escala 1:250 000. Se elaboraron los archivos digitales, mismos que están disponibles para su impresión.
	Disponibilidad:	Instituto Nacional de Estadística y Geografía. ▪ Dirección General de Geografía y Medio Ambiente.
3	**Nombre:**	Imágenes Cartográficas Digitales.
	Meta:	42 imágenes cartográficas.
	Descripción:	Se concluyeron 42 imágenes cartográficas en archivo digital correspondientes a las cartas aeronáuticas en escalas 1: 1 000 000 y 1:250 000. Se elaboraron los archivos digitales, una vez concluidos se conocen como Imágenes Cartográficas Digitales.
	Disponibilidad:	Instituto Nacional de Estadística y Geografía. ▪ Dirección General de Geografía y Medio Ambiente.

Alineación con el PNEG 2010-2012		
Objetivo	Actividad general	
IV	IV.1.8.1	Integrar la Infraestructura de Datos Espaciales de México.

Código		G.IV.1.8.1.2
Nombre de la Actividad específica:		Editar la Cartografía Topográfica.
Responsable:		Instituto Nacional de Estadística y Geografía. ▪ Dirección General de Geografía y Medio Ambiente.
Entregables concluidos:		
1	Nombre:	Carta Topográfica 1:20 000.
	Meta:	800 cartas impresas.
	Descripción:	Se concluyeron 800 cartas topográficas escala 1:20 000. Se elaboraron los archivos digitales, mismos que están disponibles para su impresión.
	Disponibilidad:	Instituto Nacional de Estadística y Geografía. ▪ Dirección General de Geografía y Medio Ambiente.
2	Nombre:	Carta Topográfica 1:50 000.
	Meta:	60 archivos digitales.
	Descripción:	Se concluyeron 60 cartas topográficas escala 1:50 000 en archivo digital.
	Disponibilidad:	Instituto Nacional de Estadística y Geografía. ▪ Dirección General de Geografía y Medio Ambiente.
3	Nombre:	Imágenes Cartográficas Digitales.
	Meta:	860 Imágenes cartográficas.
	Descripción:	▪ Se concluyeron 860 imágenes cartográficas digitales correspondientes a las cartas topográficas escala 1:50 000 y 1:20 000. ▪ Se elaboraron los archivos digitales, una vez concluidos se conocen como Imágenes Cartográficas Digitales.
	Disponibilidad:	Instituto Nacional de Estadística y Geografía. ▪ Dirección General de Geografía y Medio Ambiente.

Alineación con el PNEG 2010-2012		
Objetivo	Actividad general	
IV	IV.1.8.1	Integrar la Infraestructura de Datos Espaciales de México.

Código		G.IV.1.8.1.3
Nombre de la Actividad específica:		Elaborar el Catálogo del Territorio Insular.
Responsable:		Instituto Nacional de Estadística y Geografía. ▪ Dirección General de Geografía y Medio Ambiente.
Entregables concluidos:		
1	Nombre:	Catálogo del Territorio Insular.
	Meta:	1 documento.
	Descripción:	Se concluyó la compilación de información de los Fascículos que componen el Catálogo del Territorio Insular Mexicano.
	Disponibilidad:	Instituto Nacional de Estadística y Geografía. ▪ Dirección General de Geografía y Medio Ambiente.
2	Nombre:	Sistema del Territorio Insular.
	Meta:	1 sistema de consulta.
	Descripción:	Se concluyó el Sistema con la revisión del contenido de la base de datos y terminología utilizada.
	Disponibilidad:	http://10.28.2.23/dsist/Islas/Index.html

Alineación con el PNEG 2010-2012		
Objetivo	Actividad general	
IV	IV.1.8.1	Integrar la Infraestructura de Datos Espaciales de México.

Código		G.IV.1.8.1.4
Nombre de la Actividad específica:		Ortofotomapas 1:25 000.
Responsable:		Instituto Nacional de Estadística y Geografía. ▪ Dirección General de Geografía y Medio Ambiente.
Entregables concluidos:		
1	Nombre:	Geodato Base.
	Meta:	85 archivos digitales.
	Descripción:	Se concluyeron 85 ortofotomapas de la Línea Divisoria Internacional Terrestre entre México y los Estados Unidos.
	Disponibilidad:	Instituto Nacional de Estadística y Geografía. ▪ Dirección General de Geografía y Medio Ambiente.
2	Nombre:	Versión Analógica del Mosaico.
	Meta:	85 Ortofotomapas.
	Descripción:	Se concluyó la edición digital de 85 ortofotomapas de la Línea Divisoria Internacional Terrestre entre México y los Estados Unidos.
	Disponibilidad:	Instituto Nacional de Estadística y Geografía. ▪ Dirección General de Geografía y Medio Ambiente.

Alineación con el PNEG 2010-2012		
Objetivo	Actividad general	
IV	IV.1.8.1	Integrar la Infraestructura de Datos Espaciales de México.

Código		G.IV.1.8.1.5
Nombre de la Actividad específica:		Realizar la Organización de los Catastros.
Responsable:		Instituto Nacional de Estadística y Geografía. ▪ Dirección General de Geografía y Medio Ambiente.
Entregable concluido:		
1	**Nombre:**	Caracterización de los catastros (aspectos: jurídico, técnico y de planeación).
	Meta:	3 documentos.
	Descripción:	Se recibió la información de los estados, la cual fue analizada y preparada para elaborar los documentos que se enlistan a nivel nacional con información actualizada al 2011: ▪ Catastro Municipal, ▪ Diagnóstico de la situación actual, ▪ Catastro Estatal y Municipal, ▪ Diagnóstico del Marco Legal Catastral, ▪ Visión gráfica (Catastro Estatal y Municipal), ▪ Diagnóstico del Marco Legal Catastral, ▪ Estrategias y logros catastrales de los gobiernos de México vigentes.
	Disponibilidad:	http://www.inegi.org.mx/geo/contenidos/catastro/default.aspx

Alineación con el PNEG 2010-2012		
Objetivo	Actividad general	
IV	IV.1.8.1	Integrar la Infraestructura de Datos Espaciales de México.

Objetivo V | PNEG 2010-2012

Promover entre los integrantes del Sistema Nacional de Información Estadística y Geográfica la formulación de propuestas de indicadores clave y de Información de Interés Nacional a través de los órganos colegiados para su determinación como tal por la Junta de Gobierno.

Código		C.V.1.1.3.1
Nombre de la Actividad específica:		Elaborar propuesta de Indicador clave de información del manejo del agua derivada del Censo de Población y Vivienda.
Responsable:		Subsistema Nacional de Información Geográfica y del Medio Ambiente. ▪ Comité Técnico Especializado de Información en Materia de Agua. ▪ Instituto Nacional de Estadística y Geografía. ▪ Dirección General de Geografía y Medio Ambiente.
Entregable concluido:		
1	**Nombre:**	Documento.
	Meta:	1 documento.
	Descripción:	Se integró el documento propuesta que incluye la ficha de metadatos para ser presentado al Comité Ejecutivo del SNIGMA para su evaluación.
	Disponibilidad:	Instituto Nacional de Estadística y Geografía. ▪ Dirección General de Geografía y Medio Ambiente.

Alineación con el PNEG 2010-2012		
Objetivo	Actividad general	
V	V.1.1.3	Elaborar propuestas de indicadores clave en materia de Información del medio ambiente.

Código		G.V.1.1.3.1
Nombre de la Actividad específica:		Elaborar propuesta de Indicadores clave en materia de medio ambiente.
Responsable:		Instituto Nacional de Estadística y Geografía. ▪ Dirección General de Geografía y Medio Ambiente.
Entregable concluido:		
1	**Nombre:**	Indicadores en materia ambiental sobre los términos establecidos en la Ley del Sistema Nacional de Información Estadística y Geográfica.
	Meta:	15 Indicadores clave.
	Descripción:	Se elaboraron la lista y las fichas de metadatos de 15 indicadores, los cuales se enviaron al Comité Ejecutivo del SNIGMA para su evaluación.
	Disponibilidad:	Instituto Nacional de Estadística y Geografía. ▪ Dirección General de Geografía y Medio Ambiente.

Alineación con el PNEG 2010-2012		
Objetivo	Actividad general	
V	V.1.1.3	Elaborar propuestas de indicadores clave en materia de Información del medio ambiente.

Código		C.V.1.1.3.2
Nombre de la Actividad específica:		Elaborar cuentas económicas y ambientales del agua.
Responsable:		Subsistema Nacional de Información Geográfica y del Medio Ambiente. ▪ Comité Técnico Especializado de Información en Materia de Agua. ▪ Comisión Nacional del Agua. ▪ Coordinación de Proyectos Transversales, Transparencia e Innovación.
Entregable concluido:		
1	Nombre:	Documento.
	Meta:	1 documento.
	Descripción:	Se elaboró un documento con las tablas híbridas de oferta y utilización del agua, mismas que fueron publicadas.
	Disponibilidad:	Sistema de Cuentas Nacionales de México. Cuentas Económicas y Ecológicas de México 2005-2009, (pag. 30 y 31).

Alineación con el PNEG 2010-2012		
Objetivo	Actividad general	
V	V.1.1.3	Elaborar propuestas de indicadores clave en materia de Información del medio ambiente.

Código		C.V.2.1.3.1
Nombre de la Actividad específica:		Elaborar propuesta de Información de Interés Nacional a partir de la información actualizada del Inventario Nacional Forestal y de Suelos.
Responsable:		Subsistema Nacional de Información Geográfica y del Medio Ambiente. ▪ Comité Técnico Especializado de Información en Materia de Uso de Suelo, Vegetación y Recursos Forestales. ▪ Comisión Nacional Forestal. ▪ Dirección General de la Comisión Nacional Forestal.
Entregable concluido:		
1	Nombre:	Propuesta de Información de Interés Nacional del Inventario Nacional Forestal y de Suelos.
	Meta:	1 base de datos.
	Descripción:	Se generó la propuesta de Información de Interés Nacional y la documentación complementaria.
	Disponibilidad:	Comisión Nacional Forestal. ▪ Coordinación General de Planeación e Información.

Alineación con el PNEG 2010-2012		
Objetivo	Actividad general	
V	V.2.1.3	Elaborar propuestas de IIN en materia de Información geográfica.

Código		G.V.2.1.3.1
Nombre de la Actividad específica:		Plantear propuesta de Información de Interés Nacional a partir de la información actualizada del Continuo Nacional de Localidades.
Responsable:		Instituto Nacional de Estadística y Geografía. ▪ Dirección General de Geografía y Medio Ambiente.
Entregables concluidos:		
1	Nombre:	Información vectorial del Continuo Nacional de Localidades.
	Meta:	1 archivo vectorial.
	Descripción:	Se actualizaron las coberturas nacionales localidades urbanas (polígonos) y localidades rurales (puntos) que integran el Marco Geoestadístico Nacional Versión 5.0., disponible en el sitio geográfico de la página institucional.
	Disponibilidad:	http://www.inegi.org.mx/geo/contenidos/geoestadistica/M_Geoestadistico.aspx
2	Nombre:	Propuesta de Información de Interés Nacional del Continuo Nacional de Localidades.
	Meta:	1 documento propuesta.
	Descripción:	Se cuenta con el formato requisitado.
	Disponibilidad:	Instituto Nacional de Estadística y Geografía. ▪ Dirección General de Geografía y Medio Ambiente.

Alineación con el PNEG 2010-2012		
Objetivo	Actividad general	
V	V.2.1.3	Elaborar propuestas de IIN en materia de Información geográfica.

Código		G.V.2.1.3.2
Nombre de la Actividad específica:		Elaborar e Integrar la información del Catastro Rural Social.
Responsable:		Subsistema Nacional de Información Geográfica y del Medio Ambiente. ▪ Comité Ejecutivo del Subsistema Nacional de Información Geográfica y del Medio Ambiente. ▪ Secretaría de la Reforma Agraria. ▪ Registro Agrario Nacional.
Entregable concluido:		
1	Nombre:	Sistema de información de consulta web.
	Meta:	1 sistema de consulta.
	Descripción:	Se desarrolló el sistema de información geográfica de consulta web llamado "Sistema de Catastro Rural" (SCR) que integra el Inventario de la Propiedad Social en México. El SCR integra los núcleos agrarios regularizados e incluye la siguiente información registral sobre las parcelas certificadas: ▪ Nombre del Titular de los derechos. ▪ No. de certificado que acredita la titularidad de derechos. ▪ Fecha de expedición del certificado que acredita la titularidad de los derechos. ▪ Superficie certificada (Hectáreas). ▪ Ubicación geográfica de la parcela certificada.
	Disponibilidad:	Secretaría de la Reforma Agraria. ▪ Dirección de Catastro Rural.

Alineación con el PNEG 2010-2012		
Objetivo	Actividad general	
V	V.2.1.3	Elaborar propuestas de IIN en materia de Información geográfica.

Código		G.V.2.1.3.3
Nombre de la Actividad específica:		Plantear propuestas de Información de Interés Nacional a partir de la información actualizada de la Cartografía Urbana Digital.
Responsable:		Instituto Nacional de Estadística y Geografía. Dirección General de Geografía y Medio Ambiente.
Entregables concluidos:		
1	Nombre:	Archivos vectoriales editados de la Cartografía Urbana Digital.
	Meta:	32 archivos digitales.
	Descripción:	Se terminó la producción de los archivos vectoriales de la cartografía urbana de las 32 entidades federativas.
	Disponibilidad:	Instituto Nacional de Estadística y Geografía. ▪ Dirección General de Geografía y Medio Ambiente.
2	Nombre:	Propuesta de Información de Interés Nacional de la Cartografía Urbana Digital.
	Meta:	1 documento.
	Descripción:	Se cuenta con el formato requisitado.
	Disponibilidad:	Instituto Nacional de Estadística y Geografía. ▪ Dirección General de Geografía y Medio Ambiente.
3	Nombre:	Imagen cartográfica digital georreferenciado de la Cartografía Urbana Digital.
	Meta:	32 imágenes.
	Descripción:	Se terminaron las 32 imágenes cartográficas georreferenciadas en archivo digital. Se elaboraron los archivos digitales, una vez concluidos se conocen como Imágenes Cartográficas Digitales.
	Disponibilidad:	Instituto Nacional de Estadística y Geografía. ▪ Dirección General de Geografía y Medio Ambiente.

Alineación con el PNEG 2010-2012		
Objetivo	Actividad general	
V	V.2.1.3	Elaborar propuestas de IIN en materia de Información geográfica.

Código		G.V.2.1.3.4
Nombre de la Actividad específica:		Plantear propuestas de Información de Interés Nacional a partir de información de la Red Nacional de vías de transporte edición 1.0.
Responsable:		Instituto Nacional de Estadística y Geografía. ▪ Dirección General de Geografía y Medio Ambiente.
Entregables concluidos:		
1	Nombre:	Red Digital Nacional de Vías de Transporte.
	Meta:	1 archivo vectorial.
	Descripción:	Se concluyó el archivo vectorial de la Red Nacional de Carreteras.
	Disponibilidad:	Instituto Nacional de Estadística y Geografía. ▪ Dirección General de Geografía y Medio Ambiente.
2	Nombre:	Propuesta de Información de Interés Nacional de vías de transporte.
	Meta:	1 documento propuesto.
	Descripción:	Se cuenta con el formato requisitado.
	Disponibilidad:	Instituto Nacional de Estadística y Geografía. ▪ Dirección General de Geografía y Medio Ambiente.

Alineación con el PNEG 2010-2012		
Objetivo	Actividad general	
V	V.2.1.3	Elaborar propuestas de IIN en materia de Información geográfica.

Código		G.V.2.1.3.5
Nombre de la Actividad específica:		Producir información sobre la certidumbre jurídica en la tenencia de la Tierra.
Responsable:		Subsistema Nacional de Información Geográfica y del Medio Ambiente. ▪ Comité Ejecutivo del Subsistema Nacional de Información Geográfica y del Medio Ambiente. ▪ Secretaría de la Reforma Agraria. ▪ Registro Agrario Nacional.
Entregable concluido:		
1	Nombre:	Información sobre certidumbre jurídica.
	Meta:	1 sistema de consulta.
	Descripción:	Se actualizó mensualmente se actualiza la información relativa a la estructura agraria y certidumbre jurídica sobre la tenencia de la propiedad social. Esta información se genera a nivel estatal: ▪ Total de núcleos agrarios y superficie que integra la propiedad social, ▪ Número y superficie de núcleos agrarios regularizados, ▪ Ejidos, ▪ Comunidades.
	Disponibilidad:	Secretaría de la Reforma Agraria. ▪ Dirección de Catastro Rural.

Alineación con el PNEG 2010-2012		
Objetivo	Actividad general	
V	V.2.1.3	Elaborar propuestas de IIN en materia de Información geográfica.

Código		G.V.2.1.3.6
Nombre de la Actividad específica:		Plantear propuestas de Información de Interés Nacional a partir de información resultante de la Modernización de los Catastros Municipales.
Responsable:		Instituto Nacional de Estadística y Geografía. ▪ Dirección General de Geografía y Medio Ambiente.
Entregables concluidos:		
1	Nombre:	Diagnóstico o proyecto ejecutivo o supervisión.
	Meta:	40 municipios.
	Descripción:	Se atendieron 42 municipios en el marco del Programa de Modernización Catastral BANOBRAS-INEGI. Las etapas y estados atendidos se desglosan a continuación: ▪ Diagnóstico: Emiliano Zapata, Sabinas, Benito Juárez, Tlaquepaque. ▪ Proyecto Ejecutivo: Tuxtla Gutiérrez, Celaya, Temixco, Jiutepec, Ensenada. ▪ Supervisión: Zapopan, Uriangato, Guanajuato, Tecomán, León, Hermosillo, Cuernavaca, Tlajomulco de Zúñiga, San Luis Río Colorado, Torreón, Ayala, Apaseo el Grande, San Luis Potosí, Othón P. Blanco. ▪ Seguimiento: Martínez de la Torre, Saltillo, Comitán, San Cristobal de las Casas, Xochitepec, Cuahutla, Puente de Ixtla, Yautepec, Jojutla, Tapachula, Matehuala, Campeche, San Blas, Bahía de Banderas, Ixtlán del Río. ▪ Dictamen Técnico: Coatzacoalcos, Colima, Mexicali y Carmen.
	Disponibilidad:	Instituto Nacional de Estadística y Geografía. ▪ Dirección General de Geografía y Medio Ambiente.
2	Nombre:	Propuesta de Información de Interés Nacional de los Catastros Municipales.
	Meta:	1 Documento propuesta.
	Descripción:	Se cuenta con el formato requisitado.
	Disponibilidad:	Instituto Nacional de Estadística y Geografía. ▪ Dirección General de Geografía y Medio Ambiente.

Alineación con el PNEG 2010-2012		
Objetivo	Actividad general	
V	V.2.1.3	Elaborar propuestas de IIN en materia de Información geográfica.

Código		G.V.2.1.3.7
Nombre de la Actividad específica:		Elaborar propuesta de Información de Interés Nacional a partir de información resultante de la Modernización y Vinculación de Información Registral y Catastral.
Responsable:		Instituto Nacional de Estadística y Geografía. ▪ Dirección General de Geografía y Medio Ambiente.
Entregables concluidos:		
1	**Nombre:**	Estudios y proyectos (Diagnósticos catastrales y registrales).
	Meta:	18 documentos.
	Descripción:	Se elaboraron los diagnósticos de los estados de Quintana Roo, Veracruz, Distrito Federal, Chihuahua, Aguascalientes, Baja California, Campeche, Chiapas, Durango, Guanajuato, Guerrero, México, Oaxaca, Puebla, Querétaro, San Luis Potosí, Sinaloa, Tabasco, Tlaxcala, Zacatecas.
	Disponibilidad:	Instituto Nacional de Estadística y Geografía. ▪ Dirección General de Geografía y Medio Ambiente.
2	**Nombre:**	Información catastral y registral vinculada.
	Meta:	18 bases de datos.
	Descripción:	Se concluyó el proceso de higienización y vinculación de las siguientes entidades federativas: Estado de México, Guerrero, Puebla, Durango, Baja California Sur y Quintana Roo y terminó el proceso de calidad de datos en Aguascalientes y Veracruz, para generar las tablas a partir de la vinculación para el visualizador en el Mapa Digital de México. Se conformó el expediente de programa de trabajo y se entregaron las bases de datos vinculadas y memoria técnica del proceso de calidad de datos y vinculación catastral y registral de 20 entidades federativas: Sonora, Yucatán, Querétaro, San Luis Potosí, Tabasco, Campeche, Sinaloa, Chiapas, Oaxaca, Tlaxcala, Zacatecas, Estado de México, Guanajuato, Durango, Guerrero, Puebla, Aguascalientes, Baja California Sur, Veracruz y Quintana Roo.
	Disponibilidad:	Instituto Nacional de Estadística y Geografía. ▪ Dirección General de Geografía y Medio Ambiente.
3	**Nombre:**	Propuesta de Información de Interés Nacional de información Registral y Catastral.
	Meta:	1 documento propuesta.
	Descripción:	Se cuenta con el formato requisitado.
	Disponibilidad:	Instituto Nacional de Estadística y Geografía. ▪ Dirección General de Geografía y Medio Ambiente.
4	**Nombre:**	Sistema integrador y visualización de información Catastral y Registral.
	Meta:	1 Sistema Informático.
	Descripción:	Se realizaron las siguientes actividades: ▪ Se modificaron las herramientas de búsqueda para facilitar la ubicación de predios en base a los datos de entidad, municipio, localidad, clave catastral, domicilio, folio real y nombre del propietario. ▪ Se agregó funcionalidad de conteo y suma de áreas por tipo de predio según un área de interés definida. ▪ Se incorporó información del Registro Agrario Nacional (RAN) de Colima, Morelos, Querétaro, Guanajuato, Sonora y Yucatán. ▪ Se incorporó información de Vinculación de Catastros y Registros Públicos de la Propiedad de los estados de Colima, Morelos y Querétaro. ▪ Se concluyó con el desarrollo del sistema y está disponible en internet.
	Disponibilidad:	http://gaia2.inegi.org.mx/beta/mdm5r2ac/viewer.html
Entregable sin concluir:		
5	**Nombre:**	Actualización cartográfica de los predios rústicos de la propiedad privada rural.
	Meta:	18 municipos.
	Causas del incumplimiento:	El entregable no se consideró dentro del programa de trabajo derivado del Convenio firmado con SEDESOL, ya que los Proyectos Ejecutivos de Modernización Catastral (PEC) serán antendidos por las entidades federativas.

Alineación con el PNEG 2010-2012		
Objetivo	Actividad general	
V	V.2.1.3	Elaborar propuestas de IIN en materia de Información geográfica.

Código	C.V.2.1.4.1	
Nombre de la Actividad específica:	Elaborar propuesta de Información de Interés Nacional a partir del Atlas de caracterización de cuencas hidrográficas.	
Responsable:	Subsistema Nacional de Información Geográfica y del Medio Ambiente. ▪ Comité Técnico Especializado de Información en Materia de Uso de Suelo, Vegetación y Recursos Forestales. ▪ Instituto Nacional de Ecología. ▪ Dirección General de Investigación y Ordenamiento Ecológico y Conservación de los Ecosistemas.	
Entregables concluidos:		
1	**Nombre:**	Atlas actualizado de caracterización de cuencas hidrográficas.
	Meta:	1 base de datos.
	Descripción:	Se generó una base de datos que incluye un conjunto de capas con información sobre las cuencas hidrográficas de México. Esta base de datos puede consultarse de forma interactiva a través de una interfaz para internet.
	Disponibilidad:	http://cuencas.ine.gob.mx/cuenca/index.html
2	**Nombre:**	Propuesta de Información de Interés Nacional del Atlas actualizado de caracterización de cuencas hidrográficas.
	Meta:	1 documento propuesta.
	Descripción:	Se realizó la caracterización temática y el diagnóstico de las cuencas hidrográficas de México en formatos digital e impreso.
	Disponibilidad:	http://www2.ine.gob.mx/publicaciones/consultaPublicacion.html?id_pub=639

Alineación con el PNEG 2010-2012		
Objetivo	Actividad general	
V	V.2.1.4	Elaborar propuestas de IIN en materia de Información del medio ambiente.

Código	G.V.2.1.4.1	
Nombre de la Actividad específica:	Elaborar propuesta de Información de Interés Nacional a partir de información de Uso Potencial del suelo escala 1:250 000.	
Responsable:	Instituto Nacional de Estadística y Geografía. ▪ Dirección General de Geografía y Medio Ambiente.	
Entregables concluidos:		
1	**Nombre:**	Conjunto de datos de uso potencial del suelo.
	Meta:	7 conjunto de datos geográficos.
	Descripción:	Se concluyeron los 7 conjuntos de datos geográficos comprometidos.
	Disponibilidad:	Instituto Nacional de Estadística y Geografía. ▪ Dirección General de Geografía y Medio Ambiente.
2	**Nombre:**	Propuesta de Información de Interés Nacional respecto al Uso Potencial del Suelo.
	Meta:	1 documento propuesta.
	Descripción:	Se cuenta con el formato requisitado.
	Disponibilidad:	Instituto Nacional de Estadística y Geografía. ▪ Dirección General de Geografía y Medio Ambiente.

Alineación con el PNEG 2010-2012		
Objetivo	Actividad general	
V	V.2.1.4	Elaborar propuestas de IIN en materia de Información del medio ambiente.

Código	C.V.2.1.4.2	
Nombre de la Actividad específica:	Evaluar el Sistema de Información de Energía para identificar la información que pueda determinarse como de Interés Nacional.	
Responsable:	Subsistema Nacional de Información Geográfica y del Medio Ambiente. ▪ Comité Técnico Especializado de Información del Sector Energético. ▪ Secretaría de Energía. ▪ Subsecretario de Planeación Energética y Desarrollo Tecnológico.	
Entregable concluido:		
1	**Nombre:**	Listado de propuestas de Información de Interés Nacional.
	Meta:	1 documento.
	Descripción:	Los integrantes del Comité Técnico Especializado de Información del Sector Energético acordaron unánimemente reestructurar las propuestas de Información de Interés Nacional, para que se refieran al tema de origen y destino de la energía a nivel nacional. Lo anterior se decidió tomando en cuenta que la información del origen y destino de la energía cumple con las características requeridas por Ley para la IIN, además de que puede desglosarse de forma muy específica, lo que permitirá al Comité trabajar en los temas generales e ir incorporando temas específicos conforme se vayan desarrollando y contando con la documentación soporte necesaria.
	Disponibilidad:	Secretaría de Energía. ▪ Dirección de Formulación de Programas y Balances Energéticos.

Alineación con el PNEG 2010-2012		
Objetivo	Actividad general	
V	V.2.1.4	Elaborar propuestas de IIN en materia de Información del medio ambiente.

Código		G.V.2.1.4.4
Nombre de la Actividad específica:		Elaborar propuesta de información de Interés Nacional a partir de la información de Uso del Suelo y Vegetación escala 1:50 000.
Responsable:		Instituto Nacional de Estadística y Geografía. ▪ Dirección General de Geografía y Medio Ambiente.
Entregables concluidos:		
1	Nombre:	Conjunto de datos del suelo y vegetación.
	Meta:	87 conjuntos de Datos Geográficos.
	Descripción:	Se concluyeron los conjuntos programados para la interpretación digital, estructuración y validación. En la descripción de la Actividad específica se estableció la escala 1:50 000, debiendo ser escala 1:250 000.
	Disponibilidad:	Instituto Nacional de Estadística y Geografía. ▪ Dirección General de Geografía y Medio Ambiente.
2	Nombre:	Propuesta de Información de Interés Nacional del Uso del Suelo y Vegetación.
	Meta:	1 documento propuesta.
	Descripción:	Se cuenta con el formato requisitado.
	Disponibilidad:	Instituto Nacional de Estadística y Geografía. ▪ Dirección General de Geografía y Medio Ambiente.

Alineación con el PNEG 2010-2012		
Objetivo	Actividad general	
V	V.2.1.4	Elaborar propuestas de IIN en materia de Información del medio ambiente.

Código		G.V.2.1.4.5
Nombre de la Actividad específica:		Elaborar propuesta de Información de Interés Nacional de información estadística ambiental a partir de cartografía de recursos naturales.
Responsable:		Instituto Nacional de Estadística y Geografía. ▪ Dirección General de Geografía y Medio Ambiente.
Entregable concluido:		
1	Nombre:	Propuesta de Información de Interés Nacional sobre estadísticas ambientales.
	Meta:	1 documento.
	Descripción:	Se cuenta con el formato requisitado.
	Disponibilidad:	Instituto Nacional de Estadística y Geografía. ▪ Dirección General de Geografía y Medio Ambiente.

Alineación con el PNEG 2010-2012		
Objetivo	Actividad general	
V	V.2.1.4	Elaborar propuestas de IIN en materia de Información del medio ambiente.

Código	G.V.2.1.4.6	
Nombre de la Actividad específica:	Elaborar propuesta de Información de Interés Nacional a partir de la información hidrológica 1: 250 000.	
Responsable:	Instituto Nacional de Estadística y Geografía. ▪ Dirección General de Geografía y Medio Ambiente.	
Entregables concluidos:		
1	**Nombre:**	Conjunto de datos de hidrología.
	Meta:	24 conjuntos de Datos geográficos.
	Descripción:	Se concluyeron los 24 conjuntos de datos comprometidos.
	Disponibilidad:	Instituto Nacional de Estadística y Geografía. ▪ Dirección General de Geografía y Medio Ambiente.
2	**Nombre:**	Propuesta de Información de Interés Nacional de hidrología.
	Meta:	1 documento propuesta.
	Descripción:	Se cuenta con el formato requisitado.
	Disponibilidad:	Instituto Nacional de Estadística y Geografía. ▪ Dirección General de Geografía y Medio Ambiente.

Alineación con el PNEG 2010-2012		
Objetivo	Actividad general	
V	V.2.1.4	Elaborar propuestas de IIN en materia de Información del medio ambiente.

- Subsistema Nacional de Información de Gobierno, Seguridad Pública e Impartición de Justicia

Objetivo I | PNEG 2010-2012

Fortalecer y orientar el trabajo permanente con las Unidades del Estado a través de los documentos programáticos del Sistema y de los órganos colegiados previstos en la Ley del Sistema para asegurar su participación corresponsable en el desarrollo armónico del Sistema Nacional de Información Estadística y Geográfica.

Código		E.I.2.2.1.2
Nombre de la Actividad específica:		Integrar avances de los Comités Técnicos Especializados.
Responsable:		Instituto Nacional de Estadística y Geografía. ▪ Dirección General de Estadísticas Sociodemográficas.
Entregable concluido:		
1	**Nombre:**	Reporte de avances de los Comités Técnicos Especializados del Subsistema Nacional de Información de Gobierno, Seguridad Pública e Impartición de Justicia.
	Meta:	4 documentos.
	Descripción:	Se cumplieron las actividades pendientes correspondientes al Comité Técnico Especializado de Información de Seguridad Pública, con lo que se dan por concluidas las mismas, correspondientes al 2011 de cada uno de los cuatro Comités Técnicos Especializados que se integran en el Subsistema Nacional de Información de Gobierno, Seguridad Pública e Impartición de Justicia. De igual forma, al cierre del año se encuentra en proceso de integración la información correspondiente a las actividades de todos los Comités Técnicos Especializados del Subsistema, a partir de las reuniones y resultados registrados por los grupos de trabajo de cada uno de ellos, así como de lo sucedido en las sesiones de los Comités de Gobierno, Seguridad Pública, Procuración de Justicia e Impartición de Justicia.
	Disponibilidad:	Instituto Nacional de Estadística y Geografía. ▪ Dirección General Adjunta de Información de Gobierno, Seguridad Pública e Impartición de Justicia.

Alineación con el PNEG 2010-2012		
Objetivo	Actividad general	
I	I.2.2.1	Operar y dar seguimiento a los Comités Técnicos Especializados de los Subsistemas Nacionales de Información.

Objetivo II | PNEG 2010-2012

Contar con la normatividad requerida por el Sistema Nacional de Información Estadística y Geográfica, mediante la elaboración y aplicación de normas, políticas y lineamientos para la coordinación del Sistema, el desarrollo de las Actividades Estadísticas y Geográficas y del Servicio Público de Información Estadística y Geográfica, de acuerdo con estándares nacionales e internacionales y las mejores prácticas en la materia.

Código		D.II.2.1.5.1
Nombre de la Actividad específica:		Coordinar la actualización de instrumentos de dirección, regulación y generación de información para el tema de Gobierno.
Responsable:		Subsistema Nacional de Información de Gobierno, Seguridad Pública e Impartición de Justicia. ▪ Comité Técnico Especializado de Información de Gobierno.
Entregable concluido:		
1	**Nombre:**	Ficha Técnica de Información en el tema de Gobierno.
	Meta:	1 documento.
	Descripción:	Una vez concluidas las actividades y trabajos de revisión y ajuste a la Ficha Técnica de Información de Gobierno 2011, se integró la Ficha Técnica de Información de Gobierno 2012, misma que fue presentada para su revisión y posterior aprobación por los miembros del Comité Técnico Especializado.
	Disponibilidad:	Instituto Nacional de Estadística y Geografía. ▪ Dirección General Adjunta de Información de Gobierno, Seguridad Pública e Impartición de Justicia.

Alineación con el PNEG 2010-2012		
Objetivo	Actividad general	
II	II.2.1.5	Elaborar la normatividad de las AEG en materia de Información de gobierno, seguridad pública e impartición de justicia.

Código		D.II.2.1.5.2
Nombre de la Actividad específica:		Coordinar la actualización de instrumentos de dirección, regulación y generación de información para el tema de Impartición de Justicia.
Responsable:		Subsistema Nacional de Información de Gobierno, Seguridad Pública e Impartición de Justicia. ▪ Comité Técnico Especializado de Información de Impartición de Justicia.
Entregable concluido:		
1	**Nombre:**	Ficha Técnica de Información en el tema de Impartición de Justicia.
	Meta:	1 documento.
	Descripción:	Una vez concluidas las actividades y trabajos de revisión y ajuste a la Ficha Técnica de Información de Impartición de Justicia 2011, se integró el documento "Ficha Técnica de Impartición de Justicia 2012", mismo que fue presentado para su revisión y posterior aprobación por los miembros del Comité Técnico Especializado.
	Disponibilidad:	Instituto Nacional de Estadística y Geografía. ▪ Dirección General Adjunta de Información de Gobierno, Seguridad Pública e Impartición de Justicia.

Alineación con el PNEG 2010-2012		
Objetivo	Actividad general	
II	II.2.1.5	Elaborar la normatividad de las AEG en materia de Información de gobierno, seguridad pública e impartición de justicia.

Código		D.II.2.1.5.3
Nombre de la Actividad específica:		Coordinar la actualización de instrumentos de dirección, regulación y generación de información para el tema de Procuración de Justicia.
Responsable:		Subsistema Nacional de Información de Gobierno, Seguridad Pública e Impartición de Justicia. ▪ Comité Técnico Especializado de Información de Procuración de Justicia.
Entregable concluido:		
1	Nombre:	Ficha Técnica de Información en el tema de Procuración de Justicia.
	Meta:	1 documento.
	Descripción:	Una vez concluidas las actividades y trabajos de revisión y ajuste a la Ficha Técnica de Procuración de Justicia 2011, se integró la Ficha Técnica de Procuración de Justicia 2012, misma que fue presentada para su revisión y posterior aprobación por los miembros del Comité Técnico Especializado.
	Disponibilidad:	Instituto Nacional de Estadística y Geografía. ▪ Dirección General Adjunta de Información de Gobierno, Seguridad Pública e Impartición de Justicia.

Alineación con el PNEG 2010-2012		
Objetivo	Actividad general	
II	II.2.1.5	Elaborar la normatividad de las AEG en materia de Información de gobierno, seguridad pública e impartición de justicia.

Código		D.II.2.1.5.4
Nombre de la Actividad específica:		Coordinar la actualización de instrumentos de dirección, regulación y generación de información para los temas de Seguridad Pública y Reinserción Social.
Responsable:		Subsistema Nacional de Información de Gobierno, Seguridad Pública e Impartición de Justicia. ▪ Comité Técnico Especializado de Información de Seguridad Pública.
Entregable concluido:		
1	Nombre:	Ficha Técnica de Información en los temas de Seguridad Pública y Reinserción Social.
	Meta:	1 documento.
	Descripción:	Una vez concluidas las actividades y trabajos de revisión y ajuste a la Ficha Técnica de Información de Seguridad Pública y Reinserción Social 2011, se integró el documento "Ficha Técnica de Información de Seguridad Pública y Sistema Penitenciario 2012", mismo que fue presentado para su revisión y posterior aprobación por los miembros del Comité Técnico Especializado.
	Disponibilidad:	Instituto Nacional de Estadística y Geografía. ▪ Dirección General Adjunta de Información de Gobierno, Seguridad Pública e Impartición de Justicia.

Alineación con el PNEG 2010-2012		
Objetivo	Actividad general	
II	II.2.1.5	Elaborar la normatividad de las AEG en materia de Información de gobierno, seguridad pública e impartición de justicia.

Objetivo IV | PNEG 2010-2012

Contar con la infraestructura de información que conforme a la Ley del Sistema Nacional de Información Estadística y Geográfica deberá tener el Sistema mediante el trabajo coordinado de sus órganos colegiados para el desarrollo del mismo.

Código		D.IV.1.7.1.1
Nombre de la Actividad específica:		Coordinar la actualización del Inventario Anual de Estructura Estadística para la generación de información en el tema de Gobierno.
Responsable:		Subsistema Nacional de Información de Gobierno, Seguridad Pública e Impartición de Justicia. ▪ Comité Técnico Especializado de Información de Gobierno.
Entregable concluido:		
1	**Nombre:**	Inventario Anual de Estructura Estadística para el tema de Gobierno.
	Meta:	1 documento.
	Descripción:	Una vez concluidos los trabajos de revisión y ajuste del Proyecto de Inventario Anual de Estructura Estadística de Información de Gobierno 2011, se elaboró la propuesta de documento a utilizarse en el ejercicio 2012, misma que fue presentada para su revisión y posterior aprobación a los miembros del Comité Técnico Especializado.
	Disponibilidad:	Instituto Nacional de Estadística y Geografía. ▪ Dirección General Adjunta de Información de Gobierno, Seguridad Pública e Impartición de Justicia.

Alineación con el PNEG 2010-2012		
Objetivo	Actividad general	
IV	IV.1.7.1	Desarrollar el Sistema Integrado de Inventarios y Encuestas sobre Gobierno, Seguridad Pública e Impartición de Justicia.

Código		D.IV.1.7.1.2
Nombre de la Actividad específica:		Coordinar la actualización del Inventario Anual de Estructura Estadística para la generación de información en el tema de Impartición de Justicia.
Responsable:		Subsistema Nacional de Información de Gobierno, Seguridad Pública e Impartición de Justicia. ▪ Comité Técnico Especializado de Información de Impartición de Justicia.
Entregable concluido:		
1	**Nombre:**	Inventario Anual de Estructura Estadística para el tema de Impartición de Justicia.
	Meta:	1 documento.
	Descripción:	Una vez concluidos los trabajos de revisión y ajuste del Proyecto de Inventario Anual de Estructura Estadística de Impartición de Justicia 2011, se elaboró la propuesta de documento a utilizarse en el ejercicio 2012, misma que fue presentada para su revisión y posterior aprobación a los miembros del Comité Técnico Especializado.
	Disponibilidad:	Instituto Nacional de Estadística y Geografía. ▪ Dirección General Adjunta de Información de Gobierno, Seguridad Pública e Impartición de Justicia.

Alineación con el PNEG 2010-2012		
Objetivo	Actividad general	
IV	IV.1.7.1	Desarrollar el Sistema Integrado de Inventarios y Encuestas sobre Gobierno, Seguridad Pública e Impartición de Justicia.

Código		D.IV.1.7.1.3
Nombre de la Actividad específica:		Coordinar la actualización del Inventario Anual de Estructura Estadística para la generación de información en el tema de Procuración de Justicia.
Responsable:		Subsistema Nacional de Información de Gobierno, Seguridad Pública e Impartición de Justicia. ▪ Comité Técnico Especializado de Información de Procuración de Justicia.
Entregable concluido:		
1	Nombre:	Inventario Anual de Estructura Estadística para el tema de Procuración de Justicia.
	Meta:	1 documento.
	Descripción:	Una vez concluidos los trabajos de revisión y ajuste del Inventario Anual de Estadística de Información de Procuración de Justicia 2011, se elaboró la propuesta de documento a utilizarse en el ejercicio 2012, misma que fue presentada para su revisión y posterior aprobación a los miembros del Comité Técnico Especializado.
	Disponibilidad:	Instituto Nacional de Estadística y Geografía. ▪ Dirección General Adjunta de Información de Gobierno, Seguridad Pública e Impartición de Justicia.

Alineación con el PNEG 2010-2012		
Objetivo	Actividad general	
IV	IV.1.7.1	Desarrollar el Sistema Integrado de Inventarios y Encuestas sobre Gobierno, Seguridad Pública e Impartición de Justicia.

Código		D.IV.1.7.1.4
Nombre de la Actividad específica:		Coordinar la actualización del Inventario Anual de Estructura Estadística para la generación de información en el tema de Seguridad Pública y Reinserción Social.
Responsable:		Subsistema Nacional de Información de Gobierno, Seguridad Pública e Impartición de Justicia. ▪ Comité Técnico Especializado de Información de Seguridad Pública.
Entregable concluido:		
1	Nombre:	Inventario Anual de Estructura Estadística para los temas de Seguridad Pública y Reinserción Social.
	Meta:	1 documento.
	Descripción:	Una vez concluidos los trabajos de revisión y ajuste del Proyecto de Inventario Anual de Estructura Estadística de Información de Seguridad Pública y Reinserción Social 2011, se elaboró la propuesta del documento Inventario Anual de Estructura Estadística de Información de Seguridad Pública y Sistema Penitenciario a utilizarse en el ejercicio 2012, misma que fue presentada para su revisión y posterior aprobación a los miembros del Comité Técnico Especializado.
	Disponibilidad:	Instituto Nacional de Estadística y Geografía. ▪ Dirección General Adjunta de Información de Gobierno, Seguridad Pública e Impartición de Justicia.

Alineación con el PNEG 2010-2012		
Objetivo	Actividad general	
IV	IV.1.7.1	Desarrollar el Sistema Integrado de Inventarios y Encuestas sobre Gobierno, Seguridad Pública e Impartición de Justicia.

Código		D.IV.1.7.1.5
Nombre de la Actividad específica:		Coordinar la actualización del marco conceptual para la generación de información en el tema de Gobierno.
Responsable:		Subsistema Nacional de Información de Gobierno, Seguridad Pública e Impartición de Justicia. ▪ Comité Técnico Especializado de Información de Gobierno.
Entregable concluido:		
1	Nombre:	Marco Conceptual de Información de Gobierno.
	Meta:	1 documento.
	Descripción:	Una vez concluidos los trabajos de revisión y ajuste del marco conceptual de información de gobierno 2011, se elaboró la propuesta de documento a utilizarse en el ejercicio 2012, misma que fue presentada para su revisión y posterior aprobación a los miembros del Comité Técnico Especializado.
	Disponibilidad:	Instituto Nacional de Estadística y Geografía. ▪ Dirección General Adjunta de Información de Gobierno, Seguridad Pública e Impartición de Justicia.

Alineación con el PNEG 2010-2012		
Objetivo	Actividad general	
IV	IV.1.7.1	Desarrollar el Sistema Integrado de Inventarios y Encuestas sobre Gobierno, Seguridad Pública e Impartición de Justicia.

Código		D.IV.1.7.1.6
Nombre de la Actividad específica:		Coordinar la actualización del marco conceptual para la generación de información en el tema de Impartición de Justicia.
Responsable:		Subsistema Nacional de Información de Gobierno, Seguridad Pública e Impartición de Justicia. ▪ Comité Técnico Especializado de Información de Impartición de Justicia.
Entregable concluido:		
1	Nombre:	Marco Conceptual de Información de Impartición de Justicia.
	Meta:	1 documento.
	Descripción:	Una vez concluidos los trabajos de revisión y ajuste del marco conceptual de información de impartición de justicia 2011, se elaboró la propuesta de documento a utilizarse en el ejercicio 2012, misma que fue presentada para su revisión y posterior aprobación a los miembros del Comité Técnico Especializado.
	Disponibilidad:	Instituto Nacional de Estadística y Geografía. ▪ Dirección General Adjunta de Información de Gobierno, Seguridad Pública e Impartición de Justicia.

Alineación con el PNEG 2010-2012		
Objetivo	Actividad general	
IV	IV.1.7.1	Desarrollar el Sistema Integrado de Inventarios y Encuestas sobre Gobierno, Seguridad Pública e Impartición de Justicia.

Código		D.IV.1.7.1.7
Nombre de la Actividad específica:		Coordinar la actualización del marco conceptual para la generación de información en el tema de Procuración de Justicia.
Responsable:		Subsistema Nacional de Información de Gobierno, Seguridad Pública e Impartición de Justicia. ▪ Comité Técnico Especializado de Información de Procuración de Justicia.
Entregable concluido:		
1	Nombre:	Marco Conceptual de Información de Procuración de Justicia.
	Meta:	1 documento.
	Descripción:	Una vez concluidos los trabajos de revisión y ajuste del marco conceptual de información de procuración de justicia 2011, se elaboró la propuesta de documento a utilizarse en el ejercicio 2012, misma que fue presentada para su revisión y posterior aprobación a los miembros del Comité Técnico Especializado.
	Disponibilidad:	Instituto Nacional de Estadística y Geografía. ▪ Dirección General Adjunta de Información de Gobierno, Seguridad Pública e Impartición de Justicia.

Alineación con el PNEG 2010-2012		
Objetivo	Actividad general	
IV	IV.1.7.1	Desarrollar el Sistema Integrado de Inventarios y Encuestas sobre Gobierno, Seguridad Pública e Impartición de Justicia.

Código		D.IV.1.7.1.8
Nombre de la Actividad específica:		Coordinar la actualización del marco conceptual para la generación de información en los temas de Seguridad Pública y Reinserción Social.
Responsable:		Subsistema Nacional de Información de Gobierno, Seguridad Pública e Impartición de Justicia. ▪ Comité Técnico Especializado de Información de Seguridad Pública.
Entregable concluido:		
1	Nombre:	Marco Conceptual de Información de Seguridad Pública y Reinserción Social.
	Meta:	1 documento.
	Descripción:	Una vez concluidos los trabajos de revisión y ajuste del marco conceptual de información de seguridad pública y reinserción social 2011, se elaboró la propuesta de documento a utilizarse en el ejercicio 2012 para el tema de Seguridad Pública y Sistema Penitenciario 2012, misma que fue presentada para su revisión y posterior aprobación a los miembros del Comité Técnico Especializado.
	Disponibilidad:	Instituto Nacional de Estadística y Geografía. ▪ Dirección General Adjunta de Información de Gobierno, Seguridad Pública e Impartición de Justicia.

Alineación con el PNEG 2010-2012		
Objetivo	Actividad general	
IV	IV.1.7.1	Desarrollar el Sistema Integrado de Inventarios y Encuestas sobre Gobierno, Seguridad Pública e Impartición de Justicia.

Código		D.IV.1.7.1.9
Nombre de la Actividad específica:		Coordinar la generación de información sobre el Poder Judicial de las Entidades Federativas en México bajo los preceptos de Información de Interés Nacional.
Responsable:		Subsistema Nacional de Información de Gobierno, Seguridad Pública e Impartición de Justicia. ▪ Comité Técnico Especializado de Información de Impartición de Justicia.
Entregable concluido:		
1	Nombre:	Información sobre el Poder Judicial Estatal.
	Meta:	1 documento.
	Descripción:	Se concluyeron los trabajos correspondientes al levantamiento de la información, con lo que se integraron las bases de datos preliminares.
	Disponibilidad:	Instituto Nacional de Estadística y Geografía. ▪ Dirección General Adjunta de Información de Gobierno, Seguridad Pública e Impartición de Justicia.

Alineación con el PNEG 2010-2012		
Objetivo	Actividad general	
IV	IV.1.7.1	Desarrollar el Sistema Integrado de Inventarios y Encuestas sobre Gobierno, Seguridad Pública e Impartición de Justicia.

Código		D.IV.1.7.1.10
Nombre de la Actividad específica:		Coordinar la generación de información sobre gobiernos locales en México bajo los preceptos de Información de Interés Nacional.
Responsable:		Subsistema Nacional de Información de Gobierno, Seguridad Pública e Impartición de Justicia. ▪ Comité Técnico Especializado de Información de Gobierno, de Seguridad Pública, de Procuración de Justicia y de Impartición de Justicia.
Entregable concluido:		
1	Nombre:	Información sobre Gobiernos Municipales y Delegacionales.
	Meta:	1 documento.
	Descripción:	Se concluyó la segunda etapa del levantamiento, que comprendió 1,538 Municipios de 15 Entidades de la República, y se integró la base de datos preliminar de todos los municipios y delegaciones.
	Disponibilidad:	Instituto Nacional de Estadística y Geografía. ▪ Dirección General Adjunta de Información de Gobierno, Seguridad Pública e Impartición de Justicia.

Alineación con el PNEG 2010-2012		
Objetivo	Actividad general	
IV	IV.1.7.1	Desarrollar el Sistema Integrado de Inventarios y Encuestas sobre Gobierno, Seguridad Pública e Impartición de Justicia.

Código		D.IV.1.7.1.11
Nombre de la Actividad específica:		Coordinar la generación de información sobre los Gobiernos Estatales del país bajo los principios de Información de Interés Nacional.
Responsable:		Subsistema Nacional de Información de Gobierno, Seguridad Pública e Impartición de Justicia. ▪ Comités Técnicos Especializados de Información de Gobierno, de Seguridad Pública y de Procuración de Justicia.
Entregable concluido:		
1	Nombre:	Información de los Gobiernos Estatales.
	Meta:	1 documento.
	Descripción:	Se concluyó el periodo de levantamiento de información del Censo Nacional de Gobierno 2011 - Poder Ejecutivo Estatal en sus Módulos de Administración Pública, Seguridad Pública y Sistema Penitenciario, con lo que se integraron las bases de datos preliminares.
	Disponibilidad:	Instituto Nacional de Estadística y Geografía. ▪ Dirección General Adjunta de Información de Gobierno, Seguridad Pública e Impartición de Justicia.

Alineación con el PNEG 2010-2012		
Objetivo	Actividad general	
IV	IV.1.7.1	Desarrollar el Sistema Integrado de Inventarios y Encuestas sobre Gobierno, Seguridad Pública e Impartición de Justicia.

Código		E.IV.1.7.1.1
Nombre de la Actividad específica:		Desarrollar la Encuesta Nacional de Seguridad Pública y Victimización 2011.
Responsable:		Instituto Nacional de Estadística y Geografía. ▪ Dirección General de Estadísticas Sociodemográficas.
Entregable concluido:		
1	Nombre:	Base de datos de la Encuesta Nacional de Seguridad Pública y Victimización 2011.
	Meta:	1 base de datos.
	Descripción:	Se dieron a conocer los resultados de la Encuesta Nacional de Victimización y Percepción sobre Seguridad Pública 2011 (ENVIPE), el 21 de septiembre de 2011, en tabulados y gráficas con información a nivel nacional y por entidad federativa sobre el fenómeno de la victimización delictiva durante 2010 y sobre la percepción social respecto de la seguridad pública y el desempeño de las autoridades, así como de elementos a los diferentes órdenes de gobierno que sirvan de apoyo en los procesos de política pública en estas materias.
	Disponibilidad:	http://www.inegi.org.mx/est/contenidos/Proyectos/encuestas/hogares/regulares/envipe /default.aspx

Alineación con el PNEG 2010-2012		
Objetivo	Actividad general	
IV	IV.1.7.1	Desarrollar el Sistema Integrado de Inventarios y Encuestas sobre Gobierno, Seguridad Pública e Impartición de Justicia.

Objetivo V | PNEG 2010-2012

Promover entre los integrantes del Sistema Nacional de Información Estadística y Geográfica la formulación de propuestas de indicadores clave y de Información de Interés Nacional a través de los órganos colegiados para su determinación como tal por la Junta de Gobierno.

Código		D.V.1.1.4.1
Nombre de la Actividad específica:		Promover la elaboración de propuestas de Indicadores clave en materia de información de Gobierno.
Responsable:		Subsistema Nacional de Información de Gobierno, Seguridad Pública e Impartición de Justicia. ▪ Comité Técnico Especializado de Información de Gobierno.
Entregable concluido:		
1	**Nombre:**	Proyecto de Indicadores clave de información de Gobierno.
	Meta:	1 documento.
	Descripción:	El grupo de trabajo generó la propuesta de 6 Indicadores en materia de Información de Gobierno, misma que fue presentada a los miembros del Comité Técnico Especializado para su revisión y posterior aprobación; una vez concluido este proceso, los indicadores aprobados serán presentados al Comité Ejecutivo para iniciar su proceso de inclusión en el Catálogo Nacional de Indicadores.
	Disponibilidad:	Instituto Nacional de Estadística y Geografía. ▪ Dirección General Adjunta de Información de Gobierno, Seguridad Pública e Impartición de Justicia.

Alineación con el PNEG 2010-2012		
Objetivo	Actividad general	
V	V.1.1.4	Elaborar propuestas de indicadores clave en materia de Información de gobierno, seguridad pública, procuración de justicia, impartición de justicia y reinserción social.

Código		D.V.1.1.4.2
Nombre de la Actividad específica:		Promover la elaboración de propuestas de Indicadores clave en materia de información de Impartición de Justicia.
Responsable:		Subsistema Nacional de Información de Gobierno, Seguridad Pública e Impartición de Justicia. ▪ Comité Técnico Especializado de Información de Impartición de Justicia.
Entregable concluido:		
1	**Nombre:**	Proyecto de Indicadores clave de información de Impartición de Justicia.
	Meta:	1 documento.
	Descripción:	El grupo de trabajo generó a la propuesta de 15 Indicadores en materia de Impartición de Justicia, misma que fue presentada a los miembros del Comité Técnico Especializado para su revisión y posterior aprobación; una vez concluido este proceso, los indicadores aprobados serán presentados al Comité Ejecutivo para iniciar su proceso de inclusión en el Catálogo Nacional de Indicadores.
	Disponibilidad:	Instituto Nacional de Estadística y Geografía. ▪ Dirección General Adjunta de Información de Gobierno, Seguridad Pública e Impartición de Justicia.

Alineación con el PNEG 2010-2012		
Objetivo	Actividad general	
V	V.1.1.4	Elaborar propuestas de indicadores clave en materia de Información de gobierno, seguridad pública, procuración de justicia, impartición de justicia y reinserción social.

Código		D.V.1.1.4.3
Nombre de la Actividad específica:		Promover la elaboración de propuestas de Indicadores clave en materia de información de Procuración de Justicia.
Responsable:		Subsistema Nacional de Información de Gobierno, Seguridad Pública e Impartición de Justicia. ▪ Comité Técnico Especializado de Información de Procuración de Justicia.
Entregable concluido:		
1	Nombre:	Proyecto de Indicadores clave de información de Procuración de Justicia.
	Meta:	1 documento.
	Descripción:	El grupo de trabajo validó como propuesta de indicadores en materia de Información de Procuración de Justicia, los 10 Indicadores que fueron presentados en la Conferencia Nacional de Procuración de Justicia, mismos que fueron revisados y ajustados para su posterior aprobación; una vez concluido este proceso, los indicadores aprobados serán presentados al Comité Ejecutivo para iniciar su proceso de inclusión en el Catálogo Nacional de Indicadores.
	Disponibilidad:	Instituto Nacional de Estadística y Geografía. ▪ Dirección General Adjunta de Información de Gobierno, Seguridad Pública e Impartición de Justicia.

Alineación con el PNEG 2010-2012		
Objetivo	Actividad general	
V	V.1.1.4	Elaborar propuestas de indicadores clave en materia de Información de gobierno, seguridad pública, procuración de justicia, impartición de justicia y reinserción social.

Código		D.V.1.1.4.4
Nombre de la Actividad específica:		Promover la elaboración de propuestas de Indicadores clave en materia de información de Seguridad Pública y Reinserción Social.
Responsable:		Subsistema Nacional de Información de Gobierno, Seguridad Pública e Impartición de Justicia. ▪ Comité Técnico Especializado de Información de Seguridad Pública.
Entregable concluido:		
1	Nombre:	Proyecto de Indicadores clave de información de Seguridad Pública y Reinserción Social.
	Meta:	1 documento.
	Descripción:	Se aprobó, por parte de los miembros del Comité Técnico Especializado, la propuesta de 12 Indicadores en materia de Información de Seguridad Pública, los cuales serán presentados en la primera sesión ordinaria del 2012 del Comité Ejecutivo, para iniciar su proceso de inclusión en el Catálogo Nacional de Indicadores.
	Disponibilidad:	Instituto Nacional de Estadística y Geografía. ▪ Dirección General Adjunta de Información de Gobierno, Seguridad Pública e Impartición de Justicia.

Alineación con el PNEG 2010-2012		
Objetivo	Actividad general	
V	V.1.1.4	Elaborar propuestas de indicadores clave en materia de Información de gobierno, seguridad pública, procuración de justicia, impartición de justicia y reinserción social.

Código		D.V.2.1.5.1
Nombre de la Actividad específica:		Promover la elaboración de propuestas de Información de Interés Nacional en materia de Gobierno.
Responsable:		Subsistema Nacional de Información de Gobierno, Seguridad Pública e Impartición de Justicia. ▪ Comité Técnico Especializado de Información de Gobierno.
Entregable concluido:		
1	**Nombre:**	Propuesta de temas, grupos de datos o indicadores de Gobierno.
	Meta:	1 documento.
	Descripción:	En la 2ª Sesión Ordinaria del Comité Técnico Especializado de Información de Gobierno, se acordó enviar al Comité Ejecutivo, las propuestas de información contenida en los módulos de Administración Pública del "Censo Nacional de Gobiernos Municipales y Delegacionales" y del "Censo Nacional de Gobierno, Seguridad Pública y Sistema Penitenciario Estatales", que forman parte de los Censos Nacionales de Gobierno, sea considerada como Información de Interés Nacional, situación que fue aprobada por la Junta de Gobierno del INEGI en su sesión del 7 de diciembre de 2011.
	Disponibilidad:	Instituto Nacional de Estadística y Geografía. ▪ Dirección General Adjunta de Información de Gobierno, Seguridad Pública e Impartición de Justicia.

Alineación con el PNEG 2010-2012		
Objetivo	Actividad general	
V	V.2.1.5	Elaborar propuestas de IIN en materia de Información de gobierno, seguridad pública, procuración de justicia, impartición de justicia y reinserción social.

Código		D.V.2.1.5.2
Nombre de la Actividad específica:		Promover la elaboración de propuestas de Información de Interés Nacional en materia de Impartición de Justicia.
Responsable:		Subsistema Nacional de Información de Gobierno, Seguridad Pública e Impartición de Justicia. ▪ Comité Técnico Especializado de Información de Impartición de Justicia.
Entregable concluido:		
1	**Nombre:**	Propuesta de temas, grupos de datos o indicadores de Impartición de Justicia.
	Meta:	1 documento.
	Descripción:	En la 2ª Sesión Ordinaria del Comité Técnico Especializado de Información de Impartición de Justicia, se acordó enviar al Comité Ejecutivo, las propuestas de la información contenida en el módulo de Justicia Municipal del "Censo Nacional de Gobiernos Municipales y Delegacionales" y en el "Censo Nacional de Impartición de Justicia Estatal", que forman parte de los Censos Nacionales de Gobierno, y así sea considerada como Información de Interés Nacional, situación que fue aprobada por la Junta de Gobierno del INEGI en su sesión del 7 de diciembre de 2011; esto fue para el primer proyecto, mientras que para el segundo sería sometido a aprobación en su siguiente sesión ordinaria, una vez que se hubieren publicado los resultados del primer levantamiento del mismo.
	Disponibilidad:	Instituto Nacional de Estadística y Geografía. ▪ Dirección General Adjunta de Información de Gobierno, Seguridad Pública e Impartición de Justicia.

Alineación con el PNEG 2010-2012		
Objetivo	Actividad general	
V	V.2.1.5	Elaborar propuestas de IIN en materia de Información de gobierno, seguridad pública, procuración de justicia, impartición de justicia y reinserción social.

Código		D.V.2.1.5.3
Nombre de la Actividad específica:		Promover la elaboración de propuestas de Información de Interés Nacional en materia de Procuración de Justicia.
Responsable:		Subsistema Nacional de Información de Gobierno, Seguridad Pública e Impartición de Justicia. ▪ Comité Técnico Especializado de Información de Procuración de Justicia.
Entregable concluido:		
1	Nombre:	Propuesta de temas, grupos de datos o indicadores de Procuración de Justicia.
	Meta:	1 documento.
	Descripción:	En la 2ª Sesión Ordinaria del Comité Técnico Especializado de Información de Procuración de Justicia, se acordó enviar al Comité Ejecutivo la propuesta de información contenida en el "Censo Nacional de Procuración de Justicia Estatal", que forma parte de los Censos Nacionales de Gobierno, sea considerada como Información de Interés Nacional, situación que fue validada por la Junta de Gobierno del INEGI en su sesión del 7 de diciembre de 2011, y sería sometida a aprobación en su siguiente sesión ordinaria, una vez que se hubieren publicado los resultados del primer levantamiento en la materia.
	Disponibilidad:	Instituto Nacional de Estadística y Geografía. ▪ Dirección General Adjunta de Información de Gobierno, Seguridad Pública e Impartición de Justicia.

Alineación con el PNEG 2010-2012		
Objetivo	Actividad general	
V	V.2.1.5	Elaborar propuestas de IIN en materia de Información de gobierno, seguridad pública, procuración de justicia, impartición de justicia y reinserción social.

Código		D.V.2.1.5.4
Nombre de la Actividad específica:		Promover la elaboración de propuestas de Información de Interés Nacional en materia de Seguridad Pública y Reinserción Social.
Responsable:		Subsistema Nacional de Información de Gobierno, Seguridad Pública e Impartición de Justicia. ▪ Comité Técnico Especializado de Información de Seguridad Pública.
Entregable concluido:		
1	Nombre:	Propuesta de temas, grupos de datos o indicadores de Seguridad Pública y Reinserción Social.
	Meta:	1 documento.
	Descripción:	En la 2ª Sesión Ordinaria del Comité Técnico Especializado de Información de Seguridad Pública, se acordó enviar al Comité Ejecutivo, las propuestas de información contenida en los módulos de Seguridad Pública y Sistema Penitenciario, del "Censo Nacional de Gobiernos Municipales y Delegacionales" y del "Censo Nacional de Gobierno, Seguridad Pública y Sistema Penitenciario Estatales", que forman parte de los Censos Nacionales de Gobierno, así como la "Encuesta Nacional de Victimización y Percepción sobre Seguridad Pública", para que sean considerados como Información de Interés Nacional, situación que fue aprobada por la Junta de Gobierno del INEGI en su sesión del 7 de diciembre de 2011.
	Disponibilidad:	Instituto Nacional de Estadística y Geografía. ▪ Dirección General Adjunta de Información de Gobierno, Seguridad Pública e Impartición de Justicia.

Alineación con el PNEG 2010-2012		
Objetivo	Actividad general	
V	V.2.1.5	Elaborar propuestas de IIN en materia de Información de gobierno, seguridad pública, procuración de justicia, impartición de justicia y reinserción social.

Objetivo IX | PNEG 2010-2012

Propiciar el desarrollo y la formación de capital humano de las Unidades del Estado en los temas requeridos por el Sistema Nacional de Información Estadística y Geográfica mediante el diseño e implementación de un esquema que apoye e impulse su consolidación.

Código		D.IX.1.1.1.1
Nombre de la Actividad específica:		Coordinar la generación e implementación de un programa de capacitación a través del Centro de Excelencia conjunto entre UNODC y el INEGI para información estadística de Gobierno, Victimización, Percepción de la Seguridad Pública y Justicia.
Responsable:		Subsistema Nacional de Información de Gobierno, Seguridad Pública e Impartición de Justicia. ▪ Comité Técnico Especializado de Información de Gobierno.
Entregable concluido:		
1	**Nombre:**	Programa de capacitación.
	Meta:	1 documento.
	Descripción:	Como parte de las actividades del Centro de Excelencia para generar y difundir conocimientos sobre Criminología, Seguridad Pública, Victimización y Justicia, se contrató a expertos para impartir dos talleres especializados. El primero de ellos se denominó "Diagnóstico Nacional sobre la situación de la trata de personas en México" que se llevó a cabo los días 19 y 20 de diciembre, teniendo como población objetivo investigadores-consultores en el tema; en el segundo, se completó el proceso de contratación de la Dra. Giuliana Mugellini, para impartir taller sobre el tema de Victimización en el Sector Privado, en el que se definió como población objetivo a servidores públicos del INEGI a cargo de los marcos conceptuales y muestrales en el tema de victimización, así como los instrumentos de captación.
	Disponibilidad:	Archivos y carpetas del Centro de Excelencia.

Alineación con el PNEG 2010-2012		
Objetivo	Actividad general	
IX	IX.1.1.1	Capacitar y actualizar a los funcionarios adscritos a las Unidades del Estado, para mejorar su desempeño en beneficio de las Actividades Estadísticas y Geográficas que realiza el propio Sistema.

Objetivo X | PNEG 2010-2012

Implementar un programa de investigación en materia de información estadística y geográfica en colaboración con los principales centros de enseñanza e investigación nacionales e internacionales para apoyar el desarrollo del Sistema Nacional de Información Estadística y Geográfica.

Código		D.X.1.1.3.1
Nombre de la Actividad específica:		Coordinar la generación e implementación de un programa de investigación a través del Centro de Excelencia conjunto entre UNODC y el INEGI para información estadística de Gobierno, Victimización, Percepción de la Seguridad Pública y Justicia.
Responsable:		Subsistema Nacional de Información de Gobierno, Seguridad Pública e Impartición de Justicia. ▪ Comité Técnico Especializado de Información de Gobierno.
Entregable concluido:		
1	**Nombre:**	Programa de investigación.
	Meta:	1 documento.
	Descripción:	Se iniciaron los trabajos encaminados a la generación de publicaciones especializadas, mediante la publicación de 10 términos de referencia en el portal electrónico de la UNODC, con el propósito de atraer a expertos investigadores capaces de desarrollar publicaciones en los temas referidos. Se recibieron algunas propuestas para desarrollar publicaciones sobre los siguientes aspectos: ▪ Análisis de los retos del crimen organizado. ▪ Análisis de los retos que enfrenta Latinoamérica en relación al crimen cibernético; Victimización en el sector privado en Latinoamérica. ▪ El comercio de armas en Latinoamérica. ▪ Análisis de la seguridad privada en Latinoamérica. (todas ellas con enfoque cualitativo) ▪ Cómo medir el crimen organizado. ▪ Cómo medir el crimen cibernético. ▪ Cómo medir la victimización en el sector privado. ▪ Cómo medir la oferta y el tráfico de armas en Latinoamérica. ▪ Cómo medir el impacto de la seguridad privada en Latinoamérica. (éstas con enfoque cuantitativo).
	Disponibilidad:	Archivos y carpetas del Centro de Excelencia.

Alineación con el PNEG 2010-2012		
Objetivo	Actividad general	
X	X.1.1.3	Analizar y adecuar al ámbito nacional, las recomendaciones que emitan los organismos internacionales respecto a la generación de información estadística y geográfica, para mejoramiento del Sistema.

- Instituto Nacional de Estadística y Geografía como Unidad Central Coordinadora del SNIEG

Objetivo I | PNEG 2010-2012

Fortalecer y orientar el trabajo permanente con las Unidades del Estado a través de los documentos programáticos del Sistema y de los órganos colegiados previstos en la Ley del Sistema para asegurar su participación corresponsable en el desarrollo armónico del Sistema Nacional de Información Estadística y Geográfica.

Código		H.I.1.1.1.1
Nombre de la Actividad específica:		Integrar el Programa Anual de Estadística y Geografía 2012.
Responsable:		Instituto Nacional de Estadística y Geografía. ▪ Dirección General de Coordinación del Sistema Nacional de Información Estadística y Geográfica.
Entregable concluido:		
1	**Nombre:**	PAEG 2012 aprobado por la Junta de Gobierno.
	Meta:	1 documento.
	Descripción:	Se elaboró el Programa Anual de Estadística y Geografía 2012, integra 171 Actividades específicas y 193 entregables que realizarán 19 Unidades del Estado adscritas a los Subsistemas Nacionales de Información que conforman al SNIEG, así como las del INEGI en sus papeles de Unidad del Estado y Unidad Central Coordinadora, mismas que contribuyen en el cumplimiento de las metas del Programa Nacional de Estadística y Geografía 2010-2012 y coadyuvan al desarrollo del Sistema. El documento consta de tres capítulos: en el primero se incluye el marco legal para su elaboración, la alineación con los demás programas y su papel como programa operativo del Sistema; en el segundo se presentan los datos generales sobre la participación de las Unidades del Estado y el INEGI en sus dos papeles, así como las Actividades específicas a realizar durante el año 2012; y el tercer capítulo contiene un esquema para llevar a cabo el monitoreo del programa y elaborar el informe de ejecución correspondiente conforme lo establece la Ley del SNIEG. La Junta de Gobierno del INEGI aprobó el 6 de diciembre de 2011, el PAEG 2012, con lo que se dio cumplimiento a lo establecido en el artículo 9 de la Ley del SNIEG.
	Disponibilidad:	www.snieg.mx > Programas del SNIEG > Programa Anual de Estadística y Geografía 2012.

Alineación con el PNEG 2010-2012		
Objetivo	Actividad general	
I	I.1.1.1	Elaborar los Programas Anuales de Estadística y Geografía.

Código		H.I.1.1.2.1
Nombre de la Actividad específica:		Integrar el informe de actividades del SNIEG 2010.
Responsable:		Instituto Nacional de Estadística y Geografía. ▪ Dirección General de Coordinación del Sistema Nacional de Información Estadística y Geográfica.
Entregable concluido:		
1	**Nombre:**	Informe de las actividades del SNIEG 2010 aprobado por la Junta de Gobierno.
	Meta:	1 documento.
	Descripción:	Se integró el Informe con los resultados de la ejecución del Programa Anual de Información Estadística y Geográfica, derivado de las actividades realizadas durante 2010 por las Unidades del Estado y el INEGI como Unidad Central Coordinadora del Sistema, en el marco de los objetivos establecidos en el Programa Nacional de Estadística y Geografía 2010-2012. El documento forma parte del Informe Anual de Actividades y Resultados 2010 que el INEGI presentó al Ejecutivo Federal y al Congreso de la Unión el 25 de marzo de 2011, en cumplimiento a lo dispuesto en el artículo 86 de la Ley del Sistema Nacional de Información Estadística y Geográfica. El Informe Anual de Actividades y Resultados 2010 consta de tres capítulos: en el primero se presentan los resultados de la ejecución del Programa Anual, derivado de las actividades realizadas durante 2010 por las Unidades del Estado y el INEGI como Unidad Central Coordinadora del Sistema; en el segundo se da cuenta de las actividades que llevaron a cabo los Comités Ejecutivos y los Comités Técnicos Especializados de los Subsistemas Nacionales de Información; y en el tercer capítulo se informa sobre las actividades y el ejercicio del gasto en el año 2010, así como el dictamen que formuló el auditor externo. El informe fue aprobado por la Junta de Gobierno el 16 de marzo de 2011.
	Disponibilidad:	www.snieg.mx. > INEGI como Unidad Coordinadora del SNIEG > Informes.

Alineación con el PNEG 2010-2012		
Objetivo	Actividad general	
I	I.1.1.2	Dar seguimiento a la ejecución de los PAEG.

Código		H.I.1.2.1.1
Nombre de la Actividad específica:		Definir la política de monitoreo y evaluación de los Programas del Subsistema Nacional de Información Estadística y Geográfica.
Responsable:		Instituto Nacional de Estadística y Geografía. ▪ Dirección General de Coordinación del Sistema Nacional de Información Estadística y Geográfica.
Entregable concluido:		
1	Nombre:	Política de monitoreo y evaluación de los Programas del SNIEG.
	Meta:	1 documento.
	Descripción:	Se integró un documento con la propuesta de la Política de Monitoreo y Evaluación de los Programas del SNIEG para aprobación, en la que se establecen los principios generales de actuación para las Unidades del Estado integrantes de los Órganos Colegiados del Sistema y el INEGI en su papel de Unidad Central de Coordinación, en cuanto a las acciones de monitoreo, evaluación y difusión de resultados de los programas del SNIEG, así como la periodicidad con la cual se realizarán estas acciones. Adicionalmente, se establecen la periodicidad y los tipos de evaluación que se llevarán a cabo para los programas según las etapas de desarrollo del Sistema, así como la transparencia y rendición de cuentas correspondientes.
	Disponibilidad:	Instituto Nacional de Estadística y Geografía. ▪ Dirección General de Coordinación del SNIEG.

Alineación con el PNEG 2010-2012		
Objetivo	Actividad general	
I	I.1.2.1	Evaluar el PESNIEG.

Código		H.I.2.1.1.1
Nombre de la Actividad específica:		Dar seguimiento a la operación del Consejo Consultivo Nacional.
Responsable:		Instituto Nacional de Estadística y Geografía. ▪ Dirección General de Coordinación del Sistema Nacional de Información Estadística y Geográfica.
Entregables concluidos:		
1	Nombre:	Informe de seguimiento a la operación del Consejo Consultivo Nacional.
	Meta:	1 documento.
	Descripción:	Se difundió en el Portal del SNIEG el Informe Anual 2010 del CCN, que incluye los aspectos más relevantes relativos a la planeación, ejecución y seguimiento de las actividades de este órgano colegiado.
	Disponibilidad:	www.snieg.mx.
2	Nombre:	Actas de las sesiones del CCN.
	Meta:	2 documentos.
	Descripción:	Se integraron y enviaron a validación las actas correspondientes a las sesiones del CCN durante el 2011.
	Disponibilidad:	Instituto Nacional de Estadística y Geografía. ▪ Dirección General de Coordinación del SNIEG.

Alineación con el PNEG 2010-2012		
Objetivo	Actividad general	
I	I.2.1.1	Operar y dar seguimiento al Consejo Consultivo Nacional.

Código		H.I.2.1.2.1
Nombre de la Actividad específica:		Dar seguimiento a la operación de los Comités Ejecutivos de los Subsistemas Nacionales de Información.
Responsable:		Instituto Nacional de Estadística y Geografía. ▪ Dirección General de Coordinación del Sistema Nacional de Información Estadística y Geográfica.
Entregables concluidos:		
1	**Nombre:**	Informe sobre la situación de los acuerdos del CE SNIDS.
	Meta:	3 documentos.
	Descripción:	Se prepararon los informes de seguimiento de acuerdos para las sesiones del Comité Ejecutivo del Subsistema Nacional de Información Demográfica y Social correspondientes al 20 de mayo, 26 de octubre y 5 de diciembre de 2011.
	Disponibilidad:	www.snieg.mx > Comités ejecutivos > SNIDS
2	**Nombre:**	Informe sobre la situación de los acuerdos del CE SNIGSPIJ.
	Meta:	2 documentos.
	Descripción:	Se prepararon los informes de seguimiento de acuerdos para las sesiones del Comité Ejecutivo del Subsistema Nacional de Información de Gobierno, Seguridad Pública e Impartición de Justicia correspondientes al 29 de junio y 5 de diciembre de 2011.
	Disponibilidad:	www.snieg.mx > Comités ejecutivos > SNIGSPIJ
3	**Nombre:**	Informe sobre la situación de los acuerdos del CE SNIGMA.
	Meta:	3 documentos.
	Descripción:	Se prepararon los informes de seguimiento de acuerdos para las sesiones del Comité Ejecutivo del Subsistema Nacional de Información Geográfica y del Medio Ambiente correspondientes al 28 de abril, 18 de agosto y 14 de octubre de 2011.
	Disponibilidad:	www.snieg.mx > Comités ejecutivos > SNIGMA
4	**Nombre:**	Informe sobre la situación de los acuerdos del CE SNIE.
	Meta:	3 documentos.
	Descripción:	Se prepararon los informes de seguimiento de acuerdos para las sesiones del Comité Ejecutivo del Subsistema Nacional de Información Económica correspondientes al 26 de mayo y 9 de septiembre 2011. Se aprobó como atendido el calendario de sesiones 2011 con las dos fechas mencionadas, señalando como innecesaria la tercera sesión del Comité.
	Disponibilidad:	www.snieg.mx > Comités ejecutivos > SNIE
5	**Nombre:**	Actas de las sesiones del CE SNIGSPIJ.
	Meta:	2 documentos.
	Descripción:	Se prepararon las actas para las sesiones del Comité Ejecutivo del Subsistema Nacional de Información de Gobierno, Seguridad Pública e Impartición de Justicia correspondientes al 29 de junio y 5 de diciembre de 2011.
	Disponibilidad:	www.snieg.mx. > Para la sesión del 5 de diciembre de 2011, el acta se encuentra en proceso de aprobación.
6	**Nombre:**	Actas de las sesiones del CE SNIGMA.
	Meta:	3 documentos.
	Descripción:	Se prepararon las actas para las sesiones del Comité Ejecutivo del Subsistema Nacional de Información Geográfica y del Medio Ambiente correspondientes al 28 de abril, 18 de agosto y 14 de octubre de 2011.
	Disponibilidad:	www.snieg.mx. > Para la sesión del 14 de octubre de 2011 se cuenta con la versión definitiva del acta que se firmará en la próxima sesión del Comité.

7	**Nombre:**	Actas de las sesiones del CE SNIE.
	Meta:	3 documentos.
	Descripción:	Se prepararon las actas para las sesiones del Comité Ejecutivo del Subsistema Nacional de Información Económica correspondientes al 26 de mayo y 9 de septiembre de 2011. Se aprobó como atendido el calendario de sesiones 2011 con las dos fechas mencionadas, señalando como innecesaria la tercera sesión del Comité.
	Disponibilidad:	www.snieg.mx. > Para la sesión del 9 de septiembre de 2011 el acta se encuentra en proceso de firma y de subirse al Portal del SNIEG.
8	**Nombre:**	Actas de las sesiones del CE SNIDS.
	Meta:	3 documentos.
	Descripción:	Se prepararon las actas para las sesiones del Comité Ejecutivo del Subsistema Nacional de Información Demográfica y Social correspondientes al 20 de mayo, 26 de octubre y 5 de diciembre de 2011.
	Disponibilidad:	www.snieg.mx. > Para la sesión del 5 de diciembre de 2011 el acta se encuentra en proceso de aprobación.

Alineación con el PNEG 2010-2012		
Objetivo	Actividad general	
I	I.2.1.2	Operar y dar seguimiento a los Comités Ejecutivos de los Subsistemas Nacionales de Información.

Código	H.I.2.1.2.2	
Nombre de la Actividad específica:	Elaborar el Informe 2010 de las actividades de los Comités de los Subsistemas Nacionales de Información.	
Responsable:	Instituto Nacional de Estadística y Geografía. ▪ Dirección General de Coordinación del Sistema Nacional de Información Estadística y Geográfica.	
Entregable concluido:		
1	**Nombre:**	Informe preliminar 2010 de los Comités de los Subsistemas.
	Meta:	1 documento.
	Descripción:	Se integró el documento con las actividades realizadas durante el año 2010 por parte de los Comités Ejecutivos y los Comités Técnicos Especializados de los Subsistemas Nacionales de Información, en atención a lo que señala el artículo 86, fracción II de la LSNIEG. Una vez aprobado forma parte del informe anual que presenta el INEGI al Ejecutivo Federal y al Congreso de la Unión.
	Disponibilidad:	www.snieg.mx.

Alineación con el PNEG 2010-2012		
Objetivo	Actividad general	
I	I.2.1.2	Operar y dar seguimiento a los Comités Ejecutivos de los Subsistemas Nacionales de Información.

Código		H.I.2.2.1.1
Nombre de la Actividad específica:		Dar seguimiento a las actividades, proyectos y tareas establecidas en los Programas de Trabajo de los Comités Tecnicos Especializados de los Subsistemas Nacionales de Información.
Responsable:		Instituto Nacional de Estadística y Geografía. ▪ Dirección General de Coordinación del Sistema Nacional de Información Estadística y Geográfica.
Entregables concluidos:		
1	**Nombre:**	Reporte del seguimiento de actividades de los CTE del SNIDS.
	Meta:	2 documentos.
	Descripción:	El 26 de agosto se entregó el documento con el segundo reporte 2011 del seguimiento de actividades de los Comités Técnicos Especializados, correspondientes al SNIDS.
	Disponibilidad:	Instituto Nacional de Estadística y Geografía. ▪ Dirección General de Coordinación del SNIEG.
2	**Nombre:**	Reporte del seguimiento de actividades de los CTE del SNIGSPIJ.
	Meta:	2 documentos.
	Descripción:	El 26 de agosto se entregó el documento con el segundo reporte 2011 del seguimiento de actividades de los Comités Técnicos Especializados, correspondientes al SNIGSPIJ.
	Disponibilidad:	Instituto Nacional de Estadística y Geografía. ▪ Dirección General de Coordinación del SNIEG.
3	**Nombre:**	Reporte del seguimiento de actividades de los CTE del SNIGMA.
	Meta:	2 documentos.
	Descripción:	El 26 de agosto se entregó el documento con el segundo reporte 2011 del seguimiento de actividades de los Comités Técnicos Especializados, correspondientes al SNIGMA.
	Disponibilidad:	Instituto Nacional de Estadística y Geografía. ▪ Dirección General de Coordinación del SNIEG.
4	**Nombre:**	Reporte del seguimiento de actividades de los CTE del SNIE.
	Meta:	2 documentos.
	Descripción:	El 26 de agosto se entregó el documento con el segundo reporte 2011 del seguimiento de actividades de los Comités Técnicos Especializados, correspondientes al SNIE.
	Disponibilidad:	Instituto Nacional de Estadística y Geografía. ▪ Dirección General de Coordinación del SNIEG.

Alineación con el PNEG 2010-2012		
Objetivo	Actividad general	
I	I.2.2.1	Operar y dar seguimiento a los Comités Técnicos Especializados de los Subsistemas Nacionales de Información.

Objetivo II | PNEG 2010-2012

Contar con la normatividad requerida por el Sistema Nacional de Información Estadística y Geográfica, mediante la elaboración y aplicación de normas, políticas y lineamientos para la coordinación del Sistema, el desarrollo de las Actividades Estadísticas y Geográficas y del Servicio Público de Información Estadística y Geográfica, de acuerdo con estándares nacionales e internacionales y las mejores prácticas en la materia.

Código		H.II.1.1.1.1
Nombre de la Actividad específica:		Actualizar las disposiciones para el desarrollo de la normatividad del Sistema Nacional de Información Estadística y Geografica.
Responsable:		Instituto Nacional de Estadística y Geografía. ▪ Dirección General de Coordinación del Sistema Nacional de Información Estadística y Geográfica.
Entregable concluido:		
1	**Nombre:**	Lineamientos para el desarrollo de la normatividad del SNIEG, actualizada.
	Meta:	1 documento.
	Descripción:	Se actualizó el documento con precisiones derivadas de su revisión.
	Disponibilidad:	www.snieg.mx > La Normatividad del SNIEG > Sistema de Compilación Normativa.

Alineación con el PNEG 2010-2012		
Objetivo	Actividad general	
II	II.1.1.1	Desarrollar políticas y lineamientos para la elaboración de documentos normativos, así como para coordinar el funcionamiento de la compilación normativa del SNIEG.

Código		H.II.1.1.1.2
Nombre de la Actividad específica:		Elaborar los lineamientos generales para la integración del sistema de compilación normativa.
Responsable:		Instituto Nacional de Estadística y Geografía. ▪ Dirección General de Coordinación del Sistema Nacional de Información Estadística y Geográfica.
Entregable concluido:		
1	**Nombre:**	Lineamientos generales para la integración y acceso al sistema de compilación normativa.
	Meta:	1 documento.
	Descripción:	Se generó el documento con los lineamientos generales y por determinación de los integrantes de la Junta de Gobierno, el resumen del documento se integrará al apartado del Sistema de Compilación Normativa que se encuentra en el Portal del SNIEG.
	Disponibilidad:	Instituto Nacional de Estadística y Geografía. ▪ Dirección General de Coordinación del SNIEG.

Alineación con el PNEG 2010-2012		
Objetivo	Actividad general	
II	II.1.1.1	Desarrollar políticas y lineamientos para la elaboración de documentos normativos, así como para coordinar el funcionamiento de la compilación normativa del SNIEG.

Código		H.II.1.1.2.1
Nombre de la Actividad específica:		Actualizar los contenidos de las Reglas para la operación de los órganos colegiados del Sistema Nacional de Información Estadística y Geografica.
Responsable:		Instituto Nacional de Estadística y Geografía. ▪ Dirección General de Coordinación del Sistema Nacional de Información Estadística y Geográfica.
Entregables concluidos:		
1	**Nombre:**	Reglas para la integración y funcionamiento del Consejo Consultivo Nacional.
	Meta:	1 documento.
	Descripción:	Se realizó la actualización del documento con las Reglas para la Integración y Funcionamiento del Consejo Consultivo Nacional, aprobadas el pasado 23 de mayo por la Junta de Gobierno del INEGI durante su tercera sesión de trabajo correspondiente a 2011 y publicadas en el Portal del SNIEG el 6 de junio.
	Disponibilidad:	www.snieg.mx > La Normatividad del SNIEG > Sistema de Compilación Normativa.
2	**Nombre:**	Reglas para la integración y operación de los Comités Ejecutivos de los Subsistemas Nacionales de Información.
	Meta:	1 documento.
	Descripción:	Se realizó la actualización del documento con las Reglas para la Integración y Operación de los CE, aprobada el 6 de diciembre por la Junta de Gobierno del INEGI durante su séptima sesión de trabajo de 2011 y publicadas en el Portal del SNIEG el 14 de diciembre del mismo año.
	Disponibilidad:	www.snieg.mx > La Normatividad del SNIEG > Sistema de Compilación Normativa.
3	**Nombre:**	Reglas para la integración y operación de los Comités Técnicos Especializados de los Subsistemas Nacionales de Información.
	Meta:	1 documento.
	Descripción:	Se realizó la actualización del documento con las Reglas para la Integración y Operación de los Comités Técnicos Especializados, que fueron aprobadas el 2 de agosto por la Junta de Gobierno del INEGI durante su cuarta sesión de trabajo correspondiente a 2011 y publicada en el Portal del SNIEG el 16 de agosto.
	Disponibilidad:	www.snieg.mx > La Normatividad del SNIEG > Sistema de Compilación Normativa.

Alineación con el PNEG 2010-2012		
Objetivo	Actividad general	
II	II.1.1.2	Revisar y actualizar los documentos normativos requeridos para la operación de los órganos colegiados.

Código		H.II.1.1.4.1
Nombre de la Actividad específica:		Elaborar el diseño conceptual de la Red Nacional de Información.
Responsable:		Instituto Nacional de Estadística y Geografía. ▪ Dirección General de Coordinación del Sistema Nacional de Información Estadística y Geográfica.
Entregable concluido:		
1	Nombre:	Diseño conceptual de la Red Nacional de Información.
	Meta:	1 documento.
	Descripción:	Se elaboró un documento con la propuesta del diseño conceptual y arquitectura informática de la Red Nacional de Información para su aprobación.
	Disponibilidad:	Instituto Nacional de Estadística y Geografía. ▪ Dirección General de Coordinación del SNIEG.

Alineación con el PNEG 2010-2012		
Objetivo	Actividad general	
II	II.1.1.4	Desarrollar la normatividad para la Red Nacional de Información.

Código		H.II.1.1.5.1
Nombre de la Actividad específica:		Actualizar los documentos normativos para la operación del Registro Estadístico Nacional (REN).
Responsable:		Instituto Nacional de Estadística y Geografía. ▪ Dirección General de Coordinación del Sistema Nacional de Información Estadística y Geográfica.
Entregables concluidos:		
1	Nombre:	Marco conceptual del Registro Estadístico Nacional (REN), actualizado.
	Meta:	1 documento.
	Descripción:	Se generó una nueva versión del documento del marco conceptual del Registro Estadístico Nacional, actualizado conforme a lo dispuesto en la LSNIEG y en la normatividad vigente del SNIEG.
	Disponibilidad:	Instituto Nacional de Estadística y Geografía. ▪ Dirección General de Coordinación del SNIEG.
2	Nombre:	Cédula de Identificación y Caracterización de Unidades Administrativas con Funciones Estadísticas del Sector Público e instructivo de llenado, actualizado.
	Meta:	1 documento.
	Descripción:	Se generó una versión actualizada de la Cédula de Identificación y Caracterización de Unidades Administrativas con Funciones Estadísticas del Sector Público y de sus respectivos instructivos de llenado, alineados conceptualmente conforme a lo dispuesto en la LSNIEG y en la normatividad vigente del SNIEG.
	Disponibilidad:	http://ctce.inegi.org.mx/cedula1/uafesp/
3	Nombre:	Cuestionario de Identificación y Caracterización de Proyectos y Productos Estadísticos e instructivo de llenado, actualizado.
	Meta:	1 documento.
	Descripción:	Se generó una versión actualizada del Cuestionario de Identificación y Caracterización de Proyectos y Productos Estadísticos y de sus respectivos instructivos de llenado, alineados conceptualmente conforme a lo dispuesto en la LSNIEG y en la normatividad vigente del SNIEG.
	Disponibilidad:	http://ctce.inegi.org.mx/cuestionario/

Alineación con el PNEG 2010-2012		
Objetivo	Actividad general	
II	II.1.1.5	Revisar y actualizar la normatividad para los Registros Nacionales de Información Estadística y Geográfica.

Código		H.II.1.1.5.2
Nombre de la Actividad específica:		Actualizar los documentos normativos para la operación del Registro Nacional de Información Geográfica (RNIG).
Responsable:		Instituto Nacional de Estadística y Geografía. ▪ Dirección General de Coordinación del Sistema Nacional de Información Estadística y Geográfica.
Entregables concluidos:		
1	**Nombre:**	Marco conceptual del Registro Nacional de Información Geográfica (RNIG), actualizado.
	Meta:	1 documento.
	Descripción:	Se generó el documento del marco conceptual del Registro Nacional de Información Geográfica, con el nuevo planteamiento conforme a lo dispuesto en la LSNIEG y en la normatividad vigente del SNIEG.
	Disponibilidad:	Instituto Nacional de Estadística y Geografía. ▪ Dirección General de Coordinación del SNIEG.
2	**Nombre:**	Lineamientos del Registro Nacional de Información Geográfica (RNIG), actualizados.
	Meta:	1 documento.
	Descripción:	Se generó una versión actualizada del documento, Lineamientos del Registro Nacional de Información Geográfica del nuevo planteamiento conforme a lo dispuesto en la LSNIEG y a la normatividad vigente del SNIEG. El documento se socializa en el grupo de trabajo conformado por personal de las Direcciones Generales de Geografía y Medio Ambiente y de Coordinación del SNIEG para su aprobación conjunta.
	Disponibilidad:	Instituto Nacional de Estadística y Geografía. ▪ Dirección General de Coordinación del SNIEG.
3	**Nombre:**	Instrumento de captación para la conformación del Registro Nacional de Información Geográfica (RNIG) y su instructivo de llenado, actualizado.
	Meta:	1 documento.
	Descripción:	Se generó una versión actualizada del instrumento de captación considerado en dos cédulas: Cédula de Identificación de Unidades Generadoras y Cédula para la caracterización de Información Geográfica, con sus respectivos instructivos de llenado, conforme a lo dispuesto en la LSNIEG y a la normatividad vigente del SNIEG. Estas cédulas se socializan en el grupo de trabajo conformado por personal de las Direcciones Generales de Geografía y Medio Ambiente y de Coordinación del SNIEG para su aprobación conjunta.
	Disponibilidad:	Instituto Nacional de Estadística y Geografía. ▪ Dirección General de Coordinación del SNIEG.

Alineación con el PNEG 2010-2012		
Objetivo	Actividad general	
II	II.1.1.5	Revisar y actualizar la normatividad para los Registros Nacionales de Información Estadística y Geográfica.

Objetivo III | PNEG 2010-2012

Facilitar las actividades del Sistema Nacional de Información Estadística y Geográfica mediante el establecimiento de la Red Nacional de Información para apoyar el intercambio, resguardo y difusión de la Información de Interés Nacional.

Código		H.III.1.1.1.1
Nombre de la Actividad específica:		Desarrollar el Sitio de Intercambio del Sistema Nacional de Información Estadística y Geográfica.
Responsable:		Instituto Nacional de Estadística y Geografía. ▪ Dirección General de Coordinación del Sistema Nacional de Información Estadística y Geográfica.
Entregable concluido:		
1	**Nombre:**	Sitio de Intercambio del Sistema Nacional de Información Estadística y Geografía en extranet.
	Meta:	1 portal Web.
	Descripción:	Se concluyó el desarrollo del Sitio de Intercambio para el SNIEG (SISNIEG), para su uso a través de una extranet.
	Disponibilidad:	http://sitiointercambio.snieg.mx/

Alineación con el PNEG 2010-2012		
Objetivo	Actividad general	
III	III.1.1.1	Coordinar la integración de la Red de Intercambio de Información para apoyar las actividades entre los integrantes del Sistema.

Código		H.III.1.1.2.1
Nombre de la Actividad específica:		Elaborar los lineamientos para el resguardo de la Información de Interés Nacional.
Responsable:		Instituto Nacional de Estadística y Geografía. ▪ Dirección General de Coordinación del Sistema Nacional de Información Estadística y Geográfica.
Entregable concluido:		
1	**Nombre:**	Lineamientos para el Resguardo de la Información de Interés Nacional.
	Meta:	1 documento.
	Descripción:	Se integró un documento con la propuesta de lineamientos para el Resguardo de la Información de Interés Nacional, para su revisión.
	Disponibilidad:	Instituto Nacional de Estadística y Geografía. ▪ Dirección General de Coordinación del SNIEG.

Alineación con el PNEG 2010-2012		
Objetivo	Actividad general	
III	III.1.1.2	Coordinar la integración de la Red de Resguardo de la Información de Interés Nacional a través del establecimiento de lineamientos para su resguardo y consulta.

Código		H.III.1.1.3.1
Nombre de la Actividad específica:		Administrar el Portal del Sistema Nacional de Información Estadística y Geográfica.
Responsable:		Instituto Nacional de Estadística y Geografía. ▪ Dirección General de Coordinación del Sistema Nacional de Información Estadística y Geográfica.
Entregable concluido:		
1	**Nombre:**	Portal del SNIEG actualizado.
	Meta:	12 portales Web.
	Descripción:	Se llevaron a cabo diversas actualizaciones, entre las que destacan las siguientes: ▪ Sesiones, informes e integrantes de los órganos colegiados; ▪ Documentos normativos aprobados; ▪ Programa Anual de Estadística y Geografía 2012; ▪ Información de Interés Nacional publicada de acuerdo al Calendario anual aprobado; ▪ Documentación de la Encuesta Nacional de Ocupación y Empleo, como nueva IIN; ▪ Acuerdos de la Junta de Gobierno; ▪ Avances en el Registro Estadístico Nacional.
	Disponibilidad:	www.snieg.mx.

Alineación con el PNEG 2010-2012		
Objetivo	Actividad general	
III	III.1.1.3	Integrar la Red de Apoyo para contribuir en la prestación del Servicio Público de Información Estadística y Geográfica.

Objetivo IV | PNEG 2010-2012

Contar con la infraestructura de información que conforme a la Ley del Sistema Nacional de Información Estadística y Geográfica deberá tener el Sistema mediante el trabajo coordinado de sus órganos colegiados para el desarrollo del mismo.

Código		H.IV.1.9.1.1
Nombre de la Actividad específica:		Conformar el Registro Nacional de Información Geográfica (RNIG).
Responsable:		Instituto Nacional de Estadística y Geografía. ▪ Dirección General de Coordinación del Sistema Nacional de Información Estadística y Geográfica.
Entregables concluidos:		
1	**Nombre:**	Registro Nacional de Información Geográfica (RNIG).
	Meta:	1 base de datos.
	Descripción:	Se generó la base de datos (estructura) y las correspondientes herramientas para su alimentación. Se realizaron trabajos conjuntos entre la Dirección General de Coordinación del SNIEG y la Dirección General de Geografía y Medio Ambiente para revisar el replanteamiento del RNIG en los que se conformó un grupo de trabajo y se efectuaron una serie de reuniones para retomar y desarrollar el replanteamiento mediante el análisis del Marco Conceptual, así como de los instrumentos de captación de la información. Se dispone de la Cédula de Identificación de Unidades Generadoras y de la Cédula de caracterización de la Información Geográfica, así como con el marco conceptual para su respectiva aprobación y operación en 2012.
	Disponibilidad:	Instituto Nacional de Estadística y Geografía. ▪ Dirección General de Coordinación del SNIEG.
2	**Nombre:**	Directorio de Unidades Administrativas con Funciones Geográficas, actualizado.
	Meta:	1 base de datos.
	Descripción:	Se realizó la actualización mediante la investigación documental de datos de unidades generadoras del ámbito federal y del sector académico. Asimismo, se cuenta con el instrumento -Cédula de Identificación de Instituciones y Unidades Generadoras de Información Geográfica- para su aplicación y captación de información de identificación y ubicación de las unidades generadoras de información geográfica.
	Disponibilidad:	Instituto Nacional de Estadística y Geografía. ▪ Dirección General de Coordinación del SNIEG.

Alineación con el PNEG 2010-2012		
Objetivo	Actividad general	
IV	IV.1.9.1	Conformar y actualizar el Registro Nacional de Información Geográfica.

Código		H.IV.1.10.1.1
Nombre de la Actividad específica:		Operar el Registro Estadístico Nacional (REN).
Responsable:		Instituto Nacional de Estadística y Geografía. ▪ Dirección General de Coordinación del Sistema Nacional de Información Estadística y Geográfica.
Entregables concluidos:		
1	**Nombre:**	Registro de Instituciones y Unidades Administrativas con Funciones Estadísticas del Sector Público (RIUAFESP), actualizado.
	Meta:	1 base de datos.
	Descripción:	Se impulsaron los trabajos de actualización de información en reuniones de los Comités Ejecutivos de los Subsistemas Nacionales de Información, de los Comités Estatales o bien en seguimiento a sus programas de trabajo, logrando la participación de las instituciones. En el ámbito federal concluyeron la actualización en la SEGOB, CONAVI e INEGI, y en cuanto al ámbito estatal en Aguascalientes, Coahuila, Durango, Estado de México, Morelos y Zacatecas. Acumulado al 31 de diciembre de 2011, se ha logrado identificar 2 177 UAFE´s de las 68 instituciones que participan en el REN.
	Disponibilidad:	Instituto Nacional de Estadística y Geografía. ▪ Dirección General de Coordinación del SNIEG.
2	**Nombre:**	Inventario Nacional de Estadística del Sector Público (INESP), actualizado.
	Meta:	1 base de datos.
	Descripción:	Se impulsaron los trabajos de actualización de información en reuniones de los Comités Ejecutivos de los Subsistemas Nacionales de Información, de los Comités Estatales o bien en seguimiento a sus programas de trabajo, logrando participación de las instituciones. En el ámbito federal concluyeron la actualización en la SEGOB, CONAVI e INEGI, y en cuanto al ámbito estatal en Aguascalientes, Coahuila, Durango, Estado de México, Morelos y Zacatecas. En el Inventario se encuentra disponible la información actualizada de 2009 a 2011, de 1,150 proyectos y 1,793 productos estadísticos.
	Disponibilidad:	www.snieg.mx.
3	**Nombre:**	Portal de actualización y consulta del Inventario Nacional de Registros Administrativos.
	Meta:	1 portal Web.
	Descripción:	Se generó el sitio web en un servidor del INEGI para la consulta del Inventario con información de referencia de los registros administrativos identificados del ámbito federal. Se dispone de la caracterización básica de un total de 1,003 registros administrativos identificados, resultado de la revisión de 639 ordenamientos jurídicos y administrativos del ámbito federal, así como la revisión de guías de trámites y servicios gubernamentales disponibles en el sitio en Internet de COFEMER.
	Disponibilidad:	http://uasipre1.inegi.gob.mx:7777/INRA/

Alineación con el PNEG 2010-2012		
Objetivo	Actividad general	
IV	IV.1.10.1	Actualizar el Registro Estadístico Nacional.

Objetivo VI | PNEG 2010-2012

Producir la Información de Interés Nacional prevista en la Ley del Sistema Nacional de Información Estadística y Geográfica y la que determine la Junta de Gobierno del INEGI, así como integrar el Acervo correspondiente, mediante la participación coordinada y corresponsable de las Unidades del Estado para la atención de las necesidades de información.

Código		H.VI.5.1.1.1
Nombre de la Actividad específica:		Desarrollar el Sitio del Acervo de Información de Interés Nacional.
Responsable:		Instituto Nacional de Estadística y Geografía. ▪ Dirección General de Coordinación del Sistema Nacional de Información Estadística y Geográfica.
Entregable concluido:		
1	**Nombre:**	Sitio del Acervo de Información de Interés Nacional.
	Meta:	1 portal Web.
	Descripción:	Se diseñó y desarrolló un Sitio del Acervo de Información de Interés Nacional, en el cual se presenta tanto la información como las metodologías utilizadas en la elaboración de la misma.
	Disponibilidad:	www.snieg.mx.

Alineación con el PNEG 2010-2012		
Objetivo	Actividad general	
VI	VI.5.1.1	Actualizar el Acervo de IIN.

Código		H.VI.5.1.2.1
Nombre de la Actividad específica:		Llevar a cabo el resguardo de la Información de Interés Nacional de las Unidades del Estado integrantes del Sistema que desaparezcan.
Responsable:		Instituto Nacional de Estadística y Geografía. ▪ Dirección General de Coordinación del Sistema Nacional de Información Estadística y Geográfica.
Entregable concluido:		
1	**Nombre:**	Información de Interés Nacional resguardada.
	Meta:	1 archivo.
	Descripción:	Hasta el mes de diciembre ninguna Unidad del Estado que pertenece al SNIEG y que genere Información de Interés Nacional ha desaparecido, por lo que no ha sido necesario resguardar la Información generada por la misma.
	Disponibilidad:	No aplica.

Alineación con el PNEG 2010-2012		
Objetivo	Actividad general	
VI	VI.5.1.2	Resguardar la IIN de aquellas Unidades del Estado que desaparezcan.

Objetivo VIII | PNEG 2010-2012

Contar con el Servicio Público de Información Estadística y Geográfica mediante la instrumentación de mecanismos que garanticen el acceso y promuevan el uso de la Información de Interés Nacional en los diferentes sectores de la sociedad para apoyar la toma de decisiones en los tres órdenes de gobierno.

Código		H.VIII.1.1.1.1
Nombre de la Actividad específica:		Elaborar comunicados de prensa sobre indicadores de corto plazo del Sistema de Cuentas Nacionales de México.
Responsable:		Instituto Nacional de Estadística y Geografía. ▪ Dirección General de Integración, Análisis e Investigación.
Entregable concluido:		
1	**Nombre:**	Comunicados de prensa sobre indicadores de corto plazo del Sistema de Cuentas Nacionales de México
	Meta:	48 documentos.
	Descripción:	Se elaboraron los comunicados de prensa sobre indicadores de corto plazo del Sistema de Cuentas Nacionales de México que corresponden al 100% de avance acumulado. Los comunicados de prensa sobre indicadores de corto plazo del Sistema de Cuentas Nacionales de México de los sigientes temas: ▪ Producto Interno Bruto (PIB) a precios constantes y precios corrientes; ▪ Indicador Global de la Actividad Económica (IGAE); ▪ Indicador Mensual de la Actividad Industrial (IMAI); ▪ Oferta y Demanda de Bienes y Servicios (OyD); ▪ Inversión Fija Bruta de Capital Fijo (IFBKF).
	Disponibilidad:	> http://www.inegi.org.mx/inegi/default.aspx?c=276 > http://www.inegi.org.mx/sistemas/sisept/default.aspx?t=cale00&c=3031&e=00&s=inegi&mg=1

Alineación con el PNEG 2010-2012		
Objetivo	Actividad general	
VIII	VIII.1.1.1	Proporcionar la IIN, a través de internet, para consulta de toda la sociedad.

Código		H.VIII.1.1.1.2
Nombre de la Actividad específica:		Elaborar comunicados de prensa sobre información anual del Sistema de Cuentas Nacionales de México.
Responsable:		Instituto Nacional de Estadística y Geografía. ▪ Dirección General de Integración, Análisis e Investigación.
Entregable concluido:		
1	Nombre:	Comunicados de prensa sobre publicaciones anuales del Sistema de Cuentas Nacionales de México.
	Meta:	9 documentos.
	Descripción:	Se revisaron los Comunicados de prensa en 2011 de las publicaciones anuales del Sistema de Cuentas Nacionales de México: ▪ Cuenta Satélite de las Instituciones sin fines de lucro de México, 2008 (17/05/2011). ▪ Cuentas Económicas y Ecológicas de México, 2005-2009 (23/05/2011). ▪ Cuenta Satélite del Turismo de México, 2005-2009 (22/06/2011). ▪ Sistema de Cuentas Nacionales de México Cuentas de Bienes y Servicios, 2006-2010 (18/10/2011). ▪ Indicadores Macroeconómicos del Sector Público, 2006-2010 (04/11/2011). ▪ Sistema de Cuentas por Sectores Institucionales, 2006-2010 (22/11/2011). ▪ Producto Interno Bruto por Entidad Federativa, 2006-2010 (02/12/2011). ▪ Cuentas Corrientes y de Acumulación de los Gobiernos Estatales y Locales, 2006-2010 (08/12/2011). ▪ Cuenta Satélite del Sector Salud de México, 2008 (16/12/2011).
	Disponibilidad:	www.inegi.org.mx/inegi/contenidos/espanol/prensa/Boletines/muestra3.asp?tema=26&s=inegi&c=278

Alineación con el PNEG 2010-2012		
Objetivo	Actividad general	
VIII	VIII.1.1.1	Proporcionar la IIN, a través de internet, para consulta de toda la sociedad.

Código		H.VIII.1.1.1.3
Nombre de la Actividad específica:		Actualizar y difundir el Sistema de Indicadores Cíclicos.
Responsable:		Instituto Nacional de Estadística y Geografía. ▪ Dirección General de Integración, Análisis e Investigación.
Entregable concluido:		
1	Nombre:	Sistema de Indicadores Cíclicos.
	Meta:	12 bases de datos.
	Descripción:	Durante el cuarto trimestre del 2011 se realizaron 3 actualizaciones al sistema de indicadores cíclicos, con lo cual se cumple el 100 por ciento de la Ae.
	Disponibilidad:	> http://www.inegi.org.mx/sistemas/reloj_cicloseco/default.aspx > http://www.inegi.org.mx/inegi/default.aspx?c=276 > http://www.inegi.org.mx/sistemas/sisept/default.aspx?t=cale00&c=3031&e=00&s=inegi&mg=1 > http://dgcnesyp.inegi.org.mx/cgi-win/bdieintsi.exe/NIV

Alineación con el PNEG 2010-2012		
Objetivo	Actividad general	
VIII	VIII.1.1.1	Proporcionar la IIN, a través de internet, para consulta de toda la sociedad.

Código		H.VIII.1.1.1.4
Nombre de la Actividad específica:		Publicar en Internet la Información de Interés Nacional en las fechas comprometidas en el Calendario de Información de Interés Nacional.
Responsable:		Instituto Nacional de Estadística y Geografía. ▪ Dirección General de Integración, Análisis e Investigación.
Entregable concluido:		
1	Nombre:	Reporte de visitas al sitio del Instituto Nacional de Estadística y Geografía en internet.
	Meta:	12 documentos.
	Descripción:	Se elaboraron doce reportes de visitas al sitio del Instituto Nacional de Estadística y Geografía en internet, correspondientes al periodo reportado.
	Disponibilidad:	Instituto Nacional de Estadística y Geografía. ▪ Dirección General de Vinculación y Servicio Público de Información.

Nota: Por modificaciones al Reglamento Interior del INEGI, esta Ae forma parte de las atribuciones de la Dirección General de Vinculación y Servicio Público de Información.

Alineación con el PNEG 2010-2012		
Objetivo	Actividad general	
VIII	VIII.1.1.1	Proporcionar la IIN, a través de internet, para consulta de toda la sociedad.

Código		H.VIII.1.1.2.1
Nombre de la Actividad específica:		Difundir por medio de Internet y de los Centros de Consulta y Comercialización del INEGI los metadatos o especificaciones concretas de la aplicación de las metodologías que se utilizaron en la elaboración de la Información de Interés Nacional.
Responsable:		Instituto Nacional de Estadística y Geografía. ▪ Dirección General de Integración, Análisis e Investigación.
Entregable concluido:		
1	Nombre:	Reporte de visitas a las metodologías en el sitio en Internet y en los Centros de Consulta y Comercialización del Instituto Nacional de Estadística y Geografía.
	Meta:	12 documentos.
	Descripción:	Se elaboraron doce reportes de visitas al apartado de metodologías ubicado en el Sitio del INEGI en Internet, correspondientes al periodo reportado.
	Disponibilidad:	Instituto Nacional de Estadística y Geografía. ▪ Dirección General de Vinculación y Servicio Público de Información.

Nota: Por modificaciones al Reglamento Interior del INEGI, esta Ae forma parte de las atribuciones de la Dirección General de Vinculación y Servicio Público de Información.

Alineación con el PNEG 2010-2012		
Objetivo	Actividad general	
VIII	VIII.1.1.2	Difundir los metadatos o especificaciones concretas de la aplicación de las metodologías que se hubieren utilizado en la elaboración de la IIN.

Código		H.VIII.1.1.3.1
Nombre de la Actividad específica:		Difundir por medio de Internet y de los Centroe de Consulta y Comercialización los convenios de intercambio de información que celebra el INEGI con organismos o agencias nacionales o extranjeras.
Responsable:		Instituto Nacional de Estadística y Geografía. ▪ Dirección General de Integración, Análisis e Investigación.
Entregable concluido:		
1	Nombre:	Reporte de visitas a los convenios de intercambio de información en el sitio en Internet y en los Centros de Consulta y Comercialización del INEGI.
	Meta:	12 documentos.
	Descripción:	Se elaboraron doce reportes de visitas a los convenios de intercambio de información en el sitio en Internet y en los Centros de Consulta y Comercialización del INEGI, correspondientes al periodo reportado. Centros de Consulta
	Disponibilidad:	Instituto Nacional de Estadística y Geografía. ▪ Dirección General de Vinculación y Servicio Público de Información.

Nota: Por modificaciones al Reglamento Interior del INEGI, esta Ae forma parte de las atribuciones de la Dirección General de Vinculación y Servicio Público de Información.

Alineación con el PNEG 2010-2012		
Objetivo	Actividad general	
VIII	VIII.1.1.3	Difundir los convenios de intercambio de información que celebra el INEGI con organismos o agencias nacionales o extranjeras.

Código		H.VIII.1.1.4.1
Nombre de la Actividad específica:		Difundir el sistema de compilación normativa del Sistema Nacional de Información Estadística y Geográfica.
Responsable:		Instituto Nacional de Estadística y Geografía. ▪ Dirección General de Coordinación del Sistema Nacional de Información Estadística y Geográfica.
Entregable concluido:		
1	Nombre:	Informe de acciones para la difusión del sistema de compilación.
	Meta:	2 documentos.
	Descripción:	Se concluyó el informe con la descripción de los documentos normativos aprobados por la Junta de Gobierno, que durante el 2011 se incorporaron al Sistema de Compilación Normativa con sus respectivas notas para su difusión en el Portal del SNIEG.
	Disponibilidad:	Instituto Nacional de Estadística y Geografía. ▪ Dirección General de Coordinación del SNIEG.

Alineación con el PNEG 2010-2012		
Objetivo	Actividad general	
VIII	VIII.1.1.4	Hacer público el sistema de compilación normativa del SNIEG.

Código		H.VIII.1.1.5.1
Nombre de la Actividad específica:		Atender las solicitudes de Información de Interés Nacional provenientes del extranjero.
Responsable:		Instituto Nacional de Estadística y Geografía. ▪ Dirección General de Integración, Análisis e Investigación.
Entregable concluido:		
1	Nombre:	Reporte de servicios a usuarios.
	Meta:	12 documentos.
	Descripción:	Se elaboraron doce reportes de servicios a usuarios (solicitudes provenientes del extranjero), correspondientes al periodo reportado.
	Disponibilidad:	Instituto Nacional de Estadística y Geografía. ▪ Dirección General de Vinculación y Servicio Público de Información.

Nota: Por modificaciones al Reglamento Interior del INEGI, esta Ae forma parte de las atribuciones de la Dirección General de Vinculación y Servicio Público de Información.

Alineación con el PNEG 2010-2012		
Objetivo	Actividad general	
VIII	VIII.1.1.5	Atender las solicitudes de Información de Interés Nacional provenientes del extranjero.

Código		H.VIII.1.2.1.1
Nombre de la Actividad específica:		Proporcionar el Servicio Público de Información a través de los Centros de Consulta y Comercialización del Instituto Nacional de Estadística y Geografía.
Responsable:		Instituto Nacional de Estadística y Geografía. Dirección General de Integración, Análisis e Investigación.
Entregable concluido:		
1	Nombre:	Reporte de servicios a usuarios.
	Meta:	12 documentos.
	Descripción:	Se elaboraron doce reportes de los servicios a usuarios proporcionados durante el 2011, a través de los Centros de Consulta y Comercialización del INEGI.
	Disponibilidad:	Instituto Nacional de Estadística y Geografía. ▪ Dirección General de Vinculación y Servicio Público de Información.

Nota Por modificaciones al Reglamento Interior del INEGI, esta Ae forma parte de las atribuciones de la Dirección General de Vinculación y Servicio Público de Información.

Alineación con el PNEG 2010-2012		
Objetivo	Actividad general	
VIII	VIII.1.2.1	Poner a disposición de los usuarios la IIN, a través de los centros de consulta y comercialización que establezca el INEGI.

Objetivo IX | PNEG 2010-2012

Propiciar el desarrollo y la formación de capital humano de las Unidades del Estado en los temas requeridos por el Sistema Nacional de Información Estadística y Geográfica mediante el diseño e implementación de un esquema que apoye e impulse su consolidación.

Código		H.IX.1.1.1.1
Nombre de la Actividad específica:		Incorporar los Resultados del Diagnóstico de Necesidades en el sitio electrónico en Internet para el SNIEG.
Responsable:		Instituto Nacional de Estadística y Geografía. ▪ Dirección General de Vinculación y Servicio Público de Información.
Entregables concluidos:		
1	**Nombre:**	Disponibilidad de los principales contenidos del sitio.
	Meta:	1 Contenido de sitio electrónico en Internet.
	Descripción:	La información referente a las actividades de capacitación a los servidores públicos de las Unidades del Estado se incorporó en el Portal del Sistema en el apartado de INEGI como Unidad Central Coordinadora del SNIEG, por lo cual no fue necesario elaborar un documento sobre los principales contenidos del Sitio.
	Disponibilidad:	www.snieg.mx
2	**Nombre:**	Resultados del Diagnóstico de Necesidades en el portal WEB del SNIEG.
	Meta:	1 documento.
	Descripción:	Se elaboró el documento: Diagnóstico de necesidades de formación, capacitación y actualización de los servidores públicos de las Unidades del Estado. Situación actual sobre el impulso a la capacitación y actualización en el marco del SNIEG (2010-2011).
	Disponibilidad:	www.snieg.mx > INEGI-UCC > Capacitación

Nota: Por modificaciones al Reglamento Interior del INEGI, esta Ae forma parte de las atribuciones de la Dirección General de Coordinación del SNIEG.

Alineación con el PNEG 2010-2012		
Objetivo	Actividad general	
IX	IX.1.1.1	Capacitar y actualizar a los funcionarios adscritos a las Unidades del Estado, para mejorar su desempeño en beneficio de las Actividades Estadísticas y Geográficas que realiza el propio Sistema.

Código		H.IX.1.1.1.2
Nombre de la Actividad específica:		Realizar el diagnóstico de necesidades de formación, capacitación y Actualización de los Servidores Públicos de las Unidades del Estado.
Responsable:		Instituto Nacional de Estadística y Geografía. ▪ Dirección General de Vinculación y Servicio Público de Información.
Entregables concluidos:		
1	**Nombre:**	Herramienta de diagnóstico.
	Meta:	1 cuestionario electrónico.
	Descripción:	Se diseñó la herramienta para el diagnóstico.
	Disponibilidad:	http://10.27.2.31/cuestionario/
2	**Nombre:**	Diagnóstico.
	Meta:	1 documento.
	Descripción:	Se realizó una consulta a las unidades administrativas del INEGI sobre las actividades de capacitación y actualización que se impulsaron durante 2010 y 2011, en eventos con las instituciones federales y de las entidades federativas. El resultado de la consulta permitió identificar una aproximación al total de reuniones de capacitación que se realizaron en 2011, los temas de capacitación de interés, el número de servidores públicos de las instituciones públicas del ámbito federal y local participantes, así como las instituciones que ya han recibido la capacitación. Con esta información de referencia se cuenta con un documento para revisión denominado: "Diagnóstico de necesidades de formación, capacitación y actualización de los servidores públicos de las Unidades del Estado. Situación actual sobre el impulso a la capacitación y actualización en el marco del SNIEG (2010-2011)".
	Disponibilidad:	Instituto Nacional de Estadística y Geografía. ▪ Dirección General de Coodinación del SNIEG.

Nota: Por modificaciones al Reglamento Interior del INEGI, esta Ae forma parte de las atribuciones de la Dirección General de Coordinación del SNIEG.

Alineación con el PNEG 2010-2012		
Objetivo	Actividad general	
IX	IX.1.1.1	Capacitar y actualizar a los funcionarios adscritos a las Unidades del Estado, para mejorar su desempeño en beneficio de las Actividades Estadísticas y Geográficas que realiza el propio Sistema.

Código		H.IX.1.1.1.3
Nombre de la Actividad específica:		Realizar seminarios de Información Estadística y Geográfica.
Responsable:		Instituto Nacional de Estadística y Geografía. ▪ Dirección General de Vinculación y Servicio Público de Información.
Entregable concluido:		
1	**Nombre:**	Sitio electrónico oficial de los Seminarios, con los contenidos de cada seminario realizado.
	Meta:	1 sitio electrónico en Internet de seminarios.
	Descripción:	Durante el 2011 fueron realizados los siguientes eventos: Seminario Internacional "Medición de Grupos Sociales Vulnerables" 18 y 19 de Octubre, 2011. Objetivos: ▪ Revisar el estado actual de la información estadística sobre la vulnerabilidad. ▪ Conocer los métodos existentes para medir y cuantificar a los grupos vulnerables en los ámbitos mencionados (vulnerabilidad ambiental, laboral, migración y frontera, salud, violencia y vulnerabilidad educativa). ¿Qué es necesario medir, cómo medirlo y cuáles son los parámetros? ▪ Reflexionar sobre los retos y oportunidades a los que se enfrentan los tomadores de decisiones para atender a los grupos vulnerables, a nivel nacional e internacional, considerando la experiencia de las últimas décadas. ▪ Reflexionar sobre las perspectivas de estos fenómenos. ▪ El seminario fue organizado por el INEGI y El Instituto de Investigaciones Sociales de la UNAM. Se contó con la participación del Dr. José Narro Robles, Rector de la UNAM y del Dr. Eduardo Sojo Garza Aldape, para la inauguración. El 1 y 2 de diciembre de 2011 se llevó a cabo el 6to. Seminario Regional: "Indicadores para el monitoreo de los Objetivos de Desarrollo del Milenio en los países de América Latina y el Caribe". El seminario fue organizado por la CEPAL y el INEGI, en la sede de la CEPAL en la ciudad de México. Se contó con la participación de 63 funcionarios pertenecientes a unidades de estado, institutos nacionales de estadística y organismos internacionales de los países de América Latina y el Caribe relacionados con los Objetivos de Desarrollo del Milenio.
	Disponibilidad:	> www.eclac.cl/cgi-bin/getProd.asp?xml=/MDG/noticias/seminarios/5/45185/P45185.xml&xsl=/MDG/tpl/p36f.xsl&base=/MDG/tpl/top-bottom.xsl > www.inegi.org.mx/eventos/2011/Grupos_Vulnerables/presentacion.aspx

Nota: Por modificaciones al Reglamento Interior del INEGI, esta Ae forma parte de las atribuciones de la Dirección General de Integración, Análisis e Investigación.

Alineación con el PNEG 2010-2012		
Objetivo	Actividad general	
IX	IX.1.1.1	Capacitar y actualizar a los funcionarios adscritos a las Unidades del Estado, para mejorar su desempeño en beneficio de las Actividades Estadísticas y Geográficas que realiza el propio Sistema.

Objetivo X | PNEG 2010-2012

Implementar un programa de investigación en materia de información estadística y geográfica en colaboración con los principales centros de enseñanza e investigación nacionales e internacionales para apoyar el desarrollo del Sistema Nacional de Información Estadística y Geográfica.

Código		H.X.1.1.1.1
Nombre de la Actividad específica:		Elaborar la propuesta del Programa de Investigación en materia Estadística.
Responsable:		Instituto Nacional de Estadística y Geografía. ▪ Dirección General de Vinculación y Servicio Público de Información.
Entregable concluido:		
1	**Nombre:**	Programa de Investigación.
	Meta:	1 documento.
	Descripción:	Se elaboró la propuesta del Programa de Investigación 2011 y se sometió a su autorización correspondiente. Además, el trabajo de investigación no se detiene. Es continuo sobre los temas previamente iniciados propuestos por la Presidencia del INEGI y por las diferentes Unidades Administrativas del Instituto; así como por el área de Investigación; a desarrollarse en el trienio 2010-2012; y con los Institucionalmente comprometidos a nivel internacional.
	Disponibilidad:	Instituto Nacional de Estadística y Geografía. ▪ Dirección General de Integración, Análisis e Investigación.

Nota: Por modificaciones al Reglamento Interior del INEGI, esta Ae forma parte de las atribuciones de la Dirección General de Integración, Análisis e Investigación.

Alineación con el PNEG 2010-2012		
Objetivo	Actividad general	
X	X.1.1.1	Realizar investigaciones sobre nuevas metodologías para la producción y difusión de Información Estadística de Interés Nacional para mejorar el Sistema.

Código		H.X.1.1.1.2
Nombre de la Actividad específica:		Realizar la publicación: Realidad, datos y espacio. Revista Internacional de Estadística y Geografía.
Responsable:		Instituto Nacional de Estadística y Geografía. ▪ Dirección General de Vinculación y Servicio Público de Información.
Entregable concluido:		
1	**Nombre:**	Ejemplares de la revista.
	Meta:	3 ejemplares.
	Descripción:	Fue autorizado el Volumen 2, Número 3. septiembre de 2013 - diciembre de 2011, y sigue el proceso propio para la impresión.
	Disponibilidad:	Conforme con el proceso Institucional para la impresión.

Nota: Por modificaciones al Reglamento Interior del INEGI, esta Ae forma parte de las atribuciones de la Dirección General de Integración, Análisis e Investigación.

Alineación con el PNEG 2010-2012		
Objetivo	Actividad general	
X	X.1.1.1	Realizar investigaciones sobre nuevas metodologías para la producción y difusión de Información Estadística de Interés Nacional para mejorar el Sistema.

Código		H.X.1.1.2.1
Nombre de la Actividad específica:		Elaborar la propuesta del Programa de Investigación en materia Geográfica.
Responsable:		Instituto Nacional de Estadística y Geografía. ▪ Dirección General de Vinculación y Servicio Público de Información.
Entregable concluido:		
1	Nombre:	Programa de Investigación.
	Meta:	1 documento.
	Descripción:	Se elaboró la propuesta del Programa de Investigación 2011 y se sometió a autorización.
	Disponibilidad:	Instituto Nacional de Estadística y Geografía. ▪ Dirección General de Integración, Análisis e Investigación.

Nota: Por modificaciones al Reglamento Interior del INEGI, esta Ae forma parte de las atribuciones de la Dirección General de Integración, Análisis e Investigación.

Alineación con el PNEG 2010-2012		
Objetivo	Actividad general	
X	X.1.1.2	Realizar investigaciones sobre nuevas metodologías para la producción y difusión de Información Geográfica de Interés Nacional para mejorar el Sistema.

Código		H.X.1.1.3.1
Nombre de la Actividad específica:		Actualizar el Inventario de Estándares Estadísticos y Geográficos Internacionales.
Responsable:		Instituto Nacional de Estadística y Geografía. ▪ Dirección General de Vinculación y Servicio Público de Información.
Entregable concluido:		
1	Nombre:	Inventario de Estándares Estadísticos Internacionales actualizado.
	Meta:	1 sitio del Inventario.
	Descripción:	Se desarrolló el Inventario de Estándares Estadísticos Internacionales. De conformidad con la solicitud de la Comisión de Estadística de Naciones Unidas en su sesión No. 41 de febrero del 2010, el Comité de Coordinación de Actividades Estadísticas está en proceso de establecer un inventario global de estándares estadísticos basado en el desarrollado originalmente por INEGI. De tal forma que el INEGI deja de desarrollar su propio inventario y contribuye para el desarrollo del inventario global. Durante el tercer trimestre de 2011, se dio mantenimiento a la información de 937 registros del Inventario publicado. Con lo anterior, se da por concluida la Actividad específica y el producto desarrollado por el INEGI se encuentra disponible para los miembros del SNIEG y del público en general nacional e internacional.
	Disponibilidad:	> http://mapserver.inegi.gob.mx/estandares/en/Consulta_Produccion/Index.cfm Documento oficial de referencia de las Naciones Unidas: United Nations E/CN.3/2011/30 > http://unstats.un.org/unsd/statcom/doc11/2011-30-CCSAInventory-E.pdf

Nota: Por modificaciones al Reglamento Interior del INEGI, esta Ae forma parte de las atribuciones de la Dirección General de Integración, Análisis e Investigación.

Alineación con el PNEG 2010-2012		
Objetivo	Actividad general	
X	X.1.1.3	Analizar y adecuar al ámbito nacional, las recomendaciones que emitan los organismos internacionales respecto a la generación de información estadística y geográfica, para mejoramiento del Sistema.

Objetivo XI | PNEG 2010-2012

Ampliar y fortalecer espacios de diálogo con entidades federativas y municipios mediante su participación en los órganos colegiados del Sistema Nacional de Información Estadística y Geográfica para armonizar su producción de información estadística y geográfica.

Código		H.XI.1.1.1.1
Nombre de la Actividad específica:		Suscribir el convenio de creación del Comité Estatal de Información Estadística y Geográfica de cada entidad federativa, en el marco de la Ley del Sistema Nacional de Información Estadística y Geográfica.
Responsable:		Instituto Nacional de Estadística y Geografía. ▪ Dirección General de Coordinación del Sistema Nacional de Información Estadística y Geográfica.
Entregable concluido:		
1	**Nombre:**	Convenio de creación del Comité Estatal.
	Meta:	19 convenios.
	Descripción:	Se firmó el convenio para actualizar la constitución y operación del Comité Estatal de Información Estadística y Geográfica de: ▪ Durango(CEIEG Durango, 23 de junio). ▪ Veracruz (CEIEG Veracruz, el 21 de julio). ▪ Sinaloa (CEIEG Veracruz, el 21 de septiembre). ▪ Morelos (CEIEG Morelos, el 28 de septiembre). ▪ Tabasco (CEIEG Tabasco, el 28 de septiembre). ▪ Aguascalientes (CEIEG Aguascalientes, el 10 de octubre). ▪ Tlaxcala (CEIEG Tlaxcala, el 10 de octubre). ▪ Oaxaca (CEIEG Oaxaca, el 13 de octubre). ▪ Guanajuato (CEIEG Guanajuato, el 19 de octubre). ▪ Baja California Sur (CEIEG Baja California Sur, el 25 de octubre). ▪ Baja California (CEIEG Baja California, el 28 de octubre). ▪ Colima (CEIEG Colima, el 28 de octubre). ▪ Guerrero (CEIEG Guerrero, el 4 de noviembre). ▪ Jalisco (CEIEG Jalisco, el 4 de noviembre). ▪ Hidalgo (CEIEG Hidalgo, el 7 de noviembre). ▪ Zacatecas (CEIEG Zacatecas, el de 8 de noviembre). ▪ Puebla (CEIEG Puebla, el 18 de noviembre). ▪ Nayarit (CEIEG Nayarit, el 25 de de noviembre). ▪ Tamaulipas (CEIEG Tamaulipas, el 8 de diciembre). ▪ Chiapas (CEIEG Chiapas, el 13 de diciembre).
	Disponibilidad:	Se encuentra resguardado en la Dirección General Adjunta de Asuntos Jurídicos un original del Convenio de los CEIEG de : ▪ Aguascalientes ▪ Baja California ▪ Baja California Sur ▪ Colima ▪ Durango ▪ Guanajuato ▪ Guerrero ▪ Hidalgo ▪ Jalisco ▪ Morelos ▪ Nayarit ▪ Oaxaca ▪ Tabasco ▪ Tamaulipas ▪ Tlaxcala ▪ Veracruz ▪ Zacatecas ▪ En la oficina del Coordinador Estatal del INEGI en Chiapas se encuentra el original del Convenio del CEIEG Chiapas. ▪ En la oficina del Coordinador Estatal del INEGI en Sinaloa se encuentra el original del Convenio del CEIEG Sinaloa. ▪ En la oficina del Director Regional Oriente del INEGI se encuentra el original del Convenio del CEIEG Puebla.

Alineación con el PNEG 2010-2012		
Objetivo	Actividad general	
XI	XI.1.1.1	Promover y suscribir convenios, en el marco de la LSNIEG, para la continuidad y operación de los CEIEG.

Código		H.XI.1.1.2.1
Nombre de la Actividad específica:		Dar seguimiento a la operación del Comité Estatal de Información Estadística y Geográfica de cada entidad federativa.
Responsable:		Instituto Nacional de Estadística y Geografía. ▪ Dirección General de Coordinación del Sistema Nacional de Información Estadística y Geográfica.
Entregables concluidos:		
1	**Nombre:**	Actas de las sesiones del Comité Estatal.
	Meta:	43 documentos.
	Descripción:	Fueron integradas las Actas de las sesiones de los CEIEG de: ▪ Aguascalientes, 1 acta ▪ Baja California, 1 acta ▪ Baja California Sur, 9 actas ▪ Colima, 1 acta ▪ Chihuahua, 3 actas ▪ Durango, 5 acta ▪ Guanajuato, 1 acta ▪ Guerrero, 13 actas ▪ Hidalgo, 1 acta ▪ Jalisco, 1 acta ▪ México, 2 actas ▪ Michoacán, 2 actas ▪ Morelos, 1 acta ▪ Nayarit, 1 acta ▪ Oaxaca, 1 acta ▪ Querétaro, 3 actas ▪ Quintana Roo, 1 acta ▪ Sinaloa, 10 actas ▪ Tlaxcala, 1 acta ▪ Veracruz, 1 acta ▪ Yucatán, 1 acta ▪ Zacatecas, 27 actas Se cuenta con un total de 87 actas.
	Disponibilidad:	El original de las Actas se encuentra en poder del Secretario de Actas de cada Comité Estatal, y un archivo digitalizado en las Coordinaciones Estatales correspondientes.
2	**Nombre:**	Reporte de seguimiento de acuerdos del Comité Estatal.
	Meta:	24 documentos.
	Descripción:	Se integraron los resportes de seguimiento de acuerdos de los CEIEG de: ▪ Baja California Sur, 3 reportes; ▪ Chihuahua, 1 reporte; ▪ Durango, 3 reportes; ▪ Guerrero, 2 reportes; ▪ Hidalgo,1 reporte; ▪ México, 2 reportes; ▪ Nayarit, 1 reporte; ▪ Quintana Roo, 1 reporte; ▪ Sinaloa, 10 reportes; ▪ Zacatecas, 3 reportes. Se cuenta con 27 reportes de seguimiento de acuerdos.
	Disponibilidad:	Los originales de los reportes de seguimiento de acuerdos del Comité Estatal, se encuentran en poder del Secretario de Actas de cada CEIEG y en las Coordinaciones Estatales correspondientes un archivo digitalizado.

Alineación con el PNEG 2010-2012		
Objetivo	Actividad general	
XI	XI.1.1.2	Operar y dar seguimiento a los CEIEG.

Código		H.XI.1.2.1.1
Nombre de la Actividad específica:		Elaborar el Programa Estatal de Estadística y Geografía del Comité Estatal de Información Estadística y Geográfica de cada entidad federativa.
Responsable:		Instituto Nacional de Estadística y Geografía. ▪ Dirección General de Coordinación del Sistema Nacional de Información Estadística y Geográfica.
Entregable concluido:		
1	**Nombre:**	Programa Estatal de Estadística y Geografía.
	Meta:	12 programas.
	Descripción:	Elaboraron su Programa Estatal de Información Estadística y Geográfica (PEEG) los Comité Estatal de Información Estadística y Geográfica (CEIEG) de las siguiente entidades: ▪ Aguascalientes ▪ Baja California Sur ▪ Campeche ▪ Chiapas ▪ Durango ▪ Guanajuato ▪ Guerrero ▪ Hidalgo ▪ Morelos ▪ Tabasco ▪ Tlaxcala ▪ Veracruz ▪ Zacatecas
	Disponibilidad:	El original de cada PEEG está en poder del Secretario de Actas del CEIEG correspondiente y las Coordinaciones Estatales respectivas tienen un archivo digitalizado del mismo.

Alineación con el PNEG 2010-2012		
Objetivo	Actividad general	
XI	XI.1.2.1	Elaborar los Programas Estatales de Estadística y Geografía de los CEIEG.

Fichas de resultados
II. Ae por concluir en el 2012

- Subsistema Nacional de Información Demográfica y Social

Objetivo II | PNEG 2010-2012

Contar con la normatividad requerida por el Sistema Nacional de Información Estadística y Geográfica, mediante la elaboración y aplicación de normas, políticas y lineamientos para la coordinación del Sistema, el desarrollo de las Actividades Estadísticas y Geográficas y del Servicio Público de Información Estadística y Geográfica, de acuerdo con estándares nacionales e internacionales y las mejores prácticas en la materia.

Código	A.II.2.1.1.2				
Nombre de la Actividad específica:	Elaborar una propuesta de clasificador con los principales temas, subtemas y conceptos sobre población y dinámica demográfica.				
Responsable:	Subsistema Nacional de Información Demográfica y Social. ▪ Comité Técnico Especializado de Población y Dinámica Demográfica. ▪ Secretaría de Gobernación. ▪ Secretario General del Consejo Nacional de Población.				
Entregable por concluir en 2012:					
1	**Nombre:**	Propuesta de Clasificador temático y de conceptos demográficos.			
	Meta:	1 documento.			
	Causas del incumplimiento:	Se presentó la necesidad de revisar y adecuar las definiciones utilizadas.			
	Avance % trimestral programado en 2012:	I	II	III	IV
		93	95	100	

Alineación con el PNEG 2010-2012		
Objetivo	Actividad general	
II	II.2.1.1	Elaborar la normatividad de las AEG en materia de Información demográfica y social.

Código	A.II.2.1.1.3				
Nombre de la Actividad específica:	Elaborar una propuesta de norma para la generación de estadísticas de fuerza de trabajo a partir de encuestas en hogares.				
Responsable:	Subsistema Nacional de Información Demográfica y Social. ▪ Comité Técnico Especializado de Estadísticas del Trabajo y Previsión Social. ▪ Secretaría del Trabajo y Previsión Social. ▪ Subsecretaría de Empleo y Productividad Laboral.				
Entregable por concluir en 2012:					
1	**Nombre:**	Propuesta de norma técnica.			
	Meta:	1 documento.			
	Causas del incumplimiento:	Se llevará a cabo un taller con la finalidad de revisar la propuesta de Norma Técnica a principios de 2012.			
	Avance % trimestral programado en 2012:	I	II	III	IV
		50	100		

Alineación con el PNEG 2010-2012		
Objetivo	Actividad general	
II	II.2.1.1	Elaborar la normatividad de las AEG en materia de Información demográfica y social.

Código	A.II.2.1.1.7				
Nombre de la Actividad específica:	Proponer la NOM-040-SSA2-2004 en materia de información en salud como normatividad del SNIEG.				
Responsable:	Subsistema Nacional de Información Demográfica y Social. ▪ Comité Técnico Especializado Sectorial en Salud. ▪ Secretaría de Salud. ▪ Dirección General de Información en Salud.				
Entregable por concluir en 2012:					
1	Nombre:	Propuesta de la Norma Oficial Mexicana publicada en el Diario Oficial de la Federación.			
	Meta:	1 documento.			
	Causas del incumplimiento:	La Coordinación General de Asuntos Jurídicos y Derechos Humanos realizó una revisión detallada de la propuesta de modificación de la Norma. Adicionalmente influyeron los cambios en la estructura orgánica de la Secretaría de Salud, ya que los trabajos de revisión de la Norma se vieron afectados por los cambios en la Secretaría de Salud.			
	Avance % trimestral programado en 2012:	I	II	III	IV
		20	50	70	100

Alineación con el PNEG 2010-2012		
Objetivo	Actividad general	
II	II.2.1.1	Elaborar la normatividad de las AEG en materia de Información demográfica y social.

Código	A.II.2.1.1.8				
Nombre de la Actividad específica:	Realizar propuestas metodológicas sobre temas de productividad laboral, costos laborales unitarios, informalidad y negociación colectiva.				
Responsable:	Subsistema Nacional de Información Demográfica y Social. ▪ Comité Técnico Especializado de Estadísticas del Trabajo y Previsión Social. ▪ Secretaría del Trabajo y Previsión Social. ▪ Subsecretaría de Empleo y Productividad Laboral.				
Entregable concluido:					
1	Nombre:	Propuesta metodológica sobre productividad y costos laborales unitarios: a) la economía mexicana en su conjunto, b) la industria manufacturera no maquiladora, c) las empresas constructoras y d) establecimientos comerciales.			
	Meta:	4 documentos.			
	Descripción:	Las cuatro metodologías fueron aprobabas por el Comité Técnico Especializado de Estadísticas del Trabajo y Previsión Social. Estas se pondrán a consideración del Subsistema Nacional de Información Demográfica y Social.			
	Disponibilidad:	Secretaría del Trabajo y Previsión Social. ▪ Subsecretaría de Empleo y Productividad Laboral.			
Entregables por concluir en 2012:					
2	Nombre:	Propuesta metodológica de cuantificación de personas y puestos de trabajo vinculados a condiciones de informalidad.			
	Meta:	1 documento.			
	Causas del incumplimiento:	No se logró el consenso en el Grupo de Trabajo, por lo que se reprogramó para 2012 a fin de realizar los ajustes necesarios.			
	Avance % trimestral programado en 2012:	I	II	III	IV
		30	60	100	
3	Nombre:	Propuesta metodológica sobre estadísticas de negociación colectiva.			
	Meta:	1 documento.			
	Causas del incumplimiento:	La revisión de nuevos materiales y la atención de observaciones realizadas al documento de trabajo retrasó su terminación en los tiempos previstos.			
	Avance % trimestral programado en 2012:	I	II	III	IV
		50	100		

Alineación con el PNEG 2010-2012		
Objetivo	Actividad general	
II	II.2.1.1	Elaborar la normatividad de las AEG en materia de Información demográfica y social.

Objetivo V | PNEG 2010-2012

Promover entre los integrantes del Sistema Nacional de Información Estadística y Geográfica la formulación de propuestas de indicadores clave y de Información de Interés Nacional a través de los órganos colegiados para su determinación como tal por la Junta de Gobierno.

Código	A.V.1.1.1.1				
Nombre de la Actividad específica:	Elaborar una propuesta de Indicadores clave de educación básica.				
Responsable:	Subsistema Nacional de Información Demográfica y Social. ▪ Comité Técnico Especializado de Información Educativa. ▪ Instituto Nacional para la Evaluación de la Educación. ▪ Dirección General del INEE.				
Entregable por concluir en 2012:					
1	**Nombre:**	Propuesta de Indicadores clave de educación básica.			
	Meta:	1 documento.			
	Causas del incumplimiento:	Se prorrogó la entrega debido a que se estaba a la espera de las nuevas proyecciones de población para analizar la conveniencia de proponer indicadores de asistencia basadas en encuestas o censos en lugar de indicadores de cobertura neta.			
	Avance % trimestral programado en 2012:	I	II	III	IV
		90	100		

Alineación con el PNEG 2010-2012		
Objetivo	Actividad general	
V	V.1.1.1	Elaborar propuestas de indicadores clave en materia de Información demográfica y social.

Código	A.V.1.1.1.2				
Nombre de la Actividad específica:	Elaborar una propuesta de indicadores clave de vivienda.				
Responsable:	Subsistema Nacional de Información Demográfica y Social. ▪ Comité Técnico Especializado de Vivienda. ▪ Comisión Nacional de Vivienda. ▪ Dirección General de la Comisión Nacional de Vivienda.				
Entregable concluido:					
1	**Nombre:**	Marco conceptual y metodológico de los indicadores de vivienda.			
	Meta:	1 documento.			
	Descripción:	Metodología para estimar el rezago de vivienda y las soluciones habitacionales asociadas.			
	Disponibilidad:	Comisión Nacional de Vivienda. ▪ Coordinación General de Prospectiva.			
Entregable por concluir en 2012:					
2	**Nombre:**	Propuesta de Indicadores clave sobre vivienda.			
	Meta:	2 Indicadores clave.			
	Causas del incumplimiento:	Recepción de nuevos comentarios por parte de los integrantes del Comité para afinar la información y la metodología. Este compromiso ya se encuentra establecido en el PAEG 2012.			
	Avance % trimestral programado en 2012:	I	II	III	IV
		25	50	100	

Alineación con el PNEG 2010-2012		
Objetivo	Actividad general	
V	V.1.1.1	Elaborar propuestas de indicadores clave en materia de Información demográfica y social.

Código	A.V.1.1.1.3				
Nombre de la Actividad específica:	Elaborar una propuesta de Indicadores clave del trabajo y la previsión social.				
Responsable:	Subsistema Nacional de Información Demográfica y Social. ▪ Comité Técnico Especializado de Estadísticas del Trabajo y Previsión Social. ▪ Secretaría del Trabajo y Previsión Social. ▪ Subsecretaría de Empleo y Productividad Laboral.				
Entregable concluido :					
1	**Nombre:**	Propuesta de indicadores de productividad laboral 2005-2010: a) la economía mexicana en su conjunto, b) la industria manufacturera no maquiladora, c) las empresas constructoras y d) establecimientos comerciales.			
	Meta:	4 Propuestas de Indicadores clave.			
	Descripción:	El 8 de diciembre de 2011 el Comité aprobó la propuesta de indicadores elaborada por el Grupo de Trabajo de Productividad.			
	Disponibilidad:	Secretaría del Trabajo y Previsión Social. ▪ Subsecretaría de Empleo y Productividad Laboral.			
Entregables por concluir en 2012:					
2	**Nombre:**	Propuesta de indicadores sobre personas y trabajos en condiciones de informalidad en México.			
	Meta:	2 Propuestas de Indicadores clave.			
	Causas del incumplimiento:	No se logró el consenso en el Grupo de Trabajo en la propuesta metodológica. Por tal motivo se reprogramó en el PAEG 2012, para el tercer trimestre, a fin de realizar la revisión y ajustes necesarios a la propuesta de documento metodológico para posteriormente proceder con la revisión y aprobación de los indicadores.			
	Avance % trimestral programado en 2012:	**I**	**II**	**III**	**IV**
		30	60	100	
3	**Nombre:**	Propuesta de Indicadores de productividad laboral de la industria manufacturera 2007-2011 con base en la Encuesta Mensual de la Industria Manufacturera.			
	Meta:	1 Propuesta de Indicador clave.			
	Causas del incumplimiento:	Las actividades del Grupo de Trabajo se centraron en la integración de la metodología e indicadores basados en la Encuesta Industrial Mensual Ampliada (EIMA), para el período 2005-2010. Estos indicadores son el antecedente inmediato para la integración de los indicadores de la EMIM. Además, se detectó mayor complejidad a la esperada para la desagregación de los indicadores para las dos industrias; la maquiladora de exportación y la no maquiladora.			
	Avance % trimestral programado en 2012:	**I**	**II**	**III**	**IV**
		30	60	100	
4	**Nombre:**	Propuesta de indicadores clave del trabajo y la previsión social.			
	Meta:	1 documento.			
	Causas del incumplimiento:	Se solicitó la participación de los Grupos de Trabajo del Comité en la elaboración de los indicadores de acuerdo con los criterios y procedimientos generales para la identificación, conceptualización y construcción de indicadores clave para el Catálogo Nacional de Indicadores.			
	Avance % trimestral programado en 2012:	**I**	**II**	**III**	**IV**
		50	100		

Alineación con el PNEG 2010-2012		
Objetivo	Actividad general	
V	V.1.1.1	Elaborar propuestas de indicadores clave en materia de Información demográfica y social.

Código	A.V.1.1.1.4				
Nombre de la Actividad específica:	Elaborar una propuesta de indicadores demográficos clave para el Subsistema Nacional de Información Demográfica y Social.				
Responsable:	Subsistema Nacional de Información Demográfica y Social. ▪ Comité Técnico Especializado de Población y Dinámica Demográfica. ▪ Secretaría de Gobernación. ▪ Secretario General del Consejo Nacional de Población.				
Entregable por concluir en 2012:					
1	Nombre:	Propuesta de indicadores demográficos.			
	Meta:	1 documento.			
	Causas del incumplimiento:	Se revisará y adecuará la propuesta conforme a los criterios del Catálogo Nacional de Indicadores.			
	Avance % trimestral programado en 2012:	I	II	III	IV
		90	95	100	

Alineación con el PNEG 2010-2012		
Objetivo	Actividad general	
V	V.1.1.1	Elaborar propuestas de indicadores clave en materia de Información demográfica y social.

Código	A.V.2.1.1.1				
Nombre de la Actividad específica:	Elaborar una propuesta de Información de Interés Nacional para el Subsistema Nacional de Información Demográfica y Social.				
Responsable:	Subsistema Nacional de Información Demográfica y Social. ▪ Comité Técnico Especializado de Población y Dinámica Demográfica. ▪ Secretaría de Gobernación. ▪ Dirección General de Estudios Sociodemográficos y Prospectiva de CONAPO.				
Entregable por concluir en 2012:					
1	Nombre:	Propuesta de Información de Interés Nacional sobre la Dinámica Demográfica.			
	Meta:	1 documento.			
	Causas del incumplimiento:	Se replanteará la actividad alineándose como proyecto normativo, reprogramándose para su conclusión en 2012.			
	Avance % trimestral programado en 2012:	I	II	III	IV
		65	85	100	

Alineación con el PNEG 2010-2012		
Objetivo	Actividad general	
V	V.2.1.1	Elaborar propuestas de IIN en materia de Información demográfica y social.

Código	A.V.2.1.1.4
Nombre de la Actividad específica:	Elaborar y fundamentar una propuesta de Información de Interés Nacional de las estadísticas del trabajo y de la previsión social en México.
Responsable:	Subsistema Nacional de Información Demográfica y Social. ▪ Comité Técnico Especializado de Estadísticas del Trabajo y Previsión Social. ▪ Secretaría del Trabajo y Previsión Social. ▪ Subsecretaría de Empleo y Productividad Laboral.

Entregable concluido:		
1	**Nombre:**	Propuesta de Información de Interés Nacional sobre las estadísticas del trabajo y de la previsión social en México.
	Meta:	1 documento.
	Descripción:	Con fecha 10 de noviembre de 2011 la Junta de Gobierno del INEGI aprobó la Encuesta Nacional de Ocupación y Empleo (ENOE) como Información de Interés Nacional.
	Disponibilidad:	El 30 de noviembre se publicó el acuerdo respectivo en el Diario Oficial de la Federación.

Entregable por concluir en 2012:					
2	**Nombre:**	Diagnóstico sobre el estado que guardan las estadísticas sobre Riesgos de Trabajo en México.			
	Meta:	1 documento.			
	Causas del incumplimiento:	El retraso en la entrega de los diagnósticos de algunas de las instituciones participantes en el Grupo de Trabajo y de las observaciones realizadas al documento de trabajo preliminar, motivaron que la integración del diagnóstico rebasara las fechas establecidas.			
	Avance % trimestral programado en 2012:	**I**	**II**	**III**	**IV**
		30	60	100	

Alineación con el PNEG 2010-2012		
Objetivo	Actividad general	
V	V.2.1.1	Elaborar propuestas de IIN en materia de Información demográfica y social.

Objetivo VI | PNEG 2010-2012

Producir la Información de Interés Nacional prevista en la Ley del Sistema Nacional de Información Estadística y Geográfica y la que determine la Junta de Gobierno del INEGI, así como integrar el Acervo correspondiente, mediante la participación coordinada y corresponsable de las Unidades del Estado para la atención de las necesidades de información.

Código	E.VI.1.1.1.2	
Nombre de la Actividad específica:	Generar resultados del Censo de Población y Vivienda 2010.	
Responsable:	Instituto Nacional de Estadística y Geografía. ▪ Dirección General de Estadísticas Sociodemográficas.	
Entregables concluidos:		
1	**Nombre:**	Marco conceptual.
	Meta:	1 producto censal.
	Descripción:	Se publicó el documento Síntesis Metodológica y Conceptual del Censo de Población y Vivienda 2010 y el Glosario. Se concluyó el Marco Conceptual del Censo.
	Disponibilidad:	http://www.censo2010.org.mx/
2	**Nombre:**	Bases de datos de: Principales resultados por localidad (ITER); Conociendo los municipios de México; Indicadores sociodemográficos de México, y Resultados de la muestra censal.
	Meta:	4 productos censales.
	Descripción:	Se publicó la base de datos de "Principales resultados por localidad (ITER)". Se puso a disposición de los usuarios los "Resultados de la Muestra Censal". Se integraron las bases de datos de "Indicadores Sociodemográficos de México" y "Conociendo los Municipios de México", en una versión de uso interno, para el análisis y diagnóstico de los resultados.
	Disponibilidad:	Instituto Nacional de Estadística y Geografía. ▪ Dirección General de Estadísticas Sociodemográficas. ▶ Resultados de la Muestra Censal están publicados en la página del INEGI: http://www.inegi.org.mx/est/contenidos/Proyectos/ccpv/default.aspx. ▶ Los productos Indicadores Sociodemográficos de México y Conociendo los Municipios de México.
3	**Nombre:**	Series de tabulados básicos y de la muestra censal, con resultados a nivel nacional con desglose estatal, y por entidad federativa con desglose municipal.
	Meta:	4 productos censales.
	Descripción:	Se publicaron los siguientes tabulados: ▪ Del Cuestionario básico, Nacional con desglose por entidad federativa y Estatal con desglose municipal. ▪ Del Cuestionario ampliado, Nacional con desglose por entidad federativa y Estatal con desglose municipal. ▪ Tabulados sobre Infraestructura y características socioeconómicas de las localidades con menos de 5,000 habitantes. Además se publicó la serie Principales Resultados a nivel nacional y por entidad federativa y el Panorama Sociodemográfico de México.
	Disponibilidad:	http://www.inegi.org.mx/est/contenidos/Proyectos/ccpv/default.aspx
Entregables por concluir en 2012:		
4	**Nombre:**	Evaluación de la cobertura del Censo 2010.
	Meta:	1 producto censal.
	Causas del incumplimiento:	Las autoridades solicitaron ajustes en el documento, que implica la inclusión de información adicional y la ampliación de descripciones metodológicas.

Avance % trimestral programado en 2012:	I	II	III	IV
	50	100		

5	**Nombre:**	Serie de Perfiles sociodemográficos por entidad federativa.			
	Meta:	1 producto censal.			
	Causas del incumplimiento:	Se atendió el Convenio interinstitucional para realizar la publicación Mujeres y Hombres en México. Edición 2011. Asimismo, se participó en la generación de nuevos productos censales que se realizan en corto tiempo y que permiten a los usuarios tener acceso a la información censal de manera oportuna como por ejemplo: el Atlas del Censo de Población y Vivienda 2010 y el Sistema para la Consulta de Información Censal (SCINCE).			
	Avance % trimestral programado en 2012:	**I**	**II**	**III**	**IV**
		15	30	75	100

Alineación con el PNEG 2010-2012		
Objetivo	Actividad general	
VI	VI.1.1.1	Llevar a cabo el Censo Nacional de Población y Vivienda.

- Subsistema Nacional de Información Económica

Objetivo II | PNEG 2010-2012

Contar con la normatividad requerida por el Sistema Nacional de Información Estadística y Geográfica, mediante la elaboración y aplicación de normas, políticas y lineamientos para la coordinación del Sistema, el desarrollo de las Actividades Estadísticas y Geográficas y del Servicio Público de Información Estadística y Geográfica, de acuerdo con estándares nacionales e internacionales y las mejores prácticas en la materia.

Código	B.II.2.1.2.7				
Nombre de la Actividad específica:	Elaborar un diagnóstico y una propuesta para mejorar la captación de la información agrícola y la pecuaria.				
Responsable:	Subsistema Nacional de Información Económica. ▪ Comité Técnico Especializado de Información Económica del Sector Agroalimentario y Pesquero. ▪ Servicio de Información Agroalimentaria y Pesquera. ▪ Dirección General del Servicio de Información Agroalimentaria y Pesquera.				
Entregable por concluir en 2012:					
1	**Nombre:**	Propuesta para mejorar la captación de la información agrícola y la pecuaria.			
	Meta:	1 documento.			
	Causas del incumplimiento:	El traslape de las agendas institucionales impidió el necesario trabajo de conjunto para concretar los avances conforme a los procedimientos previamente establecidos.			
	Avance % trimestral programado en 2012:	I	II	III	IV
		80	100		

Alineación con el PNEG 2010-2012		
Objetivo	Actividad general	
II	II.2.1.2	Elaborar la normatividad de las AEG en materia de Información económica.

Código	B.II.2.1.2.8				
Nombre de la Actividad específica:	Evaluar metodologías para la desestacionalización de series de tiempo.				
Responsable:	Subsistema Nacional de Información Económica. ▪ Comité Técnico Especializado de Estadísticas Macroeconómicas y Cuentas Nacionales. ▪ Instituto Nacional de Estadística y Geografía. ▪ Dirección General de Estadísticas Económicas.				
Entregable por concluir en 2012:					
1	**Nombre:**	Evaluación de metodologías para la desestacionalización de series de tiempo.			
	Meta:	1 documento.			
	Causas del incumplimiento:	Se continúan evaluando las propuestas de procedimientos para realizar ajustes estacionales a series de tiempo en los programas X12ARIMA y TSW y así definir un proceso consensuado. El Comité Técnico Especializado de Estadísticas Macroeconómicas y Cuentas Nacionales solicitó a este grupo que acelere sus trabajos para definir la mejor metodología para realizar ajustes estacionales de series de tiempo.			
	Avance % trimestral programado en 2012:	I	II	III	IV
		33	66	100	

Alineación con el PNEG 2010-2012		
Objetivo	Actividad general	
II	II.2.1.2	Elaborar la normatividad de las AEG en materia de Información económica.

Objetivo V | PNEG 2010-2012

Promover entre los integrantes del Sistema Nacional de Información Estadística y Geográfica la formulación de propuestas de indicadores clave y de Información de Interés Nacional a través de los órganos colegiados para su determinación como tal por la Junta de Gobierno.

Código	B.V.1.1.2.1				
Nombre de la Actividad específica:	Elaborar propuesta de indicadores clave en materia de información económica del sector agroalimentario y pesquero.				
Responsable:	Subsistema Nacional de Información Económica. ▪ Comité Técnico Especializado de Información Económica del Sector Agroalimentario y Pesquero. ▪ Servicio de Información Agroalimentaria y Pesquera. ▪ Dirección General del Servicio de Información Agroalimentaria y Pesquera.				
Entregable por concluir en 2012:					
1	**Nombre:**	Propuesta de indicadores clave de información económica del sector agroalimentario y pesquero.			
	Meta:	1 documento.			
	Causas del incumplimiento:	Se está a la espera de que la Junta Directiva del SNIEG libere el catálogo de 38 indicadores y de que dichos indicadores sean presentados formalmente en el seno del Comité Técnico Especializado de Información Económica del Sector Agroalimentario y Pesquero y en el Grupo de Trabajo de Detección de Necesidades de Información, para que las propuestas generadas estén alinedas a los indicadores de dicho catálogo.			
	Avance % trimestral programado en 2012:	**I**	**II**	**III**	**IV**
		85	100		

Alineación con el PNEG 2010-2012		
Objetivo	Actividad general	
V	V.1.1.2	Elaborar propuestas de indicadores clave en materia de Información económica.

Código	B.V.1.1.2.2				
Nombre de la Actividad específica:	Elaborar una Propuesta de Indicadores clave sobre Ciencia, Tecnología e Innovación.				
Responsable:	Subsistema Nacional de Información Económica. ▪ Comité Técnico Especializado de Estadísticas de Ciencia, Tecnología e Innovación. ▪ Consejo Nacional de Ciencia y Tecnología. ▪ Dirección Adjunta de Planeación y Cooperación Internacional.				
Entregable por concluir en 2012:					
1	**Nombre:**	Propuesta de indicadores de Interés Nacional en Ciencia, Tecnología e Innovación.			
	Meta:	1 documento.			
	Causas del incumplimiento:	Las fichas se integraron durante el mes de diciembre y no pudieron ser entregadas a la instancia adecuada.			
	Avance % trimestral programado en 2012:	**I**	**II**	**III**	**IV**
		100			

Alineación con el PNEG 2010-2012		
Objetivo	Actividad general	
V	V.1.1.2	Elaborar propuestas de indicadores clave en materia de Información económica.

Objetivo X | PNEG 2010-2012

Implementar un programa de investigación en materia de información estadística y geográfica en colaboración con los principales centros de enseñanza e investigación nacionales e internacionales para apoyar el desarrollo del Sistema Nacional de Información Estadística y Geográfica.

Código	B.X.1.1.1.1				
Nombre de la Actividad específica:	Organizar el Segundo Taller de Indicadores sobre Ciencia, Tecnología e Innovación.				
Responsable:	Subsistema Nacional de Información Económica. ▪ Comité Técnico Especializado de Estadísticas de Ciencia, Tecnología e Innovación. ▪ Consejo Nacional de Ciencia y Tecnología. ▪ Dirección Adjunta de Planeación y Cooperación Internacional.				
Entregable por concluir en 2012:					
1	**Nombre:**	Memoria de las presentaciones del Segundo Taller de Indicadores sobre Ciencia, Tecnología e Innovación			
	Meta:	1 documento.			
	Causas del incumplimiento:	No se obtuvo el presupuesto para llevar a cabo la actividad en la fecha programada.			
	Avance % trimestral programado en 2012:	**I**	**II**	**III**	**IV**
				100	

Alineación con el PNEG 2010-2012		
Objetivo	Actividad general	
X	X.1.1.1	Realizar investigaciones sobre nuevas metodologías para la producción y difusión de Información Estadística de Interés Nacional para mejorar el Sistema.

- Subsistema Nacional de Información Geográfica y del Medio Ambiente

Objetivo II | PNEG 2010-2012

Contar con la normatividad requerida por el Sistema Nacional de Información Estadística y Geográfica, mediante la elaboración y aplicación de normas, políticas y lineamientos para la coordinación del Sistema, el desarrollo de las Actividades Estadísticas y Geográficas y del Servicio Público de Información Estadística y Geográfica, de acuerdo con estándares nacionales e internacionales y las mejores prácticas en la materia.

Código	C.II.2.1.3.1				
Nombre de la Actividad específica:	Elaborar normas técnicas en materia de clasificación de vegetación y uso del suelo.				
Responsable:	Subsistema Nacional de Información Geográfica y del Medio Ambiente. ▪ Comité Técnico Especializado de Información en Materia de Uso de Suelo, Vegetación y Recursos Forestales. ▪ Instituto Nacional de Estadística y Geografía. ▪ Dirección General de Geografía y Medio Ambiente.				
Entregable por concluir en 2012:					
1	**Nombre:**	Norma técnica en materia de clasificación de vegetación y uso del suelo.			
	Meta:	1 documento.			
	Causas del incumplimiento:	Quedó pendiente presentar la propuesta de norma técnica al CTE de Información en materia de Uso de Suelo, Vegetación y Recursos Forestales.			
	Avance % trimestral programado en 2012:	**I**	**II**	**III**	**IV**
			25	50	100

Alineación con el PNEG 2010-2012		
Objetivo	Actividad general	
II	II.2.1.3	Elaborar la normatividad de las AEG en materia de Información geográfica.

Código	G.II.2.1.3.1				
Nombre de la Actividad específica:	Desarrollar documentos normativos en materia geográfica.				
Responsable:	Instituto Nacional de Estadística y Geografía. ▪ Dirección General de Geografía y Medio Ambiente.				
Entregable por concluir en 2012:					
1	**Nombre:**	Documentos normativos.			
	Meta:	5 documentos.			
	Causas del incumplimiento:	Cuatro documentos normativos se encuentran en proceso de aprobación para su publicación en el DOF, por lo cual la actividad se reprogramó para concluirse en 2012. Documentos normativos en proceso de aprobación: ▪ Norma técnica sobre la clave única de registro del territorio. No se recibieron comentarios por parte de los integrantes del CTE en Información Catastral y Registral y se someterá a consideración del CESNIGMA en su próxima sesión. ▪ Acuerdo para el uso del catálogo único de claves de entidades federativas, municipios y localidades. La propuesta se encuentra en la DGA de Asuntos Jurídicos del INEGI para su dictamen jurídico. ▪ Norma técnica para los nombres geográficos continentales e insulares. No se recibieron comentarios de los integrantes del CTE de Información Geográfica Básica al proyecto de norma; sin embargo, éste recomendó someterlo a consulta pública con otras instituciones. ▪ Acuerdo para el uso del catálogo de términos genéricos de las formas del relieve submarino. Se están atendiendo los comentarios del CTE de Información Geográfica Básica.			
	Avance % trimestral programado en 2012:	**I**	**II**	**III**	**IV**
		25	50	100	

Alineación con el PNEG 2010-2012		
Objetivo	Actividad general	
II	II.2.1.3	Elaborar la normatividad de las AEG en materia de Información geográfica.

Objetivo IV | PNEG 2010-2012

Contar con la infraestructura de información que conforme a la Ley del Sistema Nacional de Información Estadística y Geográfica deberá tener el Sistema mediante el trabajo coordinado de sus órganos colegiados para el desarrollo del mismo.

Código	G.IV.1.6.1.1				
Nombre de la Actividad específica:	Elaborar el marco conceptual del Sistema de Inventarios y Encuestas sobre Recursos Naturales y Medio Ambiente (SIIERNMA).				
Responsable:	Instituto Nacional de Estadística y Geografía. ▪ Dirección General de Geografía y Medio Ambiente.				
Entregable por concluir en 2012:					
1	**Nombre:**	Propuesta de Marco Conceptual.			
	Meta:	1 documento.			
	Causas del incumplimiento:	La propuesta se pondrá a revisión técnica de los Comités Técnicos Especializados correspondientes.			
	Avance % trimestral programado en 2012:	I	II	III	IV
		25	50	75	100

Alineación con el PNEG 2010-2012		
Objetivo	Actividad general	
IV	IV.1.6.1	Desarrollar el Sistema Integrado de Inventarios y Encuestas sobre Recursos Naturales y Medio Ambiente.

Código	G.IV.1.6.1.3				
Nombre de la Actividad específica:	Generar el marco conceptual para la integración de información sobre cambio climático.				
Responsable:	Instituto Nacional de Estadística y Geografía. ▪ Dirección General de Geografía y Medio Ambiente.				
Entregable por concluir en 2012:					
1	**Nombre:**	Marco conceptual sobre cambio climático.			
	Meta:	1 documento.			
	Causas del incumplimiento:	La propuesta de marco conceptual se ajustó conforme a las diferentes iniciativas de ley sobre cambio climático, la cual será presentada al CTE correspondiente para su revisión técnica.			
	Avance % trimestral programado en 2012:	I	II	III	IV
		25	50	75	100

Alineación con el PNEG 2010-2012		
Objetivo	Actividad general	
IV	IV.1.6.1	Desarrollar el Sistema Integrado de Inventarios y Encuestas sobre Recursos Naturales y Medio Ambiente.

Objetivo V | PNEG 2010-2012

Promover entre los integrantes del Sistema Nacional de Información Estadística y Geográfica la formulación de propuestas de indicadores clave y de Información de Interés Nacional a través de los órganos colegiados para su determinación como tal por la Junta de Gobierno.

Código	G.V.2.1.4.7				
Nombre de la Actividad específica:	Elaborar propuesta de Información de Interés Nacional de la información sobre Erosión del Suelo escala 1:250 000.				
Responsable:	Instituto Nacional de Estadística y Geografía. ▪ Dirección General de Geografía y Medio Ambiente.				
Entregable concluido:					
1	**Nombre:**	Propuesta de Información de Interés Nacional sobre erosión del suelo.			
	Meta:	1 documento propuesta.			
	Descripción:	Se cuenta con el formato requisitado.			
	Disponibilidad:	Instituto Nacional de Estadística y Geografía. ▪ Dirección General de Geografía y Medio Ambiente.			
Entregable por concluir en 2012:					
2	**Nombre:**	Conjunto de datos de erosión del suelo.			
	Meta:	40 datos geográficos.			
	Causas del incumplimiento:	Renuncia de personal que realizaba la actividad en la Dirección Regional Occidente.			
	Avance % trimestral programado en 2012:	**I**	**II**	**III**	**IV**
		100			

Alineación con el PNEG 2010-2012		
Objetivo	Actividad general	
V	V.2.1.4	Elaborar propuestas de IIN en materia de Información del medio ambiente.

- Instituto Nacional de Estadística y Geografía como Unidad Central Coordinadora del SNIEG

Objetivo II | PNEG 2010-2012

Contar con la normatividad requerida por el Sistema Nacional de Información Estadística y Geográfica, mediante la elaboración y aplicación de normas, políticas y lineamientos para la coordinación del Sistema, el desarrollo de las Actividades Estadísticas y Geográficas y del Servicio Público de Información Estadística y Geográfica, de acuerdo con estándares nacionales e internacionales y las mejores prácticas en la materia.

Código	H.II.3.1.1.1				
Nombre de la Actividad específica:	Elaborar y publicar la normatividad para la difusión de Información de Interés Nacional.				
Responsable:	Instituto Nacional de Estadística y Geografía. ▪ Dirección General de Integración, Análisis e Investigación.				
Entregable por concluir en 2012:					
1	**Nombre:**	Normas de la Difusión de Información de Interés Nacional.			
	Meta:	1 documento.			
	Causas del incumplimiento:	Derivado de los cambios en el Reglamento Interior del INEGI, este entregable se transfirió a la Dirección General de Vinculación y Servicio Público de Información, área que tuvo que revisar y replantear la propuesta de norma.			
	Avance % trimestral programado en 2012:	I	II	III	IV
		75	100		

Nota: Por modificaciones al Reglamento Interior del INEGI, esta Ae forma parte de las atribuciones de la Dirección General de Vinculación y Servicio Público de Información.

Alineación con el PNEG 2010-2012		
Objetivo	Actividad general	
II	II.3.1.1	Elaborar la normatividad para la difusión de la Información de Interés Nacional.

Código	H.II.3.1.2.1				
Nombre de la Actividad específica:	Elaborar y publicar la normatividad para la prestación del Servicio Público de Información.				
Responsable:	Instituto Nacional de Estadística y Geografía. ▪ Dirección General de Integración, Análisis e Investigación.				
Entregable por concluir en 2012:					
1	**Nombre:**	Normas de la Prestación del Servicio Público de Información.			
	Meta:	1 documento.			
	Causas del incumplimiento:	Derivado de los cambios en el Reglamento Interior del INEGI, este entregable se transfirió a la Dirección General de Vinculación y Servicio Público de Información, área que tuvo que revisar y replantear la propuesta de norma.			
	Avance % trimestral programado en 2012:	I	II	III	IV
		75	100		

Nota: Por modificaciones al Reglamento Interior del INEGI, esta Ae forma parte de las atribuciones de la Dirección General de Vinculación y Servicio Público de Información.

Alineación con el PNEG 2010-2012		
Objetivo	Actividad general	
II	II.3.1.2	Elaborar la normatividad para la prestación del SPIEG a través de internet y de los centros de consulta y comercialización del INEGI.

Código	H.II.3.1.3.1				
Nombre de la Actividad específica:	Elaborar y publicar la normatividad para el acceso y uso de microdatos.				
Responsable:	Instituto Nacional de Estadística y Geografía. ▪ Dirección General de Integración, Análisis e Investigación.				
Entregable por concluir en 2012:					
1	Nombre:	Normas para el acceso y uso de microdatos.			
	Meta:	1 documento.			
	Causas del incumplimiento:	Derivado de los cambios en el Reglamento Interior del INEGI, este entregable se transfirió a la Dirección General de Vinculación y Servicio Público de Información, área que tuvo que revisar y replantear la propuesta de norma.			
	Avance % trimestral programado en 2012:	I	II	III	IV
		75	100		

Nota: Por modificaciones al Reglamento Interior del INEGI, esta Ae forma parte de las atribuciones de la Dirección General de Vinculación y Servicio Público de Información.

Alineación con el PNEG 2010-2012		
Objetivo	Actividad general	
II	II.3.1.3	Elaborar la normatividad para poner a disposición de los usuarios los microdatos de las encuestas nacionales y muestras de los operativos censales.

Código	H.II.3.2.1.1				
Nombre de la Actividad específica:	Elaborar y publicar la normatividad para la prestación del Servicio Público de Información por parte de otras instancias de gobierno o particulares.				
Responsable:	Instituto Nacional de Estadística y Geografía. ▪ Dirección General de Integración, Análisis e Investigación.				
Entregable por concluir en 2012:					
1	Nombre:	Normas de la Prestación del Servicio Público de Información por parte de otras instancias de gobierno o particulares.			
	Meta:	1 documento.			
	Causas del incumplimiento:	Derivado de los cambios en el Reglamento Interior del INEGI, este entregable se transfirió a la Dirección General de Vinculación y Servicio Público de Información, área que tuvo que revisar y replantear la propuesta de norma.			
	Avance % trimestral programado en 2012:	I	II	III	IV
		75	100		

Nota: Por modificaciones al Reglamento Interior del INEGI, esta Ae forma parte de las atribuciones de la Dirección General de Vinculación y Servicio Público de Información.

Alineación con el PNEG 2010-2012		
Objetivo	Actividad general	
II	II.3.2.1	Elaborar la normatividad para la prestación del SPIEG por otras instancias de gobierno o particulares.

Objetivo VII | PNEG 2010-2012

Contar con el Servicio Público de Información Estadística y Geográfica mediante la instrumentación de mecanismos que garanticen el acceso y promuevan el uso de la Información de Interés Nacional en los diferentes sectores de la sociedad para apoyar la toma de decisiones en los tres órdenes de gobierno.

Código		H.VII.1.1.1.1
Nombre de la Actividad específica:		Desarrollar el Catálogo Nacional de Indicadores.
Responsable:		Instituto Nacional de Estadística y Geografía. ▪ Dirección General de Integración, Análisis e Investigación.
Entregables concluidos:		
1	**Nombre:**	Indicadores de los Objetivos de Desarrollo del Milenio actualizados.
	Meta:	1 portal Web.
	Descripción:	Se concluyó la actualización de todos los indicadores, pero en el caso de 24 de ellos, será necesario volverlos a actualizar cuando se tengan disponibles las nuevas proyecciones de población que está trabajando el CONAPO. El 13 de septiembre en un acto formal, fue presentado el Informe de Avances 2010 de los ODM de México, así como también el sitio en internet del Sistema de Información de los ODM, que ya están al alcance de la sociedad. El Informe de Avances 2010 de los ODM de México y el Sistema de Información de los ODM está disponible para los usuarios en la página del INEGI y en la del SNIEG, así como en las páginas del PNUD, de todas las dependencias que son Vocales en el Comité Técnico correspondiente, así como de múltiples instituciones del Gobierno Federal.
	Disponibilidad:	Instituto Nacional de Estadística y Geografía. ▪ Dirección General de Integración, Análisis e Investigación.
2	**Nombre:**	Diseño y planeación del desarrollo del catálogo.
	Meta:	1 documento.
	Descripción:	En reunión de coordinación con la Junta de Gobierno se acordó que los materiales serían revisados por los asistentes de los Vicepresidentes, lo que se llevó a cabo y derivó en la realización de algunos ajustes que ya fueron efectuados. Cabe señalar que una versión preliminar se presentó ante los Secretarios Técnicos de los Comités Técnicos Especializados. En una versión preliminar los archivos correspondientes se encuentran en poder de los Secretarios Técnicos de los Comités Técnicos Especializados y de los integrantes del Grupo de Trabajo. La versión definitiva está en poder de la Dirección General de Integración, Análisis e Investigación.
	Disponibilidad:	Instituto Nacional de Estadística y Geografía. ▪ Dirección General de Integración, Análisis e Investigación

Entregable por concluir en 2012:					
3	**Nombre:**	Metadatos e información estadística de los indicadores en el sistema informático (1a fase).			
	Meta:	1 portal Web.			
	Causas del incumplimiento:	No se tuvo avance en la incorporación de metadatos, en virtud de que no se concluyó el sistema informático. Asimismo, no se tuvo avance respecto a información estadística debido a que la Junta de Gobierno consideró que por el momento esta no debería estar comprendida en el Catálogo. Originalmente se había estimado un total de 300 indicadores para este y sobre esa base también se había estimado que los 80 indicadores de los ODM serían considerados indicadores clave, sin embargo, por un lado y con base en los trabajos que a la fecha se observan en los Comités Ejecutivos de los Subsistemas de Información Económica, de Geografía y Medio Ambiente y de Información de Gobierno, Seguridad Pública e Impartición de Justicia, se estima un total de 119 indicadores, más otra estimación de 44 correspondientes al Subsistema Nacional de Información Demográfica y Social, lo que hace un total de 163, adicionales a los 38 indicadores de los ODM que finalmente fueron aprobados por la Junta de Gobierno (y no los 80).			
	Avance % trimestral programado en 2012:	**I**	**II**	**III**	**IV**
		33	66	100	
4	**Nombre:**	Sistema informático para la integración de metadatos e información estadística de los indicadores.			
	Meta:	1 portal Web.			
	Causas del incumplimiento:	Con base en el compromiso del Comité Técnico Especializado del Sistema de Información de los Objetivos de Desarrollo del Milenio, se atendieron actividades adicionales para enriquecer el sistema y su contenido. Por otro lado y a partir de la prioridad institucional, también fue necesario dedicar tiempo y esfuerzos al desarrollo de un módulo para la integración de los datos del Índice Nacional de Precios al BIE. Adicional a esto, inicialmente estaba previsto que las herramientas informáticas consideraran metadatos e información estadística, sin embargo, la Junta de Gobierno indicó que solamente se trabajarían metadatos, por lo que fue necesario hacer un replanteamiento.			
	Avance % trimestral programado en 2012:	**I**	**II**	**III**	**IV**
		33	66	100	
5	**Nombre:**	Metadatos de Indicadores clave propuestos por las Unidades de Estado.			
	Meta:	1 base de datos.			
	Causas del incumplimiento:	Considerando observaciones de los asistentes de los vicepresidentes, se modificó el planteamiento que originalmente se tenía para el Catálogo, lo que dio lugar a una mayor inversión de tiempo para liberar el material de inducción.			
	Avance % trimestral programado en 2012:	**I**	**II**	**III**	**IV**
		33	66	100	

Alineación con el PNEG 2010-2012		
Objetivo	Actividad general	
VII	VII.1.1.1	Integrar el conjunto de indicadores clave en el Catálogo Nacional de Indicadores.

Fichas de resultados
III. Ae sin concluir

- Subsistema Nacional de Información Demográfica y Social

Objetivo V | PNEG 2010-2012

Promover entre los integrantes del Sistema Nacional de Información Estadística y Geográfica la formulación de propuestas de indicadores clave y de Información de Interés Nacional a través de los órganos colegiados para su determinación como tal por la Junta de Gobierno.

Código	A.V.2.1.1.2	
Nombre de la Actividad específica:	Elaborar y fundamentar la propuesta de Información de Interés Nacional para las Encuestas sobre Migración en las Fronteras Norte y Sur de México (EMIF NORTE y EMIF SUR).	
Responsable:	Subsistema Nacional de Información Demográfica y Social. ▪ Comité Técnico Especializado de Población y Dinámica Demográfica. ▪ Secretaría de Gobernación. ▪ Dirección General de Estudios Sociodemográficos y Prospectiva del CONAPO.	
Entregables sin concluir:		
1	**Nombre:**	Propuesta de Información de Interés Nacional sobre la EMIF NORTE.
	Meta:	1 propuesta de Información de Interés Nacional.
	Causas del incumplimiento:	La Secretaría General del CONAPO retiró la propuesta en virtud de que una vez valorados los criterios correspondientes se estableció que no cumplía con los criterios establecidos para ser consideradas Información de Interés Nacional.
2	**Nombre:**	Propuesta de Información de Interés Nacional sobre la EMIF SUR.
	Meta:	1 propuesta de Información de Interés Nacional.
	Causas del incumplimiento:	La Secretaría General del CONAPO retiró la propuesta en virtud de que una vez valorados los criterios correspondientes se estableció que no cumplía con los criterios establecidos para ser consideradas Información de Interés Nacional.

Alineación con el PNEG 2010-2012		
Objetivo	Actividad general	
V	V.2.1.1	Elaborar propuestas de IIN en materia de Información demográfica y social.

- Subsistema Nacional de Información Geográfica y del Medio Ambiente

Objetivo V | PNEG 2010-2012

Promover entre los integrantes del Sistema Nacional de Información Estadística y Geográfica la formulación de propuestas de indicadores clave y de Información de Interés Nacional a través de los órganos colegiados para su determinación como tal por la Junta de Gobierno.

Código		G.V.2.1.4.2
Nombre de la Actividad específica:		Revisión del Inventario Nacional de Emisiones de Gases de Efecto Invernadero (INEGEI), así como otros proyectos que identifica el CTE que pudieran ser determinados como de Interés Nacional.
Responsable:		Instituto Nacional de Estadística y Geografía. ▪ Dirección General de Geografía y Medio Ambiente.
Entregable sin concluir:		
1	**Nombre:**	Propuesta de Información de Interés Nacional sobre gases de efecto invernadero.
	Meta:	1 documento.
	Causas del incumplimiento:	No fue necesario llevar a cabo la actividad, puesto que el CTE en Información Sobre Cambio Climático acordó que ellos realizarían la propuesta.

Alineación con el PNEG 2010-2012		
Objetivo	Actividad general	
V	V.2.1.4	Elaborar propuestas de IIN en materia de Información del medio ambiente.

Código		G.V.2.1.4.3
Nombre de la Actividad específica:		Elaborar propuesta de Información de Interés Nacional a partir de la información estadística del Inventario Nacional Forestal y de Suelos.
Responsable:		Subsistema Nacional de Información Geográfica y del Medio Ambiente. ▪ Comité Técnico Especializado de Información en Materia de Uso de Suelo, Vegetación y Recursos Forestales. ▪ Comisión Nacional Forestal. ▪ Dirección General.
Entregables sin concluir:		
1	**Nombre:**	Estadísticas relacionadas con bosques y selvas.
	Meta:	1 base de datos.
	Causas del incumplimiento:	Durante el proceso de integración de la propuesta se determinó que sólo se presentaría una sola propuesta unificada, ya que ambas se refieren al mismo proyecto.
2	**Nombre:**	Propuesta de Información de Interés Nacional de las estadísticas de relacionadas con bosques y selvas.
	Meta:	1 documento propuesta.
	Causas del incumplimiento:	Durante el proceso de integración de la propuesta se determinó que sólo se presentaría una sola propuesta unificada, ya que ambas se refieren al mismo proyecto.

Alineación con el PNEG 2010-2012		
Objetivo	Actividad general	
V	V.2.1.4	Elaborar propuestas de IIN en materia de Información del medio ambiente.

- Instituto Nacional de Estadística y Geografía como Unidad Central Coordinadora del SNIEG

Objetivo VIII | PNEG 2010-2012

Contar con el Servicio Público de Información Estadística y Geográfica mediante la instrumentación de mecanismos que garanticen el acceso y promuevan el uso de la Información de Interés Nacional en los diferentes sectores de la sociedad para apoyar la toma de decisiones en los tres órdenes de gobierno.

Código		H.VIII.1.1.6.1
Nombre de la Actividad específica:		Difundir el Catálogo Nacional de Indicadores a través de Internet y de los Centros de Consulta y Comercialización del Instituto Nacional de Estadística y Geografía.
Responsable:		Instituto Nacional de Estadística y Geografía. ▪ Dirección General de Integración, Análisis e investigación.
Entregable sin concluir:		
1	**Nombre:**	Reporte de visitas al Catálogo Nacional de Indicadores en Internet y en los Centros de Consulta y Comercialización del INEGI.
	Meta:	10 documentos.
	Causas del incumplimiento:	El área integradora está elaborando la propuesta de contenidos para la difusión del Catálogo Nacional de Indicadores, según lo señalado en el acuerdo publicado en el Diario Oficial de la Federación el 22 de diciembre de 2011.

Nota: Por modificaciones al Reglamento Interior del INEGI, esta Ae forma parte de las atribuciones de la Dirección General de Vinculación y Servicio Público de Información.

Alineación con el PNEG 2010-2012		
Objetivo	Actividad general	
VIII	VIII.1.1.6	Difundir el Catálogo Nacional de Indicadores.

4. Otros resultados relevantes para el SNIEG

En el marco del Sistema Nacional de Información Estadística y Geográfica, la Junta de Gobierno del Instituto aprobó normatividad técnica para el Subsistema de Gobierno, Seguridad Pública e Impartición de Justicia y determinó la inclusión de 38 indicadores clave que forman parte de los Objetivos de Desarrollo del Milenio.

Cabe destacar que estos resultados no forman parte del Programa Anual de Estadística y Geografía 2011, pero contribuyen en el cumplimiento de las metas del Programa Nacional de Estadística y Geografía 2010-2012.

Objetivo II: Normatividad

Alineación con el PNEG 2010-2012		
Objetivo	Actividad general	
II	II.2.1.5	Elaborar la normatividad de las AEG en materia de Información de Gobierno, Seguridad Pública e Impartición de Justicia.

Producto	Norma Técnica para la Clasificación Nacional de Delitos del Fuero Común para Fines Estadísticos.
Descripción:	Generación de la Norma Técnica para la Clasificación Nacional de Delitos del Fuero Común para Fines Estadísticos, que tiene como finalidad establecer las disposiciones para que las Unidades del Estado clasifiquen los registros sobre delitos del Fuero Común de manera homologada, que permita vincular los procesos relacionados con la seguridad y la justicia. Se publicó en el Diario Oficial de la Federación el 21 de diciembre de 2011; es de observancia obligatoria para el Instituto y para las Unidades del Estado que por sus atribuciones, tengan a cargo la realización por sí mismas o por terceros, la generación, captación, actualización e integración de registros administrativos sobre Delitos del Fuero Común.
Responsable:	Subsistema Nacional de Información de Gobierno, Seguridad Pública e Impartición de Justicia.
Disponibilidad	
http://www.snieg.mx/contenidos/espanol/normatividad/tecnica/NT-CNDFCFE.pdf	

Objetivo V: Propuestas de Indicadores clave e Información de Interés Nacional

Alineación con el PNEG 2010-2012		
Objetivo	Actividad general	
VII	VII.1.1.1	Integrar el conjunto de Indicadores calve en el Catálogo Nacional de Indicadores

Producto	Indicadores clave provenientes de los Objetivos de Desarrollo del Milenio.
Descripción:	La Junta de Gobierno aprobó la inclusión de un grupo de 38 indicadores seleccionados de los Objetivos de Desarrollo del Milenio al Catálogo Nacional de Indicadores, que el Comité Ejecutivo del Subsistema Nacional de Información Demográfica y Social, con el apoyo del Comité Técnico Especializado del Sistema de Información de los Objetivos de Desarrollo del Milenio, documentó y dictaminó. Este acuerdo fue publicado en el Diario Oficial de la Federación el pasado 22 de diciembre de 2011.
Responsable:	Subsistema Nacional de Información Demográfica y Social. Comité Técnico Especializado del Sistema de Información de los Objetivos de Desarrollo del Milenio.
Disponibilidad:	
http://www.snieg.mx	

Capítulo II
Informe de Actividades de los Comités de los Subsistemas Nacionales de Información

Introducción

El Sistema Nacional de Información Estadística y Geográfica (SNIEG) está integrado por el Consejo Consultivo Nacional, el Instituto y cuatro Subsistemas Nacionales de Información (SNI):

- SNI Demográfica y Social
- SNI Económica
- SNI Geográfica y del Medio Ambiente
- SNI Gobierno, Seguridad Pública e Impartición de Justicia

Cada Subsistema cuenta con un Comité Ejecutivo (CE) y los Comités Técnicos Especializados (CTE) que se consideren necesarios para su apoyo. Ambas instancias son los espacios donde confluyen y participan las Unidades del Estado que desarrollan actividades relacionadas con la producción, integración, conservación o difusión de información estadística y geográfica.

Los Comités Ejecutivos son órganos colegiados de participación que contribuyen a la coordinación interinstitucional y a la puesta en marcha de las políticas que se definan respecto a la realización de las actividades estadísticas y geográficas del Sistema.

Por su parte, los Comités Técnicos Especializados (CTE) fungen como instancias colegiadas de participación y consulta creadas por Acuerdo de la Junta de Gobierno del INEGI y que deberán prestar apoyo al SNI que le corresponda, en términos del mencionado Acuerdo. Al cierre de 2010 existían un total de 30 CTE; durante 2011 la Junta de Gobierno aprobó la creación de un CTE, por lo que al 31 de diciembre de 2011 existían un total de 31 CTE.

Así, en cumplimiento de lo señalado en el Artículo 86, fracción II de la LSNIEG, y en continuidad a lo presentado en el Informe 2010, se elaboró el presente Informe 2011. Para cada uno de los cuatro SNI que integran el SNIEG, se presenta su conformación, características de operación y actividades, así como los apartados correspondientes a los Comités Técnicos Especializados de cada uno de los Subsistemas Nacionales de Información.

1. Subsistema Nacional de Información Demográfica y Social (SNIDS)

1.1 Objetivo

Producir, integrar y difundir información sobre los temas de población y dinámica demográfica, salud, educación, empleo, distribución de ingreso y pobreza, y vivienda.

1.2 Comité Ejecutivo del SNIDS

1.2.1 Integrantes

Unidad del Estado	Área designada	Puesto en el Comité
INEGI	Vicepresidencia de la Junta de Gobierno del INEGI	Presidente
INEGI	Dirección General de Estadísticas Sociodemográficas	Secretario Técnico
INEGI	Dirección General de Coordinación del Sistema Nacional de Información Estadística y Geográfica	Secretario Ejecutivo
SEGOB	Secretaría General del Consejo Nacional de Población (CONAPO)	Vocal
	Dirección General de Estudios Sociodemográficos y Prospectiva (CONAPO)	Vocal suplente
STPS	Subsecretaría de Empleo y Productividad Laboral	Vocal
	Dirección General de Investigación y Estadísticas del Trabajo	Vocal suplente
SEDESOL	Dirección General de Geoestadística y Padrones de Beneficiarios	Vocal
	Dirección General Adjunta de Análisis Espacial	Vocal suplente
SALUD	Dirección General de Información en Salud	Vocal
SEP	Titular de la Unidad de Planeación y Evaluación de Políticas Educativas	Vocal
	Dirección General de Planeación	Vocal suplente

1.2.2 Operación

Durante 2011, el CE del SNIDS sesionó en las siguientes fechas:

Comité Ejecutivo SNI	Sesiones en el 2011		
Demográfica y Social	20/may.	26/oct.	5/dic.

La operación en el marco de las sesiones del CE del SNIDS, se plasma en acuerdos consignados en las actas respectivas. En el siguiente recuadro se muestra el total de acuerdos 2011 y su clasificación al cierre de dicho año.

Comité Ejecutivo SNI	Acuerdos		
	Total	Atendidos	En proceso
Demográfica y Social	19	17	2

1.2.3 Temas abordados

Los aspectos atendidos y acordados por el CE del SNIDS tienen el propósito de promover el desarrollo de los temas, funciones y tareas que le corresponden, mediante las siguientes actividades.

Programas del SNIEG
En la sesión del CE del SNIDS, 26 de octubre de 2011, se presentaron los resultados del monitoreo del Programa Anual de Estadística y Geografía (PAEG) 2011, con corte al tercer trimestre, con la finalidad de informar los avances en las actividades específicas que las Unidades del Estado pertenecientes al SNIEG, se plantearon desarrollar durante este año.

En esta misma sesión, se expuso el proceso de integración del Programa Anual de Estadística y Geografía 2012.

El PAEG 2012 fue aprobado por la Junta de Gobierno del INEGI el 6 de diciembre de 2011.

Normatividad técnica y de coordinación
En la sesión del CE del SNIDS, 26 de octubre de 2011, se informó acerca de la actualización de las Reglas para la integración y operación de los Comités Técnicos Especializados de los Subsistemas Nacionales de Información, aprobadas por la Junta de Gobierno del INEGI el 2 de agosto de 2011.

Información de Interés Nacional
En la sesión del CE del SNIDS, 26 de octubre de 2011, se acordó someter a consideración de la Junta de Gobierno del INEGI, la propuesta del CTE de Estadísticas del Trabajo y Previsión Social, para que la Encuesta Nacional de Ocupación y Empleo (ENOE) forme parte del Acervo de Información de Interés Nacional, misma que fue aprobada por la Junta de Gobierno del INEGI, el 10 de noviembre de 2011 y publicado el acuerdo en el Diario Oficial de la Federación el 30 de noviembre del mismo año.

El CE del SNIDS en su sesión del 5 de diciembre de 2011, aprobó la solicitud del CTE de Población y Dinámica Demográfica de proponer a la Junta de Gobierno del INEGI, las Proyecciones de Población como parte de la Información de Interés Nacional, el 6 de diciembre de 2011, analizada la propuesta por la Junta de Gobierno del INEGI, se acordó que se evaluaría nuevamente, una vez que se publiquen las proyecciones de población basadas en los resultados del Censo de Población y Vivienda 2010.

Indicadores Clave
En la sesión del CE del SNIDS, 26 de octubre de 2011, se presentó el proyecto del Catálogo Nacional de Indicadores, para promover la participación de sus integrantes en el desarrollo del mismo; bajo esa línea de trabajo, también se establecieron las actividades generales de los Comités Técnicos Especializados del SNIDS y de sus Unidades del Estado para que desarrollaran las propuestas referentes a la generación de Indicadores Clave que se integrarían a dicho catálogo.

En la sesión del CE del SNIDS, 5 de diciembre de 2011, a propuesta del CTE del Sistema de Información de los Objetivos de Desarrollo del Milenio, se acordó someter a consideración de la Junta de Gobierno del INEGI, 38 Indicadores provenientes del conjunto de Indicadores de los Objetivos de Desarrollo del Milenio, para que formen parte del Catálogo Nacional de Indicadores.

Dicha propuesta fue aprobada por la Junta de Gobierno del INEGI, el 6 de diciembre de 2011 y publicado el acuerdo en el Diario Oficial de la Federación el 22 de diciembre del mismo año.

Infraestructura de Información

Como parte de la Infraestructura del SNIEG se continuó con la promoción para la integración del Registro Estadístico Nacional (REN), SEGOB concluyó su actualización de información correspondiente a 2011.

Por otra parte, en la sesión del CE del SNIDS, 20 de mayo de 2011, se informó el avance que se tiene en la integración del Inventario Nacional de Viviendas y el Marco Geoestadístico Nacional, como parte del desarrollo de Infraestructura para la generación de estadística básica del SNIDS. Asimismo, se presentaron resultados sobre el tamaño y las características de la población en México, viviendas y hogares captados en el Censo de Población y Vivienda 2010.

Otras actividades

El Programa de Trabajo del CTE de Información con Perspectiva de Género fue presentado en la sesión del CE del SNIDS, 20 de mayo de 2011, considerando su naturaleza de asunto transversal para el SNIEG.

En esta misma sesión, se promovió el conocimiento de la propuesta de integración del Catálogo Nacional de Indicadores en el marco de la LSNIEG, el cual tiene como propósito apoyar el diseño y evaluación de políticas públicas, el proceso de planeación del desarrollo nacional y del SNIEG.

1.3 Comités Técnicos Especializados del SNIDS

Para atender los temas y proyectos que la Ley del SNIEG establece para el SNIDS, en torno a la Infraestructura Básica, Indicadores Clave y Normatividad, sus Comités Técnicos Especializados (CTE) han realizado las actividades que se describen en los apartados siguientes.

1.3.1 Operación

Durante 2011, la Junta de Gobierno del INEGI aprobó la creación del Comité Técnico Especializado en Información sobre Discapacidad. De esta forma, en conjunto el SNIDS contaba con 10 CTE al cierre de 2011.

Comité Técnico Especializado	Fecha de instalación y primera reunión
Información sobre Discapacidad	21/jul./2011

En el 2011 el conjunto de los 10 CTE del SNI Demográfica y Social llevaron a cabo 32 reuniones.

Comité Técnico Especializado	Número de reuniones
Población y Dinámica Demográfica	3
Vivienda	3
Información Estadística y Geográfica de Desarrollo Social	0
Información Educativa	7
Estadísticas del Trabajo y Previsión Social	2
Sectorial en Salud	6
Sistema de Información de los Objetivos del Desarrollo del Milenio	2
Información con Perspectiva de Género	5
Información Cultural	3
Información sobre Discapacidad	1

1.3.2 Objetivos y Temas

Los Acuerdos de creación de los CTE del SNIDS contienen los temas y objetivos que deberán atender en apoyo a este Subsistema. Dichos Acuerdos están disponibles en el Portal del SNIEG en Internet www.snieg.mx; asimismo, se puede consultar un resumen en el Informe Anual 2010.

Durante 2011 la Junta de Gobierno del INEGI aprobó la creación del Comité Técnico Especializado en Información sobre Discapacidad, a continuación aparecen sus objetivos.

Comité Técnico Especializado	Objetivos
Información sobre Discapacidad	• Ser la instancia de coordinación interinstitucional donde se desarrollen acciones para la integración de información que sirva de base para la consolidación del Sistema de Información sobre Discapacidad (SIDIS) y su vinculación con el Sistema Nacional de Información Estadística y Geográfica. • Integrar datos que permitan cuantificar, caracterizar y ubicar a la población con discapacidad, así como conocer los servicios públicos, privados y sociales dirigidos a este sector de la población, promoviendo la integración del directorio de organismos que realizan actividades relacionadas con la atención a personas con discapacidad. • Promover el diseño de la metodología, instrumentos técnicos y marco conceptual para el Registro Nacional de Personas con Discapacidad (RENADIS), así como el uso de conceptos, clasificaciones y estándares homogéneos que permitan armonizar la información sobre discapacidad, con base en las recomendaciones internacionales en la materia. • Determinar los mecanismos, criterios y procedimientos para apoyar la captación, integración y procesamiento de datos para la integración del RENADIS. • Determinar los mecanismos de actualización y depuración del RENADIS • Desarrollar acciones conjuntas para difundir en medios impresos, electrónicos o de otro carácter, el uso de la información del SIDIS. • Colaborar en la integración del Catálogo Nacional de Indicadores que se establece en la Fracción II del Artículo 33 y en el Artículo 56 de la Ley del SNIEG. • Proponer y vigilar la implementación de la normatividad en materia de información sobre discapacidad.

1.3.3 Integrantes de los CTE

Los Acuerdos de creación de los CTE, de conformidad con lo que establecen las Reglas para la integración y operación de los Comités Técnicos Especializados de los Subsistemas Nacionales de Información (RIOCTE), cada CTE se integra por un Presidente, las Unidades que fungen como vocales, así como un secretario técnico (a cargo de un representante de INEGI) y un secretario de actas (designado por el Presidente del CTE). A partir de esta estructura general se van conformando, identificando y ajustando las áreas y funcionarios que participan. A continuación se muestra el cuadro con los integrantes en cada CTE.

- CTE Población y Dinámica Demográfica

Integrantes	
Presidente	Secretaría General del Consejo Nacional de Población, CONAPO
Secretario Técnico	Dirección de Evaluación Censal, INEGI
Secretario de Actas	Dirección de Estudios Sociodemográficos, CONAPO
Vocales	• INEGI • SALUD • SEGOB • INMUJERES • SEP • SEDESOL
Invitados	No tiene

- CTE Vivienda

Integrantes	
Presidente	Dirección General de la Comisión Nacional de Vivienda, CONAVI
Secretario Técnico	Asesoría, Vicepresidencia de Información Demográfica y Social, INEGI
Secretario de Actas	Dirección de Política de Vivienda e Información, CONAVI
Vocales	• SEDESOL • SRA • SEMARNAT • INFONAVIT • FOVISSSTE • Sociedad Hipotecaria Federal
Invitados	• SCT • CONAPO • RAN • CORETT • CONAGUA • CFE • Comisión Nacional para la Protección y Defensa de los Usuarios de Servicios Financieros • BANXICO • Banco del Ahorro Nacional y Servicios Financieros, S.N.C. • BANOBRAS • PROFECO • Asociación Hipotecaria Mexicana • Asociación Mexicana de Entidades Financieras Especializadas, A.C. • Asociación Mexicana de Profesionales Inmobiliarios • Cámara Nacional de Desarrollo y Promoción de Vivienda (CANADEVI) • Cámara Mexicana de la Industria de la Construcción

- CTE Información Estadística y Geográfica de Desarrollo Social

Integrantes	
Presidente	Dirección General de Geoestadística y Padrones de Beneficiarios, SEDESOL
Secretario Técnico	Subdirección de Diseño e Integración de Encuestas de Ingresos y Gastos, INEGI
Secretario de Actas	Dirección General Adjunta de Estadística, SEDESOL
Vocales	• SEDESOL • INDESOL • DICONSA • LICONSA • Fideicomiso Fondo Nacional de Habitaciones Populares • CORETT • INAPAM • Fondo Nacional para el Fomento de las Artesanías • CONAPO • Coordinación General de Protección Civil
Invitados	• SEP • SALUD • SAGARPA • SCT • CONAFOR • CONAVI • CDI

- CTE Información Educativa

Integrantes	
Presidente	Titular de la Unidad de Planeación y Evaluación de Políticas Educativas, SEP
Secretario Técnico	Subdirección de Productos Censales en Papel, INEGI
Secretario de Actas	Dirección General Adjunta de Planeación e Información, SEP
Vocales	• Unidad de Planeación y Evaluación de Políticas Educativas, Dirección General de Planeación, SEP • Unidad de Planeación y Evaluación de Políticas Educativas, Dirección General de Acreditación, Incorporación y Revalidación, SEP • Subsecretaría de Educación Básica, SEP • Subsecretaría de Educación Media Superior, SEP • Subsecretaría de Educación Superior, SEP • Oficialía Mayor, SEP • Administración Federal de Servicios Educativos en el Distrito Federal • Instituto Nacional de Evaluación Educativa • Consejo Nacional de Fomento Educativo • Instituto Nacional para la Educación de los Adultos
Invitados	• CONACULTA • Comisión Nacional de Cultura Física y Deporte

- CTE Estadísticas del Trabajo y Previsión Social

Integrantes	
Presidente	Subsecretaría de Empleo y Productividad Laboral, STPS
Secretario Técnico	Subdirección de Diseño Conceptual de Encuestas Tradicionales, INEGI
Secretario de Actas	Dirección de Estadísticas de Empleo, STPS
Vocales	• IMSS • ISSSTE • Secretaría de Economía • BANXICO • SHCP
Invitados	• PEMEX • Conferencia Mexicana de Secretarios del Trabajo en las entidades federativas

- CTE Sectorial en Salud

Integrantes	
Presidente	Dirección General de Información en Salud, SALUD
Secretario Técnico	Subdirección de Estandarización de Temas de Salud y Discapacidad, INEGI
Secretario de Actas	Subdirección de Integración y Difusión de la Información, SALUD
Vocales	• IMSS • IMSS-Oportunidades • ISSSTE • PEMEX • SEMAR • SEDENA • DIF Nacional • Cruz Roja Mexicana • Asociación Nacional de Hospitales Privados, A.C. • Asociación Mexicana de Hospitales • Asociación Mexicana de Instituciones de Seguros
Invitados	• CONAPO • Registro Nacional de Población e Identificación Personal, SEGOB • SFP • Comisión Nacional de Protección Social en Salud • Subsecretaría de Prevención y Promoción de la Salud, SALUD • Comisión Coordinadora de Institutos y Hospitales Federales

- CTE Sistema de Información de los Objetivos de Desarrollo del Milenio

Integrantes	
Presidente	Dirección General de Planeación y Agenda Estratégica de la Presidencia de la República
Secretario Técnico	Dirección General de Integración, Análisis e Investigación, INEGI
Secretario de Actas	Dirección General de Planeación en Población y Desarrollo, CONAPO
Vocales	• Dirección de Análisis y Estudios Demográficos, INEGI • Secretaría General del Consejo Nacional de Población, CONAPO • Dirección General de Información en Salud, SALUD • Dirección General de Estadística e Información Ambiental, SEMARNAT • Dirección de Información Estadística de Mercados, Comisión Federal de Telecomunicaciones, SCT • Dirección General de Planeación, SEP • Dirección General de Análisis y Prospectiva, SEDESOL • Dirección General de Investigación y Estadísticas del Trabajo, STPS
Invitados	No tiene

- CTE Información con Perspectiva de Género

Integrantes	
Presidente	Presidencia del Instituto Nacional de las Mujeres, INMUJERES
Secretario Técnico	Subdirección de Estándares Metodológicos, INEGI
Secretario de Actas	Dirección de Estadística, INMUJERES
Vocales	• Subsecretaría de Innovación y Calidad, SALUD • Dirección General de Geoestadística y Padrones de Beneficiarios, SEDESOL • Dirección General de Planeación, SEP • Subsecretaría de Empleo y Política Laboral, STPS • Secretaría General del Consejo Nacional de Población, CONAPO • Dirección General Adjunta de Asistencia Técnica al Subsistema Nacional de Información Económica, INEGI • Dirección General Adjunta de Asistencia Técnica al Subsistema Nacional de Información Geográfica y del Medio Ambiente, INEGI • Dirección General Adjunta de Información de Gobierno, Seguridad Pública e Impartición de Justicia, INEGI • CNDH
Invitados	No tiene

- CTE Información Cultural

Integrantes	
Presidente	Presidencia del Consejo Nacional para la Cultura y las Artes, CONACULTA
Secretario Técnico	Dirección General Adjunta de Asistencia Técnica al Subsistema Nacional de Información Demográfica y Social, INEGI
Secretario de Actas	Coordinadora Nacional de Desarrollo Institucional, CONACULTA
Vocales	• SEP • Fondo de Cultura Económica • Instituto Nacional de Bellas Artes y Literatura • Instituto Nacional de Antropología e Historia • SECTUR • Secretaría de Economía • Universidad Nacional Autónoma de México • Instituto Politécnico Nacional • Canal 11 • IMSS • Fideicomiso del Auditorio Nacional • Dirección General de Estadísticas Económicas, INEGI • Fondo Nacional para el Fomento de las Artesanías
Invitados	No tiene

- CTE Información sobre Discapacidad

Integrantes	
Presidente	Dirección General del Consejo Nacional para el Desarrollo y la Inclusión de las Personas con Discapacidad, CONADIS
Secretario Técnico	Dirección General Adjunta de Asistencia Técnica al Subsistema Nacional de Información Demográfica y Social, INEGI
Secretario de Actas	Directora de Información y Desarrollo de Programas, CONADIS
Vocales	• SALUD • IMSS • ISSSTE • SEDESOL • SEP • STPS • DIF • SCT • SFP • Centro de Investigación en Geografía y Geomática Ing. J. L Tamayo A. C.
Invitados	• Comisión Coordinadora de Institutos Nacionales de Salud y Hospitales de Alta Especialidad • CONAPO • CNDH • Consejo Nacional para Prevenir la Discriminación • Comisión Nacional de Cultura Física y Deporte • SEGOB • SHCP

1.3.4 Actividades

Acorde con lo establecido en las RIOCTE, una vez instalado el CTE, se contará con un plazo máximo de tres meses para elaborar su programa de trabajo (PT). A través de dichos programas de trabajo se identifican y ordenan las actividades, proyectos y tareas que se llevan a cabo en el marco de cada CTE. Durante 2011 se elaboraron tres Programas de Trabajo correspondientes a los siguientes CTE: Información con Perspectiva de Género, Información Cultural, y en Información sobre Discapacidad, con lo cual, al cierre de 2011, todos los CTE del SNIDS contaban con programa de trabajo.

A continuación se muestra el cuadro con el periodo de vigencia que abarca cada uno de los programas de trabajo de los CTE.

Comité Técnico Especializado	Periodo que abarca
Población y Dinámica Demográfica	2010-2012
Vivienda	2010-2012
Información Estadística y Geográfica de Desarrollo Social	2010-2012
Información Educativa	2010-2012
Estadísticas del Trabajo y Previsión Social	2010-2012
Sectorial en Salud	2010-2012
Sistema de Información de los Objetivos del Desarrollo del Milenio	2010 (se siguen reportando actividades en 2011)
Información con Perspectiva de Género	2011-2012
Información Cultural	2011-2012
Información sobre Discapacidad	2011-2012

Las principales actividades realizadas en 2011 por los CTE del SNIDS, en apoyo del CE del SNIDS y atendiendo sus temáticas y correspondientes programas de trabajo, son las siguientes.

- CTE Población y Dinámica Demográfica

Actividad
Normatividad técnica, diagnósticos y estudios temáticos
Se elaboró un diagnóstico sobre las necesidades cubiertas por los proyectos vigentes, duplicidad de fuentes y necesidades no satisfechas sobre información de población y dinámica demográfica.
Información de Interés Nacional
Se presentó la propuesta formal para que las Proyecciones de la Población de México y sus Entidades Federativas se consideren de Información de Interés Nacional.
Indicadores Clave
Se elaboró una relación de indicadores indispensables en los temas de población y dinámica demográfica.
Infraestructura de Información y otras actividades para el Subsistema
Se elaboró un esquema con las categorías, variables, clasificaciones y conceptos sobre población y dinámica demográfica.
Se elaboró un listado con los proyectos que son necesarios para tener información sobre población y dinámica demográfica.

- CTE Vivienda

Actividad
Normatividad técnica, diagnósticos y estudios temáticos
Metodología e insumos sobre demanda actual y futura de vivienda: Se elaboró el documento metodológico "Indicadores para estimar el rezago y la necesidad de vivienda" y fue aprobado por el CTE.
Infraestructura de Información y otras actividades para el Subsistema
Cuenta Satélite de Vivienda: – En la reunión del CTE, 21 de febrero de 2011, se presentó el avance del proyecto Cuenta Satélite de Vivienda, se señaló su importancia y los alcances que podría tener para el sector vivienda. Asimismo, se presentó el avance en la metodología, se señalaron los productos esperados en un lapso de dos años que duraría el proyecto y el presupuesto requerido para su desarrollo. – CONAVI estableció acuerdos con las Unidades del Estado integrantes para definir su participación en el proyecto de Cuenta Satélite de Vivienda y se establecieron las bases de colaboración para el convenio con el INEGI. – Se calcularon los indicadores de demanda de vivienda (Rezago) y se presentaron ante el CTE para su consideración.

- CTE Información Educativa

Actividad
Normatividad técnica, diagnósticos y estudios temáticos
En atención al diagnóstico sobre el sistema de indicadores del sector educativo, se inició su integración con base en el análisis de la última publicación conjunta de indicadores educativos y de la revisión de los criterios utilizados en los indicadores básicos que se producen sistemáticamente.
En los niveles de Educación Básica y Media Superior, se concluyó con la revisión del Glosario de términos del Formato 911.
El Grupo de Trabajo de Educación Superior continúa con la revisión de la actualización del Glosario de términos del formato 911, correspondiente a este nivel educativo.
Se avanzó en el desarrollo del Glosario de términos del Formato 911 para servicios no escolarizados, aún es necesario analizar con mayor detalle la información.
El Grupo de Trabajo de Educación Superior, concluyó la revisión del catálogo de institución-escuela-carrera (INESCA).
Catálogo de Carreras: Se avanzó en la elaboración del documento "Clasificación Mexicana de Programas de Estudio por Campos de Formación Académica 2011", para ser presentada al CE del SNIDS y posteriormente a la Junta de Gobierno del INEGI para su aprobación como Normatividad del SNIEG.

Actividad
Indicadores Clave
Para lograr el desarrollo del Sistema Nacional de Indicadores de los servicios educativos, a partir de la revisión de los indicadores existentes, se elaboró un programa de trabajo para analizar los criterios, así como la producción de nuevos indicadores y el plan de difusión.
Infraestructura de Información y otras actividades para el Subsistema
Instrumentos oficiales para la producción de información (Formatos 911): – Se avanzó en la revisión de formularios (Formatos 911) para generar información de educación básica. – Se elaboró la propuesta de rediseño de formularios (Formatos 911) para generar información de Educación Media Superior. – Se concluyó la revisión de formularios (Formatos 911) para generar información de Educación Superior. El nuevo formato se implantó en el ciclo escolar 2011-2012. – La revisión de formularios (Formatos 911) para generar información de servicios no escolarizados, se encuentra parcialmente atendida, concluyó el INEA pero lo correspondiente a la información de educación media superior no escolarizada, aún está en proceso.
Sistema de información del Registro Nacional de Alumnos de Educación Básica: Se dispone de las bases de datos de alumnos de educación básica 2010-2011, las cuales han sido analizadas y validadas en cuanto a su confiabilidad. Se tienen informes específicos por entidad federativa; sin embargo, se requiere analizar la información con mayor detalle.
Sistema de información del Registro Nacional de Alumnos de Educación Media Superior: Se integró una base de datos de aproximadamente 892 mil registros.
Sistema de información del Registro Nacional de Alumnos de Educación Superior: Se cuenta con una base de datos de aproximadamente 17 mil registros de alumnos del nivel superior.
Sistema de información del Registro Nacional de Maestros de Educación Básica: Se desarrolló un sistema para la recuperación, integración y consulta de la información de maestros que se reciben de las entidades federativas.
Sistema de información del Registro Nacional de Escuelas: Se está desarrollando un nuevo sistema con el fin de que el proceso de actualización sea más oportuno y confiable, actualizado directamente por los responsables del catálogo de centros de trabajo en cada una de las entidades federativas, facilitando su explotación y consulta.
Uso y adopción de la CURP en el sector educativo: Se ha dado seguimiento a las actividades del programa de trabajo establecido para la adopción de la CURP en los trámites y servicios.
Sistema Integral de Información de Padrones Gubernamentales: Se ha reportado a la Secretaría de la Función Pública, la información correspondiente al primer trimestre del 2011, lo cual representa un avance del 30% en la meta anual y del 100% de los programas a reportar en dicho periodo.
Con el fin de atender el análisis y evaluación de los sistemas de información en operación, se elaboró un directorio de fuentes productoras de información estadística del sector y se está realizando el diseño de los instrumentos y los criterios para llevar a cabo un inventario de sistemas de información.

- CTE Estadísticas del Trabajo y Previsión Social

Actividad
Normatividad técnica, diagnósticos y estudios temáticos
Como parte de la Información de Interés Nacional, el CTE concluyó un documento diagnóstico sobre las perspectivas de las estadísticas de trabajo y previsión social, y se tiene una versión preliminar de un documento sobre el estado que guardan las estadísticas de riesgos de trabajo en México, ambos documentos con la finalidad de que el CTE se pronuncie sobre las fortalezas y debilidades de los proyectos que las soportan y formular la visión estratégica con respecto a las estadísticas laborales del país.
Norma para la generación de estadísticas de fuerza de trabajo a partir de encuestas en hogares: Se trabajó en una propuesta preliminar de norma técnica que posteriormente será revisada por los miembros del CTE, con el fin de proponerla al CE del SNIDS como parte de la Normatividad del SNIEG.
Se concluyó el diagnóstico sobre el estado que guardan las estadísticas sobre Riesgos de Trabajo en México y será sometido a la revisión del Grupo de Riesgos de Trabajo del CTE.

Actividad
Sistema Nacional de Clasificación de Ocupaciones (SINCO) y Sistema de Consulta. A través del Grupo de Trabajo sobre la Clasificación Única de Ocupaciones se realizaron las siguientes actividades: – Se trabajó en el análisis de la información ocupacional del Censo de Población y Vivienda 2010. – Se presentó al CTE una versión preliminar editada y revisada de la estructura de la clasificación, el documento metodológico para su impresión, un listado preliminar de ocupaciones y la preparación de las tablas comparativas con otras clasificaciones. – El IMSS reportó que realizó los trabajos correspondientes para que en el segundo semestre de 2011, se sustituya el uso de la Clasificación Internacional Uniforme de Ocupaciones 1988 (CIUO-88) por la Clasificación Única de Ocupaciones (CUO) en el Módulo Electrónico de Salud en el Trabajo (MEST) del Nuevo Expediente Clínico Electrónico (NECE). – El CTE aprobó la denominación oficial de la clasificación como "Sistema Nacional de Clasificación de Ocupaciones (SINCO)" y acordó que se pondría a consideración del CE del SNIDS como parte de la Normatividad del SNIEG. – Se concluyó el Sistema de Consulta en línea a través de Internet del Sistema Nacional de Clasificación de Ocupaciones, mismo que será enviado al CE del SNIDS como parte de la documentación del SINCO.
Propuesta metodológica sobre productividad y costos laborales unitarios: Se elaboraron y revisaron los siguientes documentos: a) Metodología de cálculo del indicador de productividad media laboral de la economía, b) Metodología de cálculo de indicadores de productividad y costos laborales en la industria manufacturera, c) Metodología de cálculo de indicadores de productividad y costos laborales en la industria de la construcción y d) Metodología de cálculo de indicadores de productividad y costos laborales en el comercio. Dichas metodologías fueron aprobadas por el CTE.
Propuesta metodológica de cuantificación de personas y trabajos en condiciones de informalidad: Se concluyó la propuesta metodológica de personas y trabajos en condiciones de informalidad, pero no se alcanzó el consenso en torno al procedimiento para la medición de la ocupación informal desde la perspectiva laboral, por lo tanto, se acordó trabajar más en la consolidación de la propuesta metodológica.
Propuesta metodológica sobre estadísticas de negociación colectiva: Se cuenta con una propuesta metodológica preliminar sobre las estadísticas de negociación colectiva de jurisdicción federal.
Información de Interés Nacional
En la sesión del 26 de octubre de 2011del CE del SNIDS, se presentó y aprobó la propuesta para que la Encuesta Nacional de Ocupación y Empleo (ENOE), sea considerada como Información de Interés Nacional, misma que se puso a consideración del la Junta de Gobierno del INEGI para su aprobación e inclusión en el Acervo de Información de Interés Nacional y difusión a través de Internet. Ésta fue aprobada por la Junta de Gobierno del INEGI, el 10 de noviembre de 2011 y se publicó el acuerdo en el Diario Oficial de la Federación, el 30 de noviembre del mismo año.
Indicadores Clave
El Grupo de Trabajo de Productividad presentó al CTE propuestas de indicadores trimestrales sobre productividad y costos laborales 2005-2010 en los siguientes rubros: a) Productividad global de la economía, a un nivel de desagregación total y sectorial; b) Industria, por sector, subsector y rama de actividad; c) Construcción, a nivel sectorial y d) Comercio, a nivel sector, subsector y rama de actividad. Basados en encuestas como: Encuesta Industrial Mensual Ampliada, Encuesta Mensual sobre Establecimientos Comerciales, Encuesta Nacional de Empresas Constructoras, Encuesta Nacional de Ocupación y Empleo y el Sistema de Cuentas Nacionales de México.
El Grupo de Trabajo de Informalidad presentó al CTE una propuesta de indicadores sobre personas y trabajos en condiciones de informalidad en México para el periodo 2010-2011.
Se concluyó una propuesta preliminar de Indicadores Clave del trabajo y la previsión social, en el que se plantean los antecedentes, lineamientos, propuesta de organización temática y relación preliminar de indicadores y líneas de acción para 2012.
El Grupo de Trabajo de Productividad en atención a la propuesta de indicadores de productividad laboral de la industria manufacturera 2007-2011 con base en la Encuesta Mensual de la Industria Manufacturera (EMIM), inició el desarrollo de la metodología y propuesta de indicadores de productividad y costos laborales con base en la Encuesta Industrial Mensual Ampliada (EIMA) y realizó una revisión de la EMIM.
Infraestructura de Información y otras actividades para el Subsistema
Estadísticas de registros administrativos de relaciones laborales: Se tiene contemplado someter a consideración del CTE la integración de un Grupo de Trabajo con la finalidad de revisar, evaluar y desarrollar los registros administrativos susceptibles para generar información estadística en materia laboral.

Actividad
Encuesta de Trayectorias Laborales: El CONAPO, CONSAR, STPS e INEGI integraron un grupo interinstitucional sobre seguridad social y pensiones con la finalidad de conocer la problemática que presentan los sistemas de pensiones ante la evolución demográfica de la fuerza de trabajo, de los trabajadores con acceso a la seguridad social y la población que estará en posibilidades de acceder a una pensión. A sugerencia del Presidente del CTE, se planteó incorporar este grupo a dicho comité y se tiene pendiente su aprobación. El grupo diseñó el cuestionario, el INEGI realizó la prueba de cuestionario y presentó un informe, se realizó un taller de diseño del cuestionario y se acordaron los ajustes y el cuestionario definitivo.
A partir de diversas informaciones dadas a conocer, relativas a la problemática de los jóvenes que no estudian ni trabajan, en el marco del CTE se conformó un Grupo de Trabajo integrado por la STPS, INEGI, SEP, IMJUVE y CONAPO, con la finalidad de conocer la magnitud del fenómeno. El grupo elaboró un informe de la problemática y los distintos acercamientos a la medición del problema, pero sin llegar a un consenso en torno a una medida. Se preparó una presentación de líneas discursivas en torno a la problemática.

- CTE Sectorial en Salud

Actividad
Normatividad técnica, diagnósticos y estudios temáticos
Con respecto a la revisión y actualización de la NOM-040-SSA2-2004 en materia de información en salud, se elaboró el anteproyecto de modificación, este anteproyecto se encuentra en etapa de validación por parte de la Coordinación General de Asuntos Jurídicos y Derechos Humanos de la Secretaría de Salud, para posteriormente presentarlo en el Comité de Normalización correspondiente.
Se avanzó en el proceso de revisión de la normatividad vigente para los temas de información del sector, la cual pudiera ser motivo de actualización.
Información de Interés Nacional
Se tiene previsto que en 2012, se proponga al CE del SNIDS la información sobre nacimientos ocurridos, como parte de la Información de Interés Nacional del SNIEG. Por otra parte, el proceso de selección, definición y justificación de los Indicadores Clave del Sector Salud conlleva las tareas relacionadas con la identificación y evaluación de la información fuente, lo que en su momento sería considerado como un antecedente para la identificación y presentación de propuestas de Información de Interés Nacional en el marco del SNIEG.
Indicadores Clave
En el marco de un grupo de trabajo del CTE se concluyó el documento "Justificación de Indicadores unificados del sector salud" para continuar avanzando en los manuales técnicos y normativos correspondientes. En lo referente a la selección del grupo de indicadores del sector que formaran parte del Catálogo Nacional de Indicadores, se dieron a conocer en el CTE los lineamientos, recomendaciones y formatos que permitirán aterrizar las propuestas del sector.
Infraestructura de Información y otras actividades para el Subsistema
Se hicieron trabajos para integrar la variable de la CURP a diversos documentos de captación de información como: Certificado de Defunción, Certificado de Nacimiento, hoja diaria de servicios de urgencias, hoja de hospitalización y hoja de registro de atención por violencia y/o lesión.
Implementar los certificados electrónicos sobre nacimientos y defunciones: Los módulos de impresión electrónica de los certificados ya fueron desarrollados y se implementarán en las nuevas versiones del Sistema Epidemiológico y Estadístico de Defunciones y del Sistema de Información de Nacimientos. La implementación de los certificados electrónicos se encuentra en fase de desarrollo, se tiene previsto realizar pruebas piloto del Certificado de Nacimiento durante el 2012. Durante 2011 se concluyó la integración de la información sobre nacimientos y defunciones correspondientes a 2010.

Actividad
En el marco de las Cuentas en Salud: – Se realizó una revisión conjunta con INEGI de los marcos metodológicos e identificación de fuentes de información, para la elaboración de la Cuenta Satélite del Sector Salud en México y el registro del Gasto en Salud en México. – Partiendo del marco de metodologías de la OCDE y ONU, se trabajó de manera conjunta con el INEGI en el desarrollo de metodologías referentes al Gasto en Salud en México: gasto privado, en administración y por tratamiento médico sectorial, así como por grupo de población y tipo de enfermedad sectorial. – Se elaboraron y difundieron los Lineamientos para la asignación, actualización, difusión y uso de la Clave Única de Establecimientos de Salud (CLUES), habiéndose generalizado su uso en el Sector Salud. Se continuará la promoción para fortalecer su utilización de manera adecuada en todas las instituciones del sector. – Se avanzó en la construcción de una metodología para vincular los sistemas SICUENTAS-SINERHIAS, con el fin de relacionar la información de ambos sistemas.
Plataforma Nacional de Interoperabilidad del Registro Médico Electrónico: Hasta el primer semestre de 2011, se realizaron avances con pruebas satisfactorias de compatibilidad y conexión de la Plataforma de Ambiente Controlado con diferentes entidades federativas e institutos: IMSS, Instituto Nacional de Pediatría (INP), Servicios Estatales de Salud de Colima y de Campeche. Se capacitó al personal técnico del área de expediente clínico para generar las condiciones propicias de interoperabilidad de: IMSS, INP, Servicios Estatales de Salud de Colima, Campeche, Nuevo León, Veracruz y Sinaloa. Sin embargo, este proyecto no se continuará y se informa que será eliminado de las actividades de este CTE.
En materia de difusión y promoción de la información: – Se trabajó en la identificación de información básica en salud para ser captada por el Sistema Nacional de Información en Salud (SINAIS), conforme a la NOM-040-SSA2-2004. – Se analizan y estudian la Ley Federal de Transparencia y Acceso a la Información Pública Gubernamental y la Ley Federal de Protección de Datos Personales en Posesión de los Particulares, para vigilar que la información que se difunde, tanto impresa como electrónica, se dé conforme a los preceptos de confidencialidad de las leyes vigentes, a través de un documento guía. – Se analizaron las preguntas y consultas realizadas por los usuarios del SINAIS para conocer sus necesidades de información y opinión respecto a la página web, y se trabajó en un proyecto de encuesta de satisfacción. – Se trabaja continuamente en la actualización del sitio web del SINAIS, así como de la información disponible en formato de cubo dinámico.
Cédula de persona con discapacidad: Durante febrero y marzo de 2011, se realizó una prueba piloto que implicó la aplicación de dos tipos de cédulas en algunas áreas de rehabilitación en unidades médicas de tercer nivel del Sector Salud. En total se aplicaron 1 530 Cédulas en el Distrito Federal, Estado de México, Morelos y Toluca; participaron 45 médicos de diferentes instituciones como el IMSS, ISSSTE, SALUD, TELETON y DIF entre otros; se evalúan los resultados a partir de documentos como: Informe sobre el cuestionario de percepciones y comentarios de los médicos participantes, Informe sobre la validación manual y automática de las cédulas e Informe de la Prueba Piloto.
Registro nominal de recursos humanos en las instituciones de salud: Se trabajó en el planteamiento para incorporar dentro del subsistema SINERHIAS una cédula para registrar información de personal como: CURP, plaza ocupada, especialidad, sexo, edad y unidad donde presta sus servicios, a fin de conocer no solamente el número de la plantilla en unidades médicas sino el perfil del personal de las mismas.

- CTE Sistema de Información de los Objetivos de Desarrollo del Milenio

Actividad
Indicadores Clave
Se puso a consideración de la Junta de Gobierno del INEGI, 38 Indicadores provenientes del conjunto de Indicadores de los Objetivos de Desarrollo del Milenio, para que formen parte del Catálogo Nacional de Indicadores, la propuesta fue aprobada por la Junta de Gobierno del INEGI, el 6 de diciembre de 2011 y publicado el acuerdo en el Diario Oficial de la Federación el 22 de diciembre del mismo año.
Infraestructura de Información y otras actividades para el Subsistema

Actividad
Objetivos de Desarrollo del Milenio: – Se elaboró la publicación "Los Objetivos de Desarrollo del Milenio en México. Informe de Avances 2010", que constituye un diagnóstico sobre la situación de México respecto a los objetivos y metas fijadas por la ONU. – La SEDESOL elaboró un boletín especial sobre los ODM y realizó una presentación ante la Comisión Intersecretarial de Desarrollo Social, referente al impacto de los programas sociales en los avances de los indicadores de los ODM. – Se puso a disposición de toda la sociedad el Sistema de Información de los ODM, a través de la colocación de banners con vínculos al SIODM en los portales de cada una de las Unidades del Estado que participan en el CTE. – Elaboración de un producto (en inglés y en español derivado) del Informe de Avances 2010 para apoyar la difusión de los resultados de México. Diseño de un cartel que se distribuirá para difundir los avances de México, así como el Sistema de Información de los ODM.
A solicitud de la Secretaría de Relaciones Exteriores, se presentó en el Taller interinstitucional sobre Río+20 (enfocado a la preparación de la participación de México en la Conferencia de las Naciones Unidas sobre Desarrollo Sustentable), la explicación de la conformación del CTE y los principales resultados obtenidos, con el fin de que sea considerado como un modelo exitoso de coordinación interinstitucional y que las experiencias adquiridas contribuyan a la elaboración del documento que México presentará en esta cumbre en el mes de junio de 2012.
Los vocales del CTE participaron en el Sexto Seminario Regional "Indicadores para el monitoreo de los ODM en los países de América Latina y el Caribe", organizado por la CEPAL.
El Presidente del CTE participó en la Primera Reunión del Grupo de Contacto para los Post ODM. México, junto con otros 11 países (India, Indonesia, Japón, Kenia, Arabia Saudita, Senegal, Sudáfrica, Reino Unido, China, República de Corea y Estados Unidos) y agencias internacionales como USAID, Banco Mundial y el mismo PNUD, fue invitado a formar parte del grupo de trabajo que está elaborando una propuesta de segunda generación de Objetivos de Desarrollo del Milenio, los cuales podrían ser asumidos por los países miembros de la ONU posterior al 2015.

- CTE Información Cultural

Actividad
Normatividad técnica, diagnósticos y estudios temáticos
Con el fin de atender la capacitación e intercambio en materia de normas y metodología sobre la generación de estadística básica, se efectuó un taller de intercambio sobre los procedimientos adoptados en las Unidades del Estado, para la generación de indicadores y estadística básica.
En cumplimiento a la elaboración del diagnóstico de las estadísticas culturales, se inició la recopilación de información generada y disponible sobre cultura a fin de someterla a su evaluación conforme a los requisitos de calidad.
Indicadores Clave
Se integró una propuesta amplia de indicadores sobre cultura que será objeto de análisis para la selección orientada al Catálogo Nacional de Indicadores.
Infraestructura de Información y otras actividades para el Subsistema
Se integró el directorio preliminar de unidades generadoras de estadísticas sobre actividad cultural.
Se identificaron los proyectos relevantes sobre estadísticas de cultura.
Se integró documentación de distintos países y de organismos internacionales sobre estadísticas culturales, misma que servirá de base para la elaboración del marco conceptual de referencia para el desarrollo de las estadísticas sobre cultura.
Se inició la recopilación de estadísticas culturales generadas por la distintas Unidades del Estado.
Se firmó el Convenio INEGI-CONACULTA, para la elaboración de la Cuenta Satélite de Cultura.

- CTE Información con Perspectiva de Género

Actividad
Indicadores Clave
El CTE acordó los Indicadores Clave sobre el tema de trabajo y violencia de género que serán propuestos para el Catálogo Nacional de Indicadores.
Infraestructura de Información y otras actividades para el Subsistema
En atención a la elaboración de un inventario de proyectos estadísticos sobre el tema de trabajo y violencia con perspectiva de género, se realizó una revisión en varias fuentes con este tipo de proyectos. Se elaboró un listado depurado.
Con el fin de dar cumplimiento a la revisión y propuesta de recomendaciones para proyectos que capten información sobre violencia de género, se participó en el Foro de consulta sobre la Encuesta Nacional sobre la Dinámica de las Relaciones en los Hogares, realizada en la Ciudad de México el 10 de junio del presente año.

- CTE Información sobre Discapacidad

Actividad
Infraestructura de Información y otras actividades para el Subsistema
Se inició la revisión de bibliografía sobre estadísticas y registros relacionados con la discapacidad para definir el marco conceptual, legal y operativo para el Registro Nacional de Personas con Discapacidad en México (RENADIS).
Con el fin de lograr la integración de información oficial sobre oferta y prestación de servicios a personas con discapacidad en la Administración Pública Federal, se inició la exploración sobre instituciones que ofrecen estos servicios.
Se inició la elaboración del directorio de organizaciones de la sociedad civil que realizan actividades de apoyo a personas con discapacidad.
En atención al diseño y elaboración de un Portal con información geoespacial sobre la oferta de servicios disponibles para personas con discapacidad, así como para orientar las políticas públicas en beneficio de este sector de la población, se inició el desarrollo de un modelo para el portal con información geoespacial.

2. Subsistema Nacional de Información Económica (SNIE)

2.1 Objetivo

Suministrar las estadísticas sobre la situación, la estructura y la dinámica de la economía mexicana necesarias para la planeación, la programación y la evaluación de las políticas públicas y el desarrollo nacional, así como proveer la infraestructura conceptual, metodológica y cuantitativa para el desarrollo sistemático del propio subsistema.

2.2 Comité Ejecutivo del SNIE

2.2.1 Integrantes

Unidad del Estado	Área designada	Puesto en el Comité
INEGI	Vicepresidencia de la Junta de Gobierno del INEGI	Presidenta
INEGI	Dirección General de Estadísticas Económicas	Secretario Técnico
INEGI	Dirección General de Coordinación del Sistema Nacional de Información Estadística y Geográfica	Secretario Ejecutivo
SHCP	Titular de la Unidad de Planeación Económica de la Hacienda Pública	Vocal
	Dirección General Adjunta de Análisis de Políticas Públicas de la Unidad de Planeación Económica de la Hacienda Pública	Vocal suplente
SE	Coordinación de Asesores del C. Secretario de Economía	Vocal
	Dirección de Asesoría de Análisis Sectorial	Vocal suplente
BANXICO	Dirección de Medición Económica	Vocal
	Gerencia de Investigación del Sector Real	Vocal suplente
SAGARPA	Subsecretaría de Fomento a los Agronegocios	Invitado Permanente

2.2.2 Operación

Durante 2011, el Comité Ejecutivo del SNIE sesionó en las siguientes fechas:

Comité Ejecutivo SNI	Sesiones en el 2011	
Económica	26/may.	9/sep.

La operación en el marco de las sesiones del CE, se plasma en acuerdos consignados en las actas respectivas. En siguiente recuadro se muestra el total de acuerdos 2011 y su clasificación.

Comité Ejecutivo SNI	Acuerdos		
	Total	Atendidos	En proceso
Económica	15	13	2

2.2.3 Temas abordados

Los aspectos atendidos y acordados por los CE de los SNI tuvieron el propósito de promover el desarrollo de los temas, funciones y tareas que le corresponden, mediante las siguientes actividades.

Programas del SNIEG
En la sesión del CE del SNIE del 26 de mayo de 2011, se dieron a conocer los periodos en los que se realizaría el monitoreo del Programa Anual de Estadística y Geografía (PAEG) 2011:

Trimestres			
I	II	III	IV
04-13 abril	04-13 julio	03-12 octubre	12-23 enero (2012)

Normatividad técnica y de coordinación
Se informó al CE del SNIE, acerca de las actualizaciones de los siguientes documentos normativos de los órganos colegiados del SNIEG:

- Reglas para la integración y funcionamiento del Consejo Consultivo Nacional. Actualizadas el 23 de mayo de 2011.
- Reglas para la integración y operación de los Comités Técnicos Especializados de los Subsistemas Nacionales de Información. Actualizadas el 2 de agosto de 2011.

Indicadores clave
En la Sesión del CE del SNIE del 9 de septiembre de 2011, se presentó el proyecto del Catálogo Nacional de Indicadores (CNI) y se entregó a los integrantes una propuesta de 38 indicadores del Subsistema, mismos que se discutieron y revisaron en el marco de un Grupo de Trabajo.

Asimismo, se informó a los integrantes del CE que el 15 de julio de 2011 concluyó la transferencia de los Índices Nacionales de Precios al Consumidor y al Productor, del Banco de México al INEGI, fecha a partir de la cual el INEGI asumió la responsabilidad de los cálculos correspondientes y su publicación.

A partir del 8 de agosto de 2011, se publicó información sobre los Índices Nacionales de Precios al Consumidor y al Productor, totalmente elaborada en el INEGI.
También se informó que se realizará una actualización del año base al 2011 del Índice Nacional de Precios al Productor (INPP), tomando en cuenta los resultados de los Censos Económicos 2009 y la Matriz de Insumo Producto actualizada con el mismo Censo.

Infraestructura de Información
Como parte de la Infraestructura del SNIEG se continuó con la promoción para la integración del Registro Estadístico Nacional (REN), la Secretaría de Economía y BANXICO concluyeron su actualización de información correspondiente a 2011.

En la sesión del CE del SNIE del 26 de mayo de 2011, se informó de las actualizaciones que se han realizado al Directorio Estadístico Nacional de Unidades Económicas (DENUE).

La Versión 3/2011 del DENUE incluye las unidades económicas de todo el país, con las precisiones siguientes:

- Las que realizan actividades manufactureras, comerciales y de servicios privados no financieros, que se encuentran en localidades con 2500 habitantes y más, y en las cabeceras municipales, así como en corredores, ciudades y parques industriales que son importantes económicamente y están ubicados en localidades menores a 2500 habitantes.
- Las de los sectores Minería, Electricidad, agua y gas; Construcción, Transportes, correos y almacenamiento, y Servicios financieros y de seguros, y de las ramas de Pesca y Acuicultura ubicadas en todo el país.

Los registros del DENUE proporcionan datos de identificación y ubicación de cada unidad económica y la clasificación de las unidades económicas por actividad económica se determina con base en el Sistema de Clasificación Industrial de América del Norte (SCIAN 2007) y la clasificación por estrato de personal ocupado está definida en rangos establecidos por el INEGI.

Otras actividades en el marco de los CE

Se presentó a los integrantes del CE del SNIE la Metodología del Proyecto del Censo Agropecuario y la Tabla de Correlación TIGIE-SCIAN (Tarifa de los Impuestos Generales de Importación y de Exportación-Sistema de Clasificación Industrial de América del Norte), la cual busca la correlación con la actividad económica de origen que implica una relación uno a uno entre las fracciones arancelarias del TIGIE y las clases de actividad del SCIAN.

Asimismo, referente al tema de los Indicadores Cíclicos, se presentó a la Secretaría de Hacienda y Crédito Público, Secretaría de Economía y BANXICO, los objetivos, metodología de elaboración y alcances de dichos indicadores.

2.3 Comités Técnicos Especializados del SNIE

Para atender los temas y proyectos que la Ley del SNIEG establece para el SNIE, en torno a la Infraestructura Básica, Indicadores Clave, Información de Interés Nacional y Normatividad, sus Comités Técnicos Especializados (CTE) han realizado las actividades que se describen en los apartados siguientes.

2.3.1 Operación

Durante 2011 fueron instalados dos CTE, de cuatro aprobados en 2010. Está pendiente la instalación de dos CTE debido a que las Unidades integrantes están en proceso de reorganización.

CTE	Fecha de instalación y primera reunión
Estadísticas de la Sociedad de la Información	23/may./2011
Información Económica y Operativa del Sector Transportes	4/jul./2011
Información Estadística del Sector Comunicaciones	En proceso de Instalación
Información de la Infraestructura del Sector Transportes	En proceso de Instalación

En el 2011 el conjunto de los ocho CTE constituidos del SNIE llevaron a cabo 20 reuniones.

Comité Técnico Especializado	Número de Reuniones
Directorio Nacional de Unidades Económicas	1
Información Económica del Sector Agroalimentario y Pesquero	3
Estadísticas Económicas del Sector Turismo	2
Estadísticas Macroeconómicas y Cuentas Nacionales	2
Estadísticas de Comercio Exterior	4
Estadísticas de Ciencia, Tecnología e Innovación	2
Estadísticas de la Sociedad de la Información	3
Información Económica y Operativa del Sector Transportes	3

2.3.2 Objetivos y Temas

Los Acuerdos de creación de los CTE del SNIE contienen los temas y objetivos que deberán atender en apoyo a este Subsistema. Dichos Acuerdos están disponibles en el Portal del SNIEG en Internet www.snieg.mx; asimismo, se puede consultar un resumen en el Informe Anual 2010.

2.3.3 Integrantes de los CTE

De conformidad con lo que establecen las *Reglas para la integración y operación de los Comité Técnicos Especializados de los Subsistemas Nacionales de Información* (RIOCTE), cada CTE se integra por un Presidente, las Unidades que fungen como vocales, así como un secretario técnico (a cargo de un representante de INEGI) y un secretario de actas (designado por el Presidente). A partir de esta estructura general se van conformando, identificando y ajustando las áreas y funcionarios que participan. A continuación se muestra el cuadro con los integrantes de cada CTE.

- CTE Directorio Nacional de Unidades Económicas

Integrantes	
Presidente	Dirección General de Estadísticas Económicas, INEGI
Secretario Técnico	Dirección del Directorio Estadístico Nacional de Unidades Económicas, INEGI
Secretario de Actas	Dirección General de Normatividad Mercantil, SE
Vocales	• Administración General de Servicios al Contribuyente, SAT • Unidad de Incorporación al Seguro Social, IMSS • Instituto del Fondo Nacional de la Vivienda para los Trabajadores (INFONAVIT)
Invitados	• SEMARNAT • SAGARPA • Comisión Federal de Electricidad (CFE) • Comisión Nacional Forestal (CONAFOR)

- CTE Información Económica del Sector Agroalimentario y Pesquero

Integrantes	
Presidente	Dirección General del Servicio de Información Agroalimentaria y Pesquera, SIAP
Secretario Técnico	Dirección de Censos y Encuestas Agropecuarias, INEGI
Secretario de Actas	Dirección de Coordinación Interinstitucional, SIAP
Vocales	• Unidad de Planeación Económica de la Hacienda Pública, SHCP • Dirección General de Financiera Rural • Director General de los Fideicomisos Instituidos en Relación con la Agricultura (FIRA) • Dirección de Medición Económica, BANXICO • Subsecretaría de Agricultura, SAGARPA

	• Coordinación General de Ganadería, SAGARPA • Comisión Nacional de Acuacultura y Pesca (CONAPESCA) • Dirección del Servicio Nacional de Sanidad, Inocuidad y Calidad Agroalimentaria (SENASICA) • Dirección General de Comercio Interior y Economía Digital, SE • Dirección General de Industrias Básicas, SE
Invitados	No tiene

- CTE Estadísticas Económicas del Sector Turismo

Integrantes	
Presidente	Subsecretaría de Planeación Turística, SECTUR
Secretario Técnico	Dirección de Cuentas Satélite, INEGI
Secretario de Actas	Dirección de Análisis Prospectivo, SECTUR
Vocales	• Dirección Ejecutiva de Gestión Estratégica, FONATUR • Coordinación de Planeación, Consejo de Promoción Turística de México (CPTM) • Dirección General Adjunta de Asistencia Técnica al SNIE, INEGI • Dirección General Adjunta del Centro de Estudios Migratorios, INM
Invitados	• Aeropuertos y Servicios Auxiliares (ASA) • Consejo Nacional para la Cultura y las Artes (CONACULTA) • Instituto Nacional de Antropología e Historia (INAH) • Instituto Mexicano del Seguro Social (IMSS) • SE • SHCP • SRE • STPS

- CTE Estadísticas Macroeconómicas y Cuentas Nacionales

Integrantes	
Presidente	Unidad de Planeación Económica de la Hacienda Pública, SHCP
Secretario Técnico	Dirección General Adjunta de Cuentas Nacionales, INEGI
Secretario de Actas	Dirección de Coordinación y Planeación Estratégica, SHCP
Vocales	• Coordinación de Asesores del C. Secretario, SE • Dirección General de Estadísticas Económicas, INEGI • Dirección de Medición Económica, BANXICO
Invitados	• SAGARPA • SECTUR • SENER • STPS

- CTE Estadísticas de Comercio Exterior

Integrantes	
Presidente	Dirección General de Estadísticas Económicas, INEGI
Secretario Técnico	Dirección de Estadísticas de Comercio Exterior y Registros Administrativos, INEGI
Secretario de Actas	En proceso de designación
Vocales	• Dirección de Medición Económica, BANXICO • Dirección de Información de Comercio Exterior, SE • Administración de Competencia y Modernización Aduanera 1, SAT
Invitados	No tiene

- CTE Estadísticas de Ciencia, Tecnología e Innovación

Integrantes	
Presidente	Dirección Adjunta de Planeación y Cooperación Internacional, CONACYT
Secretario Técnico	Dirección de Estadísticas de Ciencia y Tecnología, INEGI
Secretario de Actas	Dirección de Análisis Estadístico, CONACYT
Vocales	• Coordinación General del Foro Consultivo Científico y Tecnológico • Coordinación del Programa del Mejoramiento al Profesorado, SEP • Dirección General de Comercio Interior y Economía Digital, SE
Invitados	No tiene

- CTE Información Estadística del Sector Comunicaciones

Integrantes	
Presidente	Subsecretaría de Comunicaciones, SCT
Secretario Técnico	En proceso de designación
Secretario de Actas	En proceso de designación
Vocales	• SCT • Comisión Federal de Telecomunicaciones (COFETEL)
Invitados	No tiene

- CTE Información Económica y Operativa del Sector Transportes

Integrantes	
Presidente	Subsecretaría de Transporte, SCT
Secretario Técnico	Dirección de Encuestas del Sector Terciario, INEGI
Secretario de Actas	En proceso de designación
Vocales	• Coordinación General de Puertos y Marina Mercante, SCT • Coordinador General de Centros SCT • Unidad de Tecnologías de Información y Comunicaciones, SCT • Dirección General de Planeación, SCT • Dirección General de Aeronáutica Civil, SCT • Coordinación de Asesores del C. Secretario, SCT • Dirección General de Autotransporte Federal, SCT • Dirección General de Transporte Ferroviario y Multimodal, SCT • Dirección General de Protección y Medicina Preventiva en el Transporte, SCT • Dirección General del Instituto Mexicano del Transporte (IMT) • Dirección General Adjunta de Encuestas Económicas y Registros Administrativos, INEGI
Invitados	No tiene

- CTE Información de la Infraestructura del Sector Transportes

Integrantes	
Presidente	Subsecretaría de Infraestructura, SCT
Secretario Técnico	Dirección General Adjunta de Información Geográfica Básica, INEGI
Secretario de Actas	En proceso de designación
Vocales	• SCT • INEGI
Invitados	No tiene

- CTE Estadísticas de la Sociedad de la Información

Integrantes	
Presidente	Coordinación de la Sociedad de la Información y el Conocimiento, SCT
Secretario Técnico	Dirección General Adjunta de Encuestas Económicas y Registros Administrativos, INEGI
Secretario de Actas	Asesoría de la Coordinación de la Sociedad de la Información y el Conocimiento
Vocales	• Dirección de Estadísticas de Ciencia y Tecnología, INEGI • Dirección de Información Estadística de Mercados, COFETEL • Dirección General de Planeación, SEP • Dirección General de Información en Salud, SALUD • Dirección General de Comercio Interior y Economía Digital, SE • Dirección General Adjunta de Estrategia y Normatividad de Gobierno Digital, SFP • Dirección de Análisis Estadístico, CONACYT • Secretaría General de Proyectos Especiales, CONACULTA • Coordinación del Instituto Nacional para el Federalismo y el Desarrollo Municipal, SEGOB • Subsecretaría de Prospectiva, Planeación y Evaluación, SEDESOL • Dirección General de Tecnologías de la Información, STPS
Invitados	No tiene

2.3.4 Actividades

Acorde con lo establecido en las RIOCTE, una vez instalado el CTE, éste contará con un plazo máximo de tres meses para elaborar su programa de trabajo (PT). A través de dichos programas de trabajo se identifican y ordenan las actividades, proyectos y tareas que se llevan a cabo en el marco de cada CTE. Durante 2011 se elaboraron dos Programas de Trabajo correspondientes a los siguientes CTE: de Estadísticas de la Sociedad de la Información, y el de Información Económica y Operativa del Sector Transportes. A continuación se muestra el cuadro con el periodo de vigencia que abarca cada uno de los programas de trabajo.

Comité Técnico Especializado	Periodo que abarca
Directorio Nacional de Unidades Económicas	2009-2010 *
Información Económica del Sector Agroalimentario y Pesquero	2010-2012
Estadísticas Económicas del Sector Turismo	2009-2010 *
Estadísticas Macroeconómicas y Cuentas Nacionales	2010-2012
Estadísticas de Comercio Exterior	2010-2012
Estadísticas de Ciencia, Tecnología e Innovación	2010-2012
Estadísticas de la Sociedad de la Información	2011-2012
Información Económica y Operativa del Sector Transportes	2011-2012
Información Estadística del Sector Comunicaciones	En proceso de instalación
Información de la Infraestructura del Sector Transportes	En proceso de instalación

* Se siguen reportando actividades en 2011.

Las principales actividades realizadas en 2011 por los CTE del SNIE, en apoyo del CE y atendiendo sus temáticas y correspondientes programas de trabajo, son las siguientes:

- CTE Directorio Nacional de Unidades Económicas

Actividad
Normatividad técnica, diagnósticos y estudios temáticos
En 2011 se realizaron reuniones de trabajo del CTE para revisar asuntos relacionados con la publicación del DENUE 03/2011, los avances en las normas técnicas de geografía y la metodología para las actualizaciones cartográficas; así como la elaboración y aprobación del Programa de Trabajo del CTE para 2011. Se llevaron a cabo reuniones de trabajo con algunas de las Unidades del Estado para revisar criterios y requerimientos específicos que permitan actualizar el DENUE. Finalmente, se integró el documento "Criterios para la homologación de las bases de datos de las Unidades del Estado participantes", que se tiene previsto presentar en reunión del CTE en el primer bimestre de 2012.
Infraestructura de Información y otras actividades para el Subsistema
INEGI y SAT trabajaron conjuntamente en una propuesta del modelo de operación para vincular a las oficinas de SAT con el INEGI para la actualización del DENUE.
Se impartió a funcionarios de las UE del Comité el Taller de la Norma Técnica sobre Domicilios Geográficos, para coadyuvar en el avance de la homologación de las variables de ubicación geográfica de las unidades económicas.

- CTE Información Económica del Sector Agroalimentario y Pesquero

Actividad
Normatividad técnica, diagnósticos y estudios temáticos
En relación con la revisión de metodologías utilizadas por las UE en la Generación de las Estadísticas Económicas del Sector Agroalimentario y Pesquero, se abordaron dos aspectos: la Detección de Necesidades de Información, de la cual se presentó el programa de trabajo del CTE y su implicación para las actividades del Grupo de Trabajo durante 2011. Como parte de los trabajos orientados al aprovechamiento de los registros administrativos, se ha venido avanzando en el propósito de revisar su congruencia y sistematizar su generación, para inducir a que se haga de manera homogénea, cuidando su veracidad y confiabilidad. Al respecto, se trabaja con la información de las granjas acuícolas, a fin de que su generación cumpla con la normatividad establecida y, conforme a un calendario acorde con la operación de dichas granjas, puede ser validada y publicada de forma recurrente.
Del Análisis de las Metodologías para el Monitoreo de la Información Agrícola y Pecuaria (AMMIAP), se concluyó la segunda fase del diagnóstico que consistió en elaborar las frecuencias de las preguntas correspondientes a las cédulas agrícola y pecuaria que se aplicaron en los Centros de Apoyo para el Desarrollo Rural (CADER), así como una primera propuesta de cuadros de análisis. En su oportunidad, como conclusión de la aplicación de una encuesta a los técnicos de los CADER en todo el país, el SIAP presentó los Resultados de las Frecuencias para las Cédulas Agrícola y Pecuaria, agrupando la información por bloques de temas para cada cédula. INEGI presentó la propuesta de cuadros de salida, resultado del proceso de aplicación de las Cédulas Agrícola y Pecuaria en los CADER. Se está trabajando en la propuesta para mejorar la captación de la información agrícola y pecuaria, se estima concluirla en el primer trimestre de 2012.
Sobre el diagnóstico de la información existente del Empleo Rural, para su análisis metodológico y conceptual, se instaló el GT de Empleo Rural, en cuyo marco se presentó la Encuesta Nacional de Ocupación y Empleo (ENOE), con el propósito de destacar la posibilidad de su explotación en materia de empleo rural, considerando que la información puede ser ordenada por tamaño de localidad. Existen avances en la definición de los criterios para determinar la información estadística del empleo rural; a través de un guión temático que permita profundizar en el análisis de los aspectos laborales, e incluya datos relativos al empleo en comunidades rurales. El propósito es que a partir de un marco conceptual aprobado por el Grupo de Trabajo, se establezca un diagnóstico que incluya la disponibilidad actual de la información estadística, se aborden o definan los criterios para la información estadística de empleo rural, así como sugerir propuestas para incrementar la oferta de información sobre esta materia.

- CTE Estadísticas Económicas del Sector Turismo

Actividad
Infraestructura de Información y otras actividades para el Subsistema
En 2011 se trabajó en la integración de información proveniente del Sistema Integral de Operación Migratoria (SIOM), y se cumplió con la elaboración de la metodología para identificar el gasto por nacionalidad de los viajeros internacionales.
Concerniente a evaluar la factibilidad de incrementar los niveles de representatividad estadística de los datos de los turistas fronterizos (viajeros fronterizos con pernocta) y su gasto medio, se llevó a cabo la revisión de metodologías sobre la materia y de los instrumentos de captación y tecnológicos necesarios. Se realizó el análisis costo-beneficio de llevar a cabo el proyecto.
Sobre revisar y actualizar la base metodológica del Indicador Trimestral del Empleo Turístico, se llevaron a cabo las pruebas de representatividad estadística por sector, subsector y actividad económica y se efectuó la revisión metodológica, tomando como base los resultados de las Estadísticas de Turismo con base en los Censos Económicos 2009.
Respecto de la Encuesta de Gasto en Turismo en Hogares, se llevaron a cabo los levantamientos para las diferentes temporadas vacacionales como la de verano 2010, invierno 2010, puentes 5 de febrero, 21 de marzo y de Semana Santa, así como algunos días feriados coincidentes con fines de semana, entre otros.
Se concluyó en tiempo y forma la actualización de la Cuenta Satélite del Turismo de México, serie 2005-2009.
Se actualizaron cuatro series de los Indicadores Trimestrales de la Actividad Turística, al tercero y cuarto trimestre de 2010 y al primer y segundo trimestres de 2011, mismos que se fueron publicados en la página web del INEGI.
Del estudio de factibilidad para medir la inversión privada en turismo, se revisaron las fuentes de información disponibles.
En relación con la metodología para determinar las variables mensuales de alojamiento en las entidades federativas, se llevó a cabo la revisión de aspectos metodológicos y conceptuales, incorporando la participación de las áreas técnicas del INEGI en materia de información de corto plazo.
En relación con la metodología para generar indicadores para turismo a partir de la Encuesta Mensual de Servicios (EMS), se realizó la revisión de aspectos metodológicos, conceptuales y técnicos, y se llevó a cabo la validación de los mismos para la elaboración de los indicadores a partir de la EMS, los cuales quedaron plasmados en un documento de discusión interna del CTE.
Se elaboró y presentó el Programa de Trabajo 2011 del CTE y el informe de status de los proyectos considerados en el mismo.

- CTE Estadísticas Macroeconómicas y Cuentas Nacionales

Actividad
Normatividad técnica, diagnósticos y estudios temáticos
En relación con la metodología de ajustes estacionales, el Grupo de Análisis de las metodologías de ajuste estacional de series de tiempo elaboró propuestas de procedimientos para realizar ajustes estacionales a series de tiempo del Producto Interno Bruto (PIB) y del Indicador Global de la Actividad Económica (IGAE) en los programas TSW y X12ARIMA y se evalúan para llegar a procedimientos unificados.
Respecto de la promoción de la aplicación obligatoria del "Sistema de Clasificación Industrial de América del Norte" (SCIAN), se impartió capacitación sobre el tema a distintas instituciones en diferentes Estados de la República Mexicana y a diversas UE que generan estadísticas económicas. Así como a los encargados directos de la clasificación en la STPS, y se sostuvieron reuniones con la responsable del Sistema de Información Empresarial Mexicano (SIEM) de la SE, a fin de apoyar en la implantación del SCIAN 2007. Se participó con la presentación "Implantación obligatoria del SCIAN", en la XXV Reunión de Intercambio de Estadísticas de Transporte de América del Norte (ETAN), y posteriormente se dio una plática introductoria acerca del SCIAN a miembros del CTE de la Información Económica y Operativa del Sector Transportes. Se impartió capacitación del SCIAN como parte del programa "INEGI a la mano", tanto en la Ciudad de México como en Aguascalientes.
Se integró el formato único del inventario de información macroeconómica, monetaria y financiera existente de la mayoría de las instituciones participantes en el Comité.

Concerniente al análisis de las metodologías de las estadísticas macroeconómicas, el Grupo de Análisis de los Acervos de Capital revisó las diferentes prácticas internacionales en este campo, se evaluó la información disponible sobre el tema y se levanta el inventario de información en materia de acervos de capital. Se llevó a cabo la revisión del Manual de la Organización para la Cooperación y el Desarrollo Económicos (OCDE) 2009. Asimismo, se elaboró un guión preliminar para el documento de la propuesta metodológica. El Grupo de Análisis de las Metodologías para la Medición de la Actividad Económica por Entidad Federativa, revisó las estadísticas regionales que elaboran las instituciones que participan en el grupo y paralelamente también, las metodologías de los indicadores que produce el INEGI. Asimismo, el grupo llegó a 17 acuerdos. Se definió el programa de trabajo y el calendario de reuniones para el 2012. Se trabajó en mejorar las coberturas para sustentar los indicadores regionales.
Información de Interés Nacional e Indicadores Clave
En el rubro de Identificación de la Información Económica de Interés Nacional, se realizó un listado con la participación de las diferentes instituciones que participan en el Comité, para su evaluación y revisión.
Indicadores Clave
Se creó el grupo de Trabajo que se encargará de la integración de los Indicadores que formarán parte del Catálogo Nacional de Indicadores.

- CTE Estadísticas de Comercio Exterior

Actividad
Normatividad técnica, diagnósticos y estudios temáticos
En relación con revisar periódicamente las claves del pedimento aduanal, se revisó, analizó y determinó la situación estadística de 68 claves de pedimento y se continuará con la actividad, según lo establecido en el Programa de Trabajo 2010-2012. Asimismo, se integró un equipo de trabajo responsable de revisar la utilización de la clave de pedimento H1, el cual revisó, analizó y determinó su utilización.
Sobre el establecimiento de los criterios para la elaboración de balanzas comerciales sectoriales, se informó que la identificación y determinación de los sectores prioritarios están estrechamente relacionadas con los resultados obtenidos en los trabajos de correlación TIGIE-SCIAN, actividad que se retomará cuando se obtengan los resultados de la correlación.
Respecto de acordar la metodología para la generación de estadísticas de comercio exterior con base en el SCIAN 2007, se integró un directorio de organismos y cámaras industriales para someter a consulta la tabla teórica resultante. Se concluyó la tabla preliminar de concordancia entre la Tarifa de los Impuestos Generales de Importación y de Exportación (TIGIE) y el Sistema de Clasificación Industrial de América del Norte (SCIAN). Se efectuaron consultas con diversos sectores estratégicos.
Concerniente a analizar la factibilidad de utilizar la información de los pedimentos modulados, se efectuó la identificación de operaciones comerciales con pedimentos modulados y la revisión de las claves de documento. Se iniciaron las pruebas de congruencia y calidad de la información de las operaciones comerciales correspondientes.
Indicadores Clave
Respecto de definir los criterios para generar estadísticas sobre exportaciones por entidad federativa, con base en los resultados de la Estadística de la Industria Minerometalúrgica generada por el INEGI, se realizaron los trabajos programados de análisis y tratamiento de la información para determinar la entidad federativa de las exportaciones efectuadas por el sector minero.
Infraestructura de Información y otras actividades para el Subsistema
Referente a establecer de nuevos criterios para el cálculo de las exportaciones manufactureras, se mantuvo contacto con diversas áreas del SAT involucradas en el diseño e instrumentación del pedimento aduanal y con la Confederación de Asociaciones de Agentes Aduanales de la República Mexicana (CAAAREM), para modificar y/o concientizar de la importancia estadística que representa el correcto llenado de campos del pedimento aduanal, los resultados se esperan en un mediano plazo.
Relativo a participar en la actualización de las recomendaciones internacionales de la División de Estadística de Naciones Unidas, los miembros del CTEECE se encuentran analizando la factibilidad de aplicar las recomendaciones del Manual de Conceptos y Definiciones Rev. 3. Asimismo se participó en reuniones virtuales y en una reunión presencial convocadas por la UNSD en la Ciudad de México del 6 al 9 de diciembre de 2011 en las que se abordó la revisión y comentarios de los textos que integrarán el Manual del Compilador, entre los que destacó la práctica nacional de Arreglos Institucionales y la Estadística de Comercio Exterior por Modo de Transporte.

- CTE Estadísticas de Ciencia, Tecnología e Innovación

Actividad
Normatividad técnica, diagnósticos y estudios temáticos
La Encuesta sobre Disponibilidad de Infraestructura para Realizar Actividades de Investigación y Desarrollo e Innovación (ENDIRII) 2011, es un nuevo esfuerzo estadístico resultado de la coordinación interinstitucional entre el CONACYT y el INEGI por ampliar el acervo de información disponible en la temática relacionada con la Ciencia, la Tecnología y la Innovación, en el marco del Comité. Se concluyó con el proceso de planeación, diseño conceptual y capacitación del operativo involucrado en el levantamiento de la información, mismo que inició el 27 de junio y se concluyó el 16 de septiembre de 2011. Actualmente, la encuesta se encuentra en la etapa de tratamiento. Se prevé que los resultados de esta encuesta estén disponibles en abril de 2012.
En 2011 se dio continuidad a la Encuesta Nacional sobre la Percepción Pública de la Ciencia y la Tecnología (ENPECYT) 2011, proyecto estadístico relevante para el diseño de política pública en esta materia. Durante el primer semestre 2011 se concluyó con la etapa de planeación y el diseño conceptual del instrumento de captación. Se realizó la capacitación en el mes de julio y el levantamiento en el mes de agosto de 2011. Actualmente, la encuesta se encuentra en la etapa de validación y análisis de resultados, los cuales se prevé estén disponibles en marzo del 2012.
Indicadores Clave
Sobre elaborar una propuesta de Indicadores clave sobre Ciencia, Tecnología e Innovación, con base en el Sistema de Indicadores de Innovación desarrollado en 2010, el Comité trabajó en el análisis y documentación de una propuesta de indicadores clave sobre esta temática, para poner a la consideración y validación de la Junta de Gobierno del INEGI para formar parte del Catálogo Nacional de Indicadores. La propuesta se encuentra en su fase de documento en versión preliminar, la cual responde a las necesidades del diseño y seguimiento de la política nacional en esta temática y a las necesidades de comparación internacional. El documento será puesto a consideración de la presidencia del CESNIE en enero de 2012.
Infraestructura de Información y otras actividades para el Subsistema
Se trabajó en la planeación del levantamiento y en el diseño conceptual del instrumento de captación de la Encuesta sobre Investigación y Desarrollo Tecnológico y Módulo sobre Actividades de Biotecnología y Nanotecnología (ESIDET-MBN) 2012. Se dispone de un cuestionario y de los documentos de apoyo operativo para el levantamiento de la encuesta en el primer semestre de 2012.

- CTE Estadísticas de la Sociedad de la Información

Actividad
Infraestructura de Información y otras actividades para el Subsistema
En relación con la definición del Mapa Conceptual sobre Información Estadística de la Sociedad de la Información, se concluyó el contenido general del documento; asimismo, se seleccionaron los indicadores temáticos sobre los que se elaborarán las definiciones correspondientes. Se hizo la presentación del Sistema de Información Estadística de Mercados de Telecomunicaciones (SIEMT), como ejemplo a seguir para desarrollar del portal del CTE.

- CTE Información Económica y Operativa del Sector Transportes

Actividad
Normatividad técnica, diagnósticos y estudios temáticos
Respecto de la revisión de la metodología para determinar los indicadores de carga, toneladas y pasajeros transportados, se presentó la metodología actual para el cálculo de las toneladas y pasajeros transportados por el autotransporte federal basado en un modelo econométrico; se compartió información sobre los Censos Económicos y las Encuestas de Transportes, así como diversa literatura sobre la revisión de las experiencias y mejores prácticas internacionales sobre la estimación de toneladas y pasajeros transportados.
En lo relativo a la revisión de la metodología para integrar una matriz de origen-destino de la carga ferroviaria, se presentaron avances a partir de dos bases de datos y del análisis de la carga contenida.
En cuanto a la revisión de las estadísticas disponibles y la metodología para obtener indicadores de accidentes y sus causas por modo de transporte, se llevaron a cabo seis sesiones de trabajo, se está integrando un inventario de estadísticas disponibles.
En el punto relacionado con fichas de perfil estadístico, según proyecto y área generadora, cuyo objetivo es contar con un inventario de las estadísticas disponibles sobre el Transporte, se integraron fichas con los siguientes datos: Modalidad; Adscripción; Misión; Productos desarrollados; Fuentes; Cobertura geográfica; Temática; Nombre de los registros; Número de registros; Paquetería; Bases de datos; Software, así como los datos del área generadora.

Infraestructura de Información y otras actividades para el Subsistema
Sobre la promoción de la integración de un mapa interactivo de rutas de transporte (georreferenciación estadística), se cubrió la primera parte con la impartición del Taller de Mapa Digital de México.
En relación con la evaluación del Marco Jurídico sobre la obligatoriedad y confidencialidad de la información y las fuentes informantes del Sistema (mejora regulatoria en materia de normatividad y legislación), se está integrando la problemática de las distintas áreas.
Se impartió a los integrantes del Comité un taller de aplicación del Sistema de Clasificación Industrial de América del Norte (SCIAN) en los proyectos de información estadística; se tienen previstas reuniones de seguimiento y asesoría sobre la aplicación del clasificador.
Respecto de la evaluación sobre la integración de estadísticas de transporte multimodal, se tuvieron dos reuniones de trabajo y se cuenta con un inventario; se planea ampliarlo para proponer nuevos indicadores de carácter intermodal.
Se impartió a los integrantes del Comité, el Taller Básico Mapa Digital (georreferenciación estadística) para escritorio.
Se informó sobre los avances nacionales en las actividades del Foro de intercambio de la Base de Datos del ETAN. En 2012 se liberará la última versión renovada de la base de datos y se elaborará un informe.

3. Subsistema Nacional de Información Geográfica y del Medio Ambiente (SNIGMA)

3.1 Objetivo

Producir, integrar y difundir información sobre los siguientes temas: marco de referencia geodésico; límites costeros, internacionales, estatales y municipales; datos de relieve continental, insular y submarino; datos catastrales, topográficos, de recursos naturales y clima; así como nombres geográficos. Además, deberá generar como mínimo indicadores de los temas: atmósfera, agua, suelo, flora, fauna, residuos peligrosos y residuos sólidos.

3.2 Comité Ejecutivo del SNIGMA

3.2.1 Integrantes

Unidad del Estado	Área designada	Puesto en el Comité
INEGI	Vicepresidencia de la Junta de Gobierno del INEGI	Presidente
INEGI	Dirección General de Geografía y Medio Ambiente	Secretario Técnico
INEGI	Dirección General de Coordinación del Sistema Nacional de Información Estadística y Geográfica	Secretario Ejecutivo
SAGARPA	Dirección General del Servicio de Información Agroalimentaria y Pesquera	Vocal
SEMARNAT	Subsecretaría de Planeación y Política Ambiental	Vocal
	Dirección General de Estadística e Información Ambiental	Vocal suplente
SENER	Subsecretaría de Planeación Energética y Desarrollo Tecnológico	Vocal
SEDENA	Dirección General de Cartografía	Vocal
SEMAR	Dirección General Adjunta de Oceanografía, Hidrografía y Meteorología	Vocal
SRE	Director Ejecutivo de la Agencia Mexicana de Cooperación Internacional para el Desarrollo (AMEXID)	Vocal
SRA	Dirección en Jefe del Registro Agrario Nacional	Vocal

3.2.2 Operación

Durante 2011, el Comité Ejecutivo del SNIGMA sesionó en las siguientes fechas:

Comité Ejecutivo SNI	Sesiones en el 2011		
Geográfica y del Medio Ambiente	28/abr.	18/ago.	14/oct.

La operación en el marco de las sesiones del CE, se plasma en acuerdos consignados en las actas respectivas. En el siguiente recuadro se muestra el total de acuerdos 2011 y su clasificación.

Comité Ejecutivo SNI	Acuerdos		
	Total	Atendidos	En proceso
Geográfica y del Medio Ambiente	25	23	2

3.2.3 Temas abordados

Los aspectos atendidos y acordados por los CE de los SNI tienen el propósito de promover el desarrollo de los temas, funciones y tareas que le corresponden, mediante las siguientes actividades.

Programas del SNIEG

En la sesión del CE del SNIGMA del 28 de abril de 2011, se presentaron las actividades específicas del Subsistema registradas en el Programa Anual de Estadística y Geografía (PAEG) 2011.

Asimismo, se dieron a conocer los periodos en los que se realizaría el monitoreo del Programa Anual de Estadística y Geografía (PAEG) 2011.

Trimestres			
I	II	III	IV
04-13 abril	04-13 julio	03-12 octubre	12-23 enero (2012)

En la Sesión del CE del SNIGMA del 14 de octubre de 2011, se presentaron las propuestas del Subsistema relativas a Normas Técnicas, Infraestructura de Información, Información de Interés Nacional e Indicadores Clave a integrar en el PAEG 2012.

Normatividad técnica y de coordinación

Se informó al CE del SNIGMA, acerca de las actualizaciones de los siguientes documentos normativos de los órganos colegiados del SNIEG:

- Reglas para la integración y funcionamiento del Consejo Consultivo Nacional. Actualizadas el 23 de mayo de 2011.
- Reglas para la integración y operación de los Comités Técnicos Especializados de los Subsistemas Nacionales de Información. Actualizadas el 2 de agosto de 2011.

En la sesión del CE del SNIGMA, 28 de abril de 2011, fue presentado a los integrantes del Comité el procedimiento para la generación de las normas, se encuentran en proceso las siguientes:

- Clave Única del Registro del Territorio
- Criterios para la Homologación de Claves asignadas a las Entidades Federativas, Municipios y Localidades
- Nombres Geográficos Continentales e Insulares

- Nombres de las formas del Relieve Submarino
- Generación, Captación e integración de Datos Catastrales y Registrales.

Información de Interés Nacional
En la sesión del CE del SNIGMA del 14 de octubre de 2011, se presentaron las propuestas de IIN del INEGI que están siendo integradas en los temas de: Información topográfica, Inventario del Territorio Insular Mexicano Información de Uso de Suelo y Vegetación; información resultante de la modernización de los catastros municipales, información resultante de la modernización y vinculación de información registral catastral, información sobre la precipitación en México.

Infraestructura de Información
Como parte de la Infraestructura del SNIEG, se continuó con la promoción para la integración del Registro Estadístico Nacional (REN), SEMARNAT y SENER concluyeron su actualización de información correspondiente a 2011.

En la sesión del CE del SNIGMA del 14 de octubre de 2011, se acordó someter a consideración de la Junta de Gobierno la propuesta de acuerdo para hacer de uso obligatorio el Catálogo de Localidades, el cual tiene el objetivo de contar con un Catálogo actualizado que facilite la interoperabilidad entre las Unidades del Estado y la integración de estadísticas a partir de registros administrativos y geográficos, que apoyen la gestión gubernamental en forma transparente , así como estandarizar las estructuras de la información que permita al usuario la asociación de datos en un espacio geográfico específico.

Indicadores clave
En la sesión del CE del SNIGMA del 14 de octubre de 2011, se informó que Vocales del CE del SNIGMA participaron en el CTE del Sistema de Información de los Objetivos de Desarrollo de Milenio para el desarrollo de una propuesta de indicadores referentes a la superficie del territorio continental, vegetación natural remanente, consumo de energía, emisiones de gases de efecto invernadero y calidad del aire para su inclusión en el Catálogo Nacional de Indicadores.

Otras actividades en el marco del CE
Se presentó a los integrantes del CE del SNIGMA la Metodología del Proyecto del Censo Agropecuario, las Unidades de Estado enviaron aportaciones para su mejoramiento.

En la sesión del CE del 28 de abril de 2011, se acordó la llevar a consideración de la Junta de Gobierno del INEGI, la propuesta de *crecimiento verde* para analizar el mecanismo por el cual se puedan atender los requerimientos de información de este tema y por considerarlo un tema transversal, en ese tenor, el 2 de agosto de 2011, la Junta de Gobierno del INEGI, aprobó la propuesta de crear un Grupo de Trabajo conformado por el INEGI y SEMARNAT.

3.3 Comités Técnicos Especializados del SNIGMA

Para atender los temas y proyectos que la Ley del SNIEG establece para el SNIGMA, en torno a la Infraestructura Básica, Información de Interés Nacional, Indicadores Clave y Normatividad, sus Comités Técnicos Especializados (CTE) han realizado las actividades que se describen en los apartados siguientes.

3.3.1 Operación

En el 2011 se llevó a cabo la instalación y primera sesión del Comité Técnico Especializado de Información Catastral y Registral.

Comité Técnico Especializado	Fecha de instalación y primera reunión
Información Catastral y Registral	17/ago./2011

En el 2011 el conjunto de los siete CTE del SNI Geográfica y del Medio Ambiente llevaron a cabo 12 reuniones.

Comité Técnico Especializado	Número de reuniones
Información en materia de Agua	1
Información Geográfica Básica	2
Información en materia de Uso del Suelo, Vegetación y Recursos Forestales	2
Información del Sector Energético	2
Información Sobre Emisiones, Residuos y Sustancias Peligrosas	2
Información sobre Cambio Climático	1
Información Catastral y Registral	2

3.3.2 Objetivos y Temas

Los Acuerdos de creación de los CTE del SNIGMA contienen los temas y objetivos que deberán atender en apoyo a este Subsistema. Dichos Acuerdos están disponibles en el Portal del SNIEG en Internet www.snieg.mx; asimismo, se puede consultar un resumen en el Informe Anual 2010.

3.3.3 Integrantes de los CTE

De conformidad con lo que establecen las *Reglas para la integración y operación de los Comités Técnicos Especializados de los Subsistemas Nacionales de Información* (RIOCTE), cada CTE se integra por un Presidente, las Unidades que fungen como vocales, así como un secretario técnico (a cargo de un representante de INEGI) y un secretario de actas (designado por el Presidente). A partir de esta estructura general se van conformando, identificando y ajustando las áreas y funcionarios que participan. A continuación se muestra el cuadro con los integrantes en cada CTE.

- CTE Información en materia de Agua

Integrantes	
Presidente	Subdirección General de Programación, CONAGUA
Secretario Técnico	Dirección General Adjunta de Recursos Naturales y Medio Ambiente, INEGI
Secretario de Actas	Coordinación de Proyectos Transversales, Transparencia e Innovación, CONAGUA
Vocales	• SALUD • Dirección General de Vinculación y Desarrollo Tecnológico, SAGARPA • Coordinación de Proyectos Transversales, Transparencia e Innovación, CONAGUA • Dirección General de Investigación de Ordenamiento Ecológico y Conservación de los Ecosistemas, INE • Dirección General de Estadística e Información Ambiental, SEMARNAT • Dirección General Adjunta de Recursos Naturales y Medio Ambiente, INEGI
Invitados	No tiene

- CTE Información Geográfica Básica

Integrantes	
Presidente	Dirección General de Geografía y Medio Ambiente, INEGI
Secretario Técnico	Dirección General Adjunta de Información Geográfica Básica, INEGI
Secretario de Actas	Dirección de Límites y Marco Geoestadístico, INEGI
Vocales	• Dirección General Adjunta de Oceanografía, Hidrografía y Meteorología, SEMAR • Dirección General del Servicio de Información Agroalimentaria y Pesquera, SIAP • Coordinación General de Protección Civil, SEGOB • Dirección de Estadística y Cartografía, SCT • Subdirección General de Cartografía, SEDENA • Unidad Corporativa de Sistemas de Información Geográfica, SICORI/PEMEX • Dirección General de Estadística e Información Ambiental, SEMARNAT • Dirección Ejecutiva del Registro Federal de Electores, IFE • Dirección de Límites y Marco Geoestadístico, INEGI
Invitados	No tiene

- CTE Información en materia de Uso del Suelo, Vegetación y Recursos Forestales

Integrantes	
Presidente	Dirección General de Geografía y Medio Ambiente, INEGI
Secretario Técnico	Dirección General Adjunta de Recursos Naturales y Medio Ambiente, INEGI
Secretario de Actas	Dirección de Recursos Naturales, INEGI
Vocales	• Dirección General de la Comisión Nacional Forestal (CONAFOR) • Dirección General de Apoyos para el Desarrollo Rural, SAGARPA • Dirección General de Investigación de Ordenamiento Ecológico y Conservación de los Ecosistemas, INE • Dirección General de Estadística e Información Ambiental, SEMARNAT • Dirección de Evaluación y Seguimiento, CONANP • Dirección General Adjunta de Recursos Naturales y Medio Ambiente, INEGI
Invitados	No tiene

- CTE Información del Sector Energético

Integrantes	
Presidente	Subsecretaría de Planeación Energética y Desarrollo Tecnológico, SENER
Secretario Técnico	Dirección de Contabilidad Nacional, INEGI
Secretario de Actas	Dirección de Formulación de Programas y Balances Energéticos, SENER
Vocales	• Coordinación de Asesores de la Subsecretaría de Hidrocarburos, SENER • Dirección General de Tarifas Eléctricas, SENER • Dirección General de Investigación, Desarrollo Tecnológico y Medio Ambiente, SENER • Dirección General Adjunta de Bioenergéticos, SENER • Gerencia de Integración de Información Institucional, PEMEX • Dirección de Finanzas, CFE • Comisión Nacional de Hidrocarburos (CNH) • Dirección General Adjunta de Políticas y Programas, CONUEE • Dirección de Accesos Abiertos, CRE • Gerencia de Seguridad Nuclear, CNSNS • Coordinación Tecnológica de Ingeniería Económica, IMP • Dirección de Planeación, Gestión de la Estrategia y Comercialización, IIE • Dirección de Servicios Tecnológicos, ININ • Dirección General Adjunta de Recursos Naturales y Medio Ambiente, INEGI
Invitados	No tiene

- CTE Información sobre Emisiones, Residuos y Sustancias Peligrosas

Integrantes	
Presidente	Subsecretaría de Gestión para la Protección Ambiental, SEMARNAT
Secretario Técnico	Dirección General Adjunta de Recursos Naturales y Medio Ambiente, INEGI
Secretario de Actas	Dirección General de Gestión de la Calidad del Aire y Registro de Emisiones y Transferencia de Contaminantes, SEMARNAT
Vocales	• Dirección General del Centro Nacional de Investigación y Capacitación Ambiental, INE • Dirección General del Servicio de Información Agroalimentaria y Pesquera, SIAP • Dirección General de Información y Estudios Energéticos, SENER • Dirección General de Autotransporte Federal, SCT • Dirección General de Gestión Integral de Materiales y Actividades Riesgosas, SEMARNAT • Dirección General de Fomento Ambiental Urbano y Turístico, SEMARNAT • Dirección General de Estadística e Información Ambiental, SEMARNAT • Comisión de Evidencia y Manejo de Riesgos, SALUD • Dirección de Infraestructura Urbana Básica, SEDESOL • Dirección General Adjunta de Recursos Naturales y Medio Ambiente, INEGI
Invitados	No tiene

- CTE Información sobre Cambio Climático

Integrantes	
Presidente	Subsecretaría de Planeación y Política Ambiental, SEMARNAT
Secretario Técnico	Dirección General de Integración, Análisis e Investigación, INEGI
Secretario de Actas	Dirección General de Estadística e Información Ambiental, SEMARNAT
Vocales	• Gerencia de Meteorología y Climatología, CONAGUA • Coordinación del Programa de Cambio Climático, INE • Dirección General del Servicio de Información Agroalimentaria y Pesquera, SIAP • Subsecretaría de Planeación Energética y Desarrollo Tecnológico, SENER • Dirección General de Planeación Energética, SENER • Dirección General de Autotransporte Federal, SCT • Coordinación General de Protección Civil, SEGOB • Dirección General de Políticas de Cambio Climático, SEMARNAT • Dirección General Adjunta para Proyectos de Cambio Climático, SEMARNAT • Dirección de Políticas de Mitigación del Cambio Climático, SEMARNAT • Dirección General de Geografía y Medio Ambiente, INEGI
Invitados	No tiene

- CTE Información Catastral y Registral

Integrantes	
Presidente	Dirección General de Desarrollo Urbano y Suelo, SEDESOL
Secretario Técnico	Dirección General de Geografía y Medio Ambiente, INEGI
Secretario de Actas	Dirección Jurídica, SEDESOL
Vocales	• Unidad de Modernización del Registro Público de la Propiedad y Catastro, SEDESOL • Consejería Jurídica de la Presidencia • Dirección General de la Sociedad Hipotecaria Federal (SHF) • Dirección en Jefe del Registro Agrario Nacional, SRA • Dirección General de la Comisión Nacional de la Vivienda, CONAVI • Presidencia del Instituto de Administración y Avalúos de Bienes Nacionales (INDAABIN) • Dirección General Adjunta de Información Catastral y Registral, INEGI
Invitados	No tiene

3.3.4 Actividades

Acorde con lo establecido en las RIOCTE, una vez instalado el CTE, se contará con un plazo máximo de tres meses para elaborar su programa de trabajo (PT). A través de dichos programas de trabajo se identifican y ordenan las actividades, proyectos y tareas que se llevan a cabo en el marco de cada CTE. Durante 2011 el CTE de Información Geográfica Básica, modificó su programa de trabajo a partir de la creación del CTE en Información Catastral, se eliminaron las actividades relacionadas con la información catastral. Se elaboró el Programa de Trabajo correspondiente al CTE de Información Catastral y Registral.

A continuación se muestra el cuadro con el periodo de vigencia que abarca cada uno de los programas de trabajo de los CTE.

Comité Técnico Especializado	Periodo que abarca
Información en materia de Agua	2006-2012
Información Geográfica Básica	2009-2012
Información en materia de Uso del Suelo, Vegetación y Recursos Forestales	2009-2015
Información del Sector Energético	2010-2012
Información sobre Emisiones, Residuos y Sustancias Peligrosas	2010-2012
Información sobre Cambio Climático	2010-2012
Información Catastral y Registral	2011-2012

Las principales actividades realizadas en 2011 por los CTE del SNIGMA, en apoyo del CE y atendiendo sus temáticas y correspondientes programas de trabajo, son las siguientes:

- CTE En materia de Agua

Actividad
Indicadores Clave
En referencia a la elaboración de una propuesta de indicador clave de información del manejo de agua derivada del Censo de Población y Vivienda 2010, fue integrada la propuesta que incluye la ficha de metadatos para ser presentado al CE del SNIGMA para su evaluación.
Infraestructura de Información y otras actividades para el Subsistema
En relación con la Integración del Inventario Nacional de Cuerpos de Agua, se trabaja en la información digital sobre la localización y clasificación de las principales presas, lagos, lagunas, esteros y bordos del país.
En la Delimitación de Subcuencas, se trabaja en la homologación de la división hidrográfica.
Sobre la Delimitación de Sistemas Riparios, se avanza en la ubicación y clasifican de este tipo de ecosistemas importantes por su fragilidad.
Sobre el Módulo Ambiental y Saneamiento, esta actividad corresponde a lo que anteriormente se denominó "Aplicación de la Encuesta Nacional a prestadores de servicios de agua y saneamiento". La reconceptualización de dicha encuesta se originó el Módulo Ambiental de Agua y Saneamiento, aplicado en el Censo Nacional de Gobierno, Seguridad Pública y Justicia Municipal. El avance corresponde al levantamiento en las 32 entidades federativas y a su validación.
Para la evaluación de la sedimentación de presas, continúa el proceso de identificación de la información necesaria para la operación de módulos de sedimentación en presas.
En la Implementación del Manual de Contabilidad Económica y Ambiental del Agua de la Organización de las Naciones Unidas (ONU), se construyeron tablas híbridas de oferta y utilización del agua, las cuales forman parte de las Cuentas Económicas y Ecológicas de México publicadas por el INEGI.

- CTE Información Geográfica Básica

Actividad
Normatividad técnica, diagnósticos y estudios temáticos
Se prepararon para su publicación en el Diario Oficial de la Federación (DOF), cinco Norma Técnicas: – Generación e Integración de Datos Catastrales, se trabajó en el marco del CTE de Información Catastral y Registral y fue publicada en el DOF el 16 de enero de 2012. – Clave Única del Registro del Territorio, se atiende en el CTE de Información Catastral y Registral. – Criterios para la Homologación de Claves asignadas a las Entidades Federativas, Municipios y Localidades. El CE del SNIGMA, aprobó someter a consideración de la Junta de Gobierno emitir un Acuerdo, para el uso obligatorio del Catálogo. La propuesta de acuerdo está en revisión por parte de la Dirección General Adjunta de Asuntos Jurídicos. – Nombres Geográficos Continentales e insulares. El CE del SNIGMA solicitó que la Norma fuera sometida a consideración del CTE de Información Geográfica Básica, el cual en su octava reunión acordó la creación de un grupo de trabajo conformado por SEDENA, SEMAR, IFE, SCT e INEGI para realizar una amplia consulta, actualmente se prepara la información para ejecutar dicha consulta. – Norma Técnica de Nombres Geográficos de las Formas del Relieve Submarino. Se presentó el proyecto de norma al CE del SNIGMA y éste solicitó se enviara a revisión al CTE de Información Geográfica Básica. Los miembros del CTE conocieron los términos de cada una de las siguientes normas técnicas: – Sistema Geodésico Nacional – Estándares de Exactitud Posicional – Elaboración de Metadatos Geográficos Asimismo, se presentaron los resultados de la reunión entre la SEMAR y la Dirección General de Geografía y Medio Ambiente sobre el tema de la Red Mareográfica Nacional, se evalúa de manera conjunta si este tema se continúa atendiendo en el CTE de Información Geográfica Básica o se transfiere al CTE en Información sobre Cambio Climático. En el marco de la octava reunión del CTE de Información Geográfica Básica, fue presentado el informe de la Comisión Intersecretarial para el Manejo Sustentable de Mares y Costas (CIMARES).
Información de Interés Nacional
En el marco del Comité se preparan las propuestas de IIN en los temas siguientes: – Delimitación del Relieve Submarino, se cuenta con un primer borrador. – Continuo Nacional de Información Topográfica, se cuenta con un primer borrador. – Imágenes, se elabora la propuesta respectiva.

- CTE Materia de Uso de Suelo, Vegetación y Recursos Forestales

Actividad
Normatividad técnica, diagnósticos y estudios temáticos
Referente a la elaboración de normas técnicas en materia de clasificación de vegetación y uso del suelo, se concluyó el documento, el cual se presentará al CTE.
Información de Interés Nacional
CONAFOR, integró la propuesta de IIN del Inventario Nacional Forestal y de Suelos, la cual se someterá a consideración del CTE.
Se trabaja en la Información estadística del Inventario Nacional Forestal y de Suelos, se realizó el análisis y explotación de la información estadística que describa el estado de los bosques y las selvas en el país a partir del Inventario Nacional y de Suelos y hacer el planteamiento para ser considerada como IIN. Como resultado del proceso de integración realizado entre INEGI y CONAFOR, se determinó que sólo se presentaría una propuesta unificada.
Se integró la propuesta de IIN de la Información de Uso de Suelo y Vegetación, incluyendo la documentación requerida, se pondrá a consideración del CTE.
Se trabaja en una propuesta de IIN, a partir del Atlas de caracterización de cuencas hidrográficas y se avanzó en la caracterización de las cuencas hidrográficas del territorio nacional utilizando información de recursos naturales y datos de población.
Infraestructura de Información y otras actividades para el Subsistema
Se elabora Información de Uso de Suelo y Vegetación para Serie V, concluyéndose los conjuntos programados para la interpretación digital, estructuración y validación.
Se concluyeron 39 de los 40 conjuntos programados de información sobre erosión del suelo para evaluar la degradación del suelo en el territorio nacional.
Sobre el Monitoreo de la Cubierta del Suelo, se trabaja en el procesamiento de imágenes e información para el mapa 2010.
Con relación a la Caracterización de cuencas hidrográficas, se han tenido avances en la caracterización temática y diagnóstico de las cuencas hidrográficas de México en formatos digitales e impresos.
Del Inventario Nacional Forestal y de Suelos, se avanza en el remuestreo y supervisión del levantamiento de campo y en la integración de la información actualizada a la base de datos.

- CTE Sector Energético

Actividad
Normatividad técnica, diagnósticos y estudios temáticos
Se inició el proceso de revisión de normas técnicas, lineamientos y metodologías para la elaboración e integración de información propuesta como IIN del sector energético, para lo cual se proporcionaron las guías y formularios y ejemplos correspondientes.
Información de Interés Nacional
Los integrantes del CTE consideraron conveniente reestructurar la lista propuesta de temas que podrían considerarse como IIN, a fin de trabajar primeramente en una propuesta basada en el tema de Origen y Utilización de Energía a nivel nacional, contemplada en el PAEG 2012.
Indicadores Clave
En el marco del CTE se realizó la propuesta para seleccionar, definir y justificar los indicadores Energéticos para su incorporación al Catálogo Nacional de Indicadores y su posterior determinación como IIN.
Infraestructura de Información y otras actividades para el Subsistema
En referencia a la limpieza y restructuración de la versión pública del Sistema de Información Energética (SIE): Se avisó que los datos de "Electricidad" que no hayan sido validados por la Comisión Federal de Electricidad (CFE), fueron remplazados; en lo que respecta al Gas LP, salvo aspectos normativos y de precios, fueron transferidas de "Actividades Reguladas" a la de "Hidrocarburos".
La CFE, reporta avances para catalogar el consumo de energía eléctrica de acuerdo con la clasificación del SCIAN, logrando un avance importante con usuarios de demanda alta y media y, haber iniciado la clasificación de usuarios de demanda baja. Se tiene previsto requerir el apoyo del INEGI en casos de difícil clasificación-ubicación.
Se trabaja en el desarrollo e implementación de la versión en inglés del portal del SIE, actualmente se cuenta con una propuesta de traducción al inglés, la cual fue distribuida entre los vocales del CTE para su revisión y validación. Una vez aprobada por el CTE, se implementará una versión restringida sólo para los integrantes, a fin de revisar cada tema para su posterior implementación.
Se revisa y amplía el catálogo de conceptos y definiciones empleados en el SIE, para este propósito se están revisando los lineamientos internacionales existentes en materia de estadísticas de energía; asimismo, se ha tomado en cuenta la sectorización institucional y administrativa vigente en el Sector, por lo que se considera que la traducción al inglés de conceptos y definiciones empleados en el SIE, inducirán a precisar la delimitación de algunos de ellos.

- CTE Cambio Climático

Actividad
Normatividad técnica, diagnósticos y estudios temáticos
Se promueve la aplicación de la Norma Técnica sobre Domicilios Geográficos, en el levantamiento de cuestionarios y generación de registros administrativos, la cual permitirá ubicar de manera precisa la unidad de observación.
Información de Interés Nacional
Se aprobó que el Inventario Nacional de Gases de Efecto Invernadero, sea considerado una propuesta de IIN; tanto el inventario como la información base que lo sustenta se encuentran en revisión. La versión 2012 del inventario estará terminada durante este año. La elaboración de la propuesta del Inventario como IIN está comprometida en el PAEG 2012.
Indicadores Clave
Se trabajó en el Catálogo Nacional de Indicadores, la lista de indicadores se obtendrá de los proyectos que sean considerando como IIN; las primeras propuestas de proyectos se presentarán en el 2012.
Respecto de los Indicadores de Objetivos de Desarrollo del Milenio (ODM), se propusieron algunos indicadores relacionados con el tema de cambio climático (en particular, Emisiones de Gases de Efecto Invernadero), una vez revisados en el Comité podrán ser avalados como Indicadores Clave.
Infraestructura de Información y otras actividades para el Subsistema
Sobre el Sistema Nacional de Información Climatológica y Meteorológica, se analiza la posibilidad de proponerlo como IIN, se han tenido reuniones con el área responsable para revisar el estado de la información.
En relación con el Sistema de Información sobre Cambio Climático, se trabaja en la propuesta conceptual del mismo. Sin embargo, es necesario esperar a conocer lo que suceda con la propuesta de Ley sobre Cambio Climático, ésta se encuentra en revisión en la Cámara de Senadores, en ella se mencionan algunas disposiciones relacionadas con un Sistema de Información sobre Cambio Climático, incluido el responsable del sistema y sus objetivos. Una propuesta del Sistema podría presentarse al Comité en la segunda mitad del 2012.

- CTE Emisiones, Residuos y Sustancias peligrosas

Actividad
Información de Interés Nacional
Se elaboran propuestas de IIN sobre Emisiones, Residuos y Sustancias Peligrosas por cada Unidad de Estado.
Infraestructura de Información y otras actividades para el Subsistema
Se concluyó el diseño del marco conceptual que permita generar información estadística de contaminantes con base en el Registro de Emisiones y Transferencia de Contaminantes.
Con relación con la Encuesta Nacional de Residuos Sólidos Urbanos en Municipios 2010, se formuló una reconceptualización que dio origen al Módulo Ambiental de Residuos que se integró al Censo Nacional de Gobiernos Municipales, el avance reportado corresponde al levantamiento de información en las 32 entidades federativas y validación de su captura. La publicación de resultados será el 30 de abril de 2012.

- CTE Información Catastral y Registral

Actividad
Normatividad técnica, diagnósticos y estudios temáticos
En relación con el contenido de la Norma Técnica para la Generación, Captación e Integración de Datos Catastrales y Registrales, esta fue revisada y presentada a la Junta de Gobierno del INEGI para su aprobación. El INEGI y SEDESOL, promueven su aplicación en el Programa de Modernización de los Registros Públicos de la Propiedad y los Catastros.
Se envió a los vocales del comité para su revisión, el contenido de la Norma Técnica sobre la Clave Única del Registro del Territorio, no se recibieron comentarios.
Se envió a los vocales del comité para su revisión, el contenido del Diccionario de datos catastrales y registrales, escala 1:1 000.
Se ha trabajado en la aportación de nueva información sobre experiencias internacionales y mejores prácticas en el quehacer catastral y registral, para formular recomendaciones que permitan elevar la calidad de los procesos catastrales, realizándose una investigación a nivel internacional para identificar que países cuentan con normas de catastro y los apartados que la conforman.
Información de Interés Nacional
En referencia a la actividad de proponer y revisar la información catastral y registral a considerarse como IIN, se envió a los vocales del Comité para su revisión el 14 de diciembre de 2011.
Infraestructura de Información y otras actividades para el Subsistema
En relación con revisar y proponer mejoras al directorio de las Unidades de Estado generadoras de información catastral y registral a nivel nacional, se envío a los vocales para su revisión el 14 de diciembre de 2011.
Sobre proponer y revisar los datos a considerar para realizar la vinculación de la información catastral y registral, la información vinculada está disponible en el Visualizador Catastral integrado a la plataforma del Mapa Digital de México, disponible en la siguiente ruta: http://gaia2.inegi.org.mx/beta/mdm5r2ac/viewer.html. A diciembre de 2011 se realizó la Vinculación de la Información Catastral y Registral de 20 entidades federativas.
En relación con revisar y proponer información catastral y registral a integrar en un visualizador. El Visualizador Catastral está disponible en la siguiente ruta: http://gaia2.inegi.org.mx/beta/mdm5r2ac/viewer.html

4. Subsistema Nacional de Información de Gobierno, Seguridad Pública e Impartición de Justicia (SNIGSPIJ)

4.1 Objetivo

Institucionalizar y operar un esquema coordinado para la producción, integración, conservación y difusión de información estadística y geográfica de Interés Nacional, de calidad, pertinente, veraz y oportuna que permita conocer la situación que guardan la gestión y el desempeño de las instituciones públicas que conforman al Estado y sus respectivos poderes en las funciones de gobierno, seguridad pública e impartición de justicia.

4.2 Comité Ejecutivo del SNIGSPIJ

4.2.1 Integrantes

Unidad del Estado	Área designada	Puesto en el Comité
INEGI	Vicepresidencia de la Junta de Gobierno del INEGI	Presidente
INEGI	Dirección General de Estadísticas Sociodemográficas	Secretario Técnico
INEGI	Dirección General de Coordinación del Sistema Nacional de Información Estadística y Geográfica	Secretario Ejecutivo
Poder Judicial de la Federación	Dirección General de Estadística Judicial del Consejo de la Judicatura Federal	Vocal
	Secretario del Tribunal Colegiado adscrito a la Dirección General de Estadística Judicial del Consejo de la Judicatura Federal	Vocal suplente
SHCP	Titular de la Unidad de Política y Control Presupuestario	Vocal
	Dirección General Adjunta de Programación e Integración Presupuestaria	Vocal suplente
SEDENA	Jefatura de la Subsección de Seguridad Pública de la S-7 (O.C.N.)	Vocal
SEMAR	Dirección General Adjunta de Oceanografía, Hidrografía y Meteorología	Vocal
PGR	Procuraduría General de la República	Vocal
SFP	Titular de la Unidad de Gobierno Digital	Vocal
	Dirección General Adjunta de Estrategia y Normatividad de Gobierno Digital	Vocal suplente
SEGOB	Secretaría General del Consejo Nacional de Población	Vocal
	Dirección General de Estudios Sociodemográficos y Prospectiva del Consejo Nacional de Población	Vocal suplente
Sistema Nacional de Seguridad Pública	Centro Nacional de Información, Secretariado Ejecutivo del Sistema Nacional de Seguridad Pública	Representante
Policía Federal /SSP	Comisionado General de la Policía Federal, SSP	Vocal
	Titular de la Unidad de Informes de Gestión de la Oficina del Comisionado General de la Policía Federal, SSP	Vocal suplente

4.2.2 Operación

Durante 2011, el Comité Ejecutivo del SNIGSPIJ sesionó en las siguientes fechas:

Comité Ejecutivo SNI	Sesiones en el 2011	
Gobierno, Seguridad Pública e Impartición de Justicia	29/jun.	5/dic.

La operación en el marco de las sesiones del CE del SNIGSPIJ, se plasma en acuerdos consignados en las actas respectivas. En el siguiente recuadro se muestra el total de acuerdos 2011 y su clasificación al cierre de dicho año.

Comité Ejecutivo SNI	Acuerdos		
	Total	Atendidos	En proceso
Gobierno, Seguridad Pública e Impartición de Justicia	11	9	2

4.2.3 Temas abordados

Los aspectos atendidos y acordados por el CE del SNIGSPIJ tienen el propósito de promover el desarrollo de los temas, funciones y tareas que le corresponden, mediante las siguientes actividades.

Programas del SNIEG

En la sesión del CE del SNIGSPIJ del 5 de diciembre de 2011, se presentaron los resultados del monitoreo del Programa Anual de Estadística y Geografía (PAEG) 2011, con corte al tercer trimestre, con la finalidad de informar los avances en las actividades específicas que las Unidades del Estado pertenecientes al SNIEG, se plantearon desarrollar durante este año.

En esta misma sesión, se expuso el proceso de integración del Programa Anual de Estadística y Geografía 2012. El PAEG 2012 fue aprobado por la Junta de Gobierno del INEGI el 6 de diciembre de 2011.

Normatividad técnica y de coordinación

En la sesión del CE del SNIGSPIJ del 5 de diciembre de 2011, se informó acerca de la actualización de las Reglas para la integración y operación de los Comités Técnicos Especializados de los Subsistemas Nacionales de Información, aprobadas por la Junta de Gobierno del INEGI el 2 de agosto de 2011.

En la sesión mencionada, también se sometió a consideración de los integrantes el proyecto de la Norma Técnica para la Clasificación Estadística Nacional de Delitos del Fuero Común, la cual autorizaron y fue remitida a la Junta de Gobierno del INEGI por parte del Presidente del Comité Ejecutivo, para su revisión y en su caso, aprobación.

Cabe destacar que el Acuerdo de la Junta de Gobierno del INEGI referente a la aprobación de la "Norma Técnica para la Clasificación Nacional de Delitos del Fuero Común para Fines Estadísticos", fue publicado en el Diario Oficial de la Federación el 21 de diciembre de 2011.

Información de Interés Nacional

En la sesión del CE del SNIGSPIJ del 29 de junio de 2011, se establecieron las actividades generales, para que con el soporte de los Comités Técnicos Especializados del Subsistema, se elaboraran las propuestas de Información de Interés Nacional. Bajo esa línea de trabajo, en la sesión del CE del SNIGSPIJ del 5 de diciembre de 2011, se presentaron a los integrantes del Comité cinco propuestas en el marco de las temáticas del Subsistema Nacional de Información de Gobierno, Seguridad Pública e Impartición de Justicia, y fueron remitidas a la Junta de Gobierno del INEGI por parte del Presidente del Comité Ejecutivo del SNIGSPIJ, para su revisión y en su caso, aprobación:

- Censo Nacional de Gobierno. Gobiernos Municipales y Delegacionales. Propuso el CTE de Información de Gobierno, el CTE de Información de Seguridad Pública y el CTE de Información de Impartición de Justicia.
- Censo Nacional de Gobierno. Poder Ejecutivo Estatal. Gobierno - Seguridad Pública - Sistema Penitenciario. Propuso el CTE de Información de Gobierno y el CTE de Información de Seguridad Pública.
- Censo Nacional de Gobierno. Poder Ejecutivo Estatal. Procuración de Justicia. Propuso el CTE de Información de Procuración de Justicia.
- Censo Nacional de Gobierno. Poder Judicial Estatal. Impartición de Justicia. Propuso el CTE de Información de Impartición de Justicia.

- Encuesta Nacional de Victimización y Percepción sobre Seguridad Pública (ENVIPE). Propuso el CTE de Información de Seguridad Pública.

Cabe destacar que los Acuerdos de la Junta de Gobierno del INEGI referentes a la aprobación del "Censo Nacional de Gobiernos Municipales y Delegacionales", "Censo Nacional de Gobierno, Seguridad Pública y Sistema Penitenciario Estatales", y la "Encuesta Nacional de Victimización y Percepción sobre Seguridad Pública", fueron publicados en el Diario Oficial de la Federación el 20 de diciembre de 2011.

Indicadores Clave

En la sesión del CE del SNIGSPIJ del 29 de junio de 2011, se presentó el proyecto del Catálogo Nacional de Indicadores, para promover la participación de sus integrantes en el desarrollo del mismo; bajo esa línea de trabajo, también se establecieron las actividades generales de los Comités Técnicos Especializados del SNIGSPIJ y de sus Unidades del Estado para que desarrollaran las propuestas referentes a la generación de Indicadores Clave que se integrarían al catálogo mencionado.

En la sesión del CE del SNIGSPIJ del 5 de diciembre de 2011, se presentó a los integrantes la propuesta de 32 Indicadores Clave, agrupados en los temas de: gobierno, seguridad pública, impartición y procuración de justicia.

Infraestructura de Información

En la sesión del CE del SNIGSPIJ del 29 de junio de 2011, se presentaron los Resultados Preliminares del Censo Nacional de Gobierno. Poder Ejecutivo Estatal: Procuración de Justicia 2011 y Censo Nacional de Gobierno. Poder Judicial Estatal: Impartición de Justicia 2011.

En la sesión del CE del SNIGSPIJ del 5 de diciembre de 2011, se presentaron los Resultados Definitivos del Censo Nacional de Gobierno. Poder Ejecutivo Estatal. Gobierno - Seguridad Pública - Sistema Penitenciario 2011, Censo Nacional de Gobierno. Gobiernos Municipales y Delegacionales 2011, y la Encuesta Nacional de Victimización y Percepción sobre Seguridad Pública (ENVIPE) 2011.

Otras actividades

En la sesión del CE del SNIGSPIJ del 29 de junio de 2011, se informó sobre la creación del "Centro de Excelencia para Información Estadística de Gobierno, Seguridad Pública, Victimización y Justicia", el cual fue inaugurado el 16 de mayo de 2011, por parte de la Oficina de las Naciones Unidas contra la Droga y el Delito, y el INEGI, que tiene como propósito impulsar el desarrollo de registros administrativos de calidad, promover el levantamiento de encuestas en materia de gobierno, victimización, percepción de la seguridad pública y justicia, además se busca contribuir a la transferencia de conocimiento en dichos rubros. Se propone llevar a cabo anualmente una conferencia internacional con el objetivo de fortalecer el intercambio de prácticas sobre metodologías, recopilación, producción y análisis de datos entre México y otros países, principalmente de América Latina.

El INEGI realizó las gestiones correspondientes para que esta nueva instancia efectúe sus operaciones desde las oficinas del INEGI en la Ciudad de México, y alternativamente, en la sede de Aguascalientes.

4.3 Comités Técnicos Especializados del SNIGSPIJ

Para atender los temas y proyectos que la Ley del SNIEG establece para el SNIGSPIJ, en torno a la Infraestructura Básica, Indicadores Clave, Información de Interés Nacional y Normatividad, sus Comités Técnicos Especializados (CTE) han realizado las actividades que se describen en los apartados siguientes.

4.3.1 Operación

En el 2011 el conjunto de los 4 CTE del SNI de Gobierno, Seguridad Pública e Impartición de Justicia llevaron a cabo 8 reuniones.

Comité Técnico Especializado	Número de reuniones
Información de Impartición de Justicia	2
Información de Procuración de Justicia	2
Información de Seguridad Pública	2
Información de Gobierno	2

4.3.2 Objetivos y Temas

Los Acuerdos de creación de los CTE del SNIGSPIJ contienen los temas y objetivos que deberán atender en apoyo a este Subsistema. Dichos Acuerdos están disponibles en el Portal del SNIEG en Internet www.snieg.mx; asimismo, se puede consultar un resumen en el Informe Anual 2010.

4.3.3 Integrantes de los CTE

De conformidad con lo que establecen las Reglas para la integración y operación de los Comités Técnicos Especializados de los Subsistemas Nacionales de Información (RIOCTE), cada CTE se integra por un Presidente, las Unidades que fungen como vocales, así como un secretario técnico (a cargo de un representante de INEGI) y un secretario de actas (designado por el Presidente del CTE). A partir de esta estructura general se van conformando, identificando y ajustando las áreas y funcionarios que participan. A continuación se muestra el cuadro con los integrantes en cada CTE.

- CTE Información de Impartición de Justicia

Integrantes	
Presidente	Dirección General de Estadística Judicial, Consejo de la Judicatura Federal
Secretario Técnico	Dirección General Adjunta de Información de Gobierno, Seguridad Pública e Impartición de Justicia, INEGI
Secretario de Actas	Secretario del Tribunal Colegiado adscrito a la Dirección General de Estadística Judicial, Consejo de la Judicatura Federal
Vocales	• Consejo de la Judicatura del Distrito Federal • Consejo de la Judicatura del Estado de México • Consejo de la Judicatura del Estado de Guanajuato • Consejo de la Judicatura del Estado de Tabasco • Consejo de la Judicatura del Estado de Veracruz • Consejo de la Judicatura del Estado de Yucatán • Comisión Nacional de Tribunales Superiores de Justicia de los Estados Unidos Mexicanos • Secretaría Técnica del Consejo de Coordinación para la Implementación del Sistema de Justicia Penal en México, SEGOB

- CTE Información de Procuración de Justicia

Integrantes	
Presidente	Titular de la Coordinación de Planeación, Desarrollo e Innovación Institucional, PGR
Secretario Técnico	Dirección General Adjunta de Información de Gobierno, Seguridad Pública e Impartición de Justicia, INEGI
Secretario de Actas	Dirección General de Políticas Públicas y Coordinación Interinstitucional, PGR
Vocales	• Procuraduría General de Justicia del Estado de Guanajuato, Representante de la Zona Occidente, CNPJ • Procuraduría General de Justicia del Estado de Sonora, Representante de la Zona Noroeste, CNPJ • Procuraduría General de Justicia del Distrito Federal, Representante de la Zona Centro, CNPJ • Procuraduría General de Justicia del Estado de Campeche, Representante de la Zona Sureste, CNPJ • Fiscalía General del Estado de Coahuila, Representante de la Zona Noreste, CNPJ

- CTE Información de Seguridad Pública

Integrantes	
Presidente	Comisionado General de la Policía Federal, SSP
Secretario Técnico	Dirección General Adjunta de Información de Gobierno, Seguridad Pública e Impartición de Justicia, INEGI
Secretario de Actas	Titular de la Unidad de Informes de Gestión de la Oficina del Comisionado General de la Policía Federal, SSP
Vocales	• Conferencia Nacional de Secretarios Estatales de Seguridad Pública • División de Inteligencia, PF • Subsecretaría del Sistema Penitenciario Federal, SSP • Subsecretaría de Prevención y Participación Ciudadana, SSP • Centro Nacional de Información, Secretariado Ejecutivo del Sistema Nacional de Seguridad Pública

- CTE Información de Gobierno

Integrantes	
Presidente	Titular de la Unidad de Política y Control Presupuestario, SHCP
Secretario Técnico	Dirección General Adjunta de Información de Gobierno, Seguridad Pública e Impartición de Justicia, INEGI
Secretario de Actas	Dirección de Evaluación Presupuestaria, SHCP
Vocales	• Consejo de la Judicatura Federal • Comisión Nacional de Tribunales Superiores de Justicia de los Estados Unidos Mexicanos • Instituto Nacional para el Federalismo y el Desarrollo Municipal • IFAI

4.3.4 Actividades

Acorde con lo establecido en las RIOCTE, una vez instalado el CTE, se contará con un plazo máximo de tres meses para elaborar su programa de trabajo (PT). A través de dichos programas de trabajo se identifican y ordenan las actividades, proyectos y tareas que se llevan a cabo en el marco de cada CTE.

A continuación se muestra el cuadro con el periodo de vigencia que abarca cada uno de los programas de trabajo de los CTE.

Comité Técnico Especializado	Periodo que abarca
Información de Impartición de Justicia	2009-2013
Información de Procuración de Justicia	2010-2013
Información de Seguridad Pública	2009-2013
Información de Gobierno	2009-2013

Las principales actividades realizadas en 2011 por los CTE del SNIGSPIJ, en apoyo del CE y atendiendo sus temáticas y correspondientes programas de trabajo, son las siguientes:

- CTE Información de Impartición de Justicia

Actividad
Normatividad técnica, diagnósticos y estudios temáticos
Se aprobaron en enero de 2011 por parte de los integrantes del CTE, las versiones definitivas de los siguientes documentos operativos y conceptuales sobre la información de Impartición de Justicia: – Ficha Técnica de Información del Ejercicio de la Función e Infraestructura de Impartición de Justicia. – Inventario Anual de Infraestructura Estadística de Información de Impartición de Justicia.
Se presentaron en el CTE los documentos operativos y conceptuales 2012 en su versión preliminar, sus integrantes acordaron emitir comentarios y observaciones para principios de 2012: – Marco Conceptual de Información de Impartición de Justicia 2012. – Ficha Técnica de Información de Impartición de Justicia 2012. – Inventario Anual de Infraestructura Estadística de Información de Impartición de Justicia 2012.
Se colaboró en la conformación del proyecto de la Norma Técnica para la Clasificación Estadística Nacional de Delitos del Fuero Común cuyo objetivo es establecer las especificaciones para que las Unidades del Estado clasifiquen, con fines estadísticos, los registros que con motivo del ejercicio de sus atribuciones generen sobre delitos del fuero común. Esta propuesta se presentó en la sesión del 5 de diciembre de 2011 del CE del SNIGSPIJ, donde se autorizó llevarla a la Junta de Gobierno del INEGI para su aprobación como Norma técnica del Sistema Nacional de Información Estadística y Geográfica. Cabe destacar que la Junta de Gobierno del INEGI la aprobó como "Norma Técnica para la Clasificación Nacional de Delitos del Fuero Común para Fines Estadísticos", y el Acuerdo correspondiente fue publicado en el Diario Oficial de la Federación el 21 de diciembre de 2011.
Información de Interés Nacional
Se trabajó en las propuestas para considerar como Información de Interés Nacional, la información sobre Impartición de Justicia contenida en: – Censo Nacional de Gobierno. Poder Judicial Estatal. Impartición de Justicia. – Censo Nacional de Gobierno. Gobiernos Municipales y Delegacionales. Estas propuestas se presentaron en la sesión del 5 de diciembre de 2011 del CE del SNIGSPIJ, donde se autorizó llevarlas a la Junta de Gobierno del INEGI para aprobación como Información de Interés Nacional del Sistema Nacional de Información Estadística y Geográfica. Cabe destacar que la Junta de Gobierno del INEGI aprobó el "Censo Nacional de Gobiernos Municipales y Delegacionales", el Acuerdo correspondiente fue publicado en el Diario Oficial de la Federación el 20 de diciembre de 2011. Por otro lado, la Junta de Gobierno del INEGI señaló que se revisará la propuesta del "Censo Nacional de Impartición de Justicia Estatal", una vez que se publiquen los resultados definitivos 2011.
Indicadores Clave
Se elaboró el Marco Conceptual de los Indicadores para el Catálogo Nacional de Indicadores, particularmente en lo referente a la función de Impartición de Justicia. Este marco conceptual será utilizado para realizar las propuestas de Indicadores Clave del Subsistema Nacional de Información de Gobierno, Seguridad Pública e Impartición de Justicia, en lo que concierne a la temática de Impartición de Justicia, para su posible integración al Catálogo Nacional de Indicadores. Se presentó en el CTE la propuesta de Indicadores Clave, sus integrantes acordaron emitir comentarios y observaciones para el año 2012. Se presentó esta propuesta en la sesión del 5 de diciembre de 2011 del CE del SNIGSPIJ.

Infraestructura de Información y otras actividades para el Subsistema
Se emitieron opiniones por parte de los integrantes del CTE respecto de los siguientes documentos: – Proyecto de cuestionario del Censo Nacional de Gobierno. Poder Ejecutivo Estatal 2011. – Proyecto de cuestionario del Censo Nacional de Gobierno. Gobiernos Municipales y Delegacionales 2011. – Proyecto de cuestionario del Censo Nacional de Gobierno. Poder Judicial Estatal: Impartición de Justicia 2011. – Proyecto de cuestionario de la Encuesta Nacional de Victimización y Percepción sobre Seguridad Pública (ENVIPE) 2011.
Se colaboró con el Consejo de la Judicatura Federal y el INEGI, para generar información estadística en materia judicial federal, aprovechando los registros del Sistema Integral de Seguimiento de Expedientes (SISE).
Se trabajó en las propuestas del Censo Nacional de Gobierno. Poder Judicial Federal 2012, y del Censo Nacional de Gobierno. Poder Judicial Estatal (Otras materias) 2012.
Se incluyeron como parte del cuestionario del Censo Nacional de Gobierno. Poder Judicial Estatal, los apartados del cuestionario aplicado a los Órganos Jurisdiccionales que actualmente implementa la Asociación Mexicana de Impartidores de Justicia (AMIJ) para elaborar sus Anuarios Judiciales, para que sea este censo el único requerimiento de información que reciban los citados órganos.
Se presentó a los integrantes del CTE: – Los Resultados Preliminares del Censo Nacional de Gobierno. Poder Judicial Estatal: Impartición de Justicia 2011, y Censo Nacional de Gobierno. Poder Ejecutivo Estatal: Procuración de Justicia 2011. – Los Resultados Definitivos del Censo Nacional de Gobierno. Poder Judicial Estatal: Impartición de Justicia 2011. – Las propuestas del Censo Nacional de Gobierno. Poder Judicial Federal 2012, y Censo Nacional de Gobierno. Poder Judicial Estatal (Otras materias) 2012.
Se informó sobre la inauguración del "Centro de Excelencia para Información Estadística de Gobierno, Seguridad Pública, Victimización y Justicia", que tiene como propósito impulsar el desarrollo de registros administrativos de calidad, promover el levantamiento de encuestas en materia de gobierno, victimización, percepción de la seguridad pública y justicia, además se busca contribuir a la transferencia de conocimiento en dichos rubros.

- CTE Información de Procuración de Justicia

Actividad
Normatividad técnica, diagnósticos y estudios temáticos
Se presentaron en el CTE los documentos operativos y conceptuales 2012 en su versión preliminar, sus integrantes acordaron emitir comentarios y observaciones para principios de 2012: – Marco Conceptual de Información de Procuración de Justicia 2012. – Ficha Técnica de Información de Procuración de Justicia 2012. – Inventario Anual de Infraestructura Estadística de Información de Procuración de Justicia 2012.
Se colaboró en la conformación del proyecto de la Norma Técnica para la Clasificación Estadística Nacional de Delitos del Fuero Común cuyo objetivo es establecer las especificaciones para que las Unidades del Estado clasifiquen, con fines estadísticos, los registros que con motivo del ejercicio de sus atribuciones generen sobre delitos del fuero común. Esta propuesta se presentó en la sesión del 5 de diciembre de 2011 del CE del SNIGSPIJ, donde se autorizó llevarla a la Junta de Gobierno del INEGI para su aprobación como Norma técnica del Sistema Nacional de Información Estadística y Geográfica. Cabe destacar que la Junta de Gobierno del INEGI la aprobó como "Norma Técnica para la Clasificación Nacional de Delitos del Fuero Común para Fines Estadísticos", y el Acuerdo correspondiente fue publicado en el Diario Oficial de la Federación el 21 de diciembre de 2011.
Información de Interés Nacional
Se trabajó en la propuesta para considerar como Información de Interés Nacional, la información sobre Procuración de Justicia contenida en el Censo Nacional de Gobierno. Poder Ejecutivo Estatal. Procuración de Justicia. Se presentó en la sesión del 5 de diciembre de 2011 del CE del SNIGSPIJ. Cabe destacar que la Junta de Gobierno del INEGI señaló que se revisará la propuesta del "Censo Nacional de Procuración de Justicia Estatal", una vez que se publiquen los resultados definitivos 2011.
Indicadores Clave

Se elaboró la versión preliminar del Marco Conceptual de los Indicadores Nacionales de Procuración de Justicia, derivado de la propuesta de la Conferencia Nacional de Procuración de Justicia. Este marco conceptual será utilizado para realizar las propuestas de Indicadores Clave del Subsistema Nacional de Información de Gobierno, Seguridad Pública e Impartición de Justicia, en lo que concierne a la temática de Procuración de Justicia, para su posible integración al Catálogo Nacional de Indicadores, trabajando en conjunto con la Conferencia Nacional de Procuración de Justicia.
Infraestructura de Información y otras actividades para el Subsistema
Se emitieron opiniones por parte de los integrantes del CTE respecto del siguiente documento: – Proyecto de cuestionario de la Encuesta Nacional de Victimización y Percepción sobre Seguridad Pública (ENVIPE) 2011.
Se presentó a los integrantes del CTE: – Los Resultados Preliminares Censo Nacional de Gobierno. Poder Ejecutivo Estatal: Procuración de Justicia 2011, Censo Nacional de Gobierno. Poder Judicial Estatal: Impartición de Justicia 2011, y Censo Nacional de Gobierno. Gobiernos Municipales y Delegacionales 2011. – Los Resultados Principales de la Encuesta Nacional de Victimización y Percepción sobre Seguridad Pública (ENVIPE) 2011. – El objetivo y la estructura de la Encuesta Nacional de Victimización en el Sector Privado (ENVISEP) 2012.
Se informó sobre la inauguración del "Centro de Excelencia para Información Estadística de Gobierno, Seguridad Pública, Victimización y Justicia", que tiene como propósito impulsar el desarrollo de registros administrativos de calidad, promover el levantamiento de encuestas en materia de gobierno, victimización, percepción de la seguridad pública y justicia, además se busca contribuir a la transferencia de conocimiento en dichos rubros.
Se trabajó en conjunto con el "Centro Nacional de Planeación, Análisis e Información para el Combate a la Delincuencia" de la PGR, para atender las recomendaciones efectuadas por el Consejo Nacional de Seguridad para definir y operar la base nacional de decesos por rivalidad delincuencial, y definir un catálogo de delitos del fuero común y federal, con base en el cual se han desarrollado los Censos Nacionales de Gobierno.

- CTE Información de Seguridad Pública

Actividad
Normatividad técnica, diagnósticos y estudios temáticos
Se presentaron en el CTE los documentos operativos y conceptuales 2012 en su versión preliminar, sus integrantes acordaron emitir comentarios y observaciones para principios de 2012: – Marco Conceptual de Información de Seguridad Pública 2012. – Ficha Técnica de Información de Seguridad Pública 2012. – Inventario Anual de Infraestructura Estadística de Información de Seguridad Pública 2012.
Se colaboró en la conformación del proyecto de la Norma Técnica para la Clasificación Estadística Nacional de Delitos del Fuero Común cuyo objetivo es establecer las especificaciones para que las Unidades del Estado clasifiquen, con fines estadísticos, los registros que con motivo del ejercicio de sus atribuciones generen sobre delitos del fuero común. Esta propuesta se presentó en la sesión del 5 de diciembre de 2011 del CE del SNIGSPIJ, donde se autorizó llevarla a la Junta de Gobierno del INEGI para su aprobación como Norma técnica del Sistema Nacional de Información Estadística y Geográfica. Cabe destacar que la Junta de Gobierno del INEGI la aprobó como "Norma Técnica para la Clasificación Nacional de Delitos del Fuero Común para Fines Estadísticos", y el Acuerdo correspondiente fue publicado en el Diario Oficial de la Federación el 21 de diciembre de 2011.
Información de Interés Nacional

Se trabajó en las propuestas para considerar como Información de Interés Nacional, la información sobre Seguridad Pública y Sistema Penitenciario contenida en: – Censo Nacional de Gobierno. Poder Ejecutivo Estatal. Gobierno - Seguridad Pública - Sistema Penitenciario. – Censo Nacional de Gobierno. Gobiernos Municipales y Delegacionales. – Encuesta Nacional de Victimización y Percepción sobre Seguridad Pública (ENVIPE). Estas propuestas se presentaron en la sesión del 5 de diciembre de 2011 del CE del SNIGSPIJ, donde se autorizó llevarlas a la Junta de Gobierno del INEGI para aprobación como Información de Interés Nacional del Sistema Nacional de Información Estadística y Geográfica. Cabe destacar que la Junta de Gobierno del INEGI aprobó el "Censo Nacional de Gobiernos Municipales y Delegacionales", "Censo Nacional de Gobierno, Seguridad Pública y Sistema Penitenciario Estatales", y la "Encuesta Nacional de Victimización y Percepción sobre Seguridad Pública", los Acuerdos correspondientes fueron publicados en el Diario Oficial de la Federación el 20 de diciembre de 2011.
Indicadores Clave
Se elaboró el Marco Conceptual de los Indicadores para el Catálogo Nacional de Indicadores, particularmente en lo referente a la función de Seguridad Pública y Sistema Penitenciario. Este marco conceptual será utilizado para realizar las propuestas de Indicadores Clave del Subsistema Nacional de Información de Gobierno, Seguridad Pública e Impartición de Justicia, en lo que concierne a la temática de Seguridad Pública y Sistema Penitenciario, para su posible integración al Catálogo Nacional de Indicadores. Se presentó en el CTE la propuesta de Indicadores Clave, sus integrantes acordaron emitir comentarios y observaciones para el año 2012. Se presentó esta propuesta en la sesión del 5 de diciembre de 2011 del CE del SNIGSPIJ.
Infraestructura de Información y otras actividades para el Subsistema
Se emitieron opiniones por parte de los integrantes del CTE respecto de los siguientes documentos: – Proyecto de cuestionario del Censo Nacional de Gobierno: Poder Ejecutivo Estatal 2011. – Proyecto de cuestionario del Censo Nacional de Gobierno: Gobiernos Municipales y Delegacionales 2011. – Proyecto de cuestionario de la Encuesta Nacional de Victimización y Percepción sobre Seguridad Pública (ENVIPE) 2011.
Se trabajó en la definición del proyecto del Censo Nacional de Gobierno. Poder Ejecutivo Federal 2012, con enfoque a los temas de Seguridad Pública y Sistema Penitenciario.
Se presentó a los integrantes del CTE: – Los Resultados Preliminares del Censo Nacional de Gobierno. Poder Ejecutivo Estatal: Procuración de Justicia 2011, Censo Nacional de Gobierno. Poder Judicial Estatal: Impartición de Justicia 2011, y Censo Nacional de Gobierno. Gobiernos Municipales y Delegacionales 2011. – Los Resultados Principales de la Encuesta Nacional de Victimización y Percepción sobre Seguridad Pública (ENVIPE) 2011. – El objetivo y la estructura de la Encuesta Nacional de Victimización en el Sector Privado (ENVISEP) 2012.
Se informó sobre la inauguración del "Centro de Excelencia para Información Estadística de Gobierno, Seguridad Pública, Victimización y Justicia", que tiene como propósito impulsar el desarrollo de registros administrativos de calidad, promover el levantamiento de encuestas en materia de gobierno, victimización, percepción de la seguridad pública y justicia, además se busca contribuir a la transferencia de conocimiento en dichos rubros.

- CTE Información de Gobierno

Actividad
Normatividad técnica, diagnósticos y estudios temáticos
Se aprobaron en enero de 2011 por parte de los integrantes del CTE, las versiones definitivas de los siguientes documentos operativos y conceptuales sobre la Información de Gobierno: – Marco Conceptual de Información de Gobierno. – Ficha Técnica de Información del Ejercicio de la Función e Infraestructura de Gobierno. – Inventario Anual de Estructura Estadística de Información de Gobierno.
Se presentaron en el CTE los documentos operativos y conceptuales 2012 en su versión preliminar, sus integrantes acordaron emitir comentarios y observaciones para principios de 2012: – Marco Conceptual de Información de Gobierno 2012. – Ficha Técnica de Información de Gobierno 2012. – Inventario Anual de Infraestructura Estadística de Información de Gobierno 2012.
Información de Interés Nacional

Se trabajó en las propuestas para considerar como Información de Interés Nacional, la información sobre Gestión y Desempeño Gubernamental contenida en: – Censo Nacional de Gobierno. Gobiernos Municipales y Delegacionales. – Censo Nacional de Gobierno. Poder Ejecutivo Estatal. Gobierno - Seguridad Pública - Sistema Penitenciario. Estas propuestas se presentaron en la sesión del 5 de diciembre de 2011 del CE del SNIGSPIJ, donde se autorizó llevarlas a la Junta de Gobierno del INEGI para aprobación como Información de Interés Nacional del Sistema Nacional de Información Estadística y Geográfica. Cabe destacar que la Junta de Gobierno del INEGI aprobó el "Censo Nacional de Gobiernos Municipales y Delegacionales", y "Censo Nacional de Gobierno, Seguridad Pública y Sistema Penitenciario Estatales", los Acuerdos correspondientes fueron publicados en el Diario Oficial de la Federación el 20 de diciembre de 2011.
Indicadores Clave
Se elaboró el Marco Conceptual de los Indicadores para el Catálogo Nacional de Indicadores, particularmente en lo referente a la función de Gobierno. Este marco conceptual será utilizado para realizar las propuestas de Indicadores Clave del Subsistema Nacional de Información de Gobierno, Seguridad Pública e Impartición de Justicia, en lo que concierne a la temática de Gobierno, para su posible integración al Catálogo Nacional de Indicadores. Se presentó en el CTE la propuesta de Indicadores Clave, sus integrantes acordaron emitir comentarios y observaciones para el año 2012. Se presentó esta propuesta en la sesión del 5 de diciembre de 2011 del CE del SNIGSPIJ.
Infraestructura de Información y otras actividades para el Subsistema
Se emitieron opiniones por parte de los integrantes del CTE respecto de los siguientes documentos: – Proyecto de cuestionario del Censo Nacional de Gobierno. Poder Ejecutivo Estatal 2011. – Proyecto de cuestionario del Censo Nacional de Gobierno. Gobiernos Municipales y Delegacionales 2011.
Se trabajó en la revisión conceptual y temática de la propuesta para el Censo Nacional de Gobierno. Poder Ejecutivo Federal 2012, con las observaciones y recomendaciones recabadas. Se elaboró una versión preliminar del cuestionario del Censo Nacional de Gobierno. Poder Ejecutivo Federal 2012.
Se trabajó en la definición de los objetivos y estructura de la Encuesta Nacional de Calidad e Impacto Gubernamental (ECIG) 2011.
Se presentó a los integrantes del CTE: – Los Resultados Definitivos del Censo Nacional de Gobierno. Poder Ejecutivo Estatal 2010. – Los Resultados Preliminares del Censo Nacional de Gobierno. Gobiernos Municipales y Delegacionales 2011, Censo Nacional de Gobierno. Poder Judicial Estatal: Impartición de Justicia 2011 y Censo Nacional de Gobierno. Poder Ejecutivo Estatal: Procuración de Justicia 2011. – El objetivo, levantamiento y cobertura del Censo Nacional de Gobierno. Gobiernos Municipales y Delegacionales 2011. – Los objetivos y la estructura de la Encuesta Nacional de Calidad e Impacto Gubernamental (ECIG) 2011. – La propuesta del Censo Nacional de Gobierno. Poder Ejecutivo Federal 2012.
Se informó sobre la inauguración del "Centro de Excelencia para Información Estadística de Gobierno, Seguridad Pública, Victimización y Justicia", que tiene como propósito impulsar el desarrollo de registros administrativos de calidad, promover el levantamiento de encuestas en materia de gobierno, victimización, percepción de la seguridad pública y justicia, además se busca contribuir a la transferencia de conocimiento en dichos rubros.

5. Consideraciones finales

Las actividades realizadas en el 2011 por los Comités Ejecutivos y Comités Técnicos Especializados de los cuatro Subsistemas Nacionales de Información permitieron:

- Se consolidaran los temas, proyectos y actividades establecidos en el marco de cada Subsistema.
- Adicional a los documentos programáticos de corto, mediano y largo plazos, durante 2011 tuvo lugar la ejecución del primer Programa Anual del SNIEG, con el que fue posible identificar aportaciones específicas con las que cada Subsistema contribuyó al SNIEG.

- A instancias de los órganos colegiados de los Subsistemas Nacionales de Información, en el 2011 la Junta de Gobierno del INEGI aprobó:
  - Dos Normas Técnicas del SNIEG.
  - Un grupo de 38 Indicadores Clave para ser incorporados al Catálogo Nacional de Indicadores.
  - Cuatro propuestas de Información de Interés Nacional.

- Se fortaleció la colaboración transversal entre los Subsistemas Nacionales de Información. En lo referente a los temas de Empleo y Trabajo que se abordan en el CTE de Estadísticas del Trabajo y Previsión Social del SNIDS y donde participa el SNIE; así como el tema de Energía que se aborda en el CTE de Información del Sector Energético del SNIGMA, en donde participa también el SNIE.

Capítulo III
Informe Anual de Actividades y sobre el Ejercicio del Gasto, Incluyendo las Observaciones Relevantes del Auditor Externo

Introducción

En cumplimiento al artículo 86, fracción III de la Ley del Sistema Nacional de Información Estadística y Geográfica, que establece la obligatoriedad que tiene el Instituto Nacional de Estadística y Geografía (INEGI) de informar al Ejecutivo Federal y al Congreso de la Unión sobre las actividades y el ejercicio del gasto correspondiente al período del 1° de enero al 31 de diciembre de 2011, este tercer capítulo presenta en detalle el conjunto de actividades y de resultados más importantes que se alcanzaron en el periodo de referencia.

La presentación sigue el mismo orden establecido en el *Programa Anual de Trabajo 2011*, por lo que se han agrupado las actividades institucionales según los Programas Presupuestales que fueron aprobados en su momento por las instancias correspondientes. Así, en principio se informa de las actividades ligadas a la *Planeación, Coordinación y Seguimiento del Sistema Nacional de Información Estadística y Geográfica*, que corresponde a tareas realizadas por la Junta de Gobierno del INEGI, por la Dirección General de Coordinación del SNIEG y la Dirección General de Vinculación y Servicio de Público de Información.

Enseguida se presentan las actividades derivadas de la *Producción y Difusión de la Información Estadística y Geográfica de Interés Nacional*, que desempeñaron las Direcciones Generales de Estadísticas Sociodemográficas, de Estadísticas Económicas, de Geografía y Medio Ambiente, de Integración, Análisis e Investigación, así como la actividades de la Dirección General Adjunta de Comunicación, la Dirección General Adjunta de Informática de la Dirección General de Vinculación y Servicio Público de Información y de la Dirección General de Administración, respectivamente, finalmente, las realizadas por las Direcciones Regionales y las Coordinaciones Estatales.

Las dos siguientes secciones se refieren a los programas incluidos en la partida presupuestal *Ronda Censal*, que correspondió realizar a la Dirección General de Estadísticas Sociodemográficas en lo que respecta al Censo de Población y Vivienda y a la Dirección General de Estadísticas Económicas en lo relativo al Censo Agropecuario.

Los dos últimos apartados se refieren a las actividades de Apoyo Administrativo y Apoyo a la Función Pública y Buen Gobierno que están bajo responsabilidad de la Dirección General de Administración y de la Contraloría Interna del Instituto. El informe concluye con una detallada relatoría del Ejercicio del Gasto y presentando el comunicado emitido por los Auditores Independientes donde expresan su conformidad con los Estados Financieros del Instituto, formulando un dictamen limpio.

Este informe de actividades y resultados refleja tanto el apego a la Ley y normatividad vigente que de manera invariable distingue cada una de las actividades del Instituto, sino también el alto compromiso profesional que distingue a los servidores públicos que, desde el INEGI, participan de manera decidida en el desarrollo del país.

Planeación, Coordinación, Seguimiento y Evaluación del Sistema Nacional de Información Estadística y Geográfica

1. Actividades de la Junta de Gobierno

El artículo 67 de la Ley del Sistema Nacional de Información Estadística y Geográfica establece que la Junta de Gobierno es el órgano superior de dirección del Instituto y en consecuencia, es la instancia con la mayor responsabilidad no sólo en cuanto al cumplimiento pleno del mandato que le fija al Instituto esta misma Ley, sino también en lo que se refiere a que dicho cumplimiento se dé con los más altos criterios de calidad y transparencia. Durante 2011 la máxima prioridad de la Junta de Gobierno fue precisamente asegurarse de que se concretase esta doble responsabilidad.

La Junta de Gobierno celebró en 2011 siete sesiones en las cuales evaluó 65 propuestas de acuerdo, mismas que fueron aprobadas por unanimidad, por lo que a su vez se procedió en cada caso a promover su difusión y cumplimiento. Estos acuerdos se vinculan a las actividades del Sistema Nacional de Información Estadística y Geográfica y del INEGI, por lo que conviene informar por separado cada caso.

1.1 Acuerdos de la Junta de Gobierno relacionados con el Sistema Nacional de Información Estadística y Geográfica

De acuerdo con lo dispuesto por el artículo 9 de la LSNIEG, la ordenación y regulación de las actividades necesarias para la planeación, programación, producción y difusión de la Información de Interés Nacional, se debe llevar a cabo a través de los siguientes Programas el *Estratégico del Sistema Nacional de Información Estadística y Geográfica*, el *Nacional de Estadística y Geografía* y el *Anual de Estadística y Geografía*.

En este sentido, la Junta de Gobierno tiene a su cargo la evaluación y aprobación de los programas referidos, debiendo someter los mismos a la opinión de las instancias respectivas, en términos de lo señalado por la misma LSNIEG. Una vez aprobados los programas, deberán ser publicados en el Diario Oficial de la Federación (DOF) y a partir de lo cual, serán obligatorios para las Unidades del Estado.

En la séptima sesión de 2011, celebrada el 6 de diciembre de ese año, la Junta de Gobierno, aprobó el *Programa Anual de Estadística y Geografía 2012*, el cual, alineado a los otros dos Programas antes mencionados, tiene por objeto establecer la programación de las *Actividades específicas* que realizarán durante el 2012 las Unidades del Estado integrantes del SNIEG, en lo que corresponde al diseño, captación, producción, actualización, organización, procesamiento, integración, compilación, publicación, divulgación y conservación de la Información de Interés Nacional. La programación se plantea en el ámbito de los Subsistemas Nacionales de Información, en donde las Unidades del Estado participan a través de los Comités Ejecutivos y de los Comités Técnicos Especializados. Asimismo, este Programa contiene las actividades que permitirán al Instituto atender su responsabilidad de normar y coordinar el desarrollo del Sistema.

Siendo la tarea sustantiva del SNIEG proporcionar información de calidad, pertinente, veraz y oportuna a la sociedad y el Estado, es evidente que una de las responsabilidades mayores que el Sistema tiene es el determinar la información que ha de considerarse de Interés Nacional y, de manera complementaria, normar la generación y producción de esta información para garantizar que ésta satisfaga los atributos de calidad que se le exigen.

De acuerdo con ello, la Junta de Gobierno determinó en su sexta sesión, efectuada el 10 de noviembre de 2011, y en cumplimento de los artículos 77, fracción II y 78 de la LSNIEG, considerar como Información de Interés Nacional, a la *Encuesta Nacional de Ocupación y Empleo*. De igual manera, en su séptima sesión, efectuada el 6 de diciembre de 2011, determinó como Información

de Interés Nacional los siguientes temas:

- *Censo Nacional de Gobiernos Municipales y Delegacionales*, que forma parte de los Censos Nacionales de Gobierno.
- *Censo Nacional de Gobierno, Seguridad Pública y Sistema Penitenciario Estatales*, que forma parte de los Censos Nacionales de Gobierno.
- *Encuesta Nacional de Victimización y Percepción sobre Seguridad Pública*.

Por otro lado, de acuerdo al artículo 5 de la LSNIEG, el Sistema Nacional está integrado por un Consejo Consultivo Nacional y cuatro Subsistemas Nacionales de Información: el demográfico y social, el económico, el de geografía y medio ambiente y el de gobierno, seguridad pública e impartición de justicia. Con base en la misma LSNIEG, el CCN es un órgano colegiado de participación y consulta encargado de opinar, proponer y asesorar al INEGI y a la Junta de Gobierno en los asuntos relacionados con el desarrollo de las actividades estadísticas y geográficas para la producción, integración y difusión de la IIN. Por su parte, y también de acuerdo a la misma LSNIEG, cada SNI tiene como objetivo producir, integrar y difundir información, y cuenta para ello con Comités Ejecutivos.

Con el propósito de que ambos órganos cuenten con un marco de funcionamiento ágil y adecuado, en el curso del año se realizaron modificaciones a los reglamentos que norman el funcionamiento de estos órganos. Así, en la tercera sesión de la Junta de Gobierno del 23 de mayo de 2011, se aprobaron modificaciones a las *Reglas para la Integración y Funcionamiento del Consejo Consultivo Nacional.* De igual manera, en la cuarta sesión de la Junta de Gobierno, celebrada el 2 de agosto de 2011, se aprobaron las modificaciones a las *Reglas para la Integración y Operación de los Comités Técnicos Especializados de los Subsistemas Nacionales de Información*, mientras que en la séptima sesión de 2011, llevada a cabo el 6 de diciembre del año que abarca este Informe, se aprobó una modificación a las *Reglas para la Integración y Operación de los Comités Ejecutivos de los Subsistemas Nacionales de Información*.

Otras Normas y Lineamientos aprobados por la Junta de Gobierno durante el 2011, que guardan relación con el SNIEG son los siguientes:

- Acuerdo por el que se aprueba la generación e integración de un grupo de indicadores seleccionados de los *Objetivos de Desarrollo del Milenio* al *Catálogo Nacional de Indicadores*. (Aprobado el 6 de diciembre de 2011 en la séptima sesión de la Junta de Gobierno).

La LSNIEG establece que la Junta de Gobierno debe aprobar los indicadores generados por los Subsistemas Nacionales de Información. Dichos Subsistemas deben generar un conjunto de indicadores clave que atenderán como mínimo los siguientes temas: población y dinámica demográfica, salud, educación, empleo, distribución del ingreso y pobreza, seguridad pública e impartición de justicia, gobierno, vivienda, sistema de cuentas nacionales, ciencia y tecnología, información financiera, precios, trabajo, atmósfera, agua, suelo, flora, fauna, residuos peligrosos y residuos sólidos.

De conformidad con este acuerdo, el INEGI establecerá, en coordinación con las Unidades del Estado, un *Catálogo Nacional de Indicadores*, a partir de la información básica que se obtenga de:

1. El *Censo Nacional de Población y Vivienda*, o de los esquemas alternativos que pudieran adoptarse en el futuro para sustituirlo total o parcialmente.
2. Los censos nacionales económicos y agropecuarios, o los esquemas alternativos que pudieran adoptarse en el futuro para sustituirlo total o parcialmente.

3. El *Sistema Nacional de Información Ambiental y de Recursos Naturales*.
4. Un sistema integrado de *Encuestas Nacionales de los Hogares*.
5. Un sistema integrado de *Encuestas en Unidades Económicas*.
6. Un sistema integrado de *Inventarios* y *Encuestas sobre Recursos Naturales y Medio Ambiente*.
7. Los registros administrativos que permitan obtener Información de Interés Nacional en la materia.

- *Norma Técnica para la Clasificación Nacional de Delitos del Fuero Común para Fines Estadísticos* (Aprobada el 6 de diciembre de 2011 en la séptima sesión de la Junta de Gobierno).

Con el objeto de generar marcos conceptuales que permitieran hacer comparaciones entre la información estadística en materia de justicia, a partir de 1990, el INEGI elaboró un *Catálogo de Delitos* que tuvo modificaciones en 1996, dando paso a partir de 1997 al *Catálogo Único de Delitos*, que posteriormente derivó, en 2008, en la *Clasificación Mexicana de Delitos*. Actualmente este catálogo se denomina *Clasificación Estadística de Delitos 2010*, y en ella se consideran los delitos comprendidos en los Códigos Penales de cada una de las entidades federativas y demás ordenamientos jurídicos de la materia.

Derivado de las atribuciones que tiene conferidas el INEGI, se ha llevado a cabo la aplicación de diversos Censos Nacionales de Gobierno, en materia de: gobierno, seguridad pública, procuración e impartición de justicia, mediante los cuales se obtiene información de las Unidades del Estado responsables de producir y clasificar la información estadística relacionada con Delitos del Fuero Común. Con la emisión de esta Norma, y como resultado de la estandarización en la vinculación de los procesos de generación de información dentro del *Sistema Nacional de Información Estadística y Geográfica*, se establecieron las especificaciones que permitirán proporcionar la información requerida de una manera estructurada, estandarizada, consistente, compatible y comparable.

- Calendario que contiene las fechas de publicación de IIN a que habrá de sujetarse el INEGI en el año 2012. (Aprobado el 6 de diciembre de 2011 en la séptima sesión de la Junta de Gobierno).

Este calendario se aprobó en cumplimiento de la atribución específica de la Junta de Gobierno, establecida en el artículo 77, fracción XI de la LSNIEG.

Cuadro 1.1 Calendario de Publicaciones de Información de Interés Nacional 2012	
Tema/ Producto	Fecha
Estadísticas Económicas	
Cuentas Nacionales: Sistemas de Cuentas Nacionales de México	
Cuentas Económicas y Ecológicas de México, 2006-2010	26 de marzo
Cuenta Satélite del Turismo de México, 2006-2010	24 de abril
Cuentas de Bienes y Servicios, 2006-2010. Año Base 2003. Segunda versión	2 de mayo
Cuenta Satélite del Sector Salud de México, 2008-2010	14 de mayo
Indicadores Macroeconómicos del Sector Público, 2006-2010. Año Base 2003. Segunda versión	22 de mayo
Cuenta Satélite del Trabajo no Remunerado de los Hogares de México, 2006-2010	25 de mayo
Cuentas por Sectores Institucionales, 2006-2010. Año Base 2003. Segunda versión	12 de junio
Gobiernos Estatales y Gobiernos Locales, Cuentas Corrientes y de Acumulación Cuentas de Producción por Finalidad, 2006-2010. Año Base 2003. Segunda versión	10 de julio

Producto Interno Bruto por Entidad Federativa, 2006-2010. Año Base 2003. Segunda versión	20 de julio
Cuenta Satélite de las Instituciones sin Fines de Lucro de México, 2008-2010	27 de agosto
Cuentas de Bienes y Servicios, 2007-2011. Año Base 2003. Primera versión	9 de octubre
Indicadores Macroeconómicos del Sector Público, 2007-2011. Año Base 2003. Primera versión	30 de octubre
Cuentas por Sectores Institucionales, 2007-2011. Año Base 2003. Primera versión	13 de noviembre
Gobiernos Estatales y Gobiernos Locales, Cuentas Corrientes y de Acumulación Cuentas de Producción por Finalidad, 2007-2011. Año Base 2003. Primera versión	29 de noviembre
Producto Interno Bruto por Entidad Federativa, 2007-2011. Año Base 2003. Primera versión	3 de diciembre
Estadísticas de Gobierno	
Censo Nacional de Gobierno, Seguridad Pública y Sistema Penitenciario Estatales 2011	31 de mayo
Censo Nacional de Gobiernos Municipales y Delegacionales 2011	29 de junio
Estadísticas Sociales	
Encuesta Nacional de Victimización y Percepción sobre Seguridad Pública 2012 (ENVIPE)	28 de septiembre

En cuanto a la información de coyuntura que se publica mensual o trimestralmente el calendario establecido se muestra en el Cuadro 1.2

Cuadro 1.2
INEGI Calendario de Publicaciones de Información de Coyuntura 2012

Tema/Producto	Fecha de publicación											
Mensuales	**Ene**	**Feb**	**Mar**	**Abr**	**May**	**Jun**	**Jul**	**Ago**	**Sep**	**Oct**	**Nov**	**Dic**
Índice Nacional de Precios al Consumidor, 2ª quincena y mensual	9 (Dic)	9 (Ene)	8 (Feb)	9 (Mar)	9 (Abr)	7 (May)	9 (Jun)	9 (Jul)	7 (Ago)	9 (Sep)	8 (Oct)	7 (Nov)
Índice Nacional de Precios Productor *	9 (Dic)	9 (Ene)	8 (Feb)	9 (Mar)	9 (Abr)	7 (May)	9 (Jun)	9 (Jul)	7 (Ago)	9 (Sep)	8 (Oct)	7 (Nov)
Inversión Fija Bruta*	10 (Oct)	7 (Nov)	7 (Dic)	10 (Ene)	8 (Feb)	8 (Mar)	10 (Abr)	8 (May)	10 (Jun)	10 (Jul)	7 (Ago)	10 (Sep)
Actividad Industrial*	11 (Nov)	13 (Dic)	13 (Ene)	11 (Feb)	14 (Mar)	11 (Abr)	12 (May)	13 (Jun)	11 (Jul)	12 (Ago)	12 (Sep)	12 (Oct)
Índice Nacional de Precios al Consumidor, 1ª quincena	24 (Ene)	23 (Feb)	22 (Mar)	24 (Abr)	24 (May)	22 (Jun)	24 (Jul)	23 (Ago)	24 (Sep)	24 (Oct)	22 (Nov)	21 (Dic)
Indicador Global de la Actividad Económica	10 (Oct) 24 (Nov)	16 (Dic)	23 (Ene)	24 (Feb)	17 (Mar)	26 (Abr)	25 (May)	16 (Jun)	25 (Jul)	24 (Ago)	16 (Sep)	
Trimestral												
Encuesta Nacional de Ocupación y Empleo	Febrero 10 (4º. Trimestre)			Mayo 11 (1er. Trimestre)			Agosto 10 (2do. Trimestre)			Noviembre 9 (3er. Trimestre)		
Oferta y Demanda Global	Marzo 14 (4o. Trimestre)			Junio 14 (1er. Trimestre)			Septiembre 14 (2do. Trimestre)			Diciembre 14 (3er. Trimestre)		
Indicadores Trimestrales de la Actividad Turística	Febrero 15 (3er. Trimestre)			Mayo 16 (4o. Trimestre)			Agosto 14 (1er. Trimestre)			Noviembre 15 (2do. Trimestre)		
Producto Interno Bruto a Precios Constantes	Febrero 16 (4º. Trimestre)			Mayo 17 (1er. Trimestre)			Agosto 14 (2do. Trimestre)			Noviembre 16 (3er. Trimestre)		
Producto Interno Bruto a Precios Corrientes	Febrero 27 (4º. Trimestre)			Mayo 24 (1er. Trimestre)			Agosto 23 (2do. Trimestre)			Noviembre 23 (3er. Trimestre)		
Indicador Trimestral de la Actividad Económica Estatal	Enero 27 (3er. Trimestre)			Abril 27 (4º. Trimestre)			Julio 27 (1er. Trimestre)			Octubre 29 (2do. Trimestre)		

- *Creación y puesta en marcha de Comités Técnicos Especializados en los SNI.*

Durante la tercera sesión de la Junta de Gobierno, celebrada el 23 de mayo de 2011, se aprobó la creación del Comité Técnico Especializado en Información sobre Discapacidad, del Subsistema Nacional de Información Demográfica y Social. De igual manera, la Junta de Gobierno aprobó la inclusión y modificación de distintos vocales en los CTE de los SNI.

1.2 Acuerdos de la Junta de Gobierno aplicables al INEGI

En cumplimiento de las atribuciones que le confiere a la Junta de Gobierno el artículo 77 de la LSNIEG, durante el 2011 aprobó los siguientes acuerdos aplicables a la operación del INEGI.

En relación a las actividades del Instituto se aprobaron los siguientes acuerdos:

- Acuerdo por el que se aprueba el Programa Anual de Trabajo 2011 del INEGI.
- Acuerdo por el que se aprueban las reformas y adiciones al Reglamento Interior del INEGI.
- Acuerdo por el que se aprueban los Lineamientos Generales para la Administración y Uso de las Tecnologías de la Información y Comunicaciones en el INEGI.
- Acuerdo por el que se determina como plazo previo para que se publiquen las metodologías propuestas para el *Censo Agropecuario* el período comprendido del 15 de agosto al 14 de septiembre de 2011, a partir del cual el responsable de la actividad presentará a la Junta de Gobierno el informe correspondiente en términos del numeral 6 de los *Lineamientos Generales para la Publicación de Metodologías que el Instituto Nacional de Estadística y Geografía utiliza en la Producción de Información de Interés Nacional.*
- Acuerdo por el que se determina como plazo previo para que se publiquen las metodologías propuestas para el Cambio de Año Base del Índice Nacional de Precios al Productor el periodo comprendido del 01 al 31 de enero de 2012, a partir del cual el responsable de la actividad presentará a la Junta de Gobierno el informe correspondiente en los términos del numeral 6 de los Lineamientos Generales para la Publicación de Metodologías que el Instituto Nacional de Estadística y Geografía utiliza en la Producción de Información de Interés Nacional.
- Acuerdo por el que se aprueba el Programa Anual de Investigación del INEGI 2012. Por lo que se refiere a otros proyectos de investigación que propongan las Unidades Administrativas del Instituto, los mismos deberán ser sometidos a consideración de la Junta de Gobierno.
- Acuerdo por el que se aprueban los *Lineamientos para la Integración y Operación del Programa Anual Editorial del INEGI.*

En cuanto a la gestión de los recursos humanos, es decir en materia de percepciones, reconocimientos, estímulos, prestaciones, estructura ocupacional, el *Servicio Profesional de Carrera*, y el *Programa Especial de Retiro Voluntario* se evaluaron y aprobaron los siguientes acuerdos:

- *Acuerdo* por el que se aprueba el *Calendario Oficial de Suspensión de Labores del INEGI* para el año 2011.
- Acuerdo por el que se aprueba el Manual que regula las Percepciones de los Servidores Públicos del INEGI para el ejercicio fiscal 2011.
- Acuerdo por el que se autoriza la publicación de la Estructura Ocupacional del INEGI para el ejercicio fiscal 2011.

- Acuerdo por el que se aprueba la modificación al numeral 2 de las Políticas para la aplicación de los artículos transitorios sexto y séptimo del Estatuto del Servicio Profesional de Carrera del INEGI.
- Acuerdo por el que se establecen y dan a conocer los horarios de trabajo y atención del INEGI.
- Acuerdo por el que se aprueban las disposiciones del programa especial de retiro voluntario y reconocimiento de los trabajadores del INEGI cuya jornada laboral concluye después de las 17:00 horas, por la conclusión de la prestación de sus servicios en forma definitiva.
- Acuerdo por el que se aprueba que se otorgue un incremento salarial para los servidores públicos de nivel operativo del Instituto, autorizando para ello la actualización de los Tabuladores de Percepciones Ordinarias del INEGI para el Ejercicio Fiscal 2011, así como la modificación de las prestaciones económicas denominadas: *Ayuda para despensa*, *Previsión social múltiple*, *Ayuda de servicios* y *Compensación por desarrollo y capacitación*.
- Acuerdo por el que se autoriza la modificación al Manual que Regula las Percepciones de los Servidores Públicos del INEGI para el ejercicio fiscal 2011.
- Acuerdo por el que se aprueba que se otorguen estímulos consistentes en diez días de vacaciones extraordinarias y fijar el monto de las recompensas para el año 2011 de 8,991.24 pesos, con el fin de reconocer el desempeño sobresaliente de las actividades encomendadas al personal operativo del Instituto.
- Acuerdo por el que se aprueba el incremento a la prestación que se otorga a los trabajadores del Instituto por años de servicios efectivos prestados (prima quinquenal), así como la modificación al artículo 19, fracción I del Manual que Regula las Percepciones de los Servidores Públicos del INEGI para el ejercicio 2011.
- Acuerdo por el que se autoriza el pago de aguinaldo o gratificación de fin de año para el ejercicio fiscal 2011.
- Acuerdo por el que se autoriza el Pago en Vales de Despensa, en la parte proporcional que corresponda al tiempo efectivamente laborado en 2011, al personal operativo en activo, con plaza presupuestal o eventual, del Instituto por la cantidad de 9,300.00 pesos y el pago extraordinario compensado estimado con base al nivel salarial y al grado de responsabilidad que ocupan dentro de la estructura ocupacional autorizada.
- Acuerdo por el que se autoriza la Estructura Ocupacional del INEGI para el cierre del ejercicio fiscal 2011.
- Acuerdo por el que se establece el Segundo Periodo Vacacional 2011, para los trabajadores del INEGI.
- Acuerdo por el que se aprueba el Calendario Oficial de Suspensión de Labores del INEGI para el año 2012.
- Acuerdo por el que se reforma y adiciona el Estatuto del Servicio Profesional de Carrera del INEGI.
- Acuerdo por el que se reforman las *Normas que Regulan el Servicio Profesional de Carrera del INEGI*.

Finalmente en cuanto a la gestión de los recursos financieros y las políticas de transparencia se tomaron los siguientes acuerdos:

- Acuerdo por el que se aprueban los *Lineamientos de Ahorro, Austeridad y Eficiencia en la Gestión del INEGI para el Ejercicio Fiscal 2011*.
- Acuerdo por el que se aprueba el Manual de Normas para el Ejercicio del Presupuesto del INEGI.

- Acuerdo por el que se aprueba la Norma de Seguros de Bienes del INEGI.
- Acuerdo por el que se aprueban las modificaciones a los Lineamientos para el Arrendamiento de Bienes Inmuebles por parte del INEGI.
- Acuerdo por el que se modifican los Lineamientos de Ahorro, Austeridad y Eficiencia en la Gestión del INEGI para el ejercicio fiscal 2011.
- Acuerdo por el que se modifica el Manual de Normas para el Ejercicio del Presupuesto del INEGI.
- Acuerdo por el que se designa al Despacho de Auditores RESA y ASOCIADOS, S.C. para dictaminar los estados financieros del INEGI correspondientes al período del 1 de enero al 31 de diciembre de 2011, y se aprueba la contratación de esa firma como Auditor Externo del Instituto por el año 2011.
- Acuerdo por el que se aprueba el *Proyecto de Presupuesto* del INEGI para el ejercicio 2012, por un monto total de 4, 926.6 millones de pesos (mdp). De este presupuesto, 4,645.0 mdp corresponden al Programa Regular y 281.6 mdp a las actividades que derivan de la aplicación de la LSNIEG en el año 2012.
- Acuerdo por el que se aprueba la actualización del *Reglamento de Transparencia y Acceso a la Información Pública del INEGI*.
- Acuerdo por el que se aprueban las reformas a los *Lineamientos para Depurar y Cancelar Saldos Contables de las Cuentas de Balance de los Estados Financieros del INEGI*.

2. Coordinación del Sistema Nacional de Información Estadística y Geográfica

Durante 2011 se fortalecieron las actividades de planeación del Sistema Nacional de Información Estadística y Geográfica, a través del seguimiento a la ejecución de los programas del SNIEG, los informes de avances, la elaboración de documentos de apoyo a la planeación, así como la integración del *Programa Anual de Estadística y Geografía 2012*.

Respecto de las actividades de coordinación de los Subsistemas Nacionales de Información, relativas a la operación, normatividad, intercambio y resguardo de la Información de Interés Nacional, se obtuvieron avances significativos.

Asimismo, se fortalecieron las relaciones con los gobiernos estatales para desarrollar proyectos en beneficio de la sociedad. Estas actividades y los resultados obtenidos contribuyen a la construcción y desarrollo del SNIEG que nuestro país requiere, y consolidan al INEGI en sus responsabilidades como Unidad Productora de Información y Unidad Central Coordinadora del Sistema.

2.1 Actividades y Resultados de la Planeación del Sistema Nacional de Información Estadística y Geográfica

La Ley del SNIEG establece en sus artículos 9, 10, 11, 12 y 86 los programas que se deberán elaborar para planear, programar, producir y difundir la IIN, así como de la transparencia y rendición de cuentas del Instituto. Con base en lo anterior las actividades desarrolladas en 2011 fueron:

2.1.1 Informe 2010: Actividades y Resultados

Durante el primer trimestre del año se integró el *Informe 2010: Actividades y Resultados*, con el fin de atender lo dispuesto en el artículo 86 de la Ley del SNIEG. El *Informe 2010* fue aprobado

por la Junta de Gobierno el 16 de marzo de 2011 y enviado al Ejecutivo Federal y al Congreso de la Unión el día 25 del mismo mes, consta de los siguientes tres capítulos:

- Capítulo I: *Resultados de la Ejecución del Programa Anual de Información Estadística y Geográfica 2010*. Presenta las actividades realizadas durante 2010 por las Unidades del Estado y el INEGI como Unidad Central Coordinadora del Sistema, en el marco de los Objetivos establecidos en el *Programa Nacional de Estadística y Geografía 2010-2012*.
- Capítulo II: *Informe de Actividades de los Comités de los Subsistemas Nacionales de Información*. Expone las actividades que llevaron a cabo los Comités Ejecutivos y los Comités Técnicos Especializados de los Subsistemas Nacionales de Información durante el año 2010.
- Capítulo III: *Informe Anual de Actividades y sobre el Ejercicio del Gasto, Incluyendo las observaciones relevantes del Auditor Externo*. Reporta las actividades y el ejercicio del gasto del INEGI en el año 2010, así como el dictamen que formuló el auditor externo.

2.1.2 Seguimiento del SNIEG a través del monitoreo del Programa Anual de Estadística y Geografía 2011

El Instituto, en su papel de Unidad Central Coordinadora del Sistema, tiene la atribución de normar y coordinar al SNIEG, así como de fomentar las acciones que permitan mantener su operación eficiente. En este sentido se llevó a cabo el monitoreo sobre la ejecución del *Programa Anual de Estadística y Geografía 2011*, (PAEG, 2011) con los siguientes objetivos:

- Obtener de los responsables de las *Actividades específicas* registradas en el PAEG 2011 los reportes del avance trimestral en el cumplimiento de los entregables programados.
- Identificar desviaciones entre los avances realizados y la programación de cada entregable, así como las medidas que serán implementadas por los responsables para asegurar su cumplimiento.
- Contar con los elementos necesarios para elaborar el Informe con los Resultados de la Ejecución del PAEG 2011, que establece la Ley del SNIEG en su artículo 86, fracción I.

De esta forma se establecieron lineamientos para las acciones de monitoreo del PAEG en los que se definieron los parámetros de semaforización para determinar el estatus de cumplimiento de las *Actividades específicas* y sus entregables, así como la información requerida en cada caso. Estos lineamientos fueron dados a conocer oportunamente a las Unidades del Estado responsables de informar sobre la realización de sus *Actividades específicas* registradas en el PAEG 2011.

Adicionalmente, se desarrolló el *Sitio de Monitoreo* PAEG 2011, el cual es una herramienta informática ubicada en el portal del SNIEG, para apoyar a las Unidades del Estado en proporcionar trimestralmente el avance en la ejecución de sus *Actividades específicas*. En este sentido, se proporcionó a cada usuario una clave de acceso para cuidar la seguridad de la información, además de que se diseñó un tutorial que sirvió como guía para el reporte de los avances realizados y se estableció el calendario con las fechas para llevar a cabo el monitoreo.

La solicitud a las Unidades del Estado para el registro de los avances realizados en el Sitio de Monitoreo fue realizada trimestralmente por los Presidentes de los Comités Ejecutivos de los Subsistemas Nacionales de Información. Por su parte, el Presidente del Instituto realizó la misma solicitud a las Direcciones Generales del INEGI en su papel de Unidad Central Coordinadora del Sistema.

Con base en lo anterior se integraron tres informes sobre el avance en la ejecución del PAEG 2011, correspondientes a los tres primeros trimestres del año, mismos que fueron presentados a la Junta de Gobierno del Instituto. Además del resumen con el avance en la ejecución del PAEG 2011, en los informes trimestrales se incluyeron, los anexos con el estatus de las *Actividades específicas* y sus entregables, ordenados por Subsistema Nacional de Información e INEGI Unidad Central Coordinadora.

Cabe destacar que con las acciones de monitoreo al PAEG 2011, se detectaron dificultades en la ejecución de algunas Actividades específicas, producto de un Sistema en construcción, y se identificaron las acciones que emprenderían los responsables de las mismas para corregir el rumbo y concluir en tiempo y forma con los entregables comprometidos.

2.1.3 Integración del Programa Anual de Estadística y Geografía 2012

Se realizó la planeación, diseño e integración del *Programa Anual de Estadística y Geografía 2012*, cuyo objetivo fue incorporar las *Actividades específicas* que realizarán las Unidades del Estado adscritas a los Subsistemas Nacionales de Información que conforman al SNIEG, así como las del INEGI como Unidad Central Coordinadora, que aseguren el cumplimiento del *Programa Nacional de Estadística y Geografía* (PNEG) 2010-2012 y coadyuven al desarrollo del Sistema.

Es importante señalar que el PAEG 2012 corresponde al último año del periodo de vigencia del PNEG 2010-2012, por lo que resultó de vital importancia identificar las *Actividades específicas* básicas faltantes para alcanzar las metas del *Programa Nacional* en cuestión. Para ello se llevó a cabo un ejercicio en donde se identificaron los resultados alcanzados en 2010, más las *Actividades específicas* registradas en el PAEG 2011, y por diferencia con las metas establecidas en el *Programa Nacional*, se obtuvieron las *Actividades específicas* que se requerían incluir en el PAEG 2012, así como aquellas que contribuyeran al desarrollo del Sistema.

Para iniciar el proceso de registro de las *Actividades específicas* por las Unidades del Estado, se diseñaron e impartieron talleres para la integración del PAEG 2012, en los que participaron las Unidades del Estado de los Subsistemas Nacionales de Información, los Secretarios Técnicos de los Comités Técnicos Especializados y las Direcciones Generales del INEGI. En estos talleres se explicó la alineación de los programas del Sistema, se presentaron las metas pendientes de atender en el PNEG 2010-2012 y se mostró el funcionamiento del Sitio PAEG 2012 como la herramienta para el registro de las *Actividades específicas* por parte de las Unidades del Estado integrantes del Sistema.

El documento del PAEG 2012 consta de tres capítulos. En el primero se incluye el marco legal para su elaboración, su vinculación con los demás programas y su papel como programa operativo del Sistema; en el segundo se presentan los datos generales sobre la participación de las Unidades del Estado y el INEGI en sus dos papeles, así como las *Actividades específicas* a realizar durante el año 2012; y el tercer capítulo contiene un esquema para llevar a cabo el monitoreo del programa y para elaborar el informe de ejecución correspondiente conforme lo establece la Ley del SNIEG.

En cuanto a las Actividades específicas a ejecutar, el PAEG 2012 quedó, como se aprecia en el Cuadro 2.1, conformado por 171 Actividades específicas y 193 entregables a realizar por 19 Unidades del Estado adscritas a los 16 Comités Técnicos Especializados y a un Comité Ejecutivo, así como por el INEGI en sus papeles de Unidad del Estado y Unidad Central Coordinadora del Sistema. El 80% de las Actividades específicas registradas corresponde a los Subsistemas Nacionales de Información y el 20% restante al INEGI en su carácter de Unidad Central.

Cabe destacar que el 81% de las Actividades específicas registradas se concentraron en cuatro objetivos del PNEG 2010-2012: Normatividad del Sistema, Infraestructura para el funcionamiento de los Subsistemas Nacionales de Información, Propuestas de Indicadores clave y de Información de Interés Nacional, y la producción de la Información de Interés Nacional.

Con lo anterior, el SNIEG prosigue en su fase de desarrollo; impulsando la generación de la normatividad requerida por el Sistema, fomentando el incremento en los Indicadores clave y de la Información de Interés Nacional y proporcionando el Servicio Público de Información.

La Junta de Gobierno del INEGI aprobó el 6 de diciembre de 2011, el PAEG 2012, con lo que se dio cumplimiento a lo establecido en el artículo 9 de la LSNIEG.

CUADRO 2.1
PAEG 2012: Distribución de *Actividades específicas* por Objetivo

Objetivo PNEG 2010-2012	Estatus					Total
	SNIDS	SNIE	SNIGMA	SNIGSPIJ	INEGI	
I. Programas y Órganos Colegiados	1	1	1	1	6	10
II. Normatividad	7	6	1	4	5	23
III. Red Nacional de Información					2	2
IV. Infraestructura	3	6	8	13	2	32
V. Propuestas de Indicadores clave e IIN	13	12	6	8		39
VI. Producir la IIN	2	40			2	44
VII. Catálogo Nacional de Indicadores					1	1
VIII. Servicio Público de Información Estadística y Geográfica		2			7	9
IX. Capacitación a Unidades del Estado				1	1	2
X. Investigación SNIEG				1	6	7
XI. Entidades Federativas y Municipios					2	2
Total	**26**	**67**	**16**	**28**	**34**	**171**

2.1.4 Política para el Monitoreo y Evaluación de los Programas del Sistema Nacional de Información Estadística y Geográfica

Durante 2011 se elaboró el documento relativo a la *Política de Monitoreo y Evaluación de los Programas del SNIEG*, –versión para su aprobación- con la finalidad de avanzar en las tareas relacionadas con los artículos 7, 11, 12, 55 y 86 de la LSNIEG, particularmente en las atribuciones para evaluar los resultados del Sistema, del Programa Estratégico del SNIEG (PESNIEG) y del PNEG, así como en las funciones del Instituto para normar y coordinar al SNIEG y en la obligación de presentar los resultados de la ejecución del PAEG al Congreso de la Unión y al Ejecutivo Federal.

El documento establece los principios generales de actuación para las Unidades del Estado integrantes de los Órganos Colegiados del Sistema y el INEGI en su papel de Unidad Central Coordinadora del Sistema, en cuanto a las acciones de monitoreo, evaluación y difusión de resultados de los programas del SNIEG, así como la periodicidad con la cual se realizarán estas acciones. Además, se establecen los tipos de evaluación que se llevarán a cabo para los programas según las etapas de desarrollo del Sistema, así como la transparencia y rendición de cuentas correspondientes. Su elaboración se considera la interrelación de los documentos programáticos y la integración de informes con los resultados de su monitoreo y evaluación, así como las acciones a realizar en el periodo 2011-2034.

Con esta línea de política se pretende poner en marcha un proceso de mejora continua en la integración y ejecución de los documentos programáticos del SNIEG, tomando en cuenta la experiencia obtenida de los resultados alcanzados en cada uno de ellos, con la finalidad de lograr la misión y alcanzar la visión del Sistema para el año 2034.

2.1.5 Modelo y Políticas de Planeación del Sistema Nacional de Información Estadística y Geográfica

Se elaboró también el *Modelo y Políticas de Planeación del Sistema Nacional de Información Estadística y Geográfica* -versión para su aprobación- el cual permite establecer el marco teórico y la alineación conceptual que sustentan y orientan la planeación, la integración de contenidos, así como la vinculación temporal y de objetivos-metas en los tres programas establecidos en el artículo 9 de la LSNIEG: el *Programa Estratégico del Sistema Nacional de Información Estadística y Geográfica* (PESNIEG), el PNEG y el PAEG.

En el modelo se plantea la centralidad que guarda la integración y naturaleza de los tres instrumentos programáticos del Sistema, así como un mapeo y aproximación de los elementos básicos de la planeación del Sistema, además de los resultados esperados en el largo plazo en virtud de su creación, desarrollo y consolidación. La diferenciación de las metas a alcanzar en las tres etapas provee el rumbo y dirección a todas las actividades con las cuales se pretende conseguir la Visión establecida para el Sistema como puerto de arribo en el año 2034.

El modelo de planeación propuesto hace hincapié además en la anticipación estratégica que conlleva el PESNIEG, la vinculación del PNEG con éste y con el *Plan Nacional de Desarrollo* vigente, así como el ordenamiento operativo del PAEG procurando un balance entre la flexibilidad para la maduración progresiva de los componentes del Sistema y su adaptación a los cambios en el entorno, con la fijación del rumbo correcto a seguir en el largo plazo conforme a la finalidad del Sistema para servir adecuadamente a la sociedad mexicana y al Estado.

2.2 Actividades y Resultados de Coordinación de los Subsistemas Nacionales de Información Estadística y Geográfica

2.2.1 Operación y Seguimiento de los Órganos Colegiados

En el marco de la LSNIEG y con fundamento en los artículos 33, fracciones XV, XVI y XVIII y 35, Fracciones IV y VI, del *Reglamento Interior* del Instituto, se ha dado continuidad a las actividades de los órganos colegiados del Sistema, las cuales a continuación se resumen.

2.2.1.1 Consejo Consultivo Nacional

Como órgano colegiado asesor de la Junta de Gobierno y mecanismo incluyente del Sistema, durante 2011, el CCN sesionó en dos ocasiones realizando aportaciones para el desarrollo del SNIEG, en el ámbito de infraestructura al emitir consideraciones sobre el proyecto del *Catálogo Nacional de Indicadores* y en el ámbito programático respecto al *PAEG 2012*. El resultado de estas sesiones se detalla en el *Informe Anual* del CCN, que incluye los aspectos más relevantes relativos a la planeación, ejecución y seguimiento de las actividades de este órgano colegiado, dando así cumplimiento en forma oportuna a las disposiciones señaladas para el Consejo tanto en la LSNIEG como en las Reglas para su Integración y Funcionamiento.

Destaca en este periodo la renovación de los Consejeros representantes de los cinco grupos de entidades que señala la LSNIEG, cuya participación es rotativa por periodos de dos años. Ello

contribuyó a mantener la participación de las entidades federativas en la operación eficiente de este órgano colegiado.

Cabe señalar que el Grupo Norte hizo entrega al Presidente del CCN de un documento con propuestas que se refieren básicamente a la incorporación de información del ámbito estatal en temas estadísticos y geográficos del SNIEG, mismas que fueron revisadas y canalizadas a las áreas competentes del Instituto para su atención.

En ambas sesiones fue presentado el *Informe del Seguimiento* realizado a las propuestas y opiniones expresadas por sus integrantes durante las reuniones precedentes, así como los avances logrados en el desarrollo del Sistema. En el sitio del SNIEG (http://www.snieg.mx/) se encuentra disponible información acerca de su estructura e integrantes, sesiones realizadas así como sus actas correspondientes y directorio de asistentes.

2.2.1.2 Comités de los Subsistemas Nacionales de Información

Durante 2011, los Comités Ejecutivos de los Subsistemas Nacionales de Información sesionaron en 10 ocasiones:

Cuadro 2.2
Reuniones de los Comités Ejecutivos de los Subsistemas Nacionales de Información, 2011

Comités Ejecutivos	Sesiones en 2011		
CE-SNI Demográfica y Social	20/mayo	26/octubre	5/diciembre
CE-SNI Económica	26/mayo	9/septiembre	
CE-SNI Geográfica y del Medio Ambiente	28/abril	18/agosto	14/octubre
CE-SNI de Gobierno, Seguridad Pública e Impartición de Justicia	29/junio	5/diciembre	

Para apoyar la operación de los Comités Ejecutivos, el desarrollo de las sesiones y la atención de los asuntos agendados, durante 2011 se brindó asesoría a las oficinas de los Presidentes y Secretarios Técnicos de cada uno de los Comités Ejecutivos. El apoyo para la operación de estos Comités también incluyó realizar la propuesta de los temas a considerar en el marco de las sesiones. Así, en 2011 se promovieron y propusieron acciones, temas o acuerdos relacionados con los siguientes puntos:

- Monitoreo trimestral del PAEG 2011 y la integración del PAEG 2012.
- Propuestas de Información de Interés Nacional. En las sesiones de los Comités Ejecutivos se presentaron y aprobaron cuatro propuestas, como son, la ENOE, la ENVIPE, el Censo Nacional de Gobierno, Seguridad Pública y Sistema Penitenciario Estatales y el Censo Nacional de Gobiernos Municipales y Delegacionales.
- Propuesta de Indicadores Clave: en las sesiones de los Comités Ejecutivos se presentó y aprobó la propuesta para que un grupo de 38 Indicadores de los Objetivos del Desarrollo del Milenio se incluyan en el Catálogo Nacional de Indicadores.
- Normas Técnicas: en las sesiones de los Comités Ejecutivos se presentó y aprobó la propuesta de Norma Técnica para la Clasificación Nacional de Delitos del Fuero Común para Fines Estadísticos, Asimismo se presentaron los avances en los diferentes proyectos de Normas Técnicas que están en proceso.
- Conocimiento de las actualizaciones de los documentos normativos de los órganos colegiados del SNIEG.

- Fomento del conocimiento en los temas, proyectos y actividades, a través de la presentación en cada Comité Ejecutivo de los avances en los respectivos Programas de Trabajo de los Comités Técnicos Especializados.
- Promoción de la integración y actualización del *Registro Estadístico Nacional*.
- Difusión de Información de Interés Nacional: se incluyeron en las agendas de las sesiones de los Comités Ejecutivos puntos sobre los *Índices Nacionales de Precios al Consumidor y al Productor*, el *Proyecto del Catálogo Nacional de Indicadores*, la *Metodología del Censo Agropecuario 2012*, el *Directorio Estadístico Nacional de Unidades Económicas* versión 2.0, los *Censos Nacionales de Gobierno 2011*, y los resultados del *Censo de Población y Vivienda 2010*.

Además, se elaboraron las actas correspondientes a las sesiones 2011, se sometieron a opinión de los Presidentes y Secretarios Técnicos, una vez aprobadas, se solicitaron comentarios de los integrantes de cada Comité Ejecutivo y se obtuvieron las versiones definitivas. También se elaboraron 20 notas informativas y el material gráfico correspondiente a 10 sesiones.

Previo a las sesiones de los Comités Ejecutivos se preparó y envió a los respectivos integrantes, el documento donde consta la situación de los acuerdos, por lo que para 2011 se elaboraron un total de 10 documentos, de cuyo análisis se desprende la siguiente información:

Cuadro 2.3
Reuniones de los Comités Ejecutivos, 2011

Comités Ejecutivos	Acuerdos 2011		
	Acuerdos	Atendidos	En proceso
CE-SNI Demográfica y Social	19	17	2
CE-SNI Económica	15	13	2
CE-SNI Geográfica y del Medio Ambiente	25	23	2
CE-SNI de Gobierno, Seguridad Pública e Impartición de Justicia	11	9	2

2.2.1.3 Comités Técnicos Especializados de los Subsistemas Nacionales de Información

- *Programas de Trabajo*

Los proyectos y actividades de cada Comité Técnico Especializado se plasman en su correspondiente *Programa de Trabajo* (PT). Durante 2011 se ha dado seguimiento a los programas elaborados en 2010, así como a los realizados por los Comités instalados en 2011.

- *Interacción con proyectos institucionales*

Para contribuir a una adecuada comunicación entre los CTE y los proyectos institucionales, así como los documentos Programáticos del SNIEG, entre otros, se realizaron las siguientes actividades:

  - Integración y actualización mensual de los directorios de integrantes de 32 CTE, con un aproximado de 298 integrantes.
  - Asesoría a los Secretarios Técnicos para el llenado de las fichas correspondientes a las Actividades específicas a registrar en el PAEG 2012, así como sobre la relación entre dicho programa, respecto de los programas de trabajo de los CTE.

- *Seguimiento*

A través de los informes semestrales que realiza cada uno de los CTE, es posible contar con información sobre la situación en dichos órganos colegiados, tanto en su operación, como en lo

relacionado con las actividades de sus PT. Durante 2011, se llevaron a cabo, entre otras, las siguientes acciones para el seguimiento:

- Se integraron los informes del semestre julio-diciembre 2010, correspondientes a 26 CTE, los que fueron el insumo principal para la elaboración del apartado II del *Informe Anual 2010*.
- Se recopilaron y analizaron los informes semestrales de 27 CTE, correspondientes al semestre enero-junio 2011. Se realizaron reportes por Subsistemas sobre la entrega de informes, del avance general de los proyectos y actividades y, ajustes en sus PT.
- Se participó en 31 reuniones de CTE para apoyar la atención de puntos relacionados con la coordinación del SNIEG e identificar situaciones específicas de la operación y actividades de los CTE. A través de esta participación, también se busca identificar posibles mejoras en las acciones de coordinación en aspectos como: la normatividad del SNIEG, la integración del REN y el RNIG, el seguimiento a los SNI y el monitoreo del PAEG, entre otros.
- Se realizó el análisis periódico de los datos sobre integrantes y estatus de operación de los CTE.
- Se actualizó la *Guía para la Elaboración de los Informes Semestrales de los CTE* y su respectiva guía-formato, con fecha de noviembre de 2011, con el objetivo de retomar los ajustes realizados en las reglas de operación y buscando facilitar el procedimiento, formatos y lineamientos de llenado para la elaboración y entrega de los informes semestrales.

- *Creación y cambios en los CTE*

En el marco de los CTE aprobados durante 2011, así como para aquellos en que se registraron cambios, se realizaron las siguientes acciones:

- Se elaboraron propuestas de comunicados para la designación de Presidentes y Secretarios Técnicos de los CTE.
- Se integró la documentación de un CTE aprobado por la Junta de Gobierno.

- *Temas transversales a los Comités de los Subsistemas*
  - Se aportaron elementos para la definición de una estrategia de cooperación con la Secretaría de la Defensa Nacional (SEDENA) en el ámbito del SNIEG.
  - Difusión del Proyecto de integración del *Catálogo Nacional de Indicadores*.
  - En el marco de la 3ª Evaluación del Desempeño Ambiental (EDA) de México que realiza la Organización para la Cooperación y el Desarrollo Económicos (OCDE), durante mayo, junio, julio y agosto se tuvieron diversas reuniones de trabajo y se dio cumplimiento a los requerimientos asociados a este compromiso Internacional.
  - Se realizaron acciones para coordinar la respuesta del INEGI a la *Agenda de Transversalidad de Políticas Públicas Sustentable* a cargo de la Secretaría de Medio Ambiente y Recursos Naturales (SEMARNAT), a través de los enlaces correspondientes. Además, se gestionó la integración y envío de reportes bimestrales con los avances realizados por el INEGI, así como de proyectos y acciones de cuatro CTE vinculados con el tema ambiental.

2.2.2 Normatividad del SNIEG

La normatividad del SNIEG se integra por las disposiciones cuyo contenido regula, reglamenta, orienta y guía la producción, integración y difusión de la información estadística y geográfica,

así como las requeridas para la coordinación del Sistema. La LSNIEG faculta al INEGI para expedir disposiciones normativas para el Sistema que han sido catalogadas en tres vertientes: técnica, del servicio público de información y de coordinación.

Con la finalidad de atender las necesidades operativas de los órganos colegiados para la mejor funcionalidad de éstas instancias de participación y consulta del SNIEG, en el 2011 se realizó la actualización de los siguientes documentos:

- *Reglas para el Funcionamiento, Integración y Operación del Consejo Consultivo Nacional, Reglas de los Comités Ejecutivos de los Subsistemas Nacionales de Información* y las *Reglas de los Comités Técnicos Especializados de los Subsistemas Nacionales de Información*. Estas actualizaciones fueron aprobadas por la Junta de Gobierno el 23 de mayo, el 2 de agosto y el 6 de diciembre de 2011, respectivamente.

Adicionalmente, se elaboraron los siguientes proyectos de documentos:

- *Código para la Práctica de Actividades Estadísticas y Geográficas*. En este tema se participó en la revisión y propuestas de adecuaciones al *Código Regional de Buenas Prácticas en Estadísticas para América Latina y el Caribe*, coordinado por la Dirección General de Vinculación y Servicio Público de Información.
- Proyecto de formato de dictamen para documentar las propuestas de Información de Interés Nacional.
- Propuesta de contenido para apoyar al desarrollo de proyectos de leyes estatales de Información Estadística y Geográfica.

Por otra parte, se elaboraron diversos análisis a proyectos de documentos relacionados con disposiciones aplicables a la coordinación, producción y difusión de información para el desarrollo del Sistema:

- Normas Técnicas elaboradas por la Dirección General de Geografía y Medio Ambiente sobre: *Nombres Geográficos Continentales e Insulares*, *Nombres Geográficos de las formas de Relieve Submarino* y la *Clave Única del Registro del Territorio*.
- Lineamientos para coadyuvar a la elaboración del Programa Estatal de Estadística y Geografía, así como comentarios al modelo de éste.
- Normas del Servicio Público de Información como son la *Norma de la Difusión de Información de Interés Nacional, Norma de la Prestación del Servicio Público de Información*, y *Norma de la Prestación del Servicio Público de Información* por parte de otras instancias de gobierno o particulares.
- Iniciativa de Ley presentada al Congreso Estatal de Durango para la creación del Sistema Estatal de Información Estadística y Geográfica.
- Propuesta de *Ley del Sistema Estatal de Información Estadística y Geográfica* de Nuevo León.

2.2.2.1 Sistema de Compilación Normativa

Se compilaron las actualizaciones a las reglas descritas, así como la *Norma Técnica para la Clasificación Nacional de Delitos del Fuero Común para Fines Estadísticos*, aprobada por la Junta de Gobierno el 6 de diciembre de 2011 y publicada en el *Diario Oficial de la Federación* el 21del mismo mes y que tiene como finalidad establecer las disposiciones para que las Unidades

del Estado clasifiquen los registros sobre delitos del Fuero Común de manera homologada y, permita vincular los procesos relacionados con la seguridad y la justicia.

Actualmente el *Sistema de Compilación Normativa* consta de seis documentos en materia de coordinación y ocho de normatividad técnica, de los cuales uno es de aplicación transversal, dos son de Información Económica, uno de Información de Gobierno, Seguridad Pública e Impartición de Justicia y cuatro de Información Geográfica y del Medio Ambiente.

2.2.3 Registros Nacionales de Información Estadística y Geográfica

2.2.3.1 Registro Estadístico Nacional

En el curso del año se realizaron actividades para impulsar, apoyar y dar seguimiento a la aportación y actualización de información del REN por parte de las instituciones participantes. Con ello se logró que actualicen su información en el ámbito del gobierno federal, la Secretaría de Gobernación, la Secretaría de Salud, la Comisión Nacional de Vivienda y el INEGI; y en el ámbito estatal, Aguascalientes, Coahuila, Durango, Estado de México, Morelos y Zacatecas. Se logró también identificar y captar información de 2,177 *Unidades Administrativas con Funciones Estadísticas* (UAFE's), de las 68 instituciones que participan en el REN. En el *Inventario Nacional de Estadística del Sector Público*, componente del REN, se encuentra disponible la información actualizada de 2009 a 2011 de 1,150 proyectos y 1,793 productos estadísticos.

Respecto a la información que el INEGI aporta al REN y con el objeto de mantenerla al día en el sitio en Internet (www.inegi.gob.mx), se efectuaron actividades de actualización en forma permanente en el *Inventario Estadístico Institucional* (conocido como COESME) y en el propio REN. El Instituto reporta un total de 138 proyectos estadísticos y 404 productos estadísticos.

En materia de asistencia técnica para informantes y estructura estatal del INEGI, se atendió el 100% de las solicitudes y particularmente se realizó la inducción o asistencia técnica sobre el aspecto conceptual del REN, del funcionamiento de los instrumentos de captación y del sistema de consulta, a funcionarios de las Secretarías de Gobernación, de Marina y de Salud de la Comisión Nacional de Vivienda y de los gobiernos de los Estados de Aguascalientes, Coahuila, Durango, México, Morelos, Nuevo León y Zacatecas.

En cuanto a actividades de actualización de compendios de ordenamientos jurídicos y normativos, que establecen funciones estadísticas o geográficas a las Unidades Administrativas del sector público; así como la revisión de la información aportada respecto a la publicada por las instituciones, para la revisión de la cobertura y mejora de la información de este registro, se elaboraron los materiales de trabajo para información de los gobiernos de los Estados de Aguascalientes, Baja California Sur, Campeche, Chihuahua, Coahuila, Durango, Jalisco, Yucatán y Zacatecas, así como del Distrito Federal.

2.2.3.2 Inventario Nacional de Registros Administrativos

Para el desarrollo del Inventario Nacional de Registros Administrativos (*INRA)* se realizó la revisión de ordenamientos jurídicos y administrativos del ámbito federal, llegando a un acumulado de 639 ordenamientos; se revisaron también las guías de trámites y servicios gubernamentales disponibles en el sitio en Internet de la Comisión Federal de Mejora Regulatoria (COFEMER), mediante los cuales se identificaron 1,003 registros administrativos, de los que se realizó su caracterización básica según los datos factibles de obtener con la primera revisión de los ordenamientos. En un servidor del INEGI se puede consultar el Inventario con los registros administrativos identificados del ámbito federal.

Asimismo, se realizaron pruebas internas de factibilidad sobre la elaboración de inventarios de registros administrativos locales, para lo cual se revisaron ordenamientos jurídicos y administrativos, así como trámites gubernamentales de las entidades federativas de Yucatán y Aguascalientes, de los cuales se identificó un conjunto de posibles registros administrativos.

2.2.3.3 Registro Nacional de Información Geográfica

Durante el año 2011 se evaluó y continuó el rediseñó del RNIG, acorde a lo que establece la LSNIEG y mediante el análisis del Marco Conceptual, así como de los instrumentos de captación de la información, como son la *Cédula de Identificación de Unidades Generadoras* y la *Cédula de Caracterización de la Información Geográfica*, lo cual derivó en la realización de adecuaciones al documento base del Marco Conceptual y de los instrumentos de captación. Asimismo, se continúo con los trabajos de conformación y adecuación del documento de lineamientos técnicos administrativos para la operación del Registro, el cual proporciona la forma del *qué, cómo* y *quiénes* realizan las actividades del proceso general del Modelo Conceptual.

Con respecto al *Directorio Nacional de Generadores de Información Geográfica*, además de los trabajos para su actualización mediante la investigación documental de datos de unidades generadoras del ámbito federal y del sector académico, se cuenta con el instrumento *Cédula de Identificación de Instituciones y Unidades Generadoras de Información Geográfica*.

En relación con el *Inventario Nacional de Información Geográfica*, se cuenta con la *Cédula de Caracterización de Información Geográfica* la cual permitirá aportar la información que caracterice los conjuntos de datos geográficos producidos por las unidades generadoras.

En cuanto a los sistemas informáticos para la operación del RNIG, se desarrollaron actividades para la elaboración de un "demo"; se diseñó la página de entrada al Sitio, así como el diseño y estructura de la base de datos con base en los instrumentos de captación y la creación de grupos de trabajos para el directorio referente a los usuarios.

2.2.4 Acervo de Información de Interés Nacional

De conformidad con el artículo 96 de la LSNIEG, el INEGI deberá conservar la Información de Interés Nacional que elaboren el propio Instituto y las Unidades del Estado, en términos de lo dispuesto en esta Ley y en las disposiciones de carácter general que al efecto emita. Para ello se llevaron a cabo análisis sobre protocolos de conservación de información en acervos, de seguridad de información e intercambio, que permitiera identificar elementos y criterios para la definición de los lineamientos para la integración y actualización del Acervo. En este sentido, se cuenta con un documento preliminar para revisión con la propuesta de los lineamientos técnicos generales y se avanzó en la elaboración de propuestas de procedimientos.

2.2.5 Red Nacional de Información

De acuerdo con el artículo 2, fracción XII de la LSNIEG, la Red Nacional de Información (RNI) es el conjunto de procesos de intercambio y resguardo de información que apoyan, por un lado, las actividades de coordinación del Sistema y de sus Subsistemas y por otro, la prestación del Servicio Público de Información.

En este contexto, durante el 2011 se elaboró el documento con el diseño conceptual y arquitectura informática de la *Red Nacional de Información*, versión 1.0, el cual tiene como objetivo mostrar el esquema de ordenamiento, sus componentes, participantes e instancias de

participación, objetivos, etapas y estrategia de desarrollo, así como la arquitectura informática que le dará soporte. El esquema conceptual describe como se integra, norma y opera la Red, y cuál es su utilidad para los integrantes del Sistema al conformarse como una gran red de redes: una red de intercambio, una red de resguardo y una red de apoyo al Servicio Público de Información, de acuerdo con la LSNIEG.

Respecto a la red de intercambio, destaca la concreción del Sitio de Intercambio del SNIEG, el cual apoyará las actividades de coordinación del Sistema, a través de una extranet funcional, segura, con acceso controlado, proporcionando herramientas de trabajo que le permita a sus integrantes comunicarse e intercambiar información y conocimiento bajo estándares y protocolos que faciliten los procesos para compartir e integrar información entre las Unidades del Estado en tiempo real y desde cualquier ubicación.

Por su parte, la red de resguardo de información está conformada como una red distribuida a través de la cual cada Unidad del Estado, incluyendo al Instituto, se vincula para controlar, conservar y resguardar la Información de IIN y conformar con la misma el acervo de IIN de todas las Unidades del Estado del SNIEG.

Por su parte el portal del SNIEG brinda al público acceso a la información generada por el Sistema. El portal tiene como plataforma una red de acceso distribuido a los sitios de las Unidades del Estado donde se ubica la IIN que generen.

Para dar viabilidad a la operación de los procesos de las redes se ha propuesto una arquitectura informática congruente con el diseño conceptual presentado, bajo el marco de una *red de servicios basados en tecnologías de la información y comunicaciones* que comparten un conjunto de bases de datos interconectadas sobre la que se construyen aplicaciones para facilitar el cumplimiento de los objetivos del SNIEG mediante el soporte a las acciones realizadas dentro de la Red Nacional de Información.

2.2.5.1 Red de Apoyo al Servicio Público de Información

Se mantuvo actualizado el portal del Sistema para difundir al público en general y a sus integrantes, información sobre las actividades relacionadas con la construcción y funcionamiento del SNIEG, resaltando las siguientes:

- Publicación de los *Programas Anuales de Estadística y Geografía 2011 y 2012*.
- *Informe 2010: Actividades y Resultados*.
- Documento con el *Informe 2010 del Consejo Consultivo Nacional*.
- Información sobre las sesiones y la actualización del directorio de integrantes del Consejo Consultivo Nacional y de los Comités Ejecutivos de los Subsistemas Nacionales de Información.
- Seguimiento de acuerdos de los Comités Ejecutivos de los Subsistemas Nacionales de Información.
- Acuerdo para la creación del Comité Técnico Especializado en Información sobre Discapacidad.
- Informes semestrales de los CTE.
- Acuerdos registrados durante las sesiones de la Junta de Gobierno del INEGI.
- Documentos sobre normatividad de coordinación y normatividad técnica aprobados por la Junta de Gobierno.
- Nueva Información de Interés Nacional aprobada por la Junta de Gobierno.

- Indicadores clave aprobados por la Junta de Gobierno.
- Calendario de publicación de la IIN.
- Avances en la actualización del *REN*.

2.2.5.2 Red de Intercambio de Información

Para apoyar y facilitar las tareas de coordinación del Sistema y de sus Subsistemas, se creó el *Sitio de Intercambio para el SNIEG* (SISNIEG) en extranet. Durante el 2011 se concluyó el diseño y construcción del Sitio y de la base de datos, se integró también la información básica sobre el Sistema para mantener actualizados algunos apartados del sitio de intercambio y se llevó a cabo una prueba piloto interna con el propósito de efectuar los ajustes necesarios y lograr posteriormente su implementación con los Comités Técnicos Especializados.

2.2.5.3 Red de Resguardo de Información

Como resultado de las actividades realizadas durante el año 2011 y con el objetivo de conservar, resguardar y almacenar la IIN que actualmente genera el INEGI, así como sus metodologías, se elaboró una propuesta de Lineamientos para el Resguardo de la IIN; adicionalmente se diseñó y desarrolló un Sitio del acervo de IIN, en el cual se presenta tanto la información como las metodologías utilizadas en la elaboración de la misma.

2.2.6 Coordinar la Integración de las Acciones de Capacitación y Actualización de los Servidores Públicos de las Unidades del Estado

Con el objetivo de integrar las acciones de capacitación de los servidores públicos de las Unidades del Estado, se realizó una consulta sobre las necesidades de capacitación que fueron impulsadas por las Unidades Administrativas del INEGI durante 2010 y 2011, mediante su participación en eventos con instituciones federales y de las entidades federativas. Esta consulta permitió conocer el total de reuniones de capacitación realizadas, los temas de interés, el número de participantes del Instituto que colaboraron como ponentes o instructores y el número de servidores públicos participantes de las instituciones públicas del ámbito federal y local, así como las instituciones que ya han recibido la capacitación.

La consulta permitió, entonces, contar con una referencia de diagnóstico sobre necesidades de capacitación que ya están siendo atendidas por el INEGI, así como proporcionar insumos para trazar y operar, en 2012, un programa básico de capacitación dirigido a los servidores públicos de las Unidades del Estado. Al respecto se elaboró el documento *Diagnóstico de necesidades de formación, capacitación y actualización de los servidores públicos de las Unidades del Estado. Situación actual sobre el impulso a la capacitación y actualización en el marco del SNIEG (2010-2011)*.

2.3 Operación Regional

2.3.1 Seguimiento a la gestión de Direcciones Regionales y Coordinaciones Estatales

Como parte de las acciones de coordinación con las Unidades Administrativas del Instituto para el establecimiento de criterios de gestión, evaluación y metas aplicables a las Direcciones Regionales y Coordinación Estatales, se llevaron a cabo las actividades de monitoreo sobre el levantamiento e integración de información; competencia de la estructura territorial.

2.3.1.1 Temas de Calidad en Operativos Estadísticos y Geográficos

- *Modernización de Registros Administrativos*

Se realizó un diagnóstico para identificar el estado que guarda –en términos de calidad, operación y recursos- la generación de registros administrativos en las Unidades productoras de información estadística. A partir de este diagnóstico se propuso la elaboración de un manual de procedimientos tanto interno como externo para generar estadísticas de homicidios a partir de la información que proporciona el Registro Civil.

- *Seguridad en Operativos Institucionales*

Se elaboró la *Guía de Seguridad para Operativos de Campo*, con el objeto de brindar elementos para proteger la integridad y seguridad del personal encargado del levantamiento de información en campo en las Coordinaciones Estatales. El documento fue resultado de la integración de diversas recomendaciones realizadas por las Direcciones Generales, Direcciones Regionales y Coordinaciones Estatales del Instituto, recomendaciones internacionales de otras Instituciones que realizan operativos de campo de naturaleza similar, así como de instituciones de seguridad pública. Su fin principal es complementar las recomendaciones en seguridad ya existentes para llevar a cabo los operativos de campo en sus diferentes ámbitos: estadístico y geográfico.

- *Identificación de Factores de Éxito*

A partir del análisis y evaluación de la información recopilada mensualmente sobre los avances logrados en los operativos estadísticos y geográficos, se ubicaron aquellas entidades que reportaron resultados sobresalientes durante los meses de mayo, junio y julio de acuerdo al tipo de operativo, a quienes les fue aplicado un cuestionario para identificar las causas principales por las que obtienen resultados favorables durante el levantamiento de información. Los resultados obtenidos en este estudio serán el insumo principal para impulsar proyectos que mantengan o mejoren la calidad de los levantamientos de información a nivel nacional en cada una de las Coordinaciones Estatales.

- *Sistema Integrado de Encuestas en Unidades Económicas* (SIEUE)

Se participó en la presentación del SIEUE durante la visita a las Direcciones Regionales, así como en el monitoreo de las Encuestas Económicas a nivel nacional.

- *Diagnóstico de los Centros de Consulta*

Se llevó a cabo el diagnóstico de los Centros de Consulta en Direcciones Regionales y Coordinaciones Estatales, a quienes les fue aplicado un cuestionario vía correo electrónico con el fin de conocer el estado que guardaban diversos temas, tales como: la Red de Consulta Externa, proyecto *INEGI a la mano*, Estructura, Opinión sobre la Clase Censal, principalmente. Con base en los resultados obtenidos se inició el proceso de reestructura de los Centros de Consulta, conjuntamente con la Dirección General de Vinculación y Servicio Público de Información.

2.3.1.2 Estadísticas Económicas y Sociodemográficas

A lo largo del año se realizó mensualmente el monitoreo de las encuestas y registros administrativos en las Coordinaciones Estatales. En el Cuadro 2.4 se muestra el conjunto de encuestas y ejercicios de exploración de registros administrativos que se monitorearon.

Cuadro 2.4 Encuestas Monitoreadas en Establecimientos y Hogares en 2011		
Encuesta de Establecimientos	Encuestas en Hogares	Proyectos Especiales
Objetivo de las Encuestas: Actualización de los indicadores de las unidades económicas dedicadas a la manufactura, comercio, servicios y construcción.	Objetivo de las Encuestas: Actualizados los indicadores económicos y sociodemográficos sobre temas específicos como lo son, el empleo y la ocupación, la confianza de los consumidores, la precepción ciudadana sobre la seguridad pública, la calidad de la gestión gubernamental, el trabajo infantil y la dinámica de los hogares.	Objetivo de los Proyectos: Mantener actualizados los indicadores económicos y sociodemográficos a nivel nacional, estatal y municipal en sectores de importancia para el país.
• Nacional de Empresas Constructoras	• Nacional de Ocupación y Empleo	• Marco Nacional de Viviendas
• Mensual de la Industria Manufacturera	• Nacional sobre Confianza del Consumidor	• Reposición del Marco Nacional de Viviendas
• Mensual sobre Establecimientos Comerciales	• Confianza sobre la Percepción de la Seguridad Pública	
• Mensual de Servicios	• Nacional de Calidad e Impacto Gubernamental	
• Mensual de Opinión Empresarial	• Nacional de Gasto en Hogares	
• Anual del Comercio	• Nacional sobre la Dinámica en los Hogares	
• Anual de Empresas Constructoras	• Módulo de Trabajo Infantil	
• Anual de Servicios		
• Anual de Transporte		
• Industria Manufacturera Maquiladora y de Servicios de Exportación		

2.3.1.3 Geografía y Medio Ambiente

Por su parte en el ámbito de la información geográfica y de medio ambiente también se monitoreo a lo largo del año la realización de diversos proyectos relativos tanto a la generación de información geográfica básica, información de recursos naturales y medio ambiente y la información geoespacial y la relativa a la información catastral y registral. El Cuadro 2.5 presenta el conjunto de proyectos a los que se dio seguimiento en el curso del año.

Cuadro 2.5 Proyectos de Geografía y Medio Ambiente monitoreados en 2011			
Información Geográfica Básica	Recursos Naturales y Medio Ambiente	Integración de Información Geoespacial	Información Catastral y Registral
• Estaciones Geodésicas	• Elaboración de Cartografía de Uso Potencial Esc. 1:250000	• Cartografía Urbana Digital	• Supervisiones Técnicas al Desarrollo de Proyectos Ejecutivos.
• Cubierta de Altimetría en Formato 1: 20,000	• Generación de Información. Sobre Erosión del Suelo Esc. 1:250,000 Serie I	• Editar Cartografía Topográfica	• Proyectos Ejecutivos Estatales.
• Modelos Digítales de elevación con resolución. 5 m. cobertura territorial conforme al formato cartográfico 1:10,0000.	• Actualización de Información Hidrológica Aguas Superficiales Serie II Y III 1:250,000	• Validación de Cartas Topográficas, Editadas en Esc. 1:20,000	• Diagnósticos Estatales.
• Conjuntos Datos Vectoriales 20,000 k extraído y ensamblado c/cubierta de altimetría.	• Información de Uso de Suelo y Veg. Esc. 1:50,000		• Integrar Directorio de Instituciones Catastrales y Registrales.
• Investigación y Recopilación Cartográfica de los Límites Políticos-Administrativos Estatales.	• Actualización de Información Hidrológica Aguas Subterráneas Serie III 1:250,000		• Revisar los Predios Georreferenciados Resultantes del Programa de Actualización de Datos y Expedientes del Directorio del PROCAMPO.
• Investigación, Adecuación y Digitalización de los Límites Políticos Administrativos Municipales.	• Inventario de Fenómenos Geológicos		• Vinculación de Datos Catastrales y Registrales.

• Actualización del Archivo Histórico.	• Información de Uso del Suelo y Vegetación Esc. 1:250,000 Serie V
• Clasificación de la Carta Topográfica Esc. 1:20,000	
• Actualización Permanente del Catálogo de Claves y Nombres de Entidades Fed., Municipios y Loc.	
• Actualización Permanente del DENUE en la Cartográfica Geoestadística Urbana.	
• Representación del Inventario Nacional. Viviendas en el Marco Geoestadístico.	
• Conjunto de Datos Vectoriales de PROCAMPO con Referencia del Marco Geoestadístico.	
• Actualización Permanente del Marco Geoestadístico Nacional. Así como el Contínuo Nacional. • De Polígonos de las Loc. Urbanas y Rurales de los Estados y Municipios.	
• Productos Cartográficos para la Planeación del Censo Agropecuario 2012.	
• Georreferenciación de Domicilios en Campo.	
• Productos Cartográficos al Cierre del Marco Geoestadístico del CPV 2010.	

2.3.1.4 Proyectos de Valor Agregado

Las actividades que día a día realizan las Direcciones Regionales y Coordinaciones Estatales en todo el país son indispensables para el adecuado cumplimento del mandato de Ley que tiene el INEGI. En este sentido es que en 2011 fue prioritario el desarrollar proyectos de valor agregado que proporcionarán herramientas de trabajo a los servidores públicos adscritos a las oficinas regionales y estatales del Instituto para elevar la calidad de su desempeño tanto en las tareas que tiene que ver con la producción de información estadística y geográfica como en las asociadas a la difusión de los productos y servicios que el INEGI proporciona.

En este ámbito destaca en 2011 el impulso dado a la conformación y realización de la *Herramienta de Evaluación de la Calidad de Registros* Administrativos (HECRA). El objetivo de esta herramienta es desarrollar la auto-evaluación o auto-diagnóstico de registros administrativos a ser aprovechados con fines estadísticos. A partir de esta auto-evaluación es posible tanto detectar problemas y oportunidades de mejora a los registros analizados, como el identificar y analizar las causas de los problemas, implementar planes de acciones correctivas y preventivas y, en un sentido general, mejorar la calidad de la información para la toma de decisiones. Así, la auto-evaluación incentiva una mayor calidad en el proceso de explotación de los registros administrativos, pero también permite mejorar sensiblemente el entorno institucional en que se desarrolla este proceso así como los procedimientos de documentación y de atención a los cumplimientos de los requisitos de los usuarios.

Las tres principales características de esta herramienta son el alto grado de objetividad auto-diagnóstico basado en indicadores cuantitativos; el menor costo, comparado con otros modelos

basados en auditorías de expertos en cada tema y la mejora continua de la herramienta e implementación en etapas.

En 2011 se avanzó en la elaboración de la *Guía de implementación de HECRA*; en el diseño de los cuestionarios de evaluación y de la plantilla para la generación de indicadores de la calidad de los Registros Administrativos, así como en los cuestionarios de evaluación de la satisfacción de los usuarios, los formatos para el registro y seguimiento de problemas y de las acciones correctivas.

Este año se avanzó también en el desarrollo de la *Guía de ejecución para la creación de Centros de Información Geoespacial* en los estados y se encuentran en fase de desarrollo los *Centros de Información Geoespacial* del municipio de León de los Aldama y del Estado de México.

En el marco del programa de modernización de la Secretaría de Desarrollo Social, el INEGI, a través de la Dirección General de Geografía y Medio Ambiente y las Coordinaciones Estatales, han realizado el Diagnóstico e Higiene de Datos sobre las bases del Catastro y Registro Público, asimismo ha llevado a cabo actividades de supervisión en la elaboración del Proyecto Ejecutivo Catastral (PEC) y ejecución del mismo con base en las guías desarrolladas

2.3.2 Vinculación con las Entidades Federativas

2.3.2.1 Reuniones de Trabajo con las Entidades Federativas

Con el objetivo de fortalecer la vinculación con los gobiernos estatales e impulsar la cooperación en los operativos y levantamientos que el Instituto realiza en las entidades federativas, así como en la construcción, desarrollo y fortalecimiento del SNIEG en los ámbitos regional y estatal, se llevaron a cabo diversas reuniones de trabajo al interior del país para promover los sistemas estatales de información estadística y geográfica, la difusión de los avances del Sistema, entre otras acciones. Las reuniones de trabajo se desarrollaron bajo el siguiente esquema:

- Fueron encabezadas por el Presidente del Instituto y participaron los gobernadores de diversas entidades.
- La agenda de trabajo se centro en la formación y operación de los Comités Estatales de Información Estadística y Geográfica, la promoción del uso de la información, el *Censo de Población y Vivienda 2010*, imágenes de alta resolución, y los Proyectos de Valor Agregado como el *Mapa Digital de escritorio*, la *Modernización Catastral y Registral*, los *Centros de Información Georreferenciada,* los *Centro de Información para la Promoción de Inversiones*, el *Atlas de Riesgos*, entre otros.
- Se participó en sesiones plenarias de los Comités Estatales de Información Estadística y Geográfica (CEIEG) de Aguascalientes, Durango, Oaxaca, Veracruz y Zacatecas, presididos por el Gobernador del Estado correspondiente, donde INEGI tiene el rol de Secretario Técnico.
- Sesiones con el personal de mandos medios superiores de las Direcciones Regionales y/o Coordinaciones Estatales del INEGI en las diferentes entidades, a fin de conocer los avances en los programas y/o levantamientos que se desarrollaron en el año.
- Los estados visitados fueron Durango en junio, Veracruz y Yucatán en julio, Oaxaca en octubre y Zacatecas en noviembre.

2.3.2.2 Comités Estatales de Información Estadística y Geográfica

En el año se elaboraron tanto el *Convenio Marco* como las *Bases para la Organización de los Comités Estatales de Infor*mación Estadística y Geográfica (BOCEIEG) como fundamento para la constitución, instalación y operación de los Comités Estatales de Información Estadística y Geográfica (CEIEG).

Asimismo, y con el propósito de dinamizar la participación de las entidades federativas y los municipios en el Sistema a través de estos órganos colegiados, se identificaron tres actividades específicas que quedaron inscritas en el *Programa Anual de Estadística y Geografía 2011*:

- Suscribir el convenio de creación del Comité Estatal de Información Estadística y Geográfica de cada entidad federativa, en el marco de la LSNIEG.
- Dar seguimiento a la operación del Comité Estatal de Información Estadística y Geográfica de cada entidad federativa.
- Elaborar el *Programa Estatal de Estadística y Geografía del CEIEG* de cada entidad federativa.

Para actualizar la constitución de los Comités Estatales, y resultado de la concertación de las Coordinaciones Estatales con los gobiernos estatales, durante el ejercicio 2011 se formalizaron 20 *convenios,* siguiendo dos modalidades. La primera en gira de trabajo del Presidente del INEGI por la entidad y, la segunda a distancia cuando no coincidieron las agendas del Presidente del Instituto y del Gobernador del Estado. Las entidades con las que se firmó el Convenio fueron:

- En gira de trabajo: Aguascalientes, Durango, Oaxaca, Veracruz y Zacatecas. El Presidente del Instituto y el Director General de Coordinación del SNIEG participaron en la sesión de instalación de los CEIEG's de Aguascalientes, Durango y Zacatecas.
- A distancia: Baja California, Baja California Sur, Colima, Chiapas, Guanajuato, Guerrero, Hidalgo, Jalisco, Morelos, Nayarit, Puebla, Sinaloa, Tabasco, Tamaulipas y Tlaxcala.

Se dio seguimiento a la instalación y operación de los Comités Estatales a través de las actas o minutas de las sesiones realizadas, de los acuerdos tomados, así como del desarrollo de los trabajos que están efectuando. En las Coordinaciones Estatales se cuenta con 87 actas o minutas de instalación y/u operación de las cuales en 27 de ellas se da cuenta del seguimientos de acuerdos correspondientes.

Se desarrolló y envió a las Coordinaciones Estatales los Lineamientos respectivos con lo que se contribuyó a la elaboración de los *Programas Estatales de Estadística y Geografía* (PEEG) alineado al Plan Estatal de Desarrollo de cada entidad federativa del país, y en el marco de los documentos programáticos del SNIEG, de acuerdo con lo estipulado en las BOCEIEG. Durante el período de referencia se integraron los PEEG correspondientes a los CEIEG de 13 entidades federativas: Aguascalientes, Baja California Sur, Campeche, Chiapas, Durango, Guanajuato, Guerrero, Hidalgo, Morelos, Tabasco, Tlaxcala, Veracruz y Zacatecas.

Estos resultados son producto del trabajo conjunto entre oficinas centrales y las Coordinaciones Estatales; las acciones sustantivas realizadas por estas últimas estuvieron dirigidas a la constitución de los Comités Estatales en el marco de la Ley del Sistema con el propósito de contribuir al desarrollo del SNIEG en el ámbito estatal, siendo las más relevantes:

- Iniciar negociaciones con el gobierno estatal para lograr la firma del Convenio de constitución del CEIEG.

- Coordinar actividades relacionadas con la agenda de la gira de trabajo del Presidente del INEGI por la entidad, durante la cual se suscribió el instrumento jurídico correspondiente.
- Concretar con el gobierno estatal la firma de convenio a distancia.
- Coordinar agendas para realizar la sesión de instalación y operación del CEIEG.
- Realizar ante los integrantes del CEIEG la presentación del SNIEG y sus CEIEG, en las sesiones de instalación de Baja California Sur, Colima, Guanajuato, Guerrero, Hidalgo, Jalisco, Nayarit, Tlaxcala y Veracruz.
- Orientar la formulación de las Actas o Minutas de las sesiones, así como elaborar el reporte de seguimiento de acuerdos, mismos que dan evidencia de la operación de los Comités Estatales en el período.
- Concretar con base en los Lineamientos y Modelo acordados, la elaboración e integración del PEEG, alineado al Plan Estatal de Desarrollo y en el marco de los documentos programáticos del SNIEG.

2.3.2.3 Difusión del SNIEG

Con la finalidad de dar a conocer los aspectos relacionados con la organización, funcionamiento y avances del Sistema en los ámbitos regional y estatal, se llevaron a cabo actividades de difusión del Sistema, promoción de la información generada por el INEGI y de capacitación; las principales acciones realizadas fueron:

- *Reunión con Directivos de Nestlé*
  Se realizó la presentación del INEGI, tanto en su papel de productor de información, como de coordinador del SNIEG.

- *Reunión con el Periódico* El Informador *y la Asociación Civil* Observatorio Ciudadano
  Se analizaron diversos proyectos que pueden llevarse a cabo de manera conjunta, los cuales estarían encaminados a promover el uso de la información producida por el Instituto, tanto por los hacedores de políticas públicas como de la sociedad civil en general.

- *Feria San Marcos 2011*
  Se llevó a cabo la participación en la Feria San Marcos 2011, a través de dos espacios, de los cuales se definió uno como *Zona Dorada* el cual contenía información para todo tipo de público, y el segundo *Domo INEGI* el cual fue desarrollado bajo un concepto enfocado para la atención a niños. La temática a presentar en general fue:

  - Información sobre su entorno (Aguascalientes).
  - Información especializada (DENUE, perfiles sociodemográficos, perfiles económicos, estudios sobre el territorio).
  - Soluciones tecnológicas y productos especializados (IRIS, PIB, MDM, Ciclos económicos, imágenes de satélite).
  - Información actualizada sobre población, economía y territorio.
  - Mapas en relieve.

- *Asociación Mexicana de Secretarios de Desarrollo Económico (AMSDE)*
  Se coordinó y participó en la organización de la XXXII, XXXIII y XXXIV Reunión Ordinaria de la Comisión Nacional de Información y Estadística de la AMSDE. En esas reuniones se expusieron

los resultados definitivos del *Censo de Población y Vivienda 2010*; el *Indicador Trimestral de la Actividad Económica*; la *Encuesta Nacional Sobre Inseguridad*; las *Encuestas Mensuales de Comercio y Servicios*; la *Información de Comercio Exterior por Entidad Federativa*; los *Centros de Información para la Promoción de Inversiones*; el *Mapa Digital de escritorio*; la *Norma Técnica de Domicilios Geográficos*; el *Atlas de los Censos Económico 2009*; el *Directorio Estadístico Nacional de Unidades Económicas* (DENUE) y *el Clasificador SCIAN*.

- *Información para nuevos Gobiernos Estatales*
  Se elaboró para los gobiernos estatales electos, en el 2011, un paquete con información de su estado la cual fue recopilada de los datos contenidos en el INEGI, y se entregó con ligas de acceso a temas de interés estatal a efecto de facilitar y promover el uso de la información, y para el diseño e instrumentación de políticas públicas. Esta información se presentó agrupada en temas de: Salud, Trabajo, Educación, Población, Infraestructura urbana, Medio ambiente, Sector agropecuario, Economía, Turismo, Seguridad, Cultura e Información municipal.

- *Reunión con el Instituto Nacional de Estadística de Chile*
  Se realizó la presentación del INEGI, tanto en su papel de productor de información, como de coordinador del SNIEG.

2.3.2.4 Atención a Requerimientos de Información

- *Estado de Yucatán*
  Reunión de trabajo para conocer los avances y resultados de los proyectos que se desarrollan en el Estado de Yucatán, conjuntamente entre INEGI -GE– Banco Mundial, se llevó a cabo reunión con el Secretario de Planeación y Presupuesto del Gobierno del Estado y el Banco Mundial, en la cual se hizo una relatoría de la evolución de los dos proyectos. Asimismo, se comentó que los dos grandes focos en el ámbito estatal son el uso de la información y la modernización de los registros administrativos.

- *Fórum Cultural Guanajuato*
  Se firmó un *Convenio General de Colaboración* entre Fórum Cultural Guanajuato y el INEGI que tiene el objetivo de contribuir al desarrollo de un programa de actividades en los campos de difusión, investigación, extensión, capacitación y de apoyos técnicos y tecnológicos orientados a brindar acceso a la información estadística y geográfica.

  El INEGI hizo entrega de:

  - Mapa en relieve en PVC de la región del Lerma Santiago comprendida por los estados de México, Aguascalientes, Guanajuato, Jalisco, Michoacán y Nayarit.
  - *Conjunto Nacional de Datos* climáticos, uso de suelo y vegetación, Edafológicos de eras geológicas, Vegetación Primaria, Mapas de cuencas hidrográficas, ficha taxonómica del maíz y cédula sobre el encino, Monolito "Planosol Petrodúrico" del Cultivo del Maíz y Muestra de Teocintle (Planta GRAMINEAE Zea Perennis).
  - 4 aplicativos que tratan de los siguientes temas:
    - Ubicación de sitios arqueológicos relevantes en el estado de Guanajuato.
    - Ubicación de las principales minas existentes en la ciudad de Guanajuato.
    - Mapas que muestran el crecimiento de la ciudad de Guanajuato y de León de los Aldama.

- *Zona Metropolitana Laja-Bajío*

Se sostuvieron reuniones de trabajo con la Presidenta Municipal de Celaya, en las cuales dio a conocer la solicitud de ratificación de la Zona metropolitana, apoyada en un documento diagnóstico realizado por Instituto de Planeación del Estado de Guanajuato (IPLANEG), se le notificó los resultados del ejercicio de reconocimiento de Zona Metropolitana, y la Secretaría de Desarrollo Social (SEDESOL) determinó la viabilidad de la Zona Metropolitana, considerando sólo tres de los nueve municipios originalmente planteados.

3. Vinculación y Servicio Público de información

En cumplimiento del *plan anual de trabajo 2011*, este año el INEGI fortaleció notablemente su trabajo de vinculación a nivel nacional e internacional, atendió a un creciente número de usuarios y desplegó una intensa campaña de comunicación y difusión con las más variadas audiencias y públicos.

3.1 Asuntos Internacionales

Durante el 2011 el INEGI fortaleció las relaciones de cooperación internacional con Oficinas Nacionales de Estadística, Bancos Centrales y Organismos Internacionales bajo los esquemas de cooperación bilateral, multilateral y participación en foros internacionales de cooperación y formación.

3.1.1 Cooperación Internacional Bilateral

En materia de cooperación internacional bilateral en 2011 se recibió asistencia técnica en temas sociodemográficos por parte del Instituto Nacional de Estadística (INE) de España, realizándose dos visitas de trabajo por parte de tres funcionarios del INEGI a dicho país. Asimismo, se coordinaron diez pasantías desarrolladas en el INEGI por 23 funcionarios de Institutos Nacionales de Estadística y Bancos Centrales. A lo largo del año se llevaron a cabo también 24 asesorías por parte de 31 funcionarios del INEGI, cinco funcionarios realizaron tres misiones de diagnóstico a El Salvador, Guatemala y Haití, se impartieron 5 videoconferencias con Colombia, Ecuador y la Comunidad Andina. Dos funcionarios del INEGI participaron como observadores en el Censo Experimental de Población y Vivienda de Paraguay, a su vez que un funcionario del Departamento Administrativo Nacional de Estadística (DANE) de Colombia participó como observador en la *Prueba Piloto del Censo Agropecuario* del INEGI y, finalmente, se participó en dos reuniones de trabajo, una con el Grupo de Trabajo de Ciencia y Tecnología entre México y Estados Unidos de América y otra en la Embajada de Francia para fortalecer la cooperación en materia geográfica. Además de lo anterior, en el año se atendieron seis visitas de trabajo por parte de 18 funcionarios de Oficinas Nacionales de Estadística, Geografía y Universidades.

Con respecto al intercambio de información se atendieron 11 solicitudes de instituciones homólogas al INEGI. Esta cooperación bilateral se describe en el siguiente cuadro:

Cuadro 3.1
Colaboración Internacional Bilateral en 2011

País	Materia de Cooperación	Modalidad	Misiones
Argentina	Índices de Precios al Consumidor.	Visita de trabajo	1
	Proyecto sobre Marco Muestral de Viviendas.	Asesoría	1
Alemania	Antena de Recepción de Información Satelital en Chetumal.	Intercambio de información	1
Bolivia	Censo de Población y Vivienda.	Intercambio de información	1

Colombia	Encuesta Nacional de Usos del Tiempo, estandarización de metodologías de las actividades estadísticas.	Intercambio de información	2
	Cuenta Satélite de Trabajo no Remunerado.	Videoconferencias	2
	Proyecto Fortalecimiento Institucional en Estadísticas Vitales y Salud. Fase II.	Asesoría	1
	Censo Agropecuario.	Videoconferencia. Participación como observador en la Prueba Piloto del Censo Agropecuario	1 1
	Certificar la calidad de las operaciones estadísticas.	Asesoría	1
Comunidad Andina	Statistical Data and Metadata exchange (SDMX).	Videoconferencia	1
Costa Rica	Cubos OLAP.	Asesoría	1
	Encuesta Nacional de Ocupación y Empleo.	Pasantía	1
	Matriz de Insumo Producto.	Pasantía	1
	Encuesta Nacional de Uso del Tiempo y Cuenta Satélite de Trabajo no Remunerado.	Pasantía	1
Chile	Sistema Nacional de Información Estadística y Geográfica y SDMX.	Visita de trabajo	1
China	Geografía.	Visita de trabajo	1
Ecuador	Censos de Población y Vivienda.	Asesoría	2
	Sistemas de Información Geográfica.	Asesoría	1
	Producto Interno Bruto Verde.	Asesoría	1
	SDMX.	Videoconferencia	1
	Cuenta Satélite de Hogares con el Trabajo Doméstico No Remunerado.	Asesorías	2
El Salvador	Diseño y Marcos Estadísticos.	Intercambio de información	1
	Cartografía Censal.	Misión de diagnóstico	1
		Asesoría	1
		Pasantía	1
España	Encuesta de Presupuestos Familiares.	Visita de trabajo	1
	Inventario de Operación Estadística.	Visita de trabajo	1
	Geografía.	Visita de trabajo	1
	Censo de Población y Vivienda 2010.	Intercambio de información	1
Estados Unidos de América	Investigación, tierra, atmósfera y espacio.	Reunión de trabajo	1
	Proyecto GeoClaro.	Visita	1
Francia	Sistemas de Información Geográfica (SIG).	Reunión de trabajo	1
	Estadísticas en materia laboral.	Pasantía	1
Guatemala	Proyecto Asistencia Técnica de un Censo Nacional Sociocultural y Lingüístico.	Misión de diagnóstico Asesoría	1 1
	Censo de Población y Vivienda 2010.	Pasantía	1
Haití	Geografía.	Pasantía	1
	Indicador global de la actividad económica.	Misión de diagnóstico	1
Honduras	Difusión de información estadística.	Intercambio de información.	1
	Censo de Población y Vivienda 2010.	Pasantías	2
Italia	Geografía.	Visita de trabajo	1
Japón	Información Estadística.	Intercambio de información	1
Panamá	Encuesta Hogares-Mercado Laboral.	Asesorías	3
	Proyecto Sistema de base de datos única del Instituto Nacional de Estadística y Censo (INFOINEC).	Asesoría	1

Paraguay	Censo Económico.	Asesoría	2
	Encuestas de uso del tiempo.	Asesoría	1
	Censo de Población y Vivienda.	Participación como observadores	1
Perú	Encuestas de hogares.	Asesoría	4
	Cartografía censal.	Asesoría	1
República Dominicana	Datawarehouse, intranet y rediseño de página web.	Pasantía	1
	Día Mundial de la Estadística.	Intercambio de información	1
Taipéi	Datos Estadísticos.	Intercambio de información	2

3.1.2 Cooperación Internacional Multilateral

El INEGI fortaleció su presencia en foros internacionales como miembro de ocho organismos internacionales y de la Asociación Mexicana de Estadística, compartiendo experiencias en el desarrollo de metodologías y estándares internacionales en el ámbito estadístico y geográfico. Como parte de estas actividades se coordinaron las respuestas de 99 solicitudes de información formuladas por organismos internacionales en materia estadística y geográfica, conforme el siguiente cuadro:

Cuadro 3.2
Colaboración Internacional Multilateral en 2011

Organismo	Temática
Asociación Cartográfica Internacional	*Reporte Nacional de Actividades Geográficas en México 2008-2011.*
Banco Mundial	Nota técnica *Inequidad en América Latina 2011.*
Comisión Económica para América Latina y el Caribe (CEPAL)	Grupo de trabajo de Estadística de Género; Grupo de Fortalecimiento Institucional; Grupo de Trabajo sobre Clasificaciones Internacionales; Grupo de Trabajo sobre Estadísticas de Medio Ambiente; Red de Transmisión del Conocimiento; *Plan Estratégico 2005-2015* de la CEA-CEPAL; información estadística.
Comisión Económica para Europa de las Naciones Unidas (UNECE)	*Survey on the involvement of national statistical offices in climate change related work*; Medición del Desarrollo Sostenible; estadísticas de ingresos de los hogares; Principios y Directrices sobre aspectos de confidencialidad en la integración de datos; *Impacto de la Globalización en las Cuentas Nacionales*; Consulta 5/6 sobre la experiencia de las Oficinas Nacionales de Estadística Frente a la Crisis Financiera; Consulta 6/6 sobre seminarios para CES 2012; Monitoring of National Metadata Systems; medición de la sociedad de la información y estadísticas sobre ciencia, tecnología e innovación; Envío de resúmenes para los Seminarios de la CES 2012.: *Scope and Optimization of Population and Housing Census* e *INEGI as the coordinating central unit of the National System of Statistical and Geographical Information (SNIEG) of Mexico*.
Conferencia de las Naciones Unidas sobre Comercio y Desarrollo (UNCTAD)	Tecnologías de la Información y Comunicaciones en las empresas.
Fondo de Población de las Naciones Unidas (FNUAP)	Recursos profesionales y técnicos en materia de censos de población y vivienda; directrices para la elaboración de estudios acerca de la juventud y adolescencia a partir de información censal; y *Flujos de Recursos Nacionales en Programas de Población para el 2010.*
Grupo Oslo	Borrador del *Manual de Compiladores de Estadísticas de Energía* y sobre las prácticas por país en materia de estadísticas de energía.
Oficina de Estadística de las Comunidades Europeas (EUROSTAT)	Información sobre la inversión extranjera directa de México que llega a la Unión Europea; información sobre educación y algunos indicadores sobre la ocupación para la publicación *Statistics in Focus*.
Oficina de las Naciones Unidas para la Droga y el Delito (UNODC)	Clasificación del delito.
Organización de las Naciones Unidas	Información económica; *Consulta Global de Directrices sobres Estadísticas Económicas Integradas*; estadísticas vitales; producción industrial; Estadísticas de Turismo; *Censo de Población y Vivienda 2010*; Objetivos de Desarrollo del Milenio (ODM); *Industrial Commodity Statistics Questionnaire*; Estadísticas de Discapacidad; información sobre el acero y vehículos de motor; la consulta global sobre el trabajo del Grupo de Expertos en Marcos Nacionales de Aseguramiento de la Calidad; Cuentas Económicas Ambientales.
Organización de las Naciones Unidas para la Alimentación y la Agricultura (FAO).	Tierra y Regadío; Maquinaria Agrícola y Equipos; fertilizantes; producción de cultivos, ganado y utilización.

Organización para la Cooperación y el Desarrollo Económicos (OECD)	Comentarios a la publicación *Government at a Glance 2011*; Censos Económicos; indicadores de empleo; *Proyecto Global sobre Medición del Bienestar y el Progreso de las Sociedades*; Comentarios sobre los Capítulos 1, 2, 3, 4, 5, 7, 8, 10 y 11 de la publicación de la OECD *How's Life*; Proyecto de Medición del Capital Humano basado en el Método de Renta Vitalicia; estadísticas estructurales de la industria y los servicios; estadísticas de las empresas por clases de tamaño; estadísticas sobre demografía empresarial; información estadística a nivel regional; comentarios al documento *The Development of Statistics on Entrepreneurs: A Focus o Women Entrepreneurship* y sobre el nivel de interés en las nuevas actividades de la OCDE para definición de su programa de trabajo y presupuesto 2013-2014.
Organización Internacional del Trabajo (OIT)	Estadísticas del empleo en el sector público.
Secretaría de Relaciones Exteriores	Comentarios y recomendaciones sobre el anteproyecto del *informe inicial de México en torno a la aplicación de la Convención sobre los Derechos de las personas con discapacidad*; *Estrategia de Crecimiento Verde*; *Catálogo de Capacidades Mexicanas de Cooperación Internacional para el Desarrollo 2011*; Diseño e implementación de un programa de entrenamiento estadístico para la Organización de Estados del Caribe Oriental; *Work on Measuring Progress*: *Forthcoming Deliverables*; TIC's; *Encuesta sobre el Reporte de Implementación de Programas 2009-2010* de la OCDE; Comentarios a la página electrónica de la base de datos *Recomendaciones Internacionales a México en materia de Derechos Humanos*; Comentarios acerca del Informe sobre *Alcance Geográfico e Impacto de los Datos Estadísticos* de Israel; Cuestionario sobre *Orientaciones de Mediano Término de la 2013-2014*; comentarios a 5 documentos sobre el diseño, revisión y recomendaciones estratégicas públicas para implementar el desarrollo de la Sociedad de la Información; informe de la 14ª. Reunión del Grupo de Trabajo de la Comisión de Ciencia y Tecnología para el Desarrollo; propuesta de Código de Conducta sobre Seguridad de la Información; tecnologías de la información y las comunicaciones; montos financieros ejercidos en los proyectos de cooperación bilateral que el INEGI ejecutó durante el periodo 2007-2010; *Censo General de Población y Vivienda* sobre el grupo poblacional Yaqui para la Comisión Interamericana de Derechos Humanos y tarjetas informativas para sustentar el Informe de la Convención Internacional sobre la Eliminación de todas las formas de Discriminación Racial: *a)* Participación de Grupos Minoritarios en la elaboración del cuestionario del Censo de Población y Vivienda 2010 y *b)* Recopilación de estadísticas de grupos minoritarios, afro descendientes, indígenas y personas con discapacidad.

Adicional a lo anterior se realizaron otras acciones de cooperación multilateral para el fortalecimiento de relaciones con los siguientes organismos internacionales:

- *Organización de las Naciones Unidas para la Alimentación y la Agricultura* (FAO por sus siglas en inglés): se ejecutó el proyecto *Fortalecimiento del Sistema Nacional de Información de México* sobre encuestas agropecuarias. En este marco, se coordinaron dos misiones del consultor de la FAO al INEGI.
- *Secretaria de Relaciones Exteriores (SRE):* se coordinó la visita al INEGI del Embajador Yuri Fedotov, Director Ejecutivo de la Oficina de las Naciones Unidas contra la Droga y el Delito (UNODC). Asimismo, se respaldó la iniciativa de Brasil al Proyecto de resolución para el Establecimiento del Comité de Expertos en Gestión de Información Geoespacial.
- Comisión Económica para Europa de las Naciones Unidas (UNECE por sus siglas en inglés): se integraron los capítulos 4 *Educating the opinion leaders (Strategic Information uses, politicians and journalists)* y 9 *Making our numbers better understood: Improving dissemination activities of statistical organizations, including good practices for metadata and georeferencing"* del volumen 4 de la publicación *Making Data Meaningful.*

Con el propósito de fortalecer la cooperación internacional durante el año se suscribieron tres acuerdos interinstitucionales con instituciones homólogas de Colombia y Francia. En el primer caso se trata del *Acuerdo de Cooperación en Materia Estadística y Geografía* con el DANE y el *Acuerdo Específico de Cooperación DANE – INEGI* para la realización del proyecto *Aseguramiento de la Calidad de la Información Estadística*, por su parte con el Institut Géographique National (IGN) de Francia se firmó el *Memorando de Entendimiento en Materia Geográfica*.

3.1.3 Capacitación Internacional

A lo largo del año se coordinó y supervisó la participación de 242 funcionarios del INEGI en 205 misiones al extranjero, las cuales conformaron el programa de viajes al extranjero 2011 de la Institución permitiendo con ello tanto la actualización profesional del personal como la participación institucional en foros bilaterales y multilaterales en materias sustantivas para el desempeño del Instituto. El siguiente cuadro sintetiza este esfuerzo de capacitación.

Cuadro 3.3
Capacitación Internacional 2011

Área	Cooperación Bilateral	Cooperación Multilateral	Formación de Capacidades	Total de Misiones al Extranjero	Número de Funcionarios Participantes
Presidencia y Junta de Gobierno	1	16	4	21	21
DG Estadísticas Económicas	13	29	8	50	66
DG Estadísticas Sociodemográficas	17	23	9	49	54
DG Geografía y Medio Ambiente	8	19	9	36	47
DG Vinculación y Servicio Público de Información	3	11	4	18	19
DG Administración	5	4	5	14	16
DG Integración, Análisis e Investigación	2	7	5	14	14
DGCSNIEG	0	2	1	3	5
Total	**49**	**111**	**45**	**205**	**242**

Esta capacitación se complementó con la participación, sea por medio del apoyo y/o coordinación directa de diversos cursos, talleres, seminarios y conferencias internacionales, entre las que destacan los siguientes:

- Curso sobre el Aprovechamiento Estadístico de los Registros Administrativos, organizado por el Banco Interamericano de Desarrollo.
- Conferencia Latinoamericana para la Medición del Bienestar y la Promoción del Progreso de las Sociedades.
- 1er. Taller Internacional sobre el Proceso de Generación de Información Estadística a través de Encuestas en Hogares.
- 1er. Encuentro Regional de Indicadores sobre Infancia y Adolescencia.
- Taller Internacional Monitoreo de cambios temporales en el geoide para México, Centroamérica y el Caribe.
- Curso sobre Balanza de Pagos y Posición de Inversión Internacional.
- Foro Internacional sobre Seguridad Alimentaria y Volatilidad de los Precios de los Alimentos, Panorama, perspectivas y recomendaciones.
- Taller Internacional Aplicaciones de la Percepción Remota para la obtención de información geográfica y atención a desastres.
- Sexto Seminario Regional: Indicadores para el Monitoreo de los ODM en los países de América Latina y el Caribe.

- Reunión Compilation Issues of International Merchandise Trade Statistics, concepts and Definitions, 2010.

3.2 Servicio Público de Información

Durante el 2011, se brindó acceso y asesoría sobre el uso de la información estadística y geográfica generada por el INEGI de manera presencial en los Centros de Consulta y Comercialización (CECCOM) del Instituto y en la Red Nacional de Consulta Externa conformada por bibliotecas de instituciones educativas con las que se tiene convenio y de manera remota a través del número telefónico de larga distancia sin costo, chat, correo electrónico y redes sociales. Además, como apoyo a las actividades del SNIEG, se realizaron diversas entregas de información estadística y geográfica a las Unidades del Estado.

3.2.1 Atención a Usuarios

En 2011 se proporcionaron 265,720 servicios de información, es decir un promedio de 728 diarios, considerando tanto la atención en bibliotecas y venta de productos y servicios en los CECCOM, como la atención brindada mediante la cuenta de correo electrónico del INEGI, el Chat y la línea telefónica gratuita 01 800. En relación al servicio que se brinda en el sitio del INEGI en Internet en 2011 se contabilizaron 10,934,166 visitas, en las que se consultaron 323.5 millones de páginas. Por su parte en los CECCOM, se atendieron 165,503 usuarios -453 por día- considerando consulta gratuita y venta de productos y servicios.

Adicionalmente, a través del Centro de Atención de Llamadas se atendieron un total de 100,217 solicitudes de servicios –274 diarios– de la ciudadanía mediante diversas herramientas como la cuenta de correo electrónico del INEGI (atencion.usuarios@inegi.org.mx), el Chat del sitio del INEGI en Internet, la atención telefónica vía el número gratuito 01 800 y la cuenta *INEGI Informa en Facebook y Twitter*. Con relación a estas dos últimas redes sociales hay que añadir que el 14 de marzo de 2011 se abrieron al público los servicios *INEGI Informa en Facebook*. Al finalizar el año se tenían 5,960 personas que afirman que les gusta lo publicado en esta red. Por otro lado, también para fines de año se tenían 14,300 seguidores de *@INEGI_INFORMA* en Twitter.

En atención a los usuarios destaca también el que durante 2011 se elaboraron 2, 302 Condiciones de Uso, mediante las cuales se entregaron productos digitales bajo demanda y productos de línea a Unidades del Estado del ámbito federal y estatal, así como a instituciones del sector privado y académico con los que se tienen firmados convenios de colaboración. Asimismo, en el mismo periodo se asignaron 3,850 números de folio a través de los cuales se autorizó la salida de almacén de igual número de productos institucionales, siendo 3, 310 publicaciones, 294 cartas geográficas y 246 medios ópticos, productos que apoyaron las actividades de relaciones públicas, fomento y promoción de las diferentes Unidades Administrativas del INEGI. Este año el Instituto incorporó 288 publicaciones estadísticas electrónicas a su Sitio en Internet, 13 de ellas correspondieron a Información de Interés Nacional.

Con el ánimo de mejorar la atención a los usuarios de la información generada por el Instituto y con el objetivo específico de ubicar las necesidades de información y niveles de satisfacción de usuarios reales y potenciales de los productos y servicios institucionales, en el curso del año se llevaron a cabo 52 estudios de opinión aplicando entrevistas a profundidad, pruebas de usabilidad y/o grupos focales. Esta investigación se complementó con la aplicación de cuestionarios en línea -vía correo electrónico y registros administrativos- diseñados para detectar las expectativas, requerimientos y niveles de satisfacción tanto de los usuarios que se atienden mediante el Sitio INEGI en Internet como de los medios masivos de comunicación que tiene al INEGI como fuente, los coordinadores, editores, columnistas, jefes de información y reporteros,

los Centros de Consulta y Comercialización, Twitter, Facebook, *INEGI a la Mano*, *Red Nacional de Consulta Externa*, entre otros.

3.2.2 Red Nacional de Consulta Externa

El programa de la *Red Nacional de Consulta Externa*, *Red* que se encuentra integrada por unidades de información afiliadas y que comprenden bibliotecas, centros de información, centros de documentación y mapotecas de todo el país, creció en 2011 con la incorporación de 18 nuevas unidades. Este año se actualizaron también 24 instrumentos jurídicos con la finalidad de ratificar la participación en este programa y se actualizó el acervo bibliográfico mediante 5, 829 envíos de productos institucionales. Actualmente la *Red* cuenta con un total de 579 unidades de información.

Con la finalidad de promover los productos y la información estadística y geográfica que genera el Instituto, se integraron durante este periodo 51 catálogos bibliográficos de publicaciones y 49 de cartografía de las unidades de información de la *Red*. Hoy ya se tienen 330 catálogos de publicaciones y 49 de cartografía.

3.2.3 Divulgación

La divulgación de la información geográfica y estadística que genera el Instituto es una actividad estratégica para impulsar el uso y aprovechamiento de la información estadística entre los más diversos sectores sociales del país. De ahí que durante 2011, se realizaran las siguientes acciones.

En el ámbito de educación básica, y en colaboración con la Secretaría de Educación Pública:

- Elaboración de sugerencias temáticas e informativas para los libros de texto de primer grado, para el ciclo escolar 2013- 2014.
- Integración de contenidos interactivos, generados por el INEGI, para la plataforma Habilidades Digitales para Todos (HDT).
- Para el libro de texto *Atlas de México. Educación primaria* se generaron 8 mapas relativos a *Población hablante de lengua indígena, Población total por sexo, Población total por grupos de edad, Migración interna, Educación básica concluida y Emigración hacia Estados Unidos de América*, *Producción minera* y, por último *Aeropuertos.*
- Se elaboraron 4 propuestas de contenido para cápsulas con duración de 3 minutos, con los temas INEGI, estadística, economía y geografía para su transmisión en telesecundaria.

En la sección *Cuéntame* del sitio del INEGI en Internet:

- Se registraron 3,157,175 visitas durante el año (8,649 diarias en promedio); se actualizó la sección *Población* con los resultados definitivos del Cen*so de Población y Vivienda 2010* en los siguientes temas: Educación, Esperanza de vida, Hablantes de lengua indígena, Hogares, Discapacidad, Mortalidad, Mujeres y hombres, Número de habitantes y Población rural y urbana, así como la sección *Información* por entidad en los temas relativos a División municipal, Densidad, Número de habitantes, Crecimiento de la población, Esperanza de vida, Viviendas, Hogares, Grado promedio de escolaridad, Analfabetismo, Hablantes de lengua indígena, interactivo Parque Económico y ¿Cuántos son cómo tú?.

En cuanto a la elaboración de *Materiales Didácticos* destaca lo siguiente:

- El desarrollo de 32 crucigramas, uno por cada entidad federativa del país, y la actualización de la *Mapoteca Digital* con información del *Censo de Población y Vivienda 2010* y de los *Censos Económicos 2009*.
- La elaboración de 13 mapas digitales correspondientes a los Estados de Baja California, Baja California Sur, Campeche, Coahuila, Durango, Morelos, Nayarit, Nuevo León, Querétaro, Quintana Roo, Sinaloa, Tabasco y Tamaulipas.
- Desarrollo de 3 cuadernos de actividades para apoyar la difusión de los resultados definitivos del *Censo de Población y Vivienda 2010*.

La participación en *exposiciones temporales, ferias y eventos* fue también continua a lo largo del año. Destaca en este ámbito:

- Los montajes especiales realizados en la Feria de San Marcos 2011 (Aguascalientes), la XIII Conferencia Iberoamericana de Sistemas de Información Geográfica (Estado de México), el Museo de Arte e Historia de Guanajuato (Guanajuato) y el Museo de Arte Moderno de la ciudad de Toluca (Estado de México).
- La participación en 1,241 ferias y eventos a lo largo de todo el país.

La elaboración de *productos multimedia y de materiales promocionales* fue también muy relevante en el año. Destaca en particular:

- El desarrolló del primer ejercicio de *Mapa Ilustrado* de los estados de Aguascalientes y Sonora y del *Tutorial del Banco de Información Económica* (BIE), así como la actualización del *Tutorial del Reloj de los Ciclos Económicos*.
- La elaboración de tutoriales en video de los *Sistemas Gráficas Dinámicas* y del *Caleidoscopio y Tutorial del Índice de Precios*.
- La elaboración de 182 productos de divulgación, así como de 422 láminas de exposición en PPT y la imagen gráfica para 35 eventos institucionales. Se dio también cobertura fotográfica y de video de éstos y otros eventos de comunicación interna.

En *atención personal* destaca:

- La atención presencial a 332,561 usuarios de educación básica y a 228,791 usuarios a través de presentaciones de productos y servicios institucionales. En visitas guiadas en oficinas centrales del Instituto se atendieron a 6,960 usuarios.

3.2.4 Producción Editorial

Durante el año de 2011 se atendió la edición, reproducción y distribución de un total de 898 títulos de productos editoriales institucionales y 586 solicitudes de trabajos menores. A fin de cubrir dichas necesidades editoriales durante el año se imprimieron 133.2 millones de páginas, se editaron 40.7 millares de páginas en productos impresos y digitales y se distribuyeron 11.4 millones de ejemplares. Este año los productos impresos se elaboraron en 111 publicaciones, 55 medios ópticos, 261 materiales de difusión, 30 manuales e instructivos, 308 cuestionarios y formatos utilizados para la captación de datos y 133 productos cartográficos.

En materia de *Derechos de Autor* durante el año se gestionó la inscripción y el reconocimiento ante el Instituto Nacional del Derecho de Autor (INDAUTOR) de las publicaciones generadas por el INEGI y a favor de éste. Se realizaron 234 solicitudes para obtener certificados de registro de

obra a la vez que se tramitaron 111 solicitudes para la asignación del número estándar de libro (ISBN) y la reserva de derechos al uso exclusivo de nombre de cinco direcciones de Internet. Se tramitó también la renovación del Certificado de Reserva de Derechos al Uso Exclusivo de Título) y la Licitud de Título y Contenido que otorga la Comisión Calificadora de Publicaciones y Revistas Ilustradas de la Secretaría de Gobernación para la publicación *Realidad, Datos y Espacio, Revista Internacional de Estadística y Geografía* que genera el INEGI.

3.3 Vinculación con el Sector Privado

Durante 2011, se establecieron y mantuvieron canales de comunicación con organismos e instituciones de los sectores privado, público, social, académico y de los medios de comunicación con el ánimo tanto de promover una mayor colaboración e intercambio de información estadística y geográfica como de ofrecer a todos los sectores una sólida plataforma estadística para la toma de decisiones. Asimismo, en el curso del año se dio seguimiento al cumplimiento de los acuerdos y convenios de colaboración que el INEGI tiene establecidos con las entidades empresariales, los medios de comunicación, los gobiernos y la comunidad académica.

Desde 2009 el Instituto cuenta con el programa *INEGI a la mano* con el cual procura responder a las necesidades reales de información del sector público, empresarial, social, y académico del país. En 2011 se realizaron 64 presentaciones especiales de éste programa a organismos e instituciones empresariales, de los cuales 10 son del sector privado, 7 del académico y uno de los medios de comunicación. También durante 2011, se promovieron 83 Convenios de Colaboración, 39 en el Distrito Federal y 44 en el resto de la República. 51 Convenios más se encuentran vigentes.

Asimismo, en el curso de 2011 se capacitó a 1,910 personas de diferentes organismos e instituciones de los sectores estratégicos del país en materias como *Productos de Información Estadística y Geográfica*, *Manejo de la Página de Internet*, *Mapa Digital de México*, *Almacén Público de Datos*, *Sistema de Clasificación Industrial de América del Norte* (SCIAN), y el DENUE.

3.4 Vinculación con los Poderes Legislativo y Judicial

Durante 2011 se monitorearon 62 sesiones de la H. Cámara de Diputados, 59 sesiones del Senado de la República y 24 sesiones de la Comisión Permanente del H. Congreso de la Unión durante los periodos ordinarios y de receso del segundo año de ejercicio de la LXI Legislatura.

Como parte de los convenios de colaboración establecidos con el Poder Legislativo Federal, se atendieron durante este periodo cuatro solicitudes de la Unidad de Servicios de Información Estadística y Geográfica (USIEG) de la H. Cámara de Diputados. Asimismo, se atendieron 34 solicitudes de Diputados Federales y 12 solicitudes de Senadores de la República y 46 del sector público. A través de la Secretaría de Gobernación y de los H. Congresos Locales, se atendieron 40 solicitudes de información respecto a modificaciones legales y puntos de acuerdo realizados por diversos legisladores.

Dentro de las actividades con el Poder Legislativo Federal, destaca la difusión del programa *INEGI a la Mano*, con el cual se realizaron diversas reuniones de trabajo con 20 Comisiones de la H. Cámara de Diputados en donde participaron 245 funcionarios y con 26 Comisiones de la cámara de Senadores en las que participaron 214 funcionarios.

Como parte de las actividades de vinculación con el Poder Legislativo se realizaron las gestiones que permitieron que el Presidente del Instituto participara en las siguientes reuniones de trabajo con el H. Congreso de la Unión.

Con la H. Cámara de Diputados:

- Presentación de información estadística y geográfica de utilidad para el sector agropecuario ante las Comisiones Unidas de Agricultura y Ganadería; de Desarrollo Rural y el Comité del Centro de Estudios para el Desarrollo Rural Sustentable y la Soberanía Alimentaria. Esta reunión se celebró el 26 de abril.
- Presentación ante la Comisión de Agricultura y Ganadería del *Sistema de Información Agropecuaria*. La reunión tuvo lugar el 21 de julio.
- Presentación de la *Encuesta Nacional sobre la Dinámica de las Relaciones en los Hogares* (ENDIREH) a los integrantes de la Comisión de Equidad de Género el 21 de septiembre.
- Presentación el 6 de octubre de la propuesta del INEGI para el ejercicio presupuestal 2012 ante la Comisión de Presupuesto y Cuenta Pública.
- Presentación de información estadística en materia agropecuaria con las Comisiones Unidas de Agricultura y Ganadería y de Desarrollo Rural. La reunión se celebró el 12 de octubre.

Con la H. Cámara del Senado de la República:

- El 7 de diciembre de 2011, por invitación de la Comisión de Equidad y Género, se participó en el Foro *La violencia contra las mujeres en México: Análisis y Reflexiones*, con la ponencia *Las estadísticas de género desde la perspectiva de la violencia*.

Por invitación de la Comisión Especial para el seguimiento a los feminicidios de la H. Cámara de Diputados, el día 23 de noviembre de 2011 se asistió a la presentación de la publicación *Feminicidios en México: aproximación, tendencias y cambios 1985-2009*. Asimismo, el 30 de noviembre de 2011 se atendió la invitación del Centro de Estudios para el Adelanto a las Mujeres a la presentación del Libro *Violencia de Género en México*.

Por último cabe señalar que se llevaron a cabo diversas reuniones con funcionarios de la Suprema Corte de Justicia de la Nación, del Consejo de la Judicatura Federal, del Instituto Federal Electoral, del Tribunal Federal Electoral, de la H. Cámara de Diputados y del Senado de la República a efecto de presentarles los resultados definitivos del *Censo de Población y Vivienda 2010*.

Producción y Difusión de Información Estadística y Geográfica de Interés Nacional

4. Estadísticas Sociodemográficas

La generación de información estadística sociodemográfica se realiza con base en el levantamiento de censos, encuestas en hogares y especiales y mediante la explotación de registros administrativos de las Unidades del Estado. Su foco de atención está en la información demográfica, social, de gobierno, seguridad pública e impartición de justicia.

El proceso de producción de esta información implica definir, entre otras cosas, la normatividad para realizar el *Inventario Nacional de Viviendas* (INV) y coordinar la integración y actualización del mismo, así como a dirigir el proceso de consolidación de un *Sistema Integrado de Encuestas Nacionales de los Hogares*. Igualmente relevante es la definición de criterios que homogenizan los procesos de producción de la información, así como los criterios relativos a la difusión de datos e indicadores y la construcción del marco geoestadístico que permita la representación espacial de las variables estadísticas de los temas sociodemográficos.

4.1 Inventario Nacional de Viviendas

La elaboración del *Inventario Nacional de Viviendas* (INV) es fundamental para la construcción de herramientas que faciliten el desarrollo de los programas y proyectos nacionales en materia de vivienda con criterios homogéneos e información universal, actualizada y oportuna. Por ello y como parte de este proyecto, durante 2011 se realizaron las siguientes actividades:

- Se integró una versión del documento Diseño Conceptual del Inventario Nacional de Viviendas (INV).
- Se estandarizó, de acuerdo a la norma técnica sobre domicilios geográficos, la base del listado de inmuebles del CPV 2010, con cuya información se integró la base de datos preliminar del INV.
- Validación del cuestionario del entorno urbano, el cual será una capa más de la información que contendrá el INV.
- Por otra parte, se llevaron a cabo reuniones de trabajo con representantes de INFONAVIT y del Registro Único de Viviendas (RUV), dónde se acordó el intercambio de documentos e información del RUV que permitieron analizar las variables de interés de este instrumento.
- Realización de dos pruebas de campo para la actualización del INV e inicio de la integración y análisis de los resultados.

4.2 Encuestas en Hogares, Encuestas Especiales y Explotación de Registros Administrativos

Las encuestas en hogares, las encuestas especiales y la explotación de registros administrativos, son herramientas insustituibles para conocer los niveles y tendencias de la dinámica sociodemográfica de la población del país. Durante 2011 se desarrolló un amplio programa de encuestas en hogares y especiales, mismo que cubrió una gran variedad de temas de relevancia nacional y que, además, responde a diversos requerimientos de instituciones públicas y privadas. El panorama general es el siguiente.

4.2.1 Encuestas en Hogares y Encuestas Especiales

- *Encuesta Nacional de Ingresos y Gastos de los Hogares 2010* (ENIGH)

La ENIGH 2010 se llevó a cabo con la participación de Banco de México (BANXICO), y la Secretaria de Desarrollo Social (SEDESOL) así como, vía un convenio de colaboración, con los gobiernos estatales de Chiapas, Distrito Federal, Estado de México, Guanajuato, y Yucatán teniendo como objetivo el generar información sobre el monto, procedencia y distribución de

los ingresos de los hogares nacionales o extranjeros, que residen dentro del territorio nacional. También integra información sobre las características ocupacionales y sociodemográficas de los integrantes del hogar, así como las características de la infraestructura de la vivienda y el equipamiento del hogar. En 2011 se concluyó la programación y aplicación de los criterios de validación central, así como de los tabulados para la presentación de resultados; además, de que se elaboraron los documentos conceptuales y metodológicos de la encuesta.

El 15 de julio se puso a disposición de los usuarios los resultados preliminares de la ENIGH 2010, tanto en su versión tradicional como en la de la nueva construcción. Su carácter preliminar obedece a que presenta información ajustada a los datos poblacionales definitivos del CPV 2010, mediante un ejercicio interno realizado en el INEGI. Con el propósito de ofrecer la comparabilidad necesaria a los usuarios, posteriormente se publicaron los tabulados y las bases de datos de la ENIGH 2008 y de la ENIGH 2006, también ajustados a los resultados poblacionales censales del 2010.

- *Encuesta Nacional de Gasto de los Hogares 2011* (ENGASTO)

El objetivo de la ENGASTO 2011 es producir información económica, demográfica y social, relativa a la población y los hogares del país, así como datos referentes a las viviendas que habitan en cuanto a sus características estructurales y servicios de que dispone. Como parte de las actividades realizadas durante el 2011 se destaca la tercera prueba piloto de la ENGASTO conducida en los estados de Campeche, Nuevo León, Oaxaca y Veracruz, misma que incluyó la aplicación de los programas de seguimiento, captura y validación de la información. Además, se elaboraron las versiones definitivas de los cuestionarios, incluidos los de los *Módulos de Hogares y Medio Ambiente* y el de *Bienestar Auto reportado* (que se aplicarán respectivamente, en el cuarto trimestre de 2011 y en el primero de 2012), así como de manuales, instructivos, clasificadores y todos los materiales de apoyo necesarios para el levantamiento de la encuesta

En 2011 se definió la muestra de la encuesta, se actualizó el marco de viviendas y se generaron y enviaron a las oficinas operativas los insumos muestrales y cartográficos necesarios para el levantamiento de las catorcenas 18 a 26. Se concluyeron también los sistemas de seguimiento, captura, validación y procesamiento de la encuesta, así como la definición y programación de tabulados para la salida de resultados trimestrales. Finalmente, el 29 de agosto inició formalmente el levantamiento de la ENGASTO.

- *Módulo de Condiciones Socioeconómicas 2010* (MCS)

El MCS se realiza conjuntamente con el Consejo Nacional de Evaluación de la Política de Desarrollo Social (CONEVAL) y tiene como objetivo obtener información detallada del monto, estructura y distribución de los ingresos de los hogares, el acceso a la salud, a la seguridad social y a la educación de los integrantes del hogar, la seguridad alimentaria de los hogares, las características de las viviendas que ocupan y los servicios con que cuentan estas viviendas. Se trata de un Módulo adicionado a la ENIGH 2010.

Como parte de las actividades realizadas en el 2011, se concluyó la programación y aplicación de los criterios de validación central, así como de los tabulados para la presentación de resultados; además, se elaboraron los documentos conceptuales y metodológicos que acompañan a la publicación de los tabulados y las bases de datos de la ENIGH y del MCS 2010.

El 15 de julio se pusieron a disposición de los usuarios los resultados del MCS 2010, con el estatus de preliminares, en virtud de estar ajustados a los datos poblacionales definitivos del CPV 2010, mediante un ejercicio interno realizado en el INEGI, dada la ausencia de proyecciones demográficas oficiales actualizadas. Posteriormente se publicaron tabulados y bases de datos

tanto de la ENIGH como del MCS 2008, así como la base de datos de ENIGH 2006, también ajustados a los resultados poblacionales censales del 2010.

- *Encuesta Nacional de Ocupación y Empleo* (ENOE)

Conjuntamente con la Secretaría del Trabajo y Previsión Social (STPS), se llevó a cabo el levantamiento en el 2011 de la ENOE cuyo objetivo es obtener información sobre las características ocupacionales de la población a nivel nacional, así como otras variables demográficas y económicas que permiten profundizar en el análisis de los aspectos laborales. Durante el 2011 se dio seguimiento y se coordinaron las tareas de levantamiento de la ENOE en las oficinas operativas del Instituto, correspondientes a los meses de enero a diciembre de 2011, y se liberaron los resultados de la ENOE del cuarto trimestre de 2010 y los del primer, segundo y tercer trimestre de 2011 en las siguientes temáticas: *Indicadores Estratégicos*, *Precisiones Estadísticas de los Indicadores Estratégicos*, *InfoLaboral*, *Tabulados Básicos*, *Consulta Interactiva de Datos*, *Base de Datos* y el *Ordenamiento de las Entidades Federativas según la Problemática de la Ocupación y el Acceso al Empleo*.

Cabe mencionar que estos resultados también son de carácter preliminar al estar ajustados a la población definitiva del CPV 2010 mediante un ejercicio interno del INEGI. A fin de que los usuarios puedan realizar ejercicios comparativos de relevancia, se generaron los mismos productos con el ajuste a la población censal para el primero y segundo trimestres de 2010.

Un aspecto sobresaliente en 2011 fue que, a partir de la publicación del *Diario Oficial de la Federación* del 30 de noviembre, la Información de la ENOE se considera de Interés Nacional.

- *Módulo de Trabajo Infantil 2011* (MTI)

El MTI anexo a la ENOE, se lleva a cabo conjuntamente con la STPS y tiene como objetivo ofrecer información sociodemográfica sobre la población infantil que realiza actividades económicas, domésticas y escolares en nuestro país. En el 2011 se llevó a cabo el levantamiento del Módulo lo que implicó realizar un seguimiento especial al operativo en campo. Este año también se avanzó en la definición y programación de los sistemas de captura y la validación de la información. Los resultados se entregarán a la STPS en el 2012.

- *Encuesta Sobre el Nivel de Colocación y Permanencia en el Empleo 2011-1* (ENCOPE)

La ENCOPE 2011-1 se realizó conjuntamente con la Secretaría del Trabajo y Previsión Social y tiene el propósito de generar información que permita medir el impacto en la población objetivo de los apoyos económicos otorgados a través del *Subprograma de Becas de Capacitación para Desempleados* (BÉCATE) que forma parte de las líneas de acción del *Programa de Apoyo al Empleo* (PAE). Este año se llevó a cabo el levantamiento de la información y sus resultados fueron proporcionados a la STyPS de acuerdo al convenio suscrito con el INEGI.

- *Encuesta Nacional de Micronegocios 2010* (ENAMI)

Anexo también a la ENOE, la ENAMIN 2010 se realizó conjuntamente con la STPS con el propósito de actualizar y ampliar los Microdatos que se han conformado en levantamientos previos y así poder ofrecer más y mejor información para el análisis y evaluación de estas unidades económicas, el establecimiento de políticas laborales y en otras materias relacionadas al fomento e integración de estas unidades económicas a la estructura productiva. En seguimiento a los acuerdos con la STPS, se integró la base de datos y se elaboró el informe del operativo de levantamiento de la ENAMIN y se trabajó conjuntamente para la definición, programación y generación del plan de tabulados de la ENAMIN 2010.

- *Encuesta Demográfica Retrospectiva 2011* (EDER)

Anexo a la ENOE, la EDER se realiza conjuntamente con El Colegio de la Frontera Norte y tiene como objetivo la difusión pública de la información por medio de Internet. La producción y disponibilidad de información sobre la naturaleza temporal de los procesos sociodemográficos (migración, educación, capacitación, nupcialidad, fecundidad y mortalidad) permite profundizar en el conocimiento de las cohortes que empezaron a ser observadas en la EDER-1998, así como de incorporar una cohorte más joven cuya transición a la vida adulta haya ocurrido durante la última década del siglo pasado y la primera del actual. En 2011 se llevó a cabo el levantamiento de la información, se recibieron los archivos estatales, se procesó la información y se integró la base de datos de explotación de la misma que fue proporcionada al Colegio de la Frontera Norte.

- *Encuesta Nacional Sobre Confianza del Consumidor* (ENCO)

La ENCO se lleva a cabo conjuntamente con el Banco de México (BANXICO) y su objetivo es obtener información sobre el grado de satisfacción de la población (personas de 18 años y más) acerca de su situación económica, la de su familia y la del país; además de su percepción de los cambios sobre el bienestar social y desarrollo, así como de otras variables en el transcurso del tiempo. Durante el 2011 se generaron las bases de datos de la ENCO y el Índice de Confianza del Consumidor (ICC) para los 12 meses del año. Como parte de las innovaciones tecnológicas en las encuestas, a partir del mes de agosto y una vez realizadas las pruebas y ajustes a los sistemas se inició el levantamiento en paralelo de la ENCO y la *Encuesta Continua sobre la Percepción de la Seguridad Pública* (ECOSEP) en dispositivos mini-laptop.

- *Encuesta Continua sobre la Percepción de la Seguridad Pública* (ECOSEP)

La ECOSEP tiene como objetivo generar información sobre la percepción de la población respecto a su seguridad personal y la seguridad pública en el país, en comparación con un año atrás y las expectativas a un año, así como el grado de confianza al caminar o recorrer lugares cercanos a la vivienda. Así la encuesta ayuda a medir cualitativamente la presencia de seguridad o inseguridad entre la población mexicana. Durante el 2011 se generaron los resultados del *Índice de Percepción sobre la Seguridad Pública* para los meses de enero a diciembre de 2011.

- *Encuesta Nacional de Calidad e Impacto Gubernamental 2011* (ENCIG)

La ENCIG tiene como objetivo recabar información sobre experiencias, satisfacción y percepción de los ciudadanos con los trámites y servicios públicos que proporcionan los diferentes niveles de gobierno. En 2011 se llevó a cabo el levantamiento de la Encuesta entre el 31 de octubre y el 9 de diciembre de 2011 y sus resultados se presentarán en 2012.

- *Encuesta Nacional sobre la Percepción de la Ciencia y la Tecnología 2011* (ENPECYT)

La ENPECYT se celebra conjuntamente con el Consejo Nacional de Ciencia y Tecnología (CONACYT) y tiene como objetivo recopilar información sobre el conocimiento, entendimiento y actitud de las personas, relativos a las actividades científicas y tecnológicas. En 2011 se planeó, coordinó y se dio seguimiento al levantamiento de la ENPECYT 2011. Asimismo, este año se recibieron los archivos estatales, se procesó la información y se avanzó en la integración de la base de datos de explotación de la misma, cuyos resultados se entregarán al CONACYT en el 2012.

- *Módulo sobre Disponibilidad y Uso de Tecnologías de la Información en los Hogares* (MODUTIH)

Anexo a la ENOE, el MODUTIH es un proyecto que cuenta con la participación de la Coordinación de la Sociedad de la Información y el Conocimiento de la Secretaría de Comunicaciones y Transportes (SCT) y tiene como objetivo generar información estadística sobre la disponibilidad y uso de las tecnologías de información y comunicaciones en los hogares y por los individuos de seis y más años de edad en México. Durante el 2011 se realizaron las actividades de planeación, requerimiento de selección de la muestra, capacitación y diseño de

validaciones así como el levantamiento del Módulo. También se recibieron los archivos estatales los cuales se revisaron y depuraron.

- *Encuesta Nacional sobre la Dinámica de las Relaciones en los Hogares 2011* (ENDIREH)

La ENDIREH es resultado del trabajo conjunto entre el Instituto Nacional de las Mujeres (INMUJERES), el Fondo de Naciones Unidas para el Desarrollo de la Mujer (UNIFEM) y el Instituto Nacional de Estadística y Geografía (INEGI). Su objetivo es obtener información sobre los diferentes tipos de violencia que sufren las mujeres de 15 y más años en los ámbitos del hogar, escolar, laboral y social; así como las consecuencias físicas y emocionales que padecen las mujeres violentadas por su cónyuge. A partir del mes de octubre y noviembre se llevó a cabo el levantamiento de la ENDIREH conforme a lo programado y cuyos resultados se presentarán en el 2012.

- *Encuesta Nacional sobre Inclusión Financiera* (ENIF)

El INEGI, con la colaboración de la Comisión Nacional Bancaria y de Valores (CNBV), realizó en el 2011 una Prueba Piloto en el Estado de Puebla para esta encuesta, cuyo objetivo es explorar el acceso y uso de servicios financieros entre la población mexicana para medir el impacto de los servicios que se ofrecen y que potencialmente se podrían ofrecer, así como conocer las necesidades financieras de la población, e identificar detalladamente las características de la demanda de la población por productos y servicios financieros.

- *Encuesta para medir el Índice de Desarrollo Humano por Municipio en el Estado de Chiapas 2011* (E/IDHM 2011)

A petición del Poder Ejecutivo del Estado de Chiapas se celebró un convenio para realizar el levantamiento de la información así como el desarrollo de los sistemas de captura, validación y procesamiento de la encuesta e integración de la base de datos correspondiente. Durante el 2011 se planeó y diseñó el operativo para el levantamiento de la E/IDHM, 2011. Asimismo se entregó al gobierno del Estado de Chiapas una base de datos producto del levantamiento de la encuesta.

4.2.2 Explotación de Registros Administrativos Sociodemográficos

Para las estadísticas vitales se llevó a cabo el proceso para la liberación de información 2010 de los cinco hechos -nacimientos, matrimonios, divorcios, defunciones generales y muertes fetales- concluyendo con la publicación en cubos con las relacionadas con la mortalidad. Cabe añadir que en 2011 se incluyó la generación de cifras preliminares para los homicidios 2011, generando dichos cortes de manera mensual. Para ello se desarrolló el *Sistema de Captura de Muertes Accidentales y Violentas* y se realizó la capacitación respectiva. También se realizaron cursos de capacitación para descentralizar las estadísticas vitales.

Para las estadísticas sociales se integraron y liberaron las bases de datos con información nacional y estatal definitiva 2010 de las *Estadísticas Judiciales en Materia Penal* y de las *Estadísticas sobre Relaciones Laborales de Jurisdicción Local*. Se realizaron cortes preliminares mensuales 2011 de las *Estadísticas Judiciales en Materia Penal*. Se liberó la impresión de los dípticos: *Las relaciones laborales en México* e *Impartición de Justicia en México*, con información registrada durante 2010. Ambos documentos fueron distribuidos en Direcciones Regionales, Coordinaciones Estatales y fuentes informantes seleccionadas. Se realizó la publicación en disco compacto del *Sistema para la Consulta de Información de Estadísticas sobre Relaciones Laborales de Jurisdicción Local de los Estados Unidos Mexicanos 2010* y del *Sistema para la Consulta de Información de Estadísticas Judiciales en Materia Penal de los Estados Unidos Mexicanos 2010* (REDATAM 2010).

4.3 Marcos Estadísticos e Infraestructura Estadística

4.3.1 Marco Nacional de Viviendas

En 2011 se llevó a cabo la actualización continua del Marco Nacional de Viviendas (MNV), mediante operativos de campo en todas las oficinas estatales, que recogieron los cambios en el número y condición de las viviendas, actualizando los listados de vivienda y croquis que lo conforman, para un total de 156,650 archivos. También este año se hizo el cálculo del tamaño y la fijación de la muestra, la selección de unidades de muestreo, el cálculo de los factores de expansión y el cálculo de las presiones estadísticas, generando un total de 560 archivos de actividades de diseño estadístico para las encuestas tradicionales y especiales en hogares.

En noviembre de 2011, se desarrolló la capacitación a nivel nacional del MNV proporcionando un espacio para intercambiar ideas y experiencias en torno a las necesidades del mismo. Por otra parte, se iniciaron las actividades de diseño del *Marco Maestro de Viviendas 2012*, el cual se elaborará a partir de la información del CPV 2010.

4.3.2 Infraestructura Estadística

La infraestructura estadística implica la definición y ampliación de los criterios y estrategias de codificación automática y asistida, así como también la promoción del uso de clasificaciones estandarizadas en la captación, procesamiento y divulgación de información estadística. Al respecto, se enuncian a continuación las principales actividades que se llevaron a cabo durante 2011 en la materia:

- *Actualización y estandarización de las estadísticas sociodemográficas y sus clasificaciones*

Se liberaron para producción editorial las publicaciones *Clasificación Mexicana de Programas de Estudio por Campos de Formación Académica 2011*, y el *Sistema Nacional de Clasificación de Ocupaciones (SINCO) 2011*. Se participó en la generación y estandarización de la nueva versión de la *Clasificación de Actividades de Uso del tiempo para América Latina*. Se liberó para consulta en Internet el *Sistema de Consulta de Clasificaciones Sociodemográficas* con la *Clasificación de Ocupaciones y los Programas de Estudio* (COPE) y se incorporó la de Parentescos. También, se elaboró y envió para su publicación el documento *Delitos contra las Mujeres 2011. Análisis de la Clasificación Estadística de Delitos (CED)*. Se finalizó la actualización de la CED 2011, con la información de la legislación mexicana en materia de delitos del año 2010.

Con la finalidad de estandarizar el proceso de codificación de encuestas, se capacitó al personal tanto en el uso de clasificaciones estándar como en el de un sistema único para el procesamiento de la codificación automática y asistida, atendiéndose las siguientes encuestas: *Encuesta para medir el Índice de Desarrollo Humano por Municipio en el Estado de Chiapas* (E-IDHM); ENGASTO, ENIGH, ENCOPE, ENPECYT, y la ENVIPE. Se avanzó en este proceso para la ENOE, proyecto que culminará en 2012. Se trabajó en la documentación del proceso de codificación del CPV 2010 y en la elaboración de la memoria de codificación y el análisis de la calidad de la codificación para las variables de ocupación, actividad económica, parentesco, lugar de nacimiento, lugar de residencia, lugar de trabajo, entidad de origen y país de destino, y se realizó una evaluación de la herramienta informática utilizada.

- *Indicadores sociodemográficos y estudios de corte sociodemográfico*

Se diseñó la actualización de la serie histórica censal e intercensal 1990-2010; se calcularon los indicadores para actualizar el tema de salud de la página web del INEGI, se integró la versión preliminar del documento que contiene la actualización del marco conceptual de movilidad social, el diseño y cálculo de indicadores de movilidad social, educacional intergeneracional y

ocupacional intergeneracional, incluyendo información del CPV 2010. Se trabajó también en la integración de una propuesta conceptual para el diseño y cálculo de indicadores de vulnerabilidad social para tres grupos de población: adultos mayores; niños, niñas y adolescentes y personas hablantes de lengua indígena, con base en la información censal del año 2010.

También, se actualizó la serie de indicadores que dan cuenta del comportamiento de la migración internacional del país con información hasta el tercer trimestre de 2011, cuyos resultados se presentaron en foros nacionales e internacionales y se publicó la versión electrónica del *Panorama Sociodemográfico de México*, edición que presenta los principales resultados de la Encuesta Nacional de Dinámica Demográfica (ENADID) 2009.

Se elaboraron 16 boletines de prensa con información sociodemográfica para conmemorar fechas específicas, se generó la publicación electrónica *Los niños y adolescentes migrantes en México 1990-2010*, que presenta información de los movimientos migratorios internos e internacionales de la población menor de 18 años.

- *Estándares metodológicos y modelos de presentación*

Se impartieron 16 cursos a 254 funcionarios del INEGI, así como el *Taller Internacional sobre el Proceso de Generación de Información Estadística a través de Encuestas en Hogares*, con la participación de funcionarios de Costa Rica, Haití, República Dominicana, Honduras y El Salvador, así como del propio INEGI. También, concluyó la elaboración de cinco documentos programados: Proceso estándar para el aprovechamiento de registros administrativos; *Planeación y control administrativo en proyectos estadísticos*; *Identificación de necesidades de información estadística*; *Diseño de la muestra en proyectos de encuestas* y *Procesamiento de la información*, mismos que se publicaron en la página del INEGI en Internet.

- *Aplicación de herramientas estadísticas para el uso de la información*

Este año se implementó la detección de puntos extremos y el cálculo de clases en el producto de Internet *México en cifras*; y se avanzó de manera importante en la implementación de la aplicación de la estratificación univariada en la web, utilizando el lenguaje de programación R, versión que calcula el número natural de estratos. Esta aplicación podrá ser utilizada para estandarizar los procesos estadísticos que se aplican en los productos que genera el INEGI.

- *Grupos de trabajo internacionales*.

En materia de cooperación internacional cabe destacar que se dio seguimiento a los trabajos del Grupo de Washington sobre estadísticas de discapacidad de la Comisión de Estadísticas de las Naciones Unidas, se preparó el informe nacional para la 11ª reunión y se asistió a la reunión que se celebró en Bermuda. Para la Organización Panamericana de la Salud, se elaboró y entregó información de la pirámide de población que será utilizada para la publicación Salud en las Américas.

También se tuvo participación como ponentes en tres seminarios internacionales: Tercer Coloquio de Migración Internacional *Las migraciones regionales y Extra-regionales desde y hacia Latinoamérica y el Caribe*, con sede en San Cristóbal de las Casas, Chiapas; en el Segundo Congreso Internacional de Ciudades Fronterizas, que se desarrolló en Ciudad Juárez, Chihuahua, y en el III Encuentro Internacional *Migración y Niñez Migrante: migración de retorno* que se realizó en la ciudad de Hermosillo, Sonora.

Se presentó la metodología y resultados de la ENADID 2009 en el coloquio *Study on the Feasibility of Estimating the Flow of Unauthorized Crossings at the U.S.-Mexican Border Using Surveys* con sede en Washington DC, EUA del 14 al 15 de noviembre. En atención a una solicitud de participación de la Oficina de Estadísticas de Migración del Department of Homeland Security (DHS) de EUA.

Se atendieron también requerimientos especiales y se otorgó asistencia técnica en materia de estadística sociodemográfica, como fue la participación en el Primer Encuentro *COLABORE. La discapacidad genera capacidad*, en el panel: *La discapacidad una realidad en México*. Para la CEPAL, se entregó información sobre el uso de la *Clasificación Internacional de la Funcionalidad, de la Discapacidad y la Salud* (CIF) para el cuestionario de clasificadores y el llenado del cuestionario sobre la situación de las personas con discapacidad en América Latina y el Caribe.

4.4 Estadísticas y Actividades en materia de Información de Gobierno, Seguridad Pública e Impartición de Justicia

Como parte de los trabajos derivados de las actividades del *Subsistema Nacional de Información de Gobierno, Seguridad Pública e Impartición de Justicia* (SNIGSPIJ) se llevó a cabo la realización de los siguientes proyectos.

4.4.1 Censos y Encuestas

- *Censo Nacional de Gobierno 2011 - Gobiernos Municipales y Delegacionales*

En 2011 se tuvo el segundo levantamiento que en esta materia realiza el INEGI. Su objetivo fue recopilar y difundir información estadística y geográfica sobre gestión y desempeño de las instituciones públicas de los gobiernos municipales y delegacionales en su función de gobierno, a efecto de que esta información se vincule con el quehacer gubernamental dentro del proceso de diseño, implementación, monitoreo y evaluación de las políticas públicas de alcance nacional en la correspondiente materia. Conforme al cronograma establecido los resultados de estos censos se encontrarán disponibles para iniciar su proceso de publicación a partir del mes de marzo de 2012.

- *Censo Nacional de Gobierno 2011 – Poder Ejecutivo Estatal*

También en 2011 se tuvo el segundo levantamiento que en esta materia realiza el INEGI. El objetivo fue recolectar, generar y difundir información de la gestión pública de las Administraciones Públicas Estatales y del Distrito Federal en las materias de gobierno, seguridad pública, sistema penitenciario y justicia cívica, a efecto de apoyar con información especializada, de calidad, oportuna y homogénea, el diseño de políticas públicas. Conforme al cronograma los resultados de estos censos se encontrarán disponibles para iniciar su proceso de publicación en marzo de 2012.

- *Censo Nacional de Gobierno 2011 – Poder Ejecutivo Estatal – Procuración de Justicia*

En el marco de los Censos Nacionales de Gobierno, este Censo es el primer producto que en esta materia realiza el INEGI. Su objetivo fue recopilar y difundir información estadística y geográfica de las instituciones públicas en las Entidades Federativas, encargadas de la función de procuración de justicia, a fin de que ésta sea vinculada con el quehacer gubernamental dentro del proceso de diseño, implementación, monitoreo y evaluación de las políticas públicas de alcance nacional en dicha materia. Se tiene programado que los resultados estarán disponibles para iniciar su proceso de publicación a partir del mes de febrero de 2012.

- *Censo Nacional de Gobierno 2011 – Poder Ejecutivo Estatal – Impartición de Justicia*

En el marco de los Censos Nacionales de Gobierno, este Censo es el primer producto que en esta materia realiza el INEGI. Para el presente Censo el objetivo fue recopilar y difundir información estadística y geográfica de los órganos jurisdiccionales y administrativos, así como de las instituciones que integran a los Poderes Judiciales de las Entidades Federativas en su función de impartición de justicia, a efecto de que dicha información se vincule con el quehacer gubernamental dentro del proceso de diseño, implementación, monitoreo y evaluación de las políticas públicas de alcance nacional en la materia de impartición de justicia. Se prevé que la información estará disponible para iniciar su proceso de publicación a partir de marzo de 2012.

- *Encuesta Nacional de Victimización y Percepción sobre Seguridad Pública 2011 (ENVIPE)*

En el primer semestre de 2011 se llevó a cabo el diseño y levantamiento de esta encuesta cuyo objetivo fue recabar y ofrecer información referente al nivel de victimización y delincuencia; denuncia del delito; características de las víctimas de delito, los delitos y los daños causados; percepción sobre la inseguridad; desempeño institucional y la caracterización de los delitos en los hogares, entre otros. La ENVIPE 2011 permite hacer estimaciones sobre la victimización respecto de los delitos más representativos del fuero común ocurridos durante 2010 a los hogares y a las personas de 18 años y más miembros de los hogares. Delitos como el homicidio, delincuencia organizada, narcotráfico, portación de armas exclusivas del Ejército, tráfico de indocumentados, entre otros, no son susceptibles de captarse en una encuesta de victimización como lo es la ENVIPE 2011. Los resultados fueron presentados el 20 de septiembre de 2011, y se encuentran disponibles en la página de Internet del INEGI.

- *Encuesta Nacional de Calidad e Impacto Gubernamental 2012 (ENCIG)*

En el segundo semestre del año se llevó a cabo el diseño y levantamiento de esta encuesta que tiene como objetivo, recabar información con representatividad nacional y por entidad federativa sobre las experiencias y la percepción de la población con los trámites y servicios públicos que proporcionan los diferentes niveles de gobierno, incluyendo servicios de seguridad pública (policía) y justicia (de todas las materias), que aporte elementos para la toma de decisiones de política pública. La ENCIG 2011 permitirá identificar información muy relevante para la toma de decisiones en políticas públicas, relacionada a los siguientes aspectos: necesidades y expectativas de la población sobre los trámites y servicios públicos que ha recibido; experiencia de los ciudadanos con el acceso a trámites y servicios públicos; experiencia de los ciudadanos con los trámites y servicios públicos recibidos durante los últimos 12 meses, percepción de población sobre la calidad de los trámites y servicios que han recibido durante los últimos 12 meses, y, la opinión de los ciudadanos acerca de las prioridades para mejorar los trámites y servicios públicos. Se tiene programado, que los resultados del mismo se encuentren disponibles para iniciar el proceso de publicación a partir del mes de abril de 2012.

4.4.2 Centro de Excelencia INEGI – UNODC para Información Estadística de Gobierno, Victimización, Percepción de Seguridad Pública y Justicia

El 16 de mayo de 2011, con la presencia del representante de la Oficina de Naciones Unidas Contra la Droga y el Delito (UNODC), se inauguró el Centro de Excelencia INEGI-UNODC y se instaló el Comité Asesor del Centro. Este Comité sesionó por vez primera entre el 16 y 20 de mayo en las oficinas del Centro, concluyendo su *Programa de Trabajo 2011-2012*, en el que destacan las líneas de acción para atender las necesidades de información en la materia, las encuestas de victimización, los registros administrativos, temas emergentes, talleres y seminarios, entre otros.

Como parte de las actividades del Centro de Excelencia, y estableciendo un conjunto de diez términos de referencia, se convocó la participación de expertos para el desarrollo de publicaciones especializadas en seguridad pública. La respuesta fue muy alentadora y se recibieron propuestas enfocadas a los siguientes aspectos bajo una perspectiva cualitativa, *Análisis de los retos del crimen organizado; Análisis de los retos que enfrenta Latinoamérica en relación al crimen cibernético*; *Victimización en el sector privado en Latinoamérica*; *El Comercio de armas en Latinoamérica* y *Análisis de la seguridad privada en Latinoamérica*. Con un énfasis cuantitativo, *Cómo medir el crimen organizado*; *Cómo medir el crimen cibernético*; *Cómo medir la victimización en el sector privado*; *Cómo medir la oferta y el tráfico de armas en Latinoamérica* y por último *Cómo medir el impacto de la seguridad privada en Latinoamérica*. Al cierre de 2011, los trabajos relacionados se encontraban en proceso de integración y de acuerdo con los convenios establecidos, concluirían en el mes de febrero 2012.

Adicionalmente y con el propósito de generar y difundir conocimientos sobre criminología, seguridad pública, victimización y justicia, la UNODC, INEGI y el Centro comenzaron a promocionar el primer concurso de tesis universitarias sobre seguridad pública, victimización y justicia en América Latina con la finalidad de reconocer y estimular el trabajo académico que genere nuevos conocimientos sobre medición estadística, análisis cuantitativo o comprensión cualitativa de los retos que enfrenta América Latina en temas tales como crimen organizado, seguridad pública, justicia y demás temas emergentes. Dicha convocatoria estará vigente hasta el 1 de febrero de 2012 y se dirigió a estudiantes tanto de licenciatura, como maestría y doctorado.

4.4.3 Diseño, generación, implementación y monitoreo de políticas de información del SNIGSPIJ

Durante el año 2011 se realizaron las actividades orientadas a la definición de los marcos conceptuales de los proyectos que se enmarcan en los *Censos Nacionales de Gobierno - Censo Nacional de Gobierno 2011* - Gobiernos Municipales y Delegacionales, Censo Nacional de Gobierno 2011 – *Poder Ejecutivo Estatal, en sus Módulos de Gobierno, Seguridad Pública, Sistema Penitenciario y Justicia Cívica* (sólo para el Distrito Federal).

A su vez, durante el segundo semestre del año iniciaron los trabajos para establecer una *Norma Técnica* que fije las especificaciones para que las Unidades del Estado clasifiquen de manera estructurada, estandarizada, consistente, compatible y comparable, y exclusivamente con fines estadísticos, los registros que con motivo del ejercicio de sus atribuciones generen sobre *Delitos del Fuero Común*. En ese sentido, y a partir de la conformación de un grupo de trabajo integrado por instituciones y organizaciones que representan a los principales generadores y/o compiladores de información relacionada con delitos, se logró una versión final de documento, misma que fue revisada y aprobada por la Junta de Gobierno del INEGI, con fecha 6 de diciembre de 2011, y publicada en el *Diario Oficial de la Federación* el 21 de diciembre del mismo año, con el nombre de *Norma Técnica para la Clasificación Nacional de Delitos del Fuero Común para Fines Estadísticos*.

En el transcurso del año se apoyaron las actividades de organización y logística necesarias para que los *Comités Ejecutivo y Técnicos Especializados* realizaran sus trabajos conforme a lo programado. Destaca en particular que entre la primera y segundas reuniones ordinarias de cada Comité se presentaron y revisaron las propuestas de Información de Interés Nacional que habrían de ser sometidas a la aprobación de la Junta de Gobierno del INEGI. Se revisaron finalmente las siguientes propuestas: *Censo Nacional de Gobiernos Municipales y Delegacionales*, *Censo Nacional de Gobierno, Seguridad Pública y Sistema Penitenciario Estatales*, *Encuesta Nacional de Victimización y Percepción sobre Seguridad Pública*, *Censo Nacional de Procuración de Justicia Estatal* y *Censo Nacional de Impartición de Justicia Estatal*. En los cinco casos las propuestas fueron aprobadas por los Comités Técnicos correspondientes, por lo que se turnaron al Comité Ejecutivo del Subsistema Nacional de Información de Gobierno, Seguridad Pública e Impartición de Justicia, en el que también fueron aprobados en su segunda sesión del año, que se realizó el 5 de diciembre de 2011. Derivado de lo anterior, las cinco propuestas aprobadas se pusieron a consideración de los miembros de la Junta de Gobierno que en su sesión del 6 de diciembre determinó aprobar las tres primeras propuestas, en tanto las otras dos serán revisadas durante el primer semestre del año 2012, una vez que sean publicados los resultados del levantamiento que de esas materias se realizó durante el año 2011.

En 2011 también se diseñaron las propuestas de *índices e indicadores* en los temas correspondientes a información de gobierno, seguridad pública, procuración e impartición de justicia, sistema penitenciario y victimización, mismas que fueron presentadas y revisadas en las reuniones ordinarias de los Comités Técnicos Especializados. Una vez unificadas las propuestas

respecto de la generación de índices e indicadores, validadas por los Comités Técnicos Especializados, se procedió en los casos de los que ya se disponía de información suficiente, a su cálculo. Además, se iniciaron los trabajos de integración de propuestas de índices e indicadores para su inclusión en el *Catálogo Nacional de Indicadores*, proceso que continuará durante el año 2012 conforme a los tiempos y procedimientos establecidos para tal efecto.

Durante el año se generaron las *bases de datos* definitivas correspondientes a la *Encuesta Nacional de Gobierno 2010 – Poder Ejecutivo Estatal* en los temas de Gobierno, Seguridad Pública y Reinserción Social, con la finalidad de que esta fuera integrada en los módulos de consulta de información. Se llevó a cabo también la integración del *diccionario de variables* de los diferentes módulos que conforman el cuestionario del *Censo Nacional de Gobierno 2011 – Gobiernos Municipales y Delegacionales*, así como el documento *Actividad Verificadora*, que forma parte de los materiales de capacitación del proyecto.

De manera complementaria se elaboró el diccionario de variables, los criterios de validación y el catálogo para poder llevar a cabo el proceso de verificación y control de calidad del *Censo Nacional de Gobierno 2011 – Poder Ejecutivo Estatal*, en su módulo de Procuración de Justicia. En lo que toca al *Censo Nacional de Gobierno 2011 – Gobiernos Municipales y Delegacionales*, se aplicó el proceso de revisión y análisis del mecanismo de validación de datos derivado del sistema de captura que se diseñó, tanto para la primera etapa de levantamiento, como para la segunda.

Durante el año se realizó el diseño y las pruebas de los *módulos de consulta* de información de la *Encuesta Nacional de Gobierno 2010 - Poder Ejecutivo Estatal*, en los temas de Gobierno, Seguridad Pública y Reinserción Social. Al concluir esta etapa, se publicaron los módulos en la página de Internet del INEGI. En 2011 el Instituto inició también el diseño y prueba de los módulos de consulta de información del *Censo Nacional de Gobierno 2011 – Poder Ejecutivo Estatal*, en su tema Procuración de Justicia, así como del *Censo Nacional de Gobierno 2011 – Poder Judicial Estatal*, en el tema de Impartición de Justicia. Se tiene programado, conforme al cronograma establecido de ambos proyectos, que los resultados de los mismos se encuentren disponibles para su consulta en febrero de 2012 para el caso de Procuración de Justicia, y en marzo del mismo año para el caso de Impartición de Justicia.

En cuanto al proceso de *integración y resguardo de información y de los índices e indicadores del Subsistema*, en el transcurso del año se resguardó el total de la información correspondiente a la *Encuesta Nacional de Gobierno 2010 - Poder Ejecutivo Estatal*, en los temas de Gobierno, Seguridad Pública y Reinserción Social. Se inició a su vez el proceso de diseño del esquema de resguardo de información correspondiente a los *Censos Nacionales de Gobierno 2011*: *Gobiernos Municipales y Delegacionales, Poder Ejecutivo Estatal* en los temas de Administración Pública, Seguridad Pública, Sistema Penitenciario, Justicia Cívica y Procuración de Justicia, y Poder Judicial Estatal.

Durante el período de reporte se concluyó el *registro de actores* relevantes del ejercicio 2010, correspondientes al *Subsistema Nacional de Información de Gobierno, Seguridad Pública e Impartición de Justicia*.

En el curso del año se captaron las necesidades de información de los Comités Técnicos Especializados del *Subsistema Nacional de Información de Gobierno, Seguridad Pública e Impartición de Justicia* para la ejecución de la ENVIPE 2011 y se establecieron puntos de acuerdo con el Consejo de la Judicatura Federal, a fin de que ésta proporcionara información referente a estadísticas del ejercicio 2010 en su rubro de Impartición de Justicia Penal. Por último hay que añadir que se procesaron ajustes con respecto a la publicación del documento

Seguridad y Justicia en cifras 2010 y se inició la elaboración del documento *Procuración e Impartición de Justicia 2011*.

4.4.4 Desarrollo de Estadísticas de Género y Violencia Contra la Mujer

Durante el año, se realizó la revisión de la información estadística existente a fin de integrar los temas correspondientes a la *Participación política y violencia contra las mujeres*. Se integró además al Boletín del 8 de Marzo de 2011, los apartados correspondientes a *Participación Política y Toma Decisiones* y *Violencia Contra las Mujeres*, así como las series correspondientes a *Tasas de Homicidios de Mujeres 1990 – 2009*, tanto a nivel estatal como para algunos Municipios seleccionados.

En esta misma línea de trabajo se elaboraron los Tabulados correspondientes a participación política y poder gubernamental, utilizando información proveniente de fuentes externas, como son: *Candidatos electos a gobernador por entidad y sexo*; *Elecciones locales 2010-2011*, *Candidatos electos a diputados de mayoría relativa y representación proporcional, por entidad y sexo*; *Elecciones estatales de 2010-2011*, *Candidatos electos por cargo y sexo en elecciones municipales de 2010*; *Movimientos LXI Legislatura por año*; Cambios en la cámara de senadores y diputados composición por sexo de la LXI Legislatura, por grupo parlamentario y cámara; *Composición de los Congresos Estatales por entidad federativa según sexo.*

Finalmente debe agregarse que en el año 2011 se generó el *Boletín La presencia de las Mujeres en la Administración Pública Municipal* y se integró la *base de Homicidios y Suicidios por Entidad y Municipio*, correspondiente al periodo 1990 – 2009.

5. Estadísticas Económicas

5.1 Censos Económicos

5.1.1 Censos Económicos 2009

La difusión de los resultados de los *Censos Económicos 2009* ha sido una de las tareas de mayor relevancia realizadas en 2011. En éste año se trabajo especialmente en la búsqueda de nuevas formas de presentación de la información con la finalidad de hacer más accesible y útil su consulta tratando, además, de ampliar el número de usuarios. En este sentido destaca la publicación digital del *Atlas de los Censos Económicos 2009*, el cual ofrece información estadística tanto en mapas temáticos como en fichas estadísticas a niveles geográficos muy detallados (incluso a nivel de manzana). Otros productos novedosos y que complementan la serie de productos censales y que fueron generados en 2011, son los tabulados sobre resultados por empresa y los concernientes a temas como el medio ambiente y la innovación y tecnología. También en 2011 se difundieron los resultados censales por medio de distintos eventos: ferias y exposiciones, medios de comunicación masiva, foros diversos, visitas guiadas, talleres, así como a través de la atención directa a usuarios de información específica. En el Cuadro 5.1 se incluyen los principales productos generados en 2011 relativos a los *Censos Económicos 2009*.

Cuadro 5.1 Productos Generados en 2011 Referentes a los Censos Económicos 2009	
Producto	**Contenido**
Tabulados	97 tabulados: • 29 sectoriales. • 15 sobre medio ambiente. • 16 sobre innovación y tecnología. • 26 de estadísticas de turismo. • 11 de resultados por empresa.
Productos interactivos	• Calculadora censal con datos por municipio. • Gráficas interactivas (*Gapminder*). • El Sistema Automatizado de Información Censal versión 6.0 con información hasta nivel de clase de actividad, tanto en Internet como en DVD. • *Atlas de los Censos Económicos 2009.*
Monografías	• *Los hombres y las mujeres en las actividades económicas.* • *Micro, pequeña, mediana y gran empresa. Estratificación de los establecimientos.* • *La industria minera ampliada.* • *Pesca y acuicultura.* • *La industria restaurantera en México.* • *Panorama censal de los organismos operadores de agua en México.* • *Personal ocupado que no depende de la razón social para la cual trabaja.*
Minimonografías	• *Personal ocupado no remunerado.* • *Las remuneraciones en México.* • *Las mil unidades económicas más grandes de México.* • *Crédito y cuentas bancarias de las unidades económicas.* • *Participación económica de los municipios más importantes de México.* • *Personal ocupado que no depende de la razón social para la cual trabaja.* • *Micro, pequeña, mediana y gran empresa.*

Asimismo en 2011 se llevó a cabo la evaluación de las actividades de los *Censos Económicos 2009*. Esta evaluación fue integral ya que se ocupó de todas las etapas del Censo - desde la planeación hasta la presentación de resultados - y culminó con una serie reuniones de retroalimentación donde se presentaron diversas propuestas para mejorar el evento censal programado para 2014.

5.1.2 Directorio Nacional de Unidades Económicas

En 2011 se actualizó el Directorio Estadístico Nacional de Unidades Económicas por lo que se incorporaron 51,619 unidades económicas nuevas y, en sentido contrario, se dieron de baja 8, 221 unidades que ya no estaban operando. Con ello, y como resultado del operativo de campo llevado a cabo a finales de 2010, se actualizó el cien por ciento del sub-universo de los establecimientos grandes del DENUE y se verificó, georreferenció y complementó la información de los registros del Servicio de Administración Tributaria (SAT). Gracias a ello la versión del DENUE 03/2011 puede ofrecer información georreferenciada de 4, 374, 600 establecimientos, información que está disponible en el sitio web del INEGI a partir del 8 de abril de 2011.

Asimismo, en 2011 se integró al DENUE la información de casi 3.9 millones de unidades de producción agropecuaria y forestal que fueron captadas por el *Censo Agropecuario 2007*, las cuales se encuentran ubicadas mayoritariamente en las áreas rurales del país. Así, en el primer trimestre del 2012 el DENUE ofrecerá información de la totalidad de las actividades económicas que se realizan en el país para más de 8 millones de unidades económicas ubicadas a lo largo y ancho del territorio nacional.

Este nuevo sub-universo del DENUE contiene información de las unidades de producción que realizan actividades catalogadas en las clases de actividad económica conforme al SCIAN 2007 y que no estaban incluidas en las versiones previas del Directorio.

Así, en el primer bimestre del 2012 el DENUE ofrecerá información de la totalidad de las actividades económicas que se realizan en el país para más de 8 millones de unidades económicas ubicadas a lo largo y ancho del territorio nacional.

En virtud del acuerdo firmado el 13 de octubre de 2010 entre el Sistema de Administración Tributaria y el INEGI, se efectuó en 2011 la homologación de las bases de datos y se inició la revisión de la propuesta del modelo operativo para vincular a las oficinas del SAT con el INEGI en lo que corresponde a la actualización del DENUE.

Para este sub-universo del DENUE, en el sistema de consulta se abrió un segmento específico que permitirá a los usuarios conocer los datos de identificación de las unidades de producción agropecuaria (nombre genérico de la unidad; código de la actividad económica en la que se clasifica de acuerdo al SCIAN 2007 y su tamaño conforme al estrato de personal ocupado en el que se ubica), los datos de ubicación de los productores (entidad, municipio y localidad de residencia) y visualizar en cartografía tanto las áreas de control en las que se ubican las unidades de producción así como las localidades en las que residen los productores.

En virtud del acuerdo firmado en octubre 13 de 2010 entre el SAT y el INEGI, se elaboró en 2011 la homologación de las bases de datos y se inicio la revisión de la propuesta del modelo operativo para vincular a las oficinas del SAT con el INEGI en lo que corresponde a la actualización del DENUE.

5.2 Encuestas Económicas y Registros Administrativos

Una de las responsabilidades más relevantes del INEGI es la generación e integración de estadísticas básicas y derivadas con base en encuestas a los sectores económicos secundario y terciario. En este sentido en 2011 se presentó a la Presidencia del Instituto el esquema conceptual del SIEUE para su aprobación. El esquema también se presentó y evaluó al interior de la Dirección General de Estadísticas Económicas y en cinco Direcciones Regionales, Centro, Sur, Occidente, Noreste y Oriente. Por lo demás hay que subrayar que todas las Direcciones Regionales y/o las Coordinaciones Estatales recibieron la propuesta de este esquema conceptual, por lo que se recibieron sugerencias y comentarios de varias de ellas, mismos que se están analizando para su posible integración al SIEUE. En el curso del año se realizaron los nombramientos del Grupo Colegiado, los Coordinadores de Estrategia y los Responsables de Actividad.

Con respecto al panorama de las encuestas económicas mensuales y anuales y la explotación de los registros administrativos el panorama es el siguiente:

5.2.1 Encuestas Económicas Mensuales

Un adecuado y oportuno seguimiento de la evolución económica del país es fundamental para la toma de decisiones. En este sentido la serie de encuestas económicas mensuales proporcionan información clave, de conformidad con lo siguiente:

- *Encuesta Industrial Mensual Ampliada* (EIMA)

Se integraron al sitio institucional en Internet dos publicaciones mensuales que cubrieron los meses de noviembre y diciembre 2010 con datos preliminares, con lo cual se da por concluida esta serie.

Se generaron también dos Indicadores del Sector Manufacturero, correspondientes a los meses de noviembre y diciembre 2010, así como dos archivos con *Resultados Oportunos* con año base 2005=100 cubriendo el periodo noviembre y diciembre 2010.

- *Encuesta Mensual de la Industria Manufacturera* (EMIM)

Se integraron al sitio institucional en Internet 10 publicaciones mensuales que cubrieron los meses de enero a octubre 2011 con cifras preliminares. En la misma página se integraron tres publicaciones anuales 2007, 2008 y 2009 con cifras definitivas y dos del año 2010 una con datos preliminares y otra con definitivos.

A su vez se generaron los *Indicadores del Sector Manufacturero* con año base 2008=100, para la serie de enero 2007 a diciembre 2010, mismos que fueron calculados con información derivada de la EMIM. Adicionalmente se generaron los correspondientes para el periodo de enero a octubre 2011. Los temas que incorpora son: Personal Ocupado, Horas-Hombre Trabajadas y Remuneraciones Pagadas al Personal Ocupado, tanto por persona como por hora.

Se elaboraron 10 archivos con *Resultados Oportunos* con año base 2008=100 que cubrieron el periodo de enero a octubre 2011. Estos resultados son un insumo del SCNM y la base para el cálculo del *Índice de la Actividad Industrial*.

Para el mismo periodo y a nivel de subsector económico, se estimaron los *Indicadores de Competitividad del Sector Manufacturero* como son el *Índice de Productividad* (por persona y por hora trabajada) y el *Índice del Costo Unitario de la Mano de Obra*.

- *Encuesta Mensual de Opinión Empresarial* (EMOE)

Se realizó el levantamiento, tratamiento y procesamiento de la serie ampliada del Sector Manufacturero del periodo enero a diciembre de 2011. Para ello, en el mes de abril se inició la publicación de esta nueva serie del total sectorial y de siete dominios de estudio (agrupación de subsectores del SCIAN 2007), para su oportuna difusión. Cabe destacar que la nueva serie abarca de enero de 2004 a la fecha, ya que se estuvo trabajando a la par ambas series (de enero de 2008 a 2011 con la muestra ampliada y de enero de 2004 a 2007 con retropolación de datos). Por otro lado, se realizó el levantamiento, tratamiento y procesamiento de la información referente a los sectores Comercio y Construcción.

- *Encuesta Nacional de Empresas Constructoras* (ENEC)

Se levantó, analizó y procesó la información de la serie homologada correspondiente a las Empresas Constructoras del periodo noviembre 2010 a octubre de 2011. En el mes de mayo se inició la publicación de esta nueva serie, para su oportuna difusión a través de los tabulados del *Sistema de Procesamiento, Presentación y Consulta de la Encuesta Nacional de Empresas Constructoras* (SIRENEC). Sus resultados se entregaron mensualmente. Cabe destacar que la nueva serie abarca de enero de 2006 a la fecha, ya que se trabajó a la par ambas series. Además se actualizó el portal del INEGI con información correspondiente a cada una de las Entidades Federativas, en las páginas estatales.

- *Encuesta Mensual sobre Establecimientos Comerciales* (EMEC)

Se realizó el tratamiento y análisis de la información de la EMEC de los meses de noviembre y diciembre 2010 y de enero a octubre de 2011, entregándose oportunamente las bases de datos de las variables consideradas en la misma, así como la generación de los tabulados de resultados para dichos periodos, mismo que fueron publicados en el sitio institucional de Internet. Se tiene disponible y en revisión la serie de la *Encuesta de Empresas Comerciales*, que es una estadística más robusta de indicadores de la actividad comercial, de enero 2004 a octubre 2011.

- *Encuesta Mensual de Servicios* (EMS)

Se publicaron los indicadores económicos de coyuntura para los meses de noviembre y diciembre 2010 y de enero a octubre de 2011, con base en las variables agregadas de los *Ingresos por la Prestación de Servicios y Personal Ocupado* total. Asimismo de acuerdo con el calendario establecido se entregaron a la Dirección de Cuentas de Corto y Plazo y Regionales, las bases de datos con información de la EMS, para los periodos mencionados.

5.2.2 Encuestas Económicas Anuales

- *Encuesta Anual de Empresas Constructoras* (EAEC)

Se levantó, analizó y procesó la información de la serie homologada correspondiente a las Empresas Constructoras del año 2010. Asimismo, la información de la serie anterior del año 2009 se incorporó al sitio institucional en Internet. Cabe añadir que se encuentra en proceso de elaboración un documento especial con la información de la serie homologada del periodo 2006 a 2009 y otro con la información de 2010, mismos que se publicarán durante el transcurso del primer trimestre de 2012. En 2011 se realizó además el diseño del cuestionario y de formatos de campo a utilizarse durante 2012.

- *Encuesta Industrial Anual Ampliada* (EIAA)

Se publicaron los resultados de la EIAA con cifras referidas a 2009, integradas con el SCIAN 2002, con lo cual se concluyó la serie iniciada en 2003. Asimismo, se entregaron al SCNM, los datos definitivos referidos a 2009 con cobertura nacional y por entidad federativa.

- *Encuesta Anual de la Industria Manufacturera* (EAIM)

Se inició el tratamiento de la nueva EAIM, integrada con el clasificador SCIAN 2007, y que incorpora, entre otros, a los establecimientos con programa IMMEX a fin de generar estadísticas estructurales del sector manufacturero de manera integral. Se entregaron resultados oportunos y preliminares con cobertura nacional referidos a 2009 y 2010 de esta nueva muestra al SCNM.

- *Encuesta Anual del Comercio* (EAC)

Se finiquitó el tratamiento de la información, entregándose la Base de Datos de la EAC 2011, con datos 2010, para su integración al SCNM. Se difundieron en el sitio oficial de Internet del Instituto las publicaciones EAC 2009, datos de 2008 y EAC 2010, datos de 2009.

- *Encuesta Anual de Servicios Privados No Financieros* (EASPNF)

Se concluyó el tratamiento de la información de la EASPNF 2011 (datos 2010); así como el de la EASPNF 2009 (datos 2008). Además, se entregó la Base de Datos correspondiente a la EASPNF 2011 para su incorporación al SCNM. Se difundió en el sitio oficial de Internet del Instituto la EASPNF 2010, datos 2009.

- *Encuesta Anual de Transportes* (EAT)

Se finalizó el tratamiento de la información y se entregó la Base de Datos de la EAT 2011, con datos 2010, para su incorporación al SCNM. Se publicaron en el sitio oficial de Internet del Instituto las publicaciones anuales de 2009 con datos de 2008 y la de 2010 con datos de 2009.

- *Estadísticas de Salud en Establecimientos Particulares* (ESEP)

Se integraron los resultados correspondientes al segundo semestre de 2010 y, se publicaron los resultados de 2010 Asimismo, se entregaron las bases de datos de 2010 para el SCNM y a los usuarios internos; también, se dio tratamiento a la información de las ESEP del primer semestre de 2011.

5.2.3 Explotación de Registros Administrativos

El INEGI y el SAT ratificaron el acuerdo para iniciar la explotación de los registros administrativos en la producción de estadística básica. Con base en este acuerdo se realizaron diversas reuniones técnicas de trabajo donde se revisaron los mecanismos de confidencialidad y los formatos de los reportes de estadística básica. En una primera etapa éstos serán objeto de análisis con el fin de evaluar coberturas y tendencias de los indicadores económicos que actualmente se producen en las Encuestas Económicas Nacionales. En este mismo marco de cooperación, el SAT está por enviar la información de la *Prueba Piloto* para su análisis y evaluación.

De manera complementaria este año se realizó un viaje de estudio a la Oficina de Estadística de Canadá (STATCAN), con el propósito de conocer los procesos, metodologías de trabajo y resultados de la explotación de registros administrativos fiscales en Canadá, en la que participaron también el SAT de México y la Agencia de Impuestos de Canadá.

En cuanto a la generación de información estadística proveniente del aprovechamiento de registros administrativos económicos, a partir de la información que proveen las unidades con el programa IMMEX, se remitieron las cifras mensuales de la manufactura de exportación y de la estimación de horas totales trabajadas, correspondientes a la serie mensual de noviembre de 2010 a octubre de 2011, para los cálculos del SCNM. Asimismo, se llevó a cabo la difusión de la Estadística IMMEX del periodo octubre de 2010 a septiembre de 2011. De igual forma, se liberó la estimación del valor agregado para los cálculos de la Balanza de Pagos, referente a los meses de diciembre de 2010 a noviembre de 2011.

Cabe señalar, que también concluyó el análisis, validación y generación de resultados mensuales de la *Estadística IMMEX de las Unidades no Manufactureras*, correspondientes a los años 2009-2010, mismos que se encuentran en proceso de liberación para su difusión.

En 2011 se liberó para su difusión en el sitio institucional en Internet la *Estadística de la Industria Minerometalúrgica*, referente a los meses de noviembre y diciembre de 2010 y de enero a octubre de 2011. Destaca la liberación de la estimación del volumen de la producción minera relativa a los mismos meses. En cuanto a la información anual, se liberaron conjuntamente con la Secretaría de Economía los resultados definitivos 2010 de dicho proyecto. Cabe señalar, que a partir de octubre de 2011 inició la captación de los establecimientos minerometalúrgicos a través del Sistema de Captura en Internet.

Asimismo, se liberaron para su difusión en el sitio institucional en Internet la *Balanza Comercial* y la *Estadística Mensual de Comercio Exterior de México,* referentes al periodo noviembre de 2010 a octubre de 2011. En este sentido, se remitió en forma respectiva la información 2010 de importaciones y exportaciones a nivel de seis y ocho dígitos del Sistema Armonizado a la Organización para la Cooperación y el Desarrollo Económicos (OCDE) y a la Asociación Latinoamericana de Integración (ALADI). Igualmente, se difundió en el sitio institucional en Internet el *Anuario Estadístico del Comercio Exterior de los Estados Unidos Mexicanos* y se actualizó la *Consulta Interactiva de Datos* (Cubos) de la *Estadística de Comercio Exterior de México*, ambos productos con información de 2010. Por su parte, se liberó a los usuarios la base de datos del *Comercio Exterior de México por Modo de Transporte* de dicho año.

En el curso del año se realizó la séptima actualización de la base de datos en *Línea de las Estadísticas de Transporte de América del Norte* (BD-ETAN).

Este año, también se liberó la *Estadística Mensual de Infraestructura del Sector Comunicaciones y Transportes* de noviembre y diciembre de 2010 y de enero a octubre de 2011 y la *Estadística del*

Transporte Marítimo del periodo que va de diciembre de 2010 a noviembre de 2011, así como la *Estadística Anual de Infraestructura* de 2010. Asimismo, se liberaron y difundieron respectivamente, las cifras oportunas y definitivas de la *Estadística de Transporte Urbano de Pasajeros*, cubriendo en conjunto el lapso de noviembre de 2010 a noviembre de 2011. En cuanto a la *Estadística de Vehículos de Motor Registrados en Circulación*, se liberaron las estimaciones mensuales de noviembre de 2010 a octubre de 2011. Además, se liberaron los resultados estatales de la *Estadística de Accidentes de Tránsito Terrestre en Zonas Urbanas y Suburbanas* alusivos a 2010, para su incorporación en los productos de contenido general que elabora el Instituto. En este sentido, se actualizó en Internet la *Consulta Interactiva de Datos,* tanto de *Vehículos de Motor Registrados* como de *Accidentes de Tránsito Terrestre*, correspondientes a 2010.

Se difundió en Internet la publicación *Finanzas Públicas Estatales y Municipales de México 2006-2009* y se actualizó la *Consulta Interactiva de Datos de Finanzas Públicas*, con cifras definitivas 2009 y preliminares 2010.

En abril de 2011 se difundió en Internet la publicación *Estadística de Sacrificio de Ganado en Rastros Municipales por Entidad Federativa 2005-2010.* Asimismo, fue liberada la *Estadística de Sacrificio de Ganado en Rastros Municipales* del cuarto trimestre de 2010 y de los tres primeros trimestres de 2011 para los cálculos del SCNM, así como para la validación y análisis de resultados a nivel nacional que efectúa el *Servicio de Información Agroalimentaria y Pesquera* (SIAP).

Es importante destacar, que en el presente año dio inicio la difusión en Internet de los datos mensuales alusivos al número de cabezas sacrificadas, así como el volumen y valor de la producción de carne en canal de la serie 2006-2011, misma que será actualizada en forma trimestral.

Finalmente, inició y concluyó la primera etapa de la Vinculación de los registros administrativos del comercio exterior con las estadísticas provenientes de los censos económicos y las encuestas industriales, consistente en la conformación de empresas, vinculación de empresas con los registros aduanales y la generación de bases de datos; lo anterior con base en la *Encuesta Industrial Anual 2003-2009*. En este sentido, se estableció con la Secretaría de Economía que el acceso a dichos resultados sería bajo el esquema de laboratorio de microdatos.

Un ámbito de gran relevancia en la agenda de desarrollo del país es el fomento de la *ciencia y la tecnología*, por lo que este año se realizó el documento que presenta los resultados del MODUTIH 2010, módulo que reúne información en torno a la disponibilidad de las tecnologías de la información y comunicaciones en los hogares y de su uso por los individuos. Se dio continuidad a la actualización de esta información, mediante el levantamiento de información en hogares a nivel nacional, brindando capacitación al personal que participó en el operativo de campo; se verificó el tratamiento y análisis de la información resultante, generándose los tabulados de resultados y un boletín de prensa y la nota conjunta con COFETEL para informar a la sociedad sobre la evolución de aspectos vinculados con el desarrollo de la Sociedad de la Información en el país; asimismo, se continuaron las actividades para la entrega de la base de datos pública y se iniciaron los trabajos para la elaboración del documento de resultados.

En relación a la *Encuesta de la Percepción Pública de la Ciencia y la Tecnología 2011* (ENPECYT 2011), se participó en las etapas de planeación, diseño conceptual y capacitación. El levantamiento de la encuesta en los hogares se llevó a cabo en el mes de agosto del 2011. La publicación de resultados será en octubre 2012.

Se realizó la *Encuesta sobre Disponibilidad de Infraestructura para realizar Actividades de Investigación y Desarrollo Tecnológico e Innovación 2011* (ENDIRII 2011). El levantamiento de

esta encuesta se dio entre el 27 de junio y el 16 de septiembre de 2011. La publicación de resultados será en agosto 2012.

La publicación con resultados de la *Encuesta sobre Investigación y Desarrollo Tecnológico* y *el Módulo sobre Cooperación Internacional 2010* (ESIDET - MOCI 2010) se encuentra en la etapa de revisión ortotipográfica.

En este año se rediseñó el cuestionario de la *Encuesta sobre Investigación y Desarrollo Tecnológico* y el *Módulo sobre Biotecnología y Nanotecnología* que se levantará en el año 2012.

En el mes de enero se entregaron los tabulados definitivos a Banco de México derivados del levantamiento del Módulo de Emisores y Receptores de Medios de Pago 2010 (MERMP 2010). Como cada fin de año desde 2006 se llevó a cabo el *Módulo de Emisores y Receptores de Medios de Pago* (MERMP 2011) cuyos tabulados preliminares fueron entregados al Banco de México, con el propósito de recibir observaciones que se integrarán a los resultados definitivos, que se entregarán en enero de 2012.

5.3 Cuentas Nacionales

Los indicadores nacionales de corto plazo, se publicaron con oportunidad, en las fechas previstas en el *Calendario de Difusión de Información de Coyuntura 2011.* Estos indicadores son: *Indicador Mensual de la Actividad Industrial* (IMAI) el *Indicador Global de la Actividad Económica* (*IGAE*), el *Indicador Mensual de la Formación Bruta de Capital Fijo*, el *Producto Interno Bruto Trimestral* a precios constantes de 2003 y en valores nominales y la *Oferta y Utilización Trimestral* a precios constantes de 2003 y en valores nominales.

Los indicadores de alcance regional comprometidos se difundieron oportunamente. Estos indicadores son: el *Indicador Estatal Mensual de la Electricidad*; y el *Indicador Estatal Mensual Manufacturero* para cumplir con un requerimiento continuo de los usuarios regionales. Asimismo, en cuanto a indicadores más completos y oportunos en el corto plazo para las entidades federativas, se divulgó el *Indicador Trimestral de la Actividad Económica Estatal,* para la serie 2003-2011 hasta el segundo trimestre, con la apertura en actividades primarias, industriales y de servicios, fortaleciendo los indicadores mencionados anteriormente.

Con ello se cumplen los requerimientos de las Normas Especiales para la Divulgación de Datos Mensuales, recomendada por el Fondo Monetario Internacional (FMI).

En cuanto a la información de interés nacional que corresponde a los productos del SCNM, con periodicidad anual, todos ellos se publicaron, en las fechas previstas en el Calendario de Publicación de Información de Interés Nacional 2011. Estas publicaciones son: *Cuentas de Bienes y Servicios 2005-2009, segunda versión y 2006-2010, primera versión; Indicadores Macroeconómicos del Sector Público 2005-2009, segunda versión y 2006-2010, primera versión; Cuentas por Sectores Institucionales 2005-2009, segunda versión, y 2006-2010, primera versión; Gobiernos Estatales, Cuentas Corrientes y de Acumulación, Cuentas de Producción por Finalidad 2005-2009, segunda versión y 2006-2010, primera versión; y Producto Interno Bruto por Entidad Federativa 2005-2009, segunda versión, y 2006-2010, primera versión.*

Respecto a los temas anteriores, durante este periodo se atendieron diversos compromisos de visitas de funcionarios y diversos requerimientos de organismos internacionales relacionados con temas de Contabilidad Nacional, tales como: el FMI, el Grupo de los 20 Países (G20), la Comisión Económica para América Latina y el Caribe (CEPAL), la Organización para la Cooperación y el Desarrollo Económico (OCDE), la Comisión de Estadística de la Organización

de las Naciones Unidas, por mencionar sólo algunos. En tal sentido, se logró un avance importante en: la elaboración de activos y pasivos financieros considerando algunas recomendaciones del G20; la formulación de series históricas anuales para las cuentas de producción del SCNM, las cuales se encuentran en proceso de revisión; la conversión a SDMX de las series publicadas del PIB trimestral y las cuentas de bienes y servicios; y la compilación y ordenamiento de cuatro grupos de datos macroeconómicos para el proyecto de información para el análisis de la *Productividad Total de los Factores* y *Contribución al Crecimiento para Latinoamérica* denominado LAKLEMS, entre otras.

Por otra parte, se continua avanzando en el proceso de actualización del SCNM, contándose con un programa de trabajo para el proyecto de Cambio de Año Base a 2008 (CAB 2008). Para darle continuidad se elaboró un diagnóstico de las necesidades en términos de requerimientos de recursos materiales y apoyo de personal especializado, para elaborar el anteproyecto de presupuesto 2012, donde se especifican y justifican las necesidades para cumplir las metas y objetivos programados.

Como parte de las actividades para elaborar los Cuadros de Oferta y Utilización, dentro del proyecto CAB 2008, se continuó con la revisión de las recomendaciones del Sistema de Cuentas Nacionales versión 2008, con el propósito de implementar aquellas que mejoren y que son factibles en el SCNM, dándole énfasis al tratamiento de los establecimientos auxiliares, al estudio de temas relacionados con el sector informal, los bienes para procesamiento, las remesas familiares, gastos de visitantes, activos y pasivos financieros y otros más relacionados con la Balanza de Pagos, al tratamiento de los gastos militares, así como los nuevos tratamientos que se deben dar a la *Formación Bruta de Capital Fijo* (FBKF), y a los *Servicios de Intermediación Financiera Medidos Indirectamente* (SIFMI), entre otros.

Se concluyó con el desarrollo metodológico y elaboración de la actualización anual de la Matriz Insumo Producto 2008 en SCIAN 2002, con el propósito de medir y evaluar los cambios de composición, que ocurren en las actividades económicas del país y poder reflejarlo en las estadísticas del SCNM. Se realizó una aproximación de los Acervos de Capital, y de la FBKF con el aprovechamiento de la información disponible para 2003 (censos económicos, registros administrativos y otras encuestas), que permitirá compilar una matriz de FBKF por origen y destino por subsector SCIAN02 y por conceptos censales, la cual, es un elemento importante para contribuir a proyectos de productividad y para una medición más robusta de la FBKF en los Cuadros de Oferta y Utilización dentro del proyecto CAB 2008.

Con relación a las actividades de la Compilación y Cálculo del Cuadro de Oferta y Utilización y la Matriz Insumo Producto 2008, se comenzó el proceso de sistematización de las cuentas de producción con los datos provenientes de los Censos Económicos 2009, mediante la determinación consensada de los algoritmos de cálculo.

Se avanzó en el procesamiento de la información de registros administrativos sectoriales orientados a contribuir en el proceso de integración de las cuentas de producción para conformar la matriz de transacciones económicas en la Producción, en la Demanda Intermedia y en vectores de Demanda Final y el Sector Externo. Con ello se contribuye en el proceso de compilación del Cuadro de Oferta y Utilización 2008, instrumento que consolidará las variables económicas actualizadas para las series del SCNM base 2008.

Con respecto a las *Cuentas Satélite*, en 2011 se concluyeron los trabajos correspondientes a la publicación impresa y electrónica de la serie 2005-2009, de las *Cuentas Económicas y Ecológicas de México* con base 2003, incluyendo los cálculos del agotamiento y degradación ambiental en

unidades físicas y monetarias, los *Gastos de Protección Ambiental* del gobierno general, los gobiernos regionales y el sector hogares.

Cabe destacar el trabajo de colaboración realizado con el Ministerio del Ambiente del Ecuador para el desarrollo del PIB Verde de aquel país; así como la respuesta a la iniciativa de la OCDE para el desarrollo de Indicadores de Bienestar, con el avance de la primer versión de 30 indicadores para México.

Destaca también la publicación impresa y en libro electrónico de la *Cuenta Satélite del Turismo de México para la serie 2005-2009*, que incluye información sobre la oferta, el consumo, la formación bruta de capital fijo e indicadores no monetarios, entre otros conceptos. Por primera vez en el país se presentaron los *Indicadores trimestrales* de la actividad turística y se actualizaron cuatro series de los cálculos referidos: serie 2003/trimestre I al 2010/trimestre III; 2003/I – 2010/IV, 2003/I – 2011/I y 2003/I – 2011/II; difundiéndose las tres últimas series en la página web del Instituto.

También, se presentó por primera ocasión, y como parte de los productos del Sistema de SCNM, los resultados de la *Cuenta Satélite del Trabajo No Remunerado de los Hogares de México* (CSTNRHM), serie 2003-2009, en la cual se dan a conocer los cálculos económicos de las actividades productivas no remuneradas que se realizan en los hogares en beneficio de sus integrantes, con el fin de dimensionar su aportación al desarrollo de las familias con respecto del total de la economía nacional.

Otra nueva Cuenta Satélite que se publicó tanto en versión electrónica como impresa: la *Cuenta Satélite de las Instituciones Sin Fines de Lucro de México 2008*, la cual incluye variables macroeconómicas tales como el Valor Bruto de la Producción, el Producto Interno Bruto y el Consumo Intermedio; así como el número de personas que participan de manera no remunerada en las organizaciones de la sociedad civil y la valoración económica de dicha contribución.

Asimismo, por primera vez se publicó en libro electrónico la *Cuenta Satélite del Sector Salud de México 2008,* el cual representa un avance importante en la disponibilidad de la información estadística sobre el sector salud en el país, ofreciendo una descripción del mismo, así como indicadores con gran potencial analítico tal como el gasto en salud y el PIB del sector; incluye datos como el valor del Trabajo No Remunerado en el cuidado de la salud, y la formación bruta de capital, entre otros.

Finalmente, se destaca la elaboración de un clasificador de actividades relacionadas con la *Cuenta Satélite de la Cultura de México*, así como una primera propuesta de marco conceptual, como resultado del convenio de colaboración del INEGI con CONACULTA.

5.4 Índice de Precios

El 14 de julio de 2011 se realizó, ante la presencia de diversos medios de comunicación, la ceremonia de firma del acta de cierre de los trabajos interinstitucionales Banco de México – INEGI, para la transferencia de la responsabilidad de medición de los Índices de Precios. Así, a partir del 15 de julio de 2011 el Instituto es responsable único de cotizar, analizar, calcular y publicar periódica y sistemáticamente el *Índice Nacional de Precios al Consumidor* (INPC) y el *Índice Nacional de Precios Productor* (INPP) y de gestionar los *Índices Nacionales de Precios* (INP).

Cabe señalar que previo a la liberación de la responsabilidad al INEGI por el Banco de México, se llevó a cabo el levantamiento de las cotizaciones desde febrero y a partir de marzo se calculó y

generó la misma información que reportaba el Banco de México, para alinear y calibrar todos los procesos y sistemas con el fin de emitir resultados idénticos para entender y corregir cualquier desviación.

Una vez completada la transferencia y con base en los programas quincenales y mensuales de actividades, a partir de julio se cumplió con los trabajos operativos, consistentes en la cotización, crítica, análisis, investigación y envío-recepción de la información de precios para consumidor y productor, considerando adicionalmente la identificación, validación, análisis y corrección del producto no conforme, para ambos índices; adicionalmente, se trató la información recabada, realizando los procesos de cálculo, validación, elaboración del boletín, autorización y envío de resultados para la publicación de los INP.

Con lo anterior, se logró cumplir en su totalidad el avance previsto en el *Calendario de Difusión de Información de Coyuntura 2011*, publicando el INPC (quincenal y mensual) y el INPP (mensual), así como los respectivos boletines de prensa. Adicionalmente, el INPC se publicó en el *Diario Oficial de la Federación* de acuerdo con lo estipulado en el Código Fiscal de la Federación.

Dentro del esquema de difusión de resultados correspondiente a los Índices Nacionales de Precios, se presentó una serie de nuevas herramientas para su consulta, tales como el caleidoscopio, mapa de precios y gráficas dinámicas. Dichas herramientas se encuentran insertas en el sitio de Internet del INEGI y tienen por finalidad proporcionar a los usuarios elementos visuales que faciliten el análisis de la información que para tal fin se genera. Estas herramientas se presentaron a los medios de comunicación en una reunión el 9 de agosto.

Con el objeto de garantizar la continuidad en la generación de los INP, se desarrolló un plan y un sistema de contingencia y continuidad operativa para la producción y publicación de los índices, que permite enfrentar cualquier eventualidad que pudiera presentarse en el proceso de levantamiento, transmisión, cálculo y publicación de los índices nacionales de precios, consumidor y productor. Este plan garantiza que la producción y publicación de los INP siempre serán logradas a pesar de una contingencia y consiste en una estrategia integral que por primera vez opera bajo estos criterios en la Institución.

Como complemento al plan de contingencia y continuidad operativa, se instaló un sitio alterno para la operación central de los índices de precios en los procesos de integración de datos de los estados, cálculo y emisión de información. Adicionalmente se abrió otro sitio alterno para la captura de la información que recopilan los Investigadores de Precios en la Ciudad de México en caso de contingencia en oficinas del INEGI en esta ciudad.

Un logro trascendente a mencionar, es que el 14 de diciembre se concluyó satisfactoriamente el proceso de certificación del Sistema de Gestión de Calidad, a través del organismo certificador OCICERT México, S.A. de C.V., obteniéndose sin ninguna "no conformidad", la certificación *ISO 9001:2008* en el proceso de cálculo de los INP.

Dentro de las actividades tendientes a fortalecer las capacidades técnicas, relativas a la generación e interpretación de los INP y de revisión de los procedimientos operativos, se llevaron a cabo visitas a todas las sedes de las Direcciones Regionales.

Por último, en cuanto a la producción de los estudios de precios de bienes y servicios del Programa de Precios y Paridades de Poder de Compra que requiere el Programa Eurostat-OCDE, se realizaron tres estudios: *Precios de transporte*, *restaurantes y hoteles*, *Precios de servicios* y *Variaciones de precios por posición básica*. En estos estudios se garantizó que tanto la

compilación de precios de bienes y servicios como la integración, validación y control de los procesos de recopilación, así como el tratamiento estadístico de los precios se realizaron conforme a los lineamientos técnicos, metodológicos y operativos del INEGI y la OCDE.

5.5 Normatividad y Metodología Conceptual

En relación a la implantación del SCIAN destacan, en primer lugar, las actividades desarrolladas en el ámbito del gobierno federal y los gobiernos estatales. En el gobierno federal debe subrayarse que el Instituto Mexicano del Seguro Social (IMSS) ya utiliza En todas sus áreas el SCIAN. Por su parte la STPS lo utiliza de forma regular en algunas áreas o unidades administrativas, y se continuara trabajando para ampliar su uso a todas las áreas de la Secretaría. En la SCT se realizaron varios cursos de introducción al SCIAN con el objetivo de impulsar su implementación en las áreas de transporte marítimo, autotransporte de carga, transporte aéreo y transporte de pasajeros, así como al área responsable de elaborar los anuarios estadísticos del ramo. Se establecieron a su vez contactos con otras seis Secretarías del Gobierno Federal con la finalidad de llevar a cabo estas mismas jornadas de capacitación: La Secretaria de Agricultura, Ganadería, Desarrollo Rural, Pesca y Alimentación (SAGARPA), la de Educación Pública (SEP), la de la Reforma Agraria (SRA), la de Salud (SALUD) y la de Medio Ambiente y Recursos Naturales (SEMARNAT).

A nivel de los gobiernos estatales, durante el año se llevaran a cabo negociaciones con los 31 gobiernos de los Estados y con el Distrito Federal por medio de las Coordinaciones Estatales del INEGI con el objetivo de impulsar el proceso de implementación del SCIAN. Como parte de este esfuerzo, en 2011 se realizaron cursos de inducción y capacitación en Morelos, Querétaro, Oaxaca, Sonora y el Distrito Federal.

En el curso del año se realizaron también diversas actividades encaminadas a actualizar la versión del SCIAN en coordinación con los acuerdos sostenidos en las reuniones trilaterales con las contrapartes representantes de los Estados Unidos de Norteamérica y Canadá.

5.6 Marcos y Muestreo

La conformación y actualización de los diseños muestrales, así como las medidas de calidad y el análisis estadístico de las encuestas, son tareas centrales para asegurar la consistencia y rigurosidad de las encuestas.

Así, para las *Encuestas Económicas Nacionales*, este año se realizaron las actividades técnicas como son la conformación y actualización del *Marco de Muestreo* en base al DENUE y Encuestas Económicas. Así se evaluaron y rediseñaron las muestras 2011, el cálculo de coberturas para diseños determinísticos, el cálculo y los ajustes al tamaño de muestra, la afijación y selección de la muestra, el cálculo mensual de factores de expansión, el ajuste por No Respuesta y el cálculo mensual de precisiones, para los diseños probabilísticos, así como la elaboración de los documentos metodológicos y de cobertura que describen el diseño estadístico de las mismas. También se rediseñaron las muestras para la *Encuesta Mensual de Opinión Empresarial* de los sectores construcción, s*ervicios y comercio*, y se elaboraron los documentos metodológicos.

Para el desarrollo de *Encuestas Especiales* se realizaron también diversas tareas técnicas como la determinación de la población objeto de estudio, la conformación del marco de muestreo, la elección del esquema de muestreo, el cálculo de tamaño de muestra, la fijación y selección de la muestra, el cálculo de factores de expansión, el ajuste por No Respuesta, cálculo de precisiones de las estimaciones para las principales variables y se elaboraron los documentos metodológicos

de la *Encuesta Sobre Investigación y Desarrollo de Tecnología* (ESIDET 2010 Nacional y Estatal), *Encuesta Nacional a Empresas sobre Financiamiento y Competitividad*, *Encuesta Nacional sobre Tecnologías de la Información y Telecomunicaciones* (ENTIC 2009 Estatal) y Encuesta Nacional a Instituciones Sin Fines de Lucro (ENISFL 2009).

Para las encuestas que tienen continuidad en el 2012 se realizó la conformación del marco de muestreo, la fijación y selección de la muestra y los documentos metodológicos de la *Encuesta de Victimización en el Sector Privado* (ENVISEP), la *Encuesta sobre Disponibilidad de Infraestructura para realizar actividades de Investigación y Desarrollo e Innovación* (ENDIRII), la *Encuesta sobre Investigación y Desarrollo Tecnológico 2012* (ESIDET) y la *Encuesta Nacional a Instituciones Sin Fines de Lucro* (ENISFL 2012).

Finalmente, se debe añadir que este año en relación al *Censo Agropecuario*, se realizaron los siguientes proyectos: el marco y esquema de muestreo, el cálculo de tamaño de muestra, la fijación y selección de la muestra, el documento metodológico de la *Encuesta de Evaluación de Cobertura de la Información Proveniente de los CADER* (EVAC), y de la *Encuesta a Productores de Carne y Leche de Bovinos* (ECARLEB), el Desfase de Imágenes Satelitales, la *Encuesta de Rendimientos de Productos Agropecuarios* (ERPA), el estudio sobre estratificación de los productores agropecuarios en el Estado de Campeche y la construcción del marco de muestreo y tamaño de muestra preliminar para la encuesta del *Índice Nacional de Precios al Productor* con información censal.

5.7 Comité Ejecutivo del Subsistema Nacional de Información Económica

Se atendieron las recomendaciones para el desarrollo del SNIEG y los acuerdos del Comité Ejecutivo del Subsistema Nacional de Información Económica. Asimismo se coordinaron y apoyaron las actividades de los Secretarios Técnicos de los ocho Comités Técnicos Especializados destacando la instalación de dos de ellos durante el presente año. Los campos de trabajo de estos Comités son: *Directorio Estadístico Nacional de Unidades Económicas*, *Información Económica Agroalimentaria y Pesquera*, *Estadísticas Económicas de Turismo*, *Estadísticas de Comercio Exterior*, *Estadísticas de Ciencia, Tecnología e Innovación*, *Estadísticas Macroeconómicas* y *Cuentas Nacionales*, y los más recientes: *Sociedad de la Información* e *Información Estadística y operativa del Sector Transportes.* Adicionalmente se colaboró en cuatro Comités de otros subsistemas: de Información sobre el sector energético, sobre Trabajo y Previsión Social, de información sobre los Objetivos del Milenio (ODM) e Información con Perspectiva de Género.

Dentro de los resultados alcanzados destacan el establecimiento de los criterios para homologar los registros administrativos para actualizar el DENUE; un diagnóstico general sobre la captación de la información agrícola y pecuaria; la elaboración de la *Tabla preliminar de correlación entre la Tarifa de los Impuestos Generales de Importación y Exportación y el SCIAN*; la aportación al *Manual de Compiladores del Comercio Internacional de Mercancías* en los temas de arreglos institucionales y modos de transporte; la planeación y diseño del cuestionario de *la Encuesta sobre Investigación y Desarrollo Tecnológico* y del *Módulo sobre Actividades de Biotecnología y Nanotecnología*; la introducción de mejoras de las coberturas informativas para sustentar indicadores regionales y en las metodologías para las estadísticas de la actividad y empleo turísticos. Así también, se desarrollaron y aprobaron indicadores sobre productividad laboral global de la economía y sobre productividad y costos laborales en establecimientos; se participó en las actividades estadísticas relacionadas con los indicadores y la elaboración del informe de avance de los ODM.

Durante el presente año inició y se cumplió con el monitoreo del PAEG 2011, reportando cuatro informes trimestrales sobre las doce Actividades específicas de los Comités Técnicos Especializados del SNIE. Adicionalmente se prepararon dos informes semestrales sobre las actividades de sus programas.

6. Geografía y Medio Ambiente

En relación a la información geográfica y de medio ambiente, y con el objetivo de realizar las tareas encomendadas con apego a lo que dicta la LSNIEG y el Reglamento Interior del INEGI, durante este año las acciones se dirigieron a dar continuidad a la revisión de métodos y técnicas para la generación de información geográfica bajo el concepto de reingeniería de procesos. En esta línea de trabajo destacan los cambios en la metodología para la producción de ortoimágenes y de modelos digitales de elevación a partir de imágenes de satélite de muy alta resolución (50 cm). Destaca también el trabajo realizado en la producción de la cartografía topográfica escala 1: 20 000, para el estudio y análisis a fin de identificar el mejor mecanismo para la producción, implementación y puesta en operación en la cadena de producción. A partir de lo anterior, se realizaron pruebas de concepto, actualización de metodologías y la definición de la capacidad instalada utilizando herramientas de reingeniería para la mejora continua.

6.1 Información Geográfica Básica

6.1.1 Marco Geodésico Nacional

Durante 2011 se integró una nueva Estación de Recepción Continua, con lo que ahora la *Red Geodésica Nacional Activa* (RGNA) cuenta con 23 estaciones de operación, de las cuales 20 son propiedad del INEGI y 3 son cooperativas. Gracias a la información que reporta esta Red, se ha participado en proyectos internacionales con el *National Geodetic Survey* de los Estados Unidos de América, y con el *Sistema de Referencia Geocéntrico para las Américas*, este último, además, declaró al INEGI como centro de procesamiento oficial de datos de estaciones permanentes. Hoy día la estación INEGI, ubicada en el edificio sede en Aguascalientes, es considerada una estación de referencia a nivel internacional por el *Servicio Internacional del Sistema de Posicionamiento Global de la Asociación Internacional de Geodesia*.

Este año en promedio se atendieron 280 clientes mensuales que descargaron datos de la RGNA equivalentes a 55 mil horas.

En lo referente al cambio de *Sistema Geodésico de Referencia* para adoptar el ITRF2008, debe señalarse que al cierre del 2011 se había alcanzado un avance del 100% en cuanto al cálculo de las coordenadas de estaciones de la Red Geodésica Nacional Activa (RGNA) y el 100% del algoritmo de transformación entre ITRF92 e ITRF2008. Asimismo, se generaron y se encuentran disponibles, cuatro documentos informativos y de apoyo en el sitio de Internet del INEGI.

En 2011 se concluyó el Modelo Geoidal 2010 y las Cartas Gravimétricas 2010 que estarán disponibles en el primer trimestre del 2012 en el sitio de Internet del INEGI. Se llevó a cabo la impartición del Taller Internacional del Geoide, relativo al proyecto de cooperación técnica del Instituto Panamericano de Geografía e Historia (IPGH). A su vez el INEGI presidirá en el periodo 2011-2015 la subcomisión *Gravedad y Geoide Norte Americana y Centro Americana* de la Asociación Internacional de Geodesia.
En relación al convenio con el Instituto Geográfico Nacional de Francia relativo a la operación de estación DORIS en Isla Socorro, se trasladó la nueva estación y se apoyó la selección de un nuevo

sitio para su emplazamiento en Isla Socorro, asimismo se encuentra en trámite ante la SCT la autorización de la estación terrena transmisora.

En lo referente a la *Red Geodésica Nacional Pasiva*, los avances Se muestran el Cuadro 6.1. Los resultados se aplicaron al mantenimiento y densificación de la *Red Geodésica Nacional*.

Cuadro 6.1
Estaciones Geodésicas, 2011

Red	Cantidad
Horizontal	3,409
Vertical	3,448
Gravimétrica	3,847
Total	10,704

En cuanto a la transformación de coordenadas horizontales al nuevo marco de referencia geodésico nacional ITRF08, época 2010, en el GRS80, estas se realizaron a las 167,771 estaciones geodésicas de la *Red Geodésica Nacional Pasiva*. Adicionalmente se asignó orden de exactitud posicional y se efectuó el cálculo de círculo de error probable y exactitud de posicionamiento vertical a las estaciones de la Red Geodésica Horizontal. Asimismo se realizó una comisión de campo especial para coadyuvar con el posicionamiento geodésico de elementos insulares en el Pacífico Norte.

Cuadro 6.2
Posicionamiento Geodésico de Elementos Insulares en el Océano Pacífico, Baja California, 2011

Tipo de elemento	Cantidad
Islote	1
Rocas	5
Islas	17
Nombre del elemento	**Término genérico**
Todos los Santos Sur	Isla
Coronado Sur	Isla
Coronado Centro	Isla
Coronado	Isla
Coronado Norte	Isla
La Soledad	Roca
San Martín	Isla
San Jerónimo	Isla
Guadalupe	Isla
De Adentro	Isla
De Afuera	Isla
San Benito Oeste	Isla
San Benito de Enmedio	Isla
San Benito Este	Isla
Sin nombre	Islote
Cedros	Isla
Natividad	Roca
San Roque	Isla

La Asunción	Isla
Margarita	Isla
Roca sin nombre	Roca
Roca sin nombre	Roca
Roca sin nombre	Roca

En este mismo ámbito del *Marco Geodésico Nacional* se procesaron datos para generar la nube de puntos LIDAR ajustada al terreno, de acuerdo con la siguiente tabla:

Cuadro 6.3 Nubes de Puntos LIDAR generados, 2011		
Datos LIDAR (Km2). Nube de Puntos Ajustados al Terreno		
Proyecto	Superficie (km^2)	Formatos 1:10 000
Llanura Costera del Golfo Norte	17,384	424
Llanura Costera del Golfo Sur	2,542	62
Cubrimiento Nacional	14,309	349
Total	*34,235*	*835*

En cuanto a la *atención a usuarios* e integración de información geodésica en 2011 destaca lo siguiente:

- Se atendieron 95 asuntos solicitados por la Secretaria de Relaciones Exteriores (SRE) referentes a la localización geográfica para la adquisición de bienes inmuebles por parte de extranjeros en la zona restringida (franja fronteriza y línea de costa).
- Se proporcionaron datos de 77,439 estaciones geodésicas horizontales a SEMARNAT.
- Se entregaron datos de 23 estaciones geodésicas horizontales, 12 imágenes de puntos de control terrestre a la Comisión Internacional de Límites y Aguas Norte (CILA Norte).
- Se entregó información de 4,225 estaciones geodésicas horizontales y 521 estaciones geodésicas verticales al Instituto de Información e Investigación Geográfica, Estadística y Catastral del Estado de México.
- Adicionalmente se atendieron 80 usuarios externos y 21 usuarios internos de datos e información geodésica.
- Se integraron 86 estaciones geodésicas horizontales, 1,382 estaciones geodésicas verticales y 29,453 estaciones geodésicas gravimétricas al Sistema de Integración de Información Geodésica.

En materia de *capacitación* dentro del Marco Geodésico, se impartió capacitación sobre el *Sistema Geodésico Nacional y Estándares de Exactitud Posicional* a personal del INEGI, Colegio de Ingenieros Topógrafos A.C. (CITAC), Comisión Nacional para el Conocimiento y Uso de la Biodiversidad (CONABIO), Instituto de Información Territorial del Estado de Jalisco (IITEJ) y del Instituto de Información e Investigación Geográfica, Estadística y Catastral del Estado de México (IGECEM).

Por otra parte, se impartió curso a dos grupos de cinco personas de la Secretaría de Marina, sobre procesamiento GPS.
En relación con las actividades de *Límites,* se actualizó el *Acervo de Documentos Jurídicos* y de otras fuentes con información relativa a los Límites Internacionales de las fronteras Norte y Sur del país. Se actualizó el expediente por entidad federativa (64 a nivel nacional), en el cual se

integran *Documentos Jurídicos* y de otras fuentes relativas a los *Límites Político-Administrativos Estatales y Municipales.*

Asimismo, en este año se realizó la *Documentación digital* de los vértices de 29 colindancias estatales. Para los límites del ámbito municipal, se elaboró el *diagnóstico sobre la situación de los Límites Político-Administrativos de los municipios del país,* y se obtuvo la versión validada de la transcripción y digitalización de 500 límites municipales (colindancias), así como una primera versión documentada de cada vértice que los integran.

6.1.2 Marco Geoestadístico Nacional

En cuanto al marco geoestadístico, este año se dio respaldo a los siguientes proyectos prioritarios:

- Para el DENUE, se realizó el cambio de base cartográfica del cierre de los *Censos Económicos 2009*, además se realizó la actualización (altas, bajas y cambios) de aproximadamente 200,000 establecimientos económicos.
- Se generó la cartografía geoestadística digital para el DENUE del sector Agropecuario, para representar la información estadística de las unidades de producción agropecuaria a nivel de área de control. Asimismo, se realizó la actualización del Marco Geoestadístico a nivel de terreno del periodo 2007-2010.
- Para la publicación del *Cuestionario del Entorno Urbano* se generaron frentes de manzana de 4,525 localidades urbanas con actualización cartográfica de la etapa de cierre del *Censo de Población y Vivienda 2010*.
- Se elaboró la cartografía geoestadística al cierre del CPV 2010 que consistió en la versión 5.1 del *Marco Geoestadístico Digital*, que incluye los polígonos de 32 estados, 2,456 municipios, 4,525 localidades urbanas, 41,584 localidades rurales, y 252,612 localidades representadas de manera puntual. Asimismo se generó la cartografía geoestadística rural de 48,115 localidades con los mismos atributos y características que la cartografía urbana;

Además de estos proyectos se realizaron las siguientes actividades:

- *Ortoimágenes*

En 2011 a partir de la combinación de los insumos generados en las misiones aerofotogramétricas y del área de Geodesia, se produjeron 2,388 ortofotos con resolución de un metro, y se generaron 270 ortoimágenes con resolución de un metro, dando inicio a este nuevo producto a partir de imágenes de satélite de muy alta resolución.

- *Modelos Digitales*

Para el caso de la información referente al relieve, se generaron 2,362 modelos digitales de elevación con resolución de 5 metros, de los cuales 1,181 fueron de tipo superficie y la misma cantidad para el tipo terreno correspondientes a formatos cartográficos escala 1:10 000. Adicionalmente se produjeron 502 archivos digitales con cobertura territorial conforme al formato cartográfico en la escala 1:20 000 con el relieve sombreado generado a partir del modelo digital de elevación de tipo terreno para atender las necesidades propias del *Proyecto de la Carta Topográfica Digital a Escala 1:20 000*.

En 2011 también se realizó la conversión a formato universal de archivos de tipo Bandas Intercaladas por Línea de 16,464 modelos digitales de elevación de alta resolución con el fin de facilitar su consulta, uso y aprovechamiento para satisfacer las más diversas necesidades de los usuarios de esta información geoespacial.

- *Continuos de Relieve*

Se generaron 251 cubiertas de altimetría, que son un insumo necesario para la elaboración y actualización de la cartografía topográfica del territorio nacional en escala 1:20 000 a partir de los modelos digitales de elevación de tipo terreno. Al sumar estas cubiertas de altimetría a las 413 generadas por restitución fotogramétrica, se tiene un total de 664 que conformar un avance nacional de 3,251 mismas que representan el 22.6% de altimetrías generadas del territorio nacional.

Asimismo en 2011 se generaron 1,166 conjuntos de datos de modelos digitales de elevación para ser integrados al continuo nacional de elevaciones, de tipo terreno y de tipo superficie en formato cartográfico en escala 1: 20 000 con una resolución de 15m. Ello supone un avance de 1,796 modelos tipo terreno y 1,799 tipo superficie, logrando así obtener el 12.4% de la cobertura nacional.

Adicional a lo anterior, se inició la transformación de los conjuntos de datos de modelos digitales de elevación del continuo nacional de elevaciones, de tipo terreno y de tipo superficie, de formatos de intercambio en GRID a formato BIL, lográndose un avance del 56%.

- *Clasificación en Campo*

En 2011 se efectuó el trabajo de identificar en campo en el período abril-noviembre la información de los elementos geográficos para 334 cartas topográficas escala 1:20 000, utilizando ortofotos con fecha de toma del período 2005-2010, señalando que los expedientes con la información resultado de la *Clasificación en Campo* son un insumo básico para el proceso de Extracción Vectorial.

- *Extracción Vectorial*

A través de la digitalización de los rasgos geodésicos sobre imágenes ortorrectificadas con resolución de 1 metro, se generaron y entregaron a la base de datos geográfica 727 archivos vectoriales para la cartografía topográfica escala 1: 20 000. Se llegó a un avance acumulado de 2,338 formatos, lo que representa el 17.4% de la cobertura territorial del país.

- *Operación de estaciones terrenas*

Se recibieron 1,667 imágenes provenientes de la Estación de Recepción México de la Constelación SPOT (ERMEXS) (pares pancromático y multiespectral). En 2011 se inició su procesamiento, mismo que continuará en 2012 para así actualizar la cartográfica censal y de recursos naturales.

Por su parte, en la Estación de Recepción de Información Satelital (ERIS) – CHETUMAL, se recibieron las siguientes señales: Landsat 5 TM, que capta alrededor de 10 imágenes a la semana; ERS-2 LBR (radar) que capta aproximadamente 10 imágenes a la semana; TERRA-Modis que capta entre 3 y 5 imágenes diarias. El total de información recibida y procesada por la ERIS se resume en el Cuadro 6.4.

Cuadro 6.4 Información recibida y procesada en la Estación de Recepción de Información Satelital, 2011			
Satélite	Sensor	Recibidas	Procesadas*
ERS	LBR	670	670
Landsat 5	TM	344	524
Terra	MODIS	944	349
AQUA	MODIS	411	361
Subtotales		2,369	1,904
*La cantidad de imágenes recibidas y procesadas no necesariamente coinciden dado que se procesan imágenes recibidas y almacenadas de años anteriores.			

En lo que respecta a la *Estación Virtual de Imágenes de Muy Alta Resolución* (EVISMAR), en los primeros meses del año se llevó a cabo la importación del equipo y la instalación del mismo en la Secretaría de Marina. La estación se encuentra operando desde agosto de 2011. El INEGI participó en estas tareas con 3 técnicos encargados de operar o programar la toma de imágenes para el INEGI. Estos técnicos recibieron la debida capacitación y certificación para operar la estación a partir del mes de julio de 2011.

La EVISMAR proporciona imágenes del satélite GeoEye 1, con 0.5 m de resolución espacial en la banda pancromática y 2.0 m en la multiespectral. Con imágenes captadas en esta estación se le ha dado continuidad a los proyectos institucionales de *Cartografía Topográfica Escala 1:20,000, Llanura Costera Norte y Sur*, así como otros resultados de convenios con diferentes dependencias o Estados de la República. En el periodo agosto-diciembre la EVISMAR captó 179,107 km^2.

- *Delimitación de la línea de costa*

En 2011 se realizó la actualización de la línea costa del Mar Caribe y Golfo de México, conjuntamente con la Secretaría de Marina. El producto obtenido es un archivo de uso restringido por seguir los lineamientos de la *Convención de las Naciones Unidas sobre Derecho del Mar* (CONVEMAR) para delimitación de espacios marítimos.

6.2 Recursos Naturales y Medio Ambiente

6.2.1 Recursos Naturales

En el curso de 2011 se actualizó la información sobre los recursos naturales del país con base en los doce siguientes proyectos:

Cuadro 6.5 Principales proyectos de actualización de información de recursos naturales, 2011		
Proyecto	Escala	Logros
Uso Potencial del Suelo	1:250 000	7 conjuntos
Uso del Suelo y Vegetación	1:50 000	126 conjuntos
Erosión	1: 250 000	37 conjuntos
Catálogo del Territorio Insular	-	4 fascículos
Análisis estadístico y geográfico de los datos históricos de precipitación en México	-	154, 477, 770 registros de temperatura mínima, máxima y precipitación meteorológicos para análisis
Aguas Superficiales	1: 250 000	17 conjuntos
Aguas Subterráneas	1: 250 000	9 conjuntos
Inventario Nacional de Cuerpos de Agua	1:50 000	1 cubrimiento nacional

Geológica, serie I	1: 50 000	60 conjuntos
Continuo Geológico Nacional	1: 250 000	1 conjunto
Inventario de Fenómenos Geológicos • Sismicidad • Vulcanismo • Movimiento de Masas • Erosión Costera • Inundación • Subsidencia-Colapso	1:250 000	1 prototipo de cada tema
Cubierta de la tierra de Norteamérica	1: 10 000 000	1 conjunto

Como apoyo a esta actualización de la información sobre recursos naturales se realizaron diversos estudios de análisis e identificación de muestras, destacando los análisis botánicos (970 muestras), del suelo (1,924 muestras), del agua (978 muestras) y de rocas (350 muestras).

Dada la necesidad de información sobre los recursos naturales, se actualizaron las metodologías de Uso del Suelo y Vegetación 1:250 000 (serie V), y la Hidrología Subterránea y Superficial. Se modificó también la unidad de trabajo, de conjuntos de datos 1:250 000 a cuencas hidrográficas y se liberó la información de la serie IV de *Uso del Suelo y Vegetación escala 1:250 000*.

En colaboración con otras dependencias, como la Comisión Nacional del Agua y el Centro Nacional de Prevención de Desastres, (CENAPRED) se desarrolló la metodología de mapas de riesgos de inundación, mientras que con el Servicio Geológico Mexicano (SGM) se concluyó la elaboración del *Continuo Nacional Geológico 1:250,000*.

Con el *Servicio Geológico de los Estados Unidos* (USGS) y la *Comisión de Cooperación Ambiental de América del Norte*, se continuaron los trabajos en la integración de cuencas y subcuencas en la frontera México – Estados Unidos, el *Atlas Ambiental de América del Norte* y el *Sistema de Monitoreo de la Cubierta de la Tierra de América del Norte*.

Finalmente, en este año se elaboraron también las propuestas de Información de Interés Nacional en varios temas de recursos naturales: uso del suelo y vegetación, erosión actual, hidrología y uso potencial.

6.2.2 Medio Ambiente

Se concretó la aplicación de tres módulos para captar información ambiental. Los trabajos realizados en cada uno de estos proyectos se resumen en el siguiente cuadro:

Cuadro 6.6
Captación de Información Ambiental, 2011

Producto	Acciones
Módulo Ambiental de Agua Potable y Saneamiento	• Definición de criterios de validación primaria y secundaria. • Primera fase del Tratamiento de información correspondiente al primer grupo de levantamiento del Censo.
Módulo Ambiental de Residuos Sólidos Urbanos	• Definición de criterios de validación primaria y secundaria. • Primera fase del Tratamiento de información correspondiente al primer grupo de levantamiento del Censo.
Módulo de Hogares y Medio Ambiente 2011	• Diseño conceptual del Módulo. • Seguimiento al operativo de levantamiento realizado durante el cuarto trimestre 2011.

Con el propósito de ampliar la difusión de estadística ambiental, se elaboraron y difundieron once boletines temáticos conmemorativos: *Día mundial de los Humedales, Día Mundial del Agua, Día Mundial Forestal*, *Día Mundial de la Tierra*, *Día Internacional de la Biodiversidad*, *Día*

Mundial del Medio Ambiente, *Día Mundial de la Lucha contra la Desertificación y la Sequía*, *Día Mundial del Árbol*, *Día Internacional de la Preservación de la Capa de Ozono*, *Día Mundial del Hábitat* y *Día Internacional para la Reducción de los Desastres Naturales.*

Este año se trabajó a su vez en la reconfiguración de la página con la temática establecida por las Naciones Unidas y la Organización para la Cooperación y el Desarrollo Económico (OCDE) para elaborar tabulados estadísticos y mapas cuando esto aplique. En este sentido se actualizaron 95 tabulados y se dieron de alta 20 adicionales.

En otros ámbitos relacionados a la información de medio ambiente del país, en 2011 se avanzó en los siguientes aspectos:

- *Registros administrativos*

Se generó un Directorio preliminar de las Unidades Administrativas con Función de Gestión Ambiental (UAFGA) y un estimado de los Registros Administrativos sobre Medio Ambiente de los Gobiernos Estatales.

Se diseñó y desarrolló un sistema informático, formatos y documento operativos para la captación y captura de los Registros Administrativos sobre Medio Ambiente de los Gobiernos Estatales.

Se realizó una Prueba piloto en el Gobierno del Estado de Aguascalientes para conocer la disponibilidad de registros administrativos sobre medio ambiente y su potencial transformación en registros estadísticos.

Se inició una segunda prueba piloto sobre Registros Administrativos sobre Medio Ambiente en el Gobierno del Estado de Durango, en coordinación con la SEMARNAT.

En colaboración con el Gobierno del Estado de Yucatán y la Dirección Regional Sureste se desarrollo la *Guía de autoevaluación de la calidad de Registros Administrativos (versión 1.0*).

Se publicaron ensayos del proyecto de Registros Administrativos sobre Medio Ambiente en las revistas del *Instituto Interamericano de Estadística* (IASI) y de *Información Básica* del Departamento Administrativo Nacional de Estadística (DANE) de Colombia.

- *Indicadores de Medio Ambiente*

En el marco del Grupo de Trabajo en Indicadores Ambientales de la Iniciativa Latinoamericana y Caribeña para el Desarrollo Sostenible (ILAC), coordinado por el Programa de Naciones Unidas para el Medio Ambiente (PNUMA), se trabajó con la SEMARNAT, en el acopio de información y adecuación conceptual de los indicadores asignados al INEGI, para la publicación del informe programado en 2012.

- *Explotación de Información Medio-Ambiental derivada de las fuentes INEGI*

A partir de la información de los *Censos Económicos 2009* y del *Censo de Población y Vivienda 2010*, se elaboraron tabulados en temas de energía eléctrica, energéticos consumidos y consumo de agua, para su potencial integración en el apartado de medio ambiente en internet del INEGI.

- *Marco Conceptual sobre Cambio Climático*

Se elaboró una versión preliminar del *Marco Conceptual para la Generación e Integración de Información relacionada con el Cambio Climático*, iniciando con el diagnóstico e inventario de la información del INEGI: Censos Económicos, Censos Agropecuarios y Censos de Población y

Vivienda, así como las Encuestas Económicas y las Sociodemográficas, que cuentan con información sobre el tema.

6.2.3 Información Geoespacial

6.2.3.1 Información Integrada a la Base de Datos Geográficos

Una de las principales actividades del INEGI es integrar y actualizar de manera permanente el acervo de información geográfica y geoespacial, así como administrar las bases de datos geográficas. En esta materia en 2011, lo realizado se presenta en el Cuadro 6.7

Cuadro 6.7 Información Geográfica y Geoespacial 2011
Nombres Geográficos
• 80,000 nombres geográficos incorporados al RNIG
Imágenes de Percepción Remota
• 150,000 imágenes de percepción remota incorporadas al RNIG
Acervo de Información Geoespacial
• 1113 ortofotos escala 1:10 000, resolución 1 metro • 265 ortoimágenes escala 1:10 000, resolución 1 metro. • 134 ortofotos urbanas, escala 1:2 500, resolución 20 cm. • 720 conjuntos de datos Vectoriales Topográficos escala 1: 20 000 • 541 imágenes cartográficas digitales escala 1: 20 000 • 135 imágenes cartográficas digitales escala 1:50 000 • 975 Nube de Puntos LIDAR ajustada al Terreno escala 1:10 000 • 53 Conjuntos de Datos Geológicos Escala 1:50 000 • 1 Red Hidrográfica escala 1:50,000 Edición 2.0 • 1 Marco Geoestadístico 2010 Versión 5.0 • 1 Cartografía Geoestadística Urbana. Censos Económicos2009, DENUE Marzo 2011 • 1 Marco Geoestadístico Rural Censos Económicos2009, DENUE Marzo 2011 • 1 Marco Geoestadístico 2010 Versión 5.0 • 1 Cartografía Geoestadística Urbana. Cierre de Población y Vivienda 2010 • 1 Prontuario de Información Geográfica Municipal de los Estados Unidos Mexicanos • 1 Marco Geoestadístico Municipal 2000 Versión GDUIG 1.0 • 1 Geoide Gravimétrico Mexicano 2010 • Conjunto Nacional de Datos de Edafología escala 1:250 000 Serie II • Mapa raster de Climas Escala de referencia 1:000 000 • 1 Directorio Estadístico Nacional de Unidades Económicas (DENUE) • 10 Cartas Gravimétricas de México 2010 • 10 Modelos Gravimétricos de México 2010 • Modelos de Deflexión de la Vertical 2010 • Cartografía Geoestadística Urbana. Cierre Censo de Población y Vivienda 2010 • Marco Geoestadístico Nacional Censo Agropecuario 2007 (MGN Agropecuario 2007) Versión 4.0 • Marco Geoestadístico 2010 Versión 5.1 • 25 Conjuntos de Datos de Erosión de Suelos, Escala 1:250 000 • 976 archivos raster derivados del CEM por subcuencas hidrológicas • 1 Red Carreteras escala 1:50 000 etapa de Integración y Estructuración • 5 archivos con Información Vectorial de Uso del Suelo y Vegetación, Escala 1:50 000 • 11 imágenes cartográficas digitales escala 1:1 000 000

El Instituto debe conservar los metadatos para un adecuado resguardo de la información geográfica y del medio ambiente a su cargo. Para ello en 2011 fue desarrollada la *Norma Técnica*, que permite que durante este ejercicio se hayan integrado los siguientes metadatos:

Cuadro 6.8 Integración de Metadatos en 2011	
6, 077 Metadatos Incorporados al Centro Distribuidor de Metadatos	• Topografía 1:20 000: 1094 • Ortofotografía 1:10 000: 714 • LIDAR Superficie 5m: 1941 • LIDAR Terreno 5m: 1941 • LIDAR, Nube de Puntos: 48 • Localidades Amanzanadas: 257 • Geología 1:50 000: 53 • Erosión de Suelos 1:250 000: 24 • Uso del Suelo y Vegetación 1:50 000: 5
Aplicaciones para implementar la *Norma Técnica para la Elaboración de Metadatos Geográficos*	• *Sistema de Conversión de Metadatos* (SICOM), versión 1.0 • *Sistema de Migración de Metadatos* (SIMIM), versión, 1.0 • *Sistema de Captura de Metadatos*, (SICAM) – Cliente - servidor, versión 1.0 (Unidades del Estado) – Cliente - servidor, versión 1.0 (INEGI) • *Sistema Buscador de Metadatos* (SIBUM), versión 1.0

Adicional a lo anterior, en 2011 se integró la siguiente información geográfica:

- *Estructuración física de las bases de datos para incorporarlos a los Sistemas de consulta de los temas siguientes:*
  - Climas escala 1:1000,000 serie I.
  - *Red Hidrográfica* edición II.
  - Hidrología Subterránea escala 1:250,000 serie II.

- *Información de las bases de datos geoespaciales de:*
  - Información Vectorial de Localidades Amanzanadas y Números Exteriores implementada en POSTGRES para 10,915 localidades urbanas y rurales.
  - Cartografía Geoestadística Urbana. *Censos Económicos 2009*, DENUE, versión marzo 2011
  - Cartografía Geoestadística Urbana. Generación de base de datos geoespacial del cierre del Censo Económico.
  - Cartografía Geoestadística Urbana. Cierre *Censo de Población y Vivienda 2010*.
  - Cartografía Geoestadística Rural. Cierre *Censo de Población y Vivienda 2010*.
  - Información temática: Integración de edafología, Serie II.
  - Información temática: Uso del suelo y vegetación, Serie IV.

6.2.3.2 Desarrollo de Sistemas de Información Geográfica

Dentro de las actividades desarrolladas en el Instituto, se encuentra la conformación de Sistemas de Información Geoespacial para el apoyo a la gestión de información estadística, geográfica y del medio ambiente, a las diferentes Unidades del Estado, así como para su consulta y explotación de parte de los usuarios en general. Estos Sistemas permiten la visualización bajo una misma plataforma de los datos y el espacio geográfico en donde se encuentran. A partir de eso, se desarrollaron:

- *Mapa Digital de Escritorio*

Fue concluida y liberada la versión 5.0 del *Mapa Digital de México* para escritorio, así como impartida su capacitación a las instancias regionales y estatales de INEGI. Esta herramienta es un Sistema de Información Geográfica desarrollado en software libre para elaborar por parte de los usuarios proyectos de información estadística y geográfica. Actualmente es impulsado y utilizado

en diferentes proyectos institucionales, además es la plataforma base para algunos proyectos que se desarrollan de manera conjunta con otras dependencias de la administración pública federal.

- *Directorio Nacional de Unidades Económicas*

El sistema de consulta fue desarrollado en la plataforma del *Mapa Digital de México* y en el mes de marzo se liberó la primera actualización. Con dicha actualización se efectuó el DENUE ISFL (Instituciones Sin Fines de Lucro) a nivel de prueba. Para la nueva versión 2012 se implementó el Sistema para la Georreferenciación de Unidades Económicas del DENUE SIGEE y se dio soporte a 32 entidades en cuanto a la operación y ajustes al sistema.

- *Atlas de los Censos Económicos 2009*

Se puso a disposición a través de internet el sistema de consulta *Atlas de los Censos Económicos 2009*, sistema basado en el *Mapa Digital de México*, que permite generar mapas temáticos de variables estadísticas de los *Censos Económicos 2009*, con agregación estatal, municipal, localidad, AGEB (Área Geoestadísticas Básica) y se convirtió en el primer sistema de consulta en línea en estratificar información a nivel manzana, referidas al *Marco Geoestadístico Nacional 2009*. Este sistema permite saltar al sistema de consulta del DENUE en la misma vista o área geográfica.

- *Atlas del Censo de Población y Vivienda 2010*

Se puso a disposición a través de internet el sistema de consulta *Atlas del Censo de Población 2010*, mismo que se basó en el *Atlas de los Censos Económicos 2009*, considerando 66 variables en distintos temas, desde población hasta vivienda. Considera esquemas de generación de mapas temáticos a nivel estatal, municipio, localidad y AGEB. Este sistema permite generar mapas temáticos de AGEBS en zonas metropolitanas.

- *Atlas Turístico de México*

Como parte de los acuerdos de colaboración e intercambio con la Secretaría de Turismo, se tuvieron avances significativos en el desarrollo del *Atlas Turístico de México*, basado en la plataforma de software libre del *Mapa Digital de México*.

- *SINCE WEB*

Se concluyó y liberó la nueva versión del Sistema de Consulta Censal (SCINCE WEB), para el cual además se integraron 32 paquetes estatales de información relativa al *Censo de Población y Vivienda 2010*, para apoyar las actividades de difusión. Este sistema permite generar mapas temáticos mediante el cálculo de indicadores personalizados y el uso de métodos de estratificación multivariados; constituye entonces una herramienta estadística para el análisis espacial de los resultados censales.

- *SIATL 2*

Se concluyó la versión 2.1 de *Simulador de Flujos de Cuencas Hidrográficas*, incluyendo la descarga de la red hidrográfica de forma gratuita, la visualización en 3D, información de clima para localidades urbanas, de estaciones climatológicas, isoyetas; así como la imagen de nubosidad del satélite GOES.

- *SIADEP PROCAMPO*

Para la tercera etapa de la georreferenciación de predios de PROCAMPO, durante el transcurso del 2011 se desarrolló un nuevo sistema para el control de los trabajos de actualización del padrón de beneficiarios y la georreferenciación de terrenos. El sistema permite conformar una base de datos actualizada con los datos y expedientes del directorio de PROCAMPO para la Unidad Administrativa Apoyos y Servicios a la Comercialización Agropecuaria (ASERCA).

- *SIGED (Sistema de Georreferenciación de Domicilios)*

Durante el 2011 se actualizó y dio soporte al SIGED, sistema que permitió los trabajos de conformación de una base cartografía única entre el Marco Geoestadístico al cierre del *Censo de Población y Vivienda 2010* y *Georreferenciación de Domicilios*. Se trabajó en soluciones para la confronta a nivel manzanas y vialidades, así como el ajuste de los números exteriores de las localidades urbanas con más de 2,500 habitantes. Se consideraron esquemas para actualización de información en base a trabajos de campo de 381 localidades urbanas.

- *Módulo Cartográfico para Censo Agropecuario*

Se llevó a cabo el *Sistema para el Seguimiento de la Actualización Cartográfica del Censo Agropecuario*, a través del Módulo Cartográfico Censal que permitirá también relacionar información espacial con información estadística para el levantamiento de encuestas agropecuarias.

- *Actualización de la Información de la Red de Carretera Nacional*

Se inició la integración de información de la *Red de Carretera Nacional* en formato digital, en conjunto con el Instituto Mexicano de Transporte, con la finalidad de mantener actualizada esta capa de información y poderla suministrar a las diferentes Unidades del Estado que manejan sistemas de información geográfica.

- *SCINCE 2010 para escritorio*

Se desarrolló un *Sistema de Consulta Censal* (SCINCE 2010) para escritorio, es decir puede ser utilizado en una computadora personal, cuyo objetivo es relacionar la información emanada de los Censos y las Encuestas, con su correspondiente espacio geográfico-cartográfico y expresar tal relación a través de gráficas estadísticas y mapas temáticos.

- *Visualizador del Catastro*

Se desarrolló una aplicación basada en el *Mapa Digital de México* que cuenta con un avance de 19 entidades federativas con información catastral y registral vinculada de la propiedad privada, así como 22 entidades integradas en el ámbito de la propiedad social del Registro Agrario Nacional.

- *Implementación de sistemas de difusión de información geoespacial*

Se generaron geoservicios con ArcGIS Server, en especial la Base de Datos Geoespacial de Información Topográfica 1:20,000, 1:50,000 y 1:250,000.

- *Edición de redes geométricas. Red Nacional de Vías de Transporte. Edición 1.0*

Se conformó una red de carreteras a nivel nacional, integrando información de la cartografía topográfica escala 1: 50 000 y las vialidades de las localidades urbanas de la Base Cartográfica Única.

- La edición de mapas para libros de texto de 3er. año *La entidad donde vivo,* para la SEP.

- *Edición de información geográfica y cartográfica.*

Otro de los objetivos que se logró fue la generación de productos geoespaciales, en medios analógicos y digitales a través del diseño, edición, actualización y digitalización de información geográfica y de recursos naturales para su divulgación. La relación completa se incluye en el Cuadro 6.9

Cuadro 6.9 Ediciones de Información Geográfica y Cartográfica, 2011	
Producto	**Cantidad y Descripción**
Edición de cartas topográficas 1:20 000	800 Cartas
Edición de cartas aeronáuticas escala 1:250 000	30 cartas
Edición de cartas hidrogeológicas en diferentes escalas	11 cartas
Edición de Cartas Topográficas 1:50 000	60
Edición del Mapa Mural Hipsográfico y Batimétrico escala 1:1000 000	Compuesto por 11 hojas
Edición del Mapa Mural Hipsográfico y Batimétrico escala 1:1000 000	Compuesto por 24 hojas
Edición de Condensados Estatales	31 Estados
Edición de la carta de la República Mexicana escala 1:4000 000	1 carta
Se inició el proceso de la edición del Mosaico Aerofotográfico de la línea divisoria internacional terrestre entre México y los Estados Unidos en la zona que va de Tijuana a Cd. Juárez (convenio con CILA)	85 Mosaicos de la línea divisoria internacional
Edición Digital de imágenes cartográficas	Elaboración de 962 Imágenes Cartográficas Digitales en diferentes temas y escalas
Actualización de cartas aeronáuticas escala 1:1 000 000	12 cartas
Termoformados	**Cantidad y Descripción**
Elaboración del modelo del mapa de Acapulco de Juárez para elaborar molde para termoformado	1 modelo
Elaboración del molde del Mapa Estatal de Guanajuato, escala 1:750 000 para la Convención Nacional de Geografía 2011	1 molde
Elaboración del Molde en resina para termoformado del mapa Mundial para invidentes con División Política	1 molde
Elaboración de Moldes de representaciones de fósiles Paleontológicos para talleres infantiles	7 moldes
Ajuste a los moldes para la carta de la República Mexicana escala 1:1000 000	11 moldes
Termoformado de representación de fósiles Paleontológicos para talleres infantiles	200 termoformados
Termoformado del Mapa Estatal de Guanajuato, escala 1:750 000 para la Convención Nacional de Geografía 2011	500
Armado del mapa mural en escala 1:400 000 de las Cuencas del Río Lerma y el Santiago, para el museo de Arte e Historia de León Guanajuato, mismo que se presentó en la Feria Nacional de San Marcos 2011	1 mapa mural
Armado de mapa estatal de Aguascalientes para invidentes, en Termoformado	1 mapa
Diseño del Mapa Mundial con División Política para elaboración de modelo en Acrílico mediante rayo laser	1 mapa
Carta Batimétrica e Hipsográfica de la República Mexicana escala 1:4000 000	1 carta
Armado del Mural de la Carta Topográfica 1:1000 000 para evento de la Presidencia del INEGI	1 armado del mural
Termeformado del Mapa Mundial con División Política	2 Mapas
Producto	**Cantidad y Descripción**
Elaboración de Capítulos Geográficos de las publicaciones estadísticas	38 Capítulos Geográficos: México de un Vistazo. (3) Perspectiva estadística de los estados. (32) Anuarios estadísticos estatales. Cuaderno Estadístico de la Zona Metropolitana del Valle de México. Anuario estadístico de los Estados Unidos Mexicanos.
Elaboración de Compendios de Información Geográfica Municipal	2,456 Compendios de Información Geográfica Municipal: se validó aproximadamente el 30%
Productos Digitales	**Cantidad y Descripción**
Archivos vectoriales editados de la Carta Urbana Digital	32 archivos editados de la Cara Urbana digital
Imagen Cartográfica Digital Georreferenciada de la Carta Urbana Digital	32 Imágenes Cartográficas Digitales Georreferenciadas
GeoPDFs de las Cartas Urbanas	21 GeoPDFs de las Cartas Urbanas editadas

6.3 Actividades Interinstitucionales

6.3.1 Nacionales

Durante el 2011 se llevaron a cabo actividades con la siguientes instituciones: *Fomento Económico de Coahuila* (FOMEC), el Instituto de Información e Investigación Geográfica, Estadística y Catastral del Estado de México (IGECEM) y los municipios de Aguascalientes, y León.

Dentro del *Programa de Modernización Catastral* que realizan de manera conjunta el Banco Nacional de Obras y Servicios Públicos (BANOBRAS) e INEGI para apoyar a los catastros municipales, se han incorporado 65 municipios en el periodo 2010-2012, de los cuales 33 recibieron atención por parte del INEGI -10 concluyeron su proceso y 23 se encuentran en alguna de las diferentes etapas del programa- y 32 decidieron no continuar con el Programa.

Respecto al *Programa de Modernización de los Registros Públicos de la Propiedad y Catastros* que el INEGI atiende en colaboración con la SEDESOL y los gobiernos estatales, durante el periodo 2010-2011 se elaboraron 25 *Diagnósticos Estatales Catastrales* (23 por parte del INEGI y 2 por parte de SEDESOL). Adicionalmente se realizó la higiene y vinculación de bases de datos de catastrales y registrales de 18 entidades federativas, totalizando 20 bases de datos higienizados desde el inicio del Programa. Asimismo, se asesoró a 11 entidades en la elaboración de sus *Proyectos Ejecutivos Catastrales* y se dio inicio a la supervisión de la ejecución del proyecto en los estados de Campeche, Colima y Morelos.

Por otra parte, derivado de las Bases de Colaboración signadas entre el Instituto de Administración y Avalúos de Bienes Nacionales (INDAABIN) y el INEGI, de octubre a noviembre de 2011 se llevó a cabo el levantamiento topográfico y la generación de los planos correspondientes a 30 inmuebles federales en 15 entidades federativas, con lo cual se alcanza a la fecha un avance nacional acumulado de 907 bienes inmuebles medidos y 27,313 georreferenciados.

En el marco del convenio de colaboración ASERCA, SIAP e INEGI para la *Actualización de Datos y Expedientes del Directorio* del PROCAMPO, el Instituto llevó a cabo durante el año 2011, la georreferenciación de 1,005, 049 predios correspondientes a 16 entidades federativas. El avance acumulado desde el inicio del Programa en 2009 alcanza ya los 1,729,705 predios georreferenciados, esto es el 41% del universo de trabajo.

Se realizó además la actualización del *Directorio de Instituciones Catastrales y Registrales* conforme a la *Norma Técnica de Domicilios Geográficos*, así como de la *Base Cartográfica Catastral*.

Adicionalmente dentro de las actividades interinstitucionales, el 17 al 21 de octubre en la Ciudad de León y conjuntamente con el Gobierno de Guanajuato, se celebró la *Convención Nacional de Geografía y Medio Ambiente 2011*, donde se contó con la presencia de 4,078 participantes, realizándose los siguientes eventos:

- 30 Talleres técnicos.
- 86 Talleres infantiles.
- 4 Talleres para Adultos Mayores.
- 4 Talleres para invidentes y débiles visuales.
- 4 Talleres para personas con capacidades diferentes.
- 7 Conferencias magistrales.
- 21 Conferencias técnicas.

- 27 Paneles.
- 2 Mesas de trabajo.
- Exposición de 26 carteles técnicos.
- Exposición comercial. Compuesta por 28 stand.
- Exposición académica. Compuesta por 10 stand.

Una innovación de esta Convención fue el programa cultural, compuesto por:

- Concurso de Geografía infantil y juvenil.
- Mapas intervenidos: 12 artistas, 20 mapas.
- Exposición de imágenes aéreas de León 1970-2010.
- Exposición de murales de graffiti *Territorio e Identidad*.
- 2 presentaciones editoriales.
- Muestra de cine.
- Concierto de la *Trinitate Philarmonia* coros y orquesta.
- Exposición *La Cosmovisión indígena en los mapas novohispanos*.
- Exposición de Cartografía Antigua de León.
- 2 Rodadas ecológicas.
- Noches cervantinas en Guanajuato y en León.
- *Ven a tomar café*.
- Observación astronómica.

En cuanto a la *atención a usuarios*, durante 2011 se dio respuesta a 1,343 *requerimientos de* información geográfica especializada provenientes de los 45 Centros de Consulta y Comercialización del INEGI distribuidos en todo el país entre estas solicitudes sobresalen los requerimientos acerca de productos geográficos digitales, relacionados con cartografía geoestadística urbana y rural de los diferentes eventos censales, así como material fotográfico, información de tecnología LIDAR y ortofotos.

Adicionalmente se atendieron 160 solicitudes de gran volumen, ingresadas vía Comités Técnicos Especializados, en el marco del SNIEG o por convenios institucionales; relacionadas principalmente con temas de cartografía geoestadística (urbana y rural) correspondiente a los eventos censales 2005, 2009 y 2010, ortofotos digitales, información de tecnología LIDAR (nube de puntos y MDE) así como imágenes spot ortorrectificadas, entre otros. Por otra parte se brindó atención a 1,850 mensajes de los usuarios de información geográfica vía correo electrónico.

6.3.2 Participación en Grupos de Trabajo Internacionales

Con el fin de conocer las mejores prácticas internacionales y mostrar los avances en materia geográfica de nuestro país, durante el 2011 se llevaron a cabo 36 misiones internacionales, 14 correspondientes al programa de trabajo y 22 por invitación, con la participación de 33 funcionarios del INEGI. Estas misiones corresponden a:

Cuadro 6.10 Misiones Internacionales en Materia Geográfica 2011	
Tipo de Evento	Misiones Realizadas
Reuniones	13
Congresos	2
Cursos	6
Talleres	4
Seminarios	2
Asesorías	4
Conferencias	5

Los destinos fueron: América del Norte, América Central y el Caribe, América del Sur, Europa, Asia y Oceanía. Entre estas misiones destacan las siguientes:

- 2011 se participó en dos reuniones del Grupo de Trabajo de Planeación (GTPLAN) en el marco del *Comité Permanente para la Infraestructura de Datos Geoespaciales para las Américas* (CPIDEA). Resultado de estas reuniones se elaboró y aplicó un cuestionario a los 24 países de la región que pertenecen a CPIDEA, cuyos resultados permitirán elaborar programas de trabajo específicos orientados a fortalecer las Infraestructuras Nacionales de Datos Espaciales y por ende la Infraestructura de la Región.

- Del 13 al 17 de junio de 2011, se realizó una visita a Panamá donde se participó en la II Reunión Técnica Conjunta de las comisiones del Instituto Panamericano de Geografía e Historia (IPGH). Destacó la participación del INEGI en las diferentes reuniones de las comisiones y, sobre todo, en el Taller *Apoyo en situaciones de crisis por desastres* así como sus presentaciones del *Proyecto GeoSUR*. La reunión fue de gran importancia para el quehacer institucional, ya que en ella se dieron a conocer estrategias, tecnologías, conceptos y desarrollos para generar la información geográfica en nuestro país.

- En colaboración con la Comisión Económica para América Latina y el Caribe y como parte del Grupo de Trabajo de Estadísticas Ambientales (GTEA) de la Conferencia Estadística de las Américas (CEA), se llevó a cabo en Punta Cana, República Dominicana el seminario titulado *Nuevos desarrollos metodológicos y desafíos operacionales en el ámbito de las estadísticas ambientales en América Latina y el Caribe*. El objetivo fue dar a conocer los desarrollos metodológicos internacionales en el ámbito de estadísticas ambientales y crear un espacio de dialogo regional sobre las estadísticas ambientales necesarias para monitorear el medio ambiente en América Latina y el Caribe. Su temática giró alrededor del *Marco para el desarrollo de estadísticas ambientales, Estadísticas y Cuentas del Agua, Cambio Climático y Crecimiento Verde*.

- El Instituto participó también en el *Grupo de Expertos en Gestión de Datos Geoespaciales*, mismo que se conformó en el mes de agosto a solicitud de la *División de Estadística de las Naciones Unidas* (UNSD). La reunión se celebró en Corea el 27 de octubre de 2011. De manera específica se participó en la mesa de trabajo de *Georreferencia de datos estadístico*s, en la que el INEGI presentó la experiencia del DENUE. Asimismo, se presentaron los proyectos que en materia de información geográfica y del medio ambiente se desarrollan en el Instituto.

- Se realizó una comisión a Panamá para participar en el *Taller sobre Estándares y Metadatos* que se llevó a cabo del 15 al 18 de marzo de 2011. El objetivo fue identificar las características y los elementos que el *Perfil Latinoamericano de Metadatos* (LAMP, por sus siglas en inglés) tiene y

compartir experiencias con relación a la gestión de metadatos geográficos del Instituto. Se evaluaron también las soluciones con Servicios de Mapas Web (WMS, por sus siglas en inglés). En este Taller se tomó el acuerdo de colaborar con el Centro del Agua del Trópico Húmedo para América Latina y el Caribe (CATHALAC) para el diseño de una aplicación de captura de metadatos basada en el Perfil Latinoamericano de Metadatos, así como también para definir una plantilla de elementos en la cual se basará la herramienta.

6.4 Normatividad y Desarrollo Tecnológico

Durante 2011 se avanzó en la elaboración de cinco documentos normativos, tres se refieren a normas técnicas y dos más refieren a acuerdos. El Comité Ejecutivo del Subsistema Nacional de Información Geográfica y Medio Ambiente estimó conveniente someterlos a revisión del Comité Técnico Especializado de Información Geográfica Básica y del Comité Técnico Especializado de Información Catastral y Registral. De estos documentos, se llevó a la Junta de Gobierno la *Norma Técnica para la Generación, Captación e Integración de Datos Catastrales y Registrales*, con fines estadísticos y geográficos, la cual fue aprobada para su publicación en el *Diario Oficial de la Federación*.

En el Cuadro 6.11 se enlistan los documentos normativos elaborados en 2011.

Cuadro 6.11
Normatividad en Materia de Geografía y Medio Ambiente, 2011

Nombre	Tipo
Generación, captación e integración de datos catastrales y registrales con fines estadísticos y geográficos	Norma técnica
Nombres geográficos continentales e insulares	Norma técnica
Clave única del registro del territorio	Norma técnica
Catálogo único de claves y nombres de entidades federativas, municipios y localidades	Acuerdo
Catálogos de términos genéricos de las formas del relieve submarino	Acuerdo

Con el fin de facilitar el entendimiento y la aplicación de las normas técnicas se realizaron en el curso del año diversos talleres en el ámbito federal, estatal y municipal. Durante el año 2011, se capacitó a un total de 3,247 servidores públicos, en las normas técnicas siguientes: Domicilios Geográficos, Sistema Geodésico Nacional, Estándares de Exactitud Posicional, Información Catastral y Registral, Clave Única del Registro del Territorio y Metadatos geográficos.

Se liberó en el sitio de Internet del INEGI la versión 2.0 del *Continuo de Elevaciones Mexicano*, el cual cuenta con una resolución de 30 m. y fue generado a partir de diversos insumos, tales como el continuo de curvas de nivel, la red hidrográfica y los bancos de nivel de la Red Geodésica.

En 2011 se elaboraron las propuestas para considerar Información de Interés Nacional a la Información de uso de suelo escala 1:50 000, la Información estadística ambiental a partir de cartografía de recursos naturales y la Información hidrológica 1:250 000.

Por su parte en el marco del Catálogo Nacional de Indicadores, se propuso la inclusión de los siguientes 15 indicadores:

- Consumo de sustancias agotadoras del ozono.
- Calidad del aire: días en que se excede el valor de la norma.

- Calidad del aire: monitoreo de la calidad del aire en zonas metropolitanas o poblaciones relevantes.
- Emisión de gases de efecto invernadero.
- Tratamiento de agua residual.
- Grado de presión sobre los recursos hídricos.
- Intensidad de uso del agua subterránea.
- Calidad del agua: demanda bioquímica del oxígeno en aguas superficiales. Demanda química de oxígeno. Sólidos suspendidos totales.
- Superficie relativa afectada por degradación de suelos en México.
- Cambio en la superficie con vegetación natural remanente por principales tipos de vegetación.
- Superficie protegida y bajo manejo sostenible.
- Superficie bajo manejo forestal.
- Proporción de especies en peligro de extinción.
- Manejo de residuos peligrosos: Capacidad instalada autorizada para su manejo.
- Residuos sólidos urbanos dispuestos sin control.

Por último hay que señalar que se conformó el Comité Técnico Especializado de Información Catastral y Registral, el cual comenzó sus operaciones en el mes de agosto. Con este Comité, el Subsistema Nacional de Información Geográfica y del Medio Ambiente, cuenta ya con 7 Comités Técnicos Especializados, de los cuales, el INEGI funge como Secretario Técnico en 5 de ellos.

7. Integración, Análisis e Investigación

Durante 2011, las actividades de la Dirección General de Integración, Análisis e Investigación se realizaron conforme a lo establecido en el *Programa Anual de Trabajo 2011* mediante tres actividades: *Integración de la información*, *Análisis y Estudios Económicos* e *Investigación*.

7.1 Integración de Información

La primera actividad, la *Integración de la Información*, se atendió mediante tres líneas de acción: la integración de estadísticas socioeconómicas, la integración de estadísticas económicas y el desarrollo de bases de datos. Cabe añadir que por su naturaleza, el desarrollo de estas acciones requirió de un sólido esquema de corresponsabilidad con las diversas instituciones generadoras e integradoras de información estadística, esquema que permitió un acopio oportuno, y adecuado de la información requerida para la integración de los diversos productos y servicios que se ofrecen al público, así como para la evaluación y conciliación estadística correspondiente.

Con relación a las *estadísticas socioeconómicas* en el curso del año se integraron de manera centralizada productos con información referida a temas sociales y económicos nacionales con base en la estadística proporcionada por diversas fuentes del ámbito central. Bajo el esquema descentralizado se integraron productos con información referida a temas sociales y económicos de las entidades federativas y sus municipios. Se realizó la actualización anual de la plataforma normativa y de soporte metodológico y técnico para la integración y evaluación de las estadísticas centrales y estatales. En cuanto a la evaluación y conciliación estadística destacan las acciones para estandarizar la integración de estadísticas locales; la elaboración de confrontas entre cifras estatales obtenidas central y localmente, la formulación, ejecución y seguimiento de

acciones de evaluación y conciliación estadísticas en temas específicos. Además de ello, este año se implementó un sistema para la automatización de los procesos de integración: el *Sistema Integrador de Productos Estadísticos (SIPrE).*

En 2011 se cumplió el compromiso de generar los *Anuarios Estadísticos de los Estados,* de los cuales se elaboraron 32 productos en versión impresa, 32 para Internet y 13 en disco compacto. Conviene destacar que se realizaron actualizaciones continuas en la versión de Internet de la edición 2010 de estos productos, además de que la edición 2011 se integró por primera vez a través del *SIPrE,* plataforma que deriva en la integración de una base de datos para dicho proyecto. Por otra parte, se elaboraron las *Síntesis Estadísticas Municipales,* productos que abarcan a la totalidad de los municipios del país, las cuales se publicaron en el *SIMBAD,* en *México en Cifras* y en versión de *sistema con navegador para Internet*. También se publicó en Internet el *Cuaderno Estadístico de la Zona Metropolitana del Valle de México* y se elaboraron en diversos formatos de presentación el *Anuario de Estadísticas por Entidad Federativa*, el *Anuario Estadístico de los Estados Unidos Mexicanos*, *México de un vistazo*, *Mexico at a glance* y la serie trimestral de 32 *Perspectivas Estadísticas de los Estados*.

Respecto a las estadísticas económicas, en 2011 se realizaron las actualizaciones y revisiones de la información incorporada a los siguientes servicios, productos o sistemas:

- Banco de Información Económica (BIE).
- Indicadores económicos de coyuntura para la OCDE y cuestionario para el Boletín Mensual de Estadísticas de la ONU.
- Cuadros estadísticos y gráficos con información económica de coyuntura y del sector alimentario, difundidos a través del tema de economía, apartado nacional y por entidad federativa, del sitio del Instituto en Internet.
- Información estadística correspondiente a los indicadores y fichas técnicas del Sistema de Información de los Objetivos de Desarrollo del Milenio.
- Boletín de Información Oportuna del Sector Alimentario y Cuaderno de Información Oportuna Regional, Serie Estadísticas Sectoriales y la Colección Servicio de Información Estadística de Coyuntura.
- Cuadros de apoyo para la elaboración de los comunicados de prensa, del proyecto INEGI móvil INEGI en tu celular y de la Síntesis de Coyuntura.
- Cuadros y gráficas del Sistema de Consulta de las Series Unificadas de la ENOE y de la ENCO.

El 13 de septiembre de 2011, en un evento organizado con motivo del 50 Aniversario del Programa de las Naciones Unidas para el Desarrollo (PNUD) en México y en presencia del Presidente de la República y de la Administradora General del PNUD, el Secretario de Desarrollo Social presentó el *Informe de Avances 2010 sobre los Objetivos de Desarrollo del Milenio*, en tanto el Presidente del INEGI presentó el *Sistema de Información de los ODM* (SIODM) en el cual se encuentra y actualiza la información que aportan las dependencias involucradas.

Durante 2011, también se atendió la implementación del estándar Statistical Data and Metadata Exchange (SDMX) en el INEGI, en coordinación con las diferentes Direcciones Generales involucradas. Esta tarea incluyó la utilización del *Sitio de Intercambio Internacional de Información* para la entrega de información de coyuntura y la actualización del inventario de flujos de información del INEGI hacia la OCDE, la liberación de la plantilla de Metadatos de referencia del estándar (MSD por sus siglas en inglés), la conversión a SDMX de los flujos sobre *Información Económica de Coyuntura*, del PIB trimestral, de información de comercio exterior y

de los ODM, así como avances en la conversión de otros dos flujos anuales como lo son la información del SCNM y de la ENOE.

Asimismo, se continuó con la integración del *Catálogo Nacional de Indicadores* (CNI). En particular en 2011 se revisaron, precisaron o complementaron aspectos conceptuales y metodológicos y se definieron los alcances y etapas del proyecto, acordándose en la Junta de Gobierno del INEGI que en esta etapa el CNI se limitará a la identificación conceptual de los indicadores clave y a sus metadatos, para que una vez concluida esta tarea para los cuatro Subsistemas Nacionales de Información, la propia Junta de Gobierno dictamine si se procede a la incorporación de las series estadísticas correspondientes. A nivel general se difundió el proyecto en el Consejo Consultivo Nacional y los cuatro Comités Ejecutivos del SNIEG. De igual forma, con base en los materiales previamente diseñados, se realizó la inducción al proyecto con las figuras y Comités involucrados. En diciembre la Junta de Gobierno aprobó 38 indicadores de los ODM como indicadores clave para el CNI

Por último, en cuanto las *bases de datos* en 2011 se atendieron, por un lado el desarrollo y administración de las bases de datos de series de tiempo y, por el otro el desarrollo de procesos de integración de la información y de paquetes de información estadística. En particular, en septiembre de este año, se publicó en Internet el portal de los *Objetivos de Desarrollo del Milenio*, además, se trabajó en el mantenimiento del *Sistema Integrador de Productos Estadísticos*, del *Banco de Información Económica*, del *Sistema de Información de los Objetivos de Desarrollo del Milenio* y del *Sistema del Catálogo Nacional de Indicadores*, así como del *Registro Estadístico Nacional*.

7.2 Análisis y Estudios Económicos

Con relación al *análisis y estudios económicos* se proporcionaron productos de análisis y seguimiento al sector real de la economía mediante la generación de indicadores con la aplicación de técnicas econométricas y la elaboración de estudios económicos con el fin de contribuir al conocimiento de la economía mexicana.

En este año, se concertaron las fechas que se incluyeron en el *Calendario de Difusión de Información de Coyuntura del INEGI 2012*. Se llevó a cabo el análisis de la información económica sobre los 19 temas, incluidos en este calendario para 2011, lo que derivó en la elaboración de 448 comunicados de prensa y notas ejecutivas que se utilizaron para informar a la sociedad sobre la evolución económica del país en el corto plazo.

Asimismo se integró el *Calendario de Información de Interés Nacional 2012* y se revisaron siete comunicados de prensa para dar a conocer al público las publicaciones anuales del Sistema de Cuentas Nacionales de México.

Cabe destacar también la integración y revisión de información que genera el INEGI para el anexo estadístico que formó parte del *Informe de Gobierno 2011* de la Presidencia de la República, así como la correspondiente al *Informe de Ejecución del Plan Nacional de Desarrollo 2011.*

En este lapso, se actualizaron los documentos sobre las *Características de Ocupación y Empleo por Entidad Federativa* y las presentaciones sobre la ENOE. También se colaboró mensualmente con la revista *Este País*, y se dio el seguimiento hemerográfico a la evolución económica para fortalecer el análisis de los indicadores económicos de coyuntura.

Por otra parte, en el curso del año se elaboraron tanto documentos derivados del análisis de la información económica generada e integrada por el INEGI sobre las entidades federativas y los

sectores de la economía mexicana, como los documentos de la serie *Estadísticas a propósito de...* correspondientes a las industrias del vestido y del calzado.

Por lo que toca a la *generación de indicadores económicos*, se aplicaron técnicas econométricas a cerca de 6,030 series estadísticas para obtener series desestacionalizadas, de tendencia-ciclo y originales corregidas por efectos del calendario, previo análisis de sus respectivos modelos ARIMA y posterior elaboración de sus reportes de tendencia. Destaca en este ámbito el ajuste estacional de las series correspondientes a la información de corto plazo y regional del SCNM.

También se generaron los *Indicadores de Competitividad de la Industria Manufacturera* y se calculó el indicador del PIB mensual total, el cual fue un insumo para generar 24 indicadores tanto para el *Sistema de Indicadores Compuestos: Coincidente y Adelantado* (SICCA) como para el *Sistema de Indicadores Cíclicos* (SIC). Este último sistema, el SIC, permitió dar seguimiento oportuno a la economía mexicana y compararla con otras economías a nivel mundial. Además el SIC sirvió como insumo para el desarrollo del *Tablero de Indicadores Cíclicos* y fue el insumo clave para alimentar y actualizar el *Reloj de los Ciclos Económicos de México*. Ambas herramientas apoyan el análisis de los ciclos económicos del país al mostrar los puntos de giro de cada indicador considerando su interacción, y su ubicación dentro de las fases del ciclo económico.

Durante 2011, se realizaron presentaciones sobre los temas de *Indicadores Económicos de Coyuntura* y sobre el *Reloj de los Ciclos Económicos de México* a diversos usuarios, como son los estudiantes de las Universidad Autónoma Metropolitana Azcapotzalco, de la Universidad Autónoma de Aguascalientes y del Instituto Tecnológico Autónomo de México, personal de la Direcciones Regionales: Sur, Occidente, Noroeste, Centro y Centro- Norte, y de los Centros de Consulta y Comercialización de las Direcciones Regionales.

Finalmente, se desarrolló el proyecto estratégico *Estimación oportuna del PIB* trimestral con el cual se obtienen cifras oportunas mediante métodos econométricos que combinan de manera óptima la información básica disponible con mayor frecuencia que la trimestral y la estimación de variables no disponibles con la oportunidad deseada.

7.3 Investigación

Los objetivos de las actividades agrupadas aquí fueron, en primer lugar, generar conocimiento útil mediante el desarrollo de proyectos de investigación en materia estadística y geográfica, en segundo lugar fortalecer las relaciones institucionales del INEGI con los principales centros académicos del país y, finalmente, dar seguimiento a los estándares y recomendaciones internacionales en materia estadística y geográfica.

7.3.1 Investigación

Durante 2011 se avanzó en importantes proyectos como el diseño del cuestionario del *Módulo de Bienestar Auto Reportado* como parte de la ENGASTO, el *Estratificador INEGI*, la participación en el *Grupo de Trabajo para el avance de las Estadísticas de Empleo y* Desempleo, coordinado por la Organización Internacional del Trabajo (OIT), los *Indicadores de Productividad Laboral* y *Estadísticas de Personas y Trabajos en la Informalidad*, la *Metodología para calcular la razón de mortalidad materna: un registro casi ejemplar y un indicador deficiente*, y la preparación del libro *Lo que indican los indicadores: Cómo utilizar la información estadística para entender la realidad económica de México*.

Se realizaron además 14 sesiones del *Coloquio de Investigación*, dirigido principalmente al personal de las áreas generadoras de información del Instituto, usuarios potenciales de los trabajos de investigación que se presentan y a investigadores del propio Instituto.

Como parte de las actividades que desarrolla el cuerpo regular de investigadores, se participó en eventos internacionales en representación del Instituto, presentando temas de corte estadístico, económico y sociodemográfico tales como:

Cuadro 7.1
Participación en eventos académicos internacionales, 2011

Tema	Sede
Seminario de Evaluación con Enfoque de Género y Derechos Humanos; ¿medir o transformar?	Quito, Ecuador
Informal Meeting of the Consultative Expert Group on HDR Statistical Issues	ONU, New York, Estados Unidos de Norteamérica
Conferencia Internacional sobre Economía Informal convocada por WIEGO	Ciudad del Cabo, Sudáfrica
Fortaleciendo las Capacidades de los Países de Centroamérica para Erradicar la Violencia contra la Mujer y Desarrollar Estadísticas de Género	Antigua, Guatemala
Seminario sobre Economía Informal	Caracas, Venezuela
58º Congreso Mundial de Estadística del Instituto Nacional de Estadística (ISI)	Dublín, Irlanda
Reunión del Grupo de Expertos en Marcos Nacionales de Aseguramiento de la Calidad (NQAF)	New York, Estados Unidos de Norteamérica
Meeting of the Working Group for the Advancement of Employment and Unemployment Statistics; Expert Meeting on Measuring Quality of Employment	Ginebra, Suiza
2011 Gallup Wellbeing Forum	Washington, D.C, Estados Unidos de Norteamérica
Seminario Internacional Estimaciones y Proyecciones de Población: Metodologías, Innovaciones y Estimación de Grupos Objetivo de Políticas Públicas (IBGE)	Río de Janeiro, Brasil
First panel workshop "Study of the Feasibility of Estimating the Flow of Unauthorized Crossings at the U.S.-Mexican Border using Surveys"	Washington, D.C, Estados Unidos de Norteamérica
Seminario internacional: Políticas del tiempo, el tiempo de las políticas / "La Clasificación del Uso del Tiempo en América Latina y el Caribe"	Santiago de Chile, Chile
Course in dynamic general equilibrium modelling: Forecasting and policy analysis"	Washington, D.C, Estados Unidos de Norteamérica

En el ámbito nacional se participó, entre otros eventos y publicaciones importantes, destacando las siguientes:

- PNUD: Problemática política que subyace a las estadísticas recientes del IDH.
- Informe Mundial sobre Desarrollo Humano 2011. Sostenibilidad y equidad: Un mejor futuro para todos.
- El boletín Indicadores de Desarrollo Humano y Mercado Laboral de Mujeres y Hombres.
- Taller Internacional: Encrucijadas, prospectivas y propuestas sobre la seguridad social en México.
- IX Reunión Internacional "Políticas públicas, uso del tiempo y economía del cuidado: la importancia de las estadísticas nacionales".
- XII Encuentro Internacional de Estadísticas del Género.
- Las Mujeres y el Presupuesto Público en México.
- Segundo Encuentro Mujer, Familia y Trabajo.

- Presentación de los estudios La violencia feminicida en los registros oficiales y Estudio piloto del proceso de atención que reciben las mujeres víctimas de violencia en Agencias del Ministerio Público.
- Observatorio de mortalidad materna.

7.3.2 Vinculación con Instituciones Académicas

Igual importancia para el Instituto y el SNIEG, revisten las acciones realizadas de cooperación realizadas por el INEGI con el sector académico y organismos de profesionistas. Gracias a la vinculación con instituciones académicas nacionales e internacionales se puede fomentar la difusión y capacitación, emprender nuevos proyectos de investigación y obtener apoyos de extensión técnicos y tecnológicos en materia de estadística y geografía.

Como parte de estas acciones, en 2011 la Cátedra INEGI, se impartió en la UAM Azcapotzalco y en la Universidad Panamericana (Distrito Federal).

Por lo que se refiere al *Programa Anual de Cooperación Académica y Cultural 2011 INEGI-UNAM*, se realizaron los cursos de *Integración de información cartográfica en temas de geografía y medio ambiente, Percepción Remota Avanzada*, *Petrología de Rocas Cristalinas* y de *Regionalización Geomorfológica*. Asimismo, se participó del programa de Radio UNAM: *Los bienes terrenales*, difundiendo el quehacer del INEGI.

Este año se concluyó con el proceso de difusión del *Censo de Población y Vivienda 2010* en las principales instituciones académicas y organismos de profesionistas. Gracias a este trabajo 117 instituciones aceptaron promover en su página de Internet un *wigdet* ligado a la página del CPV 2010.

A lo largo del año se firmaron nueve convenios generales de colaboración, tres de los cuales son de nueva realización y seis renovaciones. Los de nueva firma son con la Sociedad Mexicana de Demografía, A.C., la Universidad Autónoma del Estado de México y el Colegio de Estudios Científicos y Tecnológicos del Estado de Oaxaca. Los renovados fueron con el Instituto Politécnico Nacional, el Instituto Nacional de Astrofísica, Óptica y Electrónica, el Centro de Investigación en Alimentación y Desarrollo, el Instituto de Ecología, A.C., el Centro de Investigación Científica y de Educación Superior de Ensenada, Baja California y con el Centro de Investigaciones Biológicas del Noroeste.

Se apoyó también durante el año 2011, la organización y seguimiento de las Sesiones del Consejo Consultivo Académico del INEGI. La información relativa a cada sesión se encuentra disponible para consulta en el sitio electrónico: http://cca.inegi.org.mx/.

Por otra parte, se continuó con la publicación de la revista internacional técnico-científica de información estadística y geográfica oficial del Instituto *Realidad, datos y espacio. Revista internacional de estadística y geografía*, disponible en la dirección electrónica: http://www.inegi.org.mx/prod_serv/contenidos/espanol/biblioteca/Default.asp?accion=1&upc=702825002045.

7.3.3 Desarrollo de Mejores Prácticas Internacionales.

Con el objetivo de presentar los avances y resultados de los trabajos de investigación del INEGI, así como las mejores prácticas y alternativas metodológicas de interés para la generación y explotación de información estadística y geográfica, en 2011 se organizaron de manera

conjunta con organismos nacionales, internacionales e instituciones académicas de educación superior varias conferencias y seminarios. Entre estos destaca la *Conferencia Latinoamericana para la Medición del Bienestar y la Promoción del Progreso de las Sociedades*, el 1*er. Encuentro Regional de Indicadores sobre Infancia y* Adolescencia, el *Seminario sobre la Medición de Grupos Sociales Vulnerables*, el *Seminario Regional de Indicadores para el Monitoreo de los Objetivos de Desarrollo del Milenio en los países de América Latina y el Caribe*. Estos seminarios fueron destinados al personal de las Unidades del Estado integrantes del SNIEG, la comunidad académica y a los representantes de organismos internacionales.

A largo del año se dio continuidad a la revisión de estándares y mejores prácticas internacionales en materia estadística y geográfica. Los resultados están incluidos y publicados en el *Sistema del Inventario de Estándares Estadísticos Internacionales* (http://mapserver.inegi.gob.mx/estandares/Index.cfm). Se avanzó también en el desarrollo de una metodología para contrastar las prácticas nacionales con los estándares y recomendaciones internacionales vigentes.

Asimismo, este año se fortaleció la participación del INEGI en la *Red de Trasmisión de Conocimiento* (RTC) que reúne a las Oficinas Nacionales de Estadística de América Latina y el Caribe. En su calidad de titular DEL Secretariado de la RTC, el Instituto colaboró en tres tareas. La primera fue el rediseño del sitio en Internet de la RTC. La segunda fue organizar de forma eficiente tanto la demanda como la oferta de actividades de trasmisión del conocimiento de los países integrantes de la Conferencia Estadística de las Américas (CEA), y la tercera fue crear una plataforma de software libre que facilite la capacitación a distancia. El portal de la RTC incorpora entre otros temas, la red de expertos, la red de centros de capacitación y un directorio de las Oficinas Nacionales de Estadística reportados por los países miembros, así como una bolsa de trabajo.

8. Comunicación

La presencia del INEGI en los medios de comunicación se ha incrementado notablemente en los últimos años. Tal como se observa en el Gráfico 8.1 en 2011 el número de notas, editoriales o reportajes con que los medios electrónicos e impresos informan sobre las actividades o productos que genera el Instituto fue tres veces mayor que lo observado en 2005 y, después de un ligero descenso de 2007 a 2008, no ha dejado de incrementarse año con año.

Grafico 8.1
Evolución de la Notas de Información sobre las Actividades o Productos del INEGI en los Medios de Comunicación, 2005 - 2011

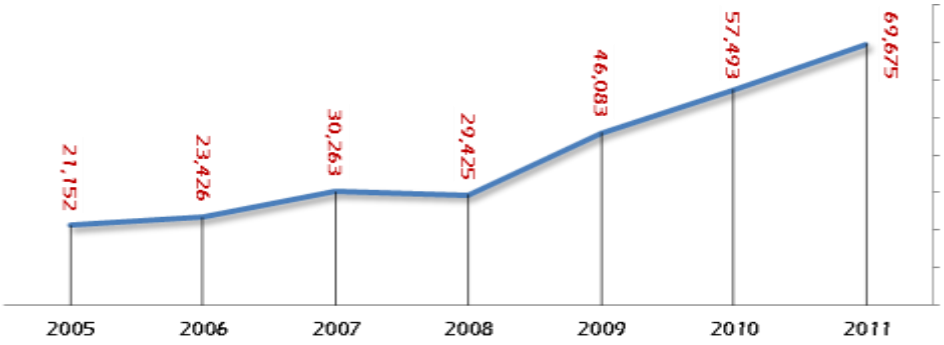

De manera particular en el las 69, 675 notas publicadas en 2011 se refirieron a los siguientes temas:

Cuadro 8.1 Temática Informativa en los Medios de Comunicación sobre las Actividades Institucionales 2011		
Principales temas	Notas publicadas	
	Número	%
Censo de Población y Vivienda 2010	15,196	21.5
Encuesta Nacional de Ocupación y Empleo (ENOE)	7,609	10.8
Serie Estadísticas a Propósito de...	3,541	5.0
Índice Nacional de Precios al Consumidor (INPC)	3,234	4.6
Indicadores de Ocupación y Empleo	3,069	4.3
Encuesta Nacional de Ingresos y Gastos de los Hogares (ENIGH)	2,652	3.7
Producto Interno Bruto a Precios Constantes	2,563	3.6
Índice de Percepción Sobre la Seguridad Pública	2,171	3.1
Indicador Global de la Actividad Económica (IGAE)	1,709	2.4
Indicadores de la Actividad Industrial	1,415	2.0
Encuesta Nacional de Victimización y Percepción Sobre Seguridad Pública (ENVIPE) 2011	1,376	1.9
Índice de Confianza del Consumidor	1,182	1.7
Balanza Comercial /oportuna	1,145	1.6
Establecimientos Comerciales	898	1.3
Indicador de la Inversión Fija Bruta	787	1.1
Otros	21,128	31.4
Total	69, 675	100.0

Esta mayor presencia del INEGI en los medios se debe, entre otras razones, a que en 2011 se realizó una intensa campaña para difundir los *Resultados Definitivos del Censo de Población y Vivienda 2010.* Asimismo, a lo largo del año se difundieron 32 documentos referentes a *Estadísticas a propósito de...* los cuales tuvieron 2,936 impactos en los medios de comunicación y 492 boletines de prensa adicionales con Información de Interés Nacional entre los representantes de los medios de comunicación en 2011. Estos últimos boletines tuvieron más de 24 mil impactos en los diferentes medios de comunicación nacionales y locales según se muestra en el siguiente cuadro:

Cuadro 8.2 Boletines de Prensa con Información de Coyuntura y su Impacto en los Medios de Comunicación 2011		
Boletines de prensa		Número de impactos en los medios de comunicación
Calendario de Difusión de información de Coyuntura	252	21, 451
No calendarizados	240	3, 010
Nacional	228	
Local	12	
Total	**492**	**24, 461**

Esta intensa promoción en los medios de comunicación se complementó con la organización de siete conferencias de prensa y 135 entrevistas con integrantes de la Junta de Gobierno y funcionarios del Instituto. Los temas de estas conferencias, los medios y representantes que las atendieron y el número de notas que generaron se aprecian en el siguiente cuadro:

Cuadro 8.3 Conferencia de Prensa: Temas, Medios y Notas 2011			
Conferencia de prensa	Número de medios	Número de representantes	Número de notas (5 días posteriores al evento)
Creación del Centro de Excelencia entre el INEGI y la UNODC, para la información estadística de Gobierno, Victimización, Percepción de la Seguridad Pública y Justicia.	32	45	61
Resultados Definitivos del Censo de Población y Vivienda 2010.	41	55	1, 042
Resultados Definitivos del Censo de Población y Vivienda 2010. Aguascalientes	23	33	59
Transferencia de los índices Nacionales de Precios (INPC e INPP) del Banco de México al INEGI.	47	74	483
Índices Nacionales de Precios: Innovaciones y mejoras.	31	49	69
Encuesta Nacional de Victimización y Percepción sobre Seguridad Pública 2011	33	51	606
Encuesta Nacional de Victimización y Percepción sobre Seguridad Pública 2011. Aguascalientes	12	12	78
Total	219	319	2, 398

Por su parte el contenido de las entrevistas que se realizaron con los servidores públicos del INEGI se muestra en el Cuadro 8.4. De estas 135 entrevistas, 33 fueron con el Presidente del INEGI, 36 con los Vicepresidentes, 30 con los Directores Generales y 36 de otros funcionarios del INEGI.

Cuadro 8.4 Entrevistas de prensa con integrantes de la Junta de Gobierno y funcionarios, 2011	
Tema	Entrevistas concedidas
Censo de Población y Vivienda 2010	54
Índice Nacional de Percepción Sobre Seguridad	18
Índice Nacional de Precios al Consumidor	17
Encuesta Nacional de Victimización y Percepción sobre Seguridad Pública	8
Encuesta Nacional de Ocupación y Empleo	3
Encuesta Nacional de Ingreso y Gasto en los Hogares	2
Otros	33
Total	135

En materia de comunicación social en 2011 también se participó en los siguientes eventos:

- Integración del INEGI al Buró de Comisión de la ONU.
- Presentación de resultados del Censo de Población y Vivienda 2010, en el Museo de Antropología.
- Conferencia Latinoamericana para la Medición del Bienestar y la Promoción del Progreso de las Sociedades.
- XVIII Congreso del Comercio Exterior Mexicano Competitividad e Innovación para la Exportación.
- Presentación del Censo de Población y Vivienda 2010 por el Presidente del INEGI, Eduardo Sojo ante el Consejo Mexicano de Asuntos, A.C. y firma del Convenio de colaboración INEGI a la mano.
- Primer Encuentro Regional de Indicadores sobre Infancia y Adolescencia.
- Convención Nacional de Geografía y Medio Ambiente 2011.
- XII Encuentro Internacional de Estadística de Género.

- Instauración y firma de Convenio Comité Estatal de Información Estadística y Geográfica (INEGI-Gobierno de Aguascalientes).
- Instauración y firma de Convenio Comité Estatal de Información Estadística y Geográfica (INEGI-Gobierno de Oaxaca).
- Seminario Internacional: Hacia la construcción de Gobiernos Abiertos en México. (organizado por la revista Política Digital).

9. Dirección y Administración Regional

Las Direcciones Regionales y Coordinaciones Estatales forman parte de la estructura que permite al Instituto contar con una cobertura territorial que posibilita la generación de información estadística y geográfica, la prestación del servicio público de información, así como la promoción y coordinación del Sistema Nacional de Información Estadística y Geográfica en las entidades federativas.

De acuerdo con el Programa Anual de Trabajo 2011 (PAT 2011), les corresponde realizar actividades relativas al Proceso de Dirección y Administración General en sus tres *Subprocesos*.

En el *Subproceso Dirección*, se realizaron actividades para fortalecer el funcionamiento de las Coordinaciones Estatales, mejorando los mecanismos de comunicación y coordinación entre las áreas, realizándose reuniones de trabajo con Coordinadores y Subdirectores Estatales, Directores y Subdirectores Regionales, en el que se definieron mecanismos de comunicación y se fortalecieron las bases para avanzar en la homogeneización del quehacer estatal mediante la socialización de las mejores prácticas y la definición de estándares de desempeño.

Se definieron distintos esquemas de supervisión, asesoría y capacitación a las Coordinaciones Estatales, lo que permitió participar con estas unidades de forma presencial y a distancia en actividades sustantivas y de apoyo administrativo, las cuales propiciaron el desarrollo de habilidades gerenciales y técnicas.

Se realizaron reuniones de evaluación con la participación presencial de los Coordinadores Estatales en las cuales se revisaron los principales avances del *PAT 2011*, y se evaluaron las estrategias de coordinación, comunicación y asesoría implementadas en el año, observándose una mayor homogeneidad en las formas de trabajo y una disminución en las brechas de resultados que separaban a las Coordinaciones líderes en ciertos aspectos del resto, producto de la mejora de éstas últimas, de la diseminación de las mejores prácticas y del desarrollo de mejores esquemas de comunicación y coordinación.

En lo que respecta al *subproceso áreas sustantivas*, las Direcciones Regionales participaron en las actividades para la generación de Información de Interés Nacional, así como la definida por la Junta de Gobierno, en la prestación del servicio público del información y en la promoción del SNIEG en las entidades federativas que la conforman.

Se promovió la mejora en la oportunidad y calidad de los registros administrativos sociales, vitales y económicos, así como acciones para la promoción de los resultados del *Censo de Población y Vivienda 2010*, a través de las conferencias de prensa para la presentación de resultados definitivos, la entrega a los gobernadores de los estados y presidentes municipales, así como las sesiones de presentación en el ámbito regional. En particular se hizo entrega a cada uno de los Gobernadores de Estado de estos resultados y utilizando la cobertura y alcances de diversos medios (tanto electrónicos como impresos), se llevó a cabo una intensa campaña de

difusión en todas las entidades del país. En el Cuadro 9.1 se presenta el reporte general de esta labor de información.

Cuadro 9.1
Presentación de los Resultados Definitivos del Censo de Población y Vivienda 2010 por Coordinación Estatal

Dirección Regional	Sector / Coordinación Estatal	Dependencias públicas	No. de asistentes	Sector empresarial	No. de asistentes	Sector social	No. de asistentes	Sector académico	No. de asistentes	Otros	No. de asistentes	Actividades con diferentes sectores Subtotal	Asistentes Subtotal
Centro	Distrito Federal										NA	0	0
	Subtotal										**NA**	**0**	**0**
Centro-Sur	Estado de México	7	113	1	45	0	0	0	0	0	NA	8	158
	Morelos	7	181	1	2	3	54	6	310	2	NA	19	547
	Guerrero	45	307	0	0	0	0	0	0	3	NA	48	307
	Subtotal	**59**	**601**	**2**	**47**	**3**	**54**	**6**	**310**	**5**	**NA**	**75**	**1,012**
Centro-Norte	Aguascalientes	23	391	6	1,152	2	14	13	1,606	11	NA	55	3,163
	San Luis Potosí	14	383	7	100	6	68	8	449	15	NA	50	1,000
	Querétaro	11	155	2	25	0	0	4	67	1	NA	18	247
	Guanajuato	15	217	7	61	5	72	8	181	0	NA	35	531
	Subtotal	**63**	**1,146**	**22**	**1,338**	**13**	**154**	**33**	**2,303**	**27**	**NA**	**158**	**4,941**
Norte	Chihuahua	2	91	1	55	0	0	1	35	0	NA	4	181
	Durango	0	0	1	4	0	0	9	603	0	NA	10	607
	Zacatecas	14	428	0	0	0	0	3	347	0	NA	17	775
	Subtotal	**16**	**519**	**2**	**59**	**0**	**0**	**13**	**985**	**0**	**NA**	**31**	**1,563**
Noreste	Coahuila	13	143	20	24	0	0	0	0	0	NA	33	167
	Nuevo León	30	154	14	506	0	0	21	197	26	NA	91	857
	Tamaulipas	4	15	1	17	0	0	16	2,412	0	NA	21	2,444
	Subtotal	**47**	**312**	**35**	**547**	**0**	**0**	**37**	**2,609**	**26**	**NA**	**145**	**3,468**
Noroeste	Baja California	5	1,362	0	0	0	0	0	0	2	NA	7	1,362
	Baja California Sur	17	93	0	0	3	16	17	851	4	NA	41	960
	Sinaloa	16	235	5	81	0	0	6	224	0	NA	27	540
	Sonora	22	232	3	34	0	0	1	13	2	NA	28	279
	Subtotal	**60**	**1,922**	**8**	**115**	**3**	**16**	**24**	**1,088**	**8**	**NA**	**103**	**3,141**
Occidente	Colima	11	335	6	23	0	0	5	130	2	NA	24	488
	Jalisco	138	442	23	108	0	0	29	210	30	NA	220	760
	Michoacán	10	230	0	0	2	52	1	4	0	NA	13	286
	Nayarit	3	73	2	17	1	0	4	75	0	NA	10	165
	Subtotal	**162**	**1,080**	**31**	**148**	**3**	**52**	**39**	**419**	**32**	**NA**	**267**	**1,699**
Oriente	Hidalgo	3	46	0	0	2	100	4	713	0	NA	9	859
	Puebla	12	452	0	0	0	0	4	2,117	0	NA	16	2,569
	Tlaxcala	2	150	0	0	0	0	0	0	0	NA	2	150
	Veracruz	1	1	0	0	0	0	0	0	5	NA	6	1
	Subtotal	**18**	**649**	**0**	**0**	**2**	**100**	**8**	**2,830**	**5**	**NA**	**33**	**3,579**
Sur	Chiapas	6	178	54	54	6	69	41	5,615	0	NA	107	5,916
	Oaxaca	14	278	0	0	0	0	1	80	3	NA	18	358
	Tabasco	19	1,378	0	0	0	0	0	0	0	NA	19	1,378
	Subtotal	**39**	**1,834**	**54**	**54**	**6**	**69**	**42**	**5,695**	**3**	**NA**	**144**	**7,652**
Sureste	Campeche	17	1,143	1	20	1	15	22	5,280	0	NA	41	6,458
	Quintana Roo	4	175	22	172	0	0	21	6,042	0	37	47	6,389
	Yucatán	7	160	1	26	0	0	6	248	4	NA	18	434
	Subtotal	**28**	**1,478**	**24**	**218**	**1**	**15**	**49**	**11,570**	**4**	**NA**	**106**	**13,281**
	Total	**492**	**9,541**	**178**	**2,526**	**31**	**460**	**251**	**27,809**	**110**	**NA**	**1,062**	**40,336**

NA	**No Aplica**. Se trata de entrevistas en medios de comunicación, ruedas de prensa y exposiciones públicas, por lo que no es posible cuantificar de manera precisa a quienes asisten a tales eventos o son receptores de la información censal difundida.

Otra vertiente destacada en 2011 fue el impulso del programa *INEGI a la Mano*, mediante el cual se logró la firma de convenios promovidos localmente o bien mediante la atención de acuerdos Centrales con instituciones que tienen representación en las entidades federativas.

Para los proyectos geográficos realizados en los ámbitos regional y estatal, destacan las actividades del *Programa de Modernización y Vinculación Catastral y Registral*, para la elaboración de los *Diagnósticos Catastrales Estatales* (DEC), la vinculación de las bases de datos del Catastro y de los Registros Públicos y asesoría para la formulación del *Proyecto Ejecutivo Catastral* (PEC).

En cuanto a la capacitación de la *Norma Técnica sobre Domicilios Geográficos a las Unidades del Estado*, se asesoraron en temáticas como el *Catálogo de Entidades Federativas, Municipios y Localidades*, *Modelos de Base de Datos* conforme a la norma y la herramienta para la captura de Domicilios Geográficos.

Se realizó también la *Georreferenciación de Domicilios* en archivos digitales correspondientes a localidades mayores de 5,000 habitantes.

Respecto a la *Actualización de los Conjuntos de Datos de Información de Recursos Naturales*, considerada de Interés Nacional, se realizó la verificación en campo, la actualización digital y la supervisión de conjuntos; además se participó a nivel nacional en la elaboración de documentos metodológicos, contribuyendo con ello a mantener los estándares de actualización de la información de Recursos Naturales.

A nivel regional se contribuyó con comentarios y sugerencias a las propuestas de *Normas Técnicas de Nombres Geográficos Continentales e Insulares*, la *Clave Única del Registro del Territorio*, la *Homologación de Claves Asignadas a las Entidades Federativas*, *Municipios y Localidades* y la *Generación e Integración de Datos Catastrales*, de esta última se realizaron las gestiones para la consulta con otras Unidades de Estado.

En el Subproceso Administración, durante el ejercicio 2011, se ejerció la totalidad de los recursos correspondientes a su Presupuesto Autorizado Modificado, ello permitió cumplir con todas las metas programáticas comprometidas en materia de generación y difusión de Información de Interés Nacional.

10. Administración - Informática

Ya desde hace algunos años la plataforma informática con que cuenta el INEGI es uno de sus principales activos. De ahí que sea una prioridad institucional el fomentar el desarrollo de los más variados servicios y productos informáticos que, por un lado, requieren para su desempeño las Unidades Administrativas del INEGI y el SNIEG y las Unidades del Estado que lo integran como, por el otro lado, los que demandan los distintos usuarios del sector social, privado, académico y de los medios de comunicación. Así, en 2011 se dio énfasis en el desarrollo de servicios y productos para proyectos estratégicos en la generación y difusión de información social, demográfica, económica y la visualización geográfica.

10.1 Servicios y Productos Informáticos

- *Banco de Información Sociodemográfica y Económica*

Se incorporaron nuevas herramientas de consulta dentro del sitio del INEGI en Internet para mejorar la funcionalidad del Banco de Información Sociodemográfica y Económica (BISE), y que permiten incluir nuevos indicadores a la base de datos. Se mejoró también la sección de *México en cifras* con la incorporación de nuevos indicadores y de videos tutoriales en gráficas dinámicas con Gapminder. Esta misma sección *México en cifras* fue integrada al *INEGI Móvil*. Se publicó la sección de *Descarga masiva* (*Bulk download*) dentro del apartado de productos y servicios para la

navegación y descarga de los archivos del BISE en Excel y texto, separados por entidad federativa y por fuente. Se prepararon los procesos de generación de los archivos y se publicaron conforme se actualizó el BISE. Se publicó a su vez la sección de s*ervicios web* dentro del apartado de productos y servicios para la navegación y consulta de los indicadores sociodemográficos y económicos. Se preparó y publicó un servicio web integral que consulta tanto el *Banco de Información Económica* como el BISE. De manera particular se fortaleció el buscador integral del sitio incorporando la información del BISE en los resultados de la búsqueda. Se mejoró también el buscador integral mostrando un mapa de localización de entidad/municipio así como los valores de los indicadores principales del CPV 2010 cuando se busca una entidad o municipio. Se publicó la sección de Widgets dentro de la sección de productos y servicios, incluyendo los widgets de consulta del CPV 2010, el widget de consulta de los principales indicadores económicos y el widget de consulta de la información del Índice Nacional de Precios. Se desarrolló la primera versión de la consulta facetada del BISE, que permite realizar los filtros de la información a través de la selección de categorías y se incorporó la consulta y despliegue de la información del BISE en la herramienta de consulta *Espacio y Datos de México*.

En 2011 se concluyó a su vez la integración de información agregada al BISE de 166 indicadores estratégicos provenientes de la información de la *Encuesta Nacional de Ocupación y Empleo* (ENOE), 113 indicadores del *Censo de Población y Vivienda 2010*, 77 indicadores de la *Encuesta Nacional de Gobierno, Seguridad Pública y Justicia Municipal* 2009, 17 indicadores de los *Censos Económicos 2009*, 372 indicadores de las *Encuestas Mensuales de Comercio, Servicios y Manufacturas* y 71 de *Censos de Gobierno*. Asimismo se incorporó al BISE información de series históricas provenientes de los siguientes productos: *Síntesis Estadísticas Municipales* (SEM), *Estadísticas Sectoriales en México* y *Estadísticas del Bicentenario*. Se concluyó el desarrollo del prototipo del sistema de automatización del proceso de incorporación /actualización de información al BISE que permitirá mantener la integridad, vigencia y un control de calidad de la información.

- *Censo de Población y Vivienda 2010*

Se creó la página en Internet del CPV2010 que incluye la consulta en línea de los tabulados del cuestionario básico y del cuestionario ampliado, los aspectos metodológicos y los temas de divulgación. Para atender necesidades del CPV2010 se desarrollaron los sistemas para la Georreferenciación del inventario de viviendas, cuestionario de entorno y para la verificación de los mismos en estatales y regionales. Se dio también atención a los requerimientos especiales de información del Censo, de la aplicación *Cuántos como Tú* y se terminó la versión para escritorio. Se desarrolló el módulo de *Cuéntame* y el de *Actualización Cartográfica Manual*. Asimismo concluyó el sistema de validación del cuadernillo de pos-enumeración. En cuanto al reaprovechamiento de los recursos del Censo, se cuantificaron y redistribuyeron los equipos laptop liberados de las Direcciones Regionales y Coordinaciones Estatales para reemplazo de equipo obsoleto en cada Unidad Administrativa del Instituto.

- *Banco de Información Económica* (BIE)

Se fortaleció la funcionalidad y desempeño de las herramientas de consultan del BIE a través del sitio así como los servicios de datos tales como consulta de series, cuadros automatizados, consulta de información en dispositivos móviles y el despliegue de gráficas de tendencia, entre otros. Se publicaron también en Internet las gráficas de tendencias económicas generadas automáticamente y se habilitó el servicio de consulta de indicadores económicos de coyuntura a través del envío de mensajes telefónicos a usuarios de la Presidencia de la República. Se publicaron las herramientas de consulta de la información del *Índice Nacional de Precios* (INP): consulta resumen, consulta interactiva de series y las gráficas dinámicas con Gapminder. Asimismo se generaron las herramientas del caleidoscopio y el mapa de Precios. Para *INEGI*

móvil se habilitó la sección de consulta de información económica y se generaron los procesos para publicar los servicios web especiales para las agencias de noticias Bloomberg y Reuters.

Se concluyó en el curso del año el desarrollo e implementación en ambiente productivo de los nuevos sistemas de carga, revisión y validación, incluyendo también la incorporación de los *Índices Nacionales de Precios al Consumidor* y *Productor*.

- *Directorio Estadístico Nacional de Unidades Económicas* (DENUE)

Se desarrolló el sistema de supervisión y control de la actualización de unidades económicas de las bases de datos de desarrollo y las descripciones en altas y bajas para el catálogo *Sistema de Clasificación Industrial de América del Norte* (SCIAN) en la base de datos de SQL Server y de la estructura e información para la realización de pruebas con la aplicación del visualizador de información de Google. Se generó además un nuevo esquema que incluye los datos geográficos para la georreferenciación del directorio para ser desplegado en mapa.

- *Visualización de Información Geográfica*

Con Google Earth Enterprise se trabajó en la carga de la información y en el desarrollo de las herramientas de consulta prototipo como el visualizador integral, el directorio de centros de consulta, bibliotecas y oficinas del INEGI, los temas geográficos, el buscador, el visualizador de escritorio con el cliente de Google; y la consolidación de las interfaces de *Espacio y Datos de México* y el *Inventario Nacional de Viviendas*. Se publicó el componente de mapas temáticos interactivos con la visualización en 2D con Google Maps y 3D con Google Earth.

- *Programa Estratégico de Tecnologías de Información*

A lo largo del año también se concretó un modelo de dirección de Tecnología de Información y Comunicación (TIC) mediante la emisión de un Programa Estratégico (PETIC), la emisión de los *Lineamientos Generales para la Administración y Uso de las Tecnologías de Información y Comunicaciones en el INEGI* que fueron aprobados por la Junta de Gobierno del Instituto, la emisión de las *Políticas para la Administración y Uso de los Servicios Tecnológicos*, de las *Políticas para el Desarrollo de Sistemas Informáticos* y las *Políticas para la Seguridad Informática*, la conformación y operación de la Oficina de Coordinación de Proyectos Informáticos (OCPI) y la integración del *Programa Operativo Informático Anual 2011*.

- *Data Warehouse*

Se incorporó al *Almacén de Datos Estadísticos* la información a nivel microdato de cinco nuevos proyectos: *Encuesta Industrial Anual*, *Encuesta Nacional de Gobierno 2010-Poder Ejecutivo, Estadística de la Industria Minerometalúrgica*, *Encuesta Mensual de Servicios* y la *Encuesta Nacional de Gobierno, Seguridad Pública y Justicia Municipal 2009*.

Además de lo anterior se realizó la actualización de la información ya incorporada de los siguientes proyectos: *Establecimientos Comerciales*, *Cuentas Regionales-Producto Interno Bruto por Entidad Federativa Año Base 2003*, *Violencia Intrafamiliar 1999*, *Violencia en el Noviazgo 2007*, *Módulo de Trabajo Infantil 2007* y *2009*, *Encuesta Nacional sobre Inseguridad 2010, Dinámica Demográfica 2009*, *Estadísticas Judiciales en Materia Penal 2010*, *Estadística de Comercio Exterior Permanente, Encuesta Industrial Mensual Ampliada*, *Encuesta Nacional de Ocupación y Empleo, Encuesta Nacional de Ingreso y Gasto en los Hogares* (1984, 1989, 1992, 1994 y 2008), *Confianza del Consumidor 2000-2002 y 2007-2010*, *Uso del Tiempo 2009*, *Censo de Población y Vivienda 2010*, *Nacimientos 2009*, *Mortalidad (defunciones generales y defunciones fetales) 2009* y *2010*, *Nupcialidad 2009*, *Vehículos de Motor Registrados en Circulación 2010*, *Accidentes de Tránsito Terrestre 2010*, *Relaciones Laborales 2010* y *Finanzas Públicas 2010*.

Se generaron y publicaron 37 nuevos cubos en Internet con información de los *Censos de Gobierno 2009 - 2010* y el *Censo de Población y Vivienda 2010*. A su vez se actualizaron y publicaron los cubos de otros 12 proyectos con información de su último evento estadístico. Se generaron, a partir de la información del DWH, los archivos de microdatos de la *Encuesta Nacional de Gobierno, Seguridad Pública y Justicia Municipal* (ENGSMPJM) 2009 y se publicaron en la sección de microdatos del sitio INEGI.

Concluyó el módulo que permitirá la automatización de la carga de metadatos a partir de la plantilla DDI (Iniciativa de Documentación de Datos) hacia la base de datos de metadatos del Data Warehouse.

Se llevó a cabo revisión y actualización de la metodología de incorporación de información al Data Warehouse en cuanto a contenido y formato alineado al estándar ISO correspondiente, como parte de las actividades encaminadas a lograr la certificación del proceso.

- *Soporte a la arquitectura tecnológica del SNIEG*

Se han tenido avances tanto en la adopción al interior del Instituto del estándar técnico SDMX (*Statistical Data and Metadata Exchange*), como en el establecimiento y soporte de una plataforma de servidores con "R" como infraestructura institucional para el procesamiento de datos requerido por las áreas estadísticas. Los avances de SDMX se reportan en dos vertientes: la primera es el establecimiento de la infraestructura SDMX institucional para publicación y la segunda vertiente es la conversión de algunos flujos de datos.

Para el establecimiento de la infraestructura SDMX institucional, se adoptó la Referencia de Eurostat que es Open Source (licencia EPL) que nos permite mapear los datos de las bases de datos con estructuras definidas de acuerdo al estándar DSD (Data Structure Definition) así como publicar el flujo resultante en un SW (Servicio Web ó Web Service). Se complementó dicha infraestructura con la tecnología REST (Representational State Transfer), a través del desarrollo de una Interfaz cuyo registro de autor quedó inscrito en el Registro Público con el número 03-2011-101309470900-01. Esto permitirá publicar el código de nuestro Servicio Web SDMX y ofrecerlo con licencia EPL como una aportación de INEGI a la comunidad internacional.

El uso de la tecnología REST sobre estándar SDMX, ha permitido darle versatilidad a nuestro Servicio Web, adecuándolo para la obtención de los mismos flujos de datos pero en formatos diferentes al XML que es el formato de facto de SDMX. Estos formatos incluyen CSV para la obtención de valores separados por comas que puede leerse en Excel, PNG para gráficas, JSON y JSONP para la integración directa de los flujos de datos en otros programas de software, y DSPL para su publicación directa en el Public Data Explorer de Google, lo cual le da un valor agregado a la conversión de datos a SDMX. La Infraestructura Institucional SDMX para publicación se tiene en tres ambientes: Desarrollo, Preproducción y Producción. Se cuenta con la propuesta para publicar un apartado de SDMX en la página de INEGI en Internet.

Con relación a la segunda vertiente de SDMX, la relativa a la conversión de flujos de datos, se trabajó con las áreas conceptuales en la elaboración de las estructuras DSD para aquellos flujos de datos que no contaban con uno definido internacionalmente, en el mapeo de sus bases de datos y la publicación de sus flujos de datos en el Servicio Web. Se concluyeron los siguientes: *Indicadores Económicos de Coyuntura* , *PIB Trimestral a precios constantes, Indicadores Anuales de Comercio Exterior*, y un flujo de indicadores de *Objetivos del Milenio* que se ha trabajado en colaboración con la ONU, sin embargo, el Instituto realizará la solicitud a dicho organismo para contar con un DSD definitivo y poder avanzar de una manera más ágil. Se trabaja en la definición de las estructuras para generar flujos en SDMX de: *Indicadores de ENOE* que se reportan a OCDE, *Indicadores de Estadísticas Judiciales* e *Indicadores de Cuentas Nacionales*.

En cuanto a los vínculos con la comunidad internacional en materia de SDMX, se participó en la elaboración de la presentación sobre SDMX y Gobierno 2.0 presentada por el Presidente del Instituto en la Reunión Global de SDMX en Washington, D.C. Por otra parte, se llevaron a cabo reuniones en INEGI con funcionarios de la Oficina Nacional de Estadística (ABS) de Australia, el Instituto Nacional de Estadística (INE) de Chile, Oficina Nacional de Estadística (ONE) de República Dominicana, y diversas videoconferencias con la Comunidad Andina.

10.2 Infraestructura Informática

Se fortaleció la *Infraestructura de Cómputo y Comunicaciones* que brinda el soporte a los servicios institucionales a través de la incorporación de tarjetas IP Media Processor, la actualización de licencias para administrar las capacidades de los conmutadores que carecían de este recurso. Ello permitió generar ahorros al Instituto ya que ahora ya no es necesario realizar gastos en las llamadas de larga distancia pues éstas se cursan por la red Institucional.

Durante el año se instalaron y pusieron en marcha varios bienes adquiridos en el 2010 que ampliaron y modernizaron la infraestructura informática del Instituto, En particular ello comprendió la configuración y puesta en producción de 2 firewells, la implementación del administrador de ancho de banda que permite diseñar y seguir políticas de calidad en el servicio así como administrar el uso de servicios de Internet. En las Direcciones Regionales se instalaron switches core y optimizadores de tráfico de red, se renovaron switches Local Area Network (LAN) en oficinas del INEGI en el territorio nacional y, finalmente, se incorporó un sistema de gestión de redes que permite identificar fallas en la infraestructura de red del Instituto. Para consolidar la Red INEGI se instalaron y activaron 35 herramientas de monitoreo OmniPee, que permiten contar con un análisis del tráfico de la red, análisis y ajustes para la nueva infraestructura de servicios de videoconferencia y tele presencia. En Monterrey, Durango, Toluca y Oaxaca se reestructuró la infraestructura de comunicaciones LA (Red de Área Local)

Se apoyó con infraestructura de cómputo y comunicaciones a diversos proyectos como el *Índice de Precios*, el *Índice de Desarrollo Humano*, la ENIGH, ENGASTO y ENOE, además la evaluación tecnológica de equipos para los Censos Agropecuarios, el PROCAMPO y el Laboratorio de Microdatos. Adicionalmente se llevó a cabo la implementación de Windows 7 a nivel Nacional y la migración de la plataforma de correo electrónico a la versión 2010. De forma complementaria a lo anterior se dio soporte tecnológico en la implementación de los sistemas de cálculo del *Índice Nacional de Precios al Consumidor* y al *Índice Nacional de Precios Productor* y al mejoramiento de las líneas de comunicaciones entre el INEGI y Banco de México.

A lo largo del año se atendieron 11,383 servicios por medio de la Mesa de Ayuda a nivel nacional. Para facilitar esta atención se construyó una matriz de procesos para el soporte al Sitio para el Intercambio Internacional de Información del SNIEG. Se elaboró también una propuesta para la atención y gestión del soporte tecnológico a la *Encuesta Nacional sobre Seguridad Pública y Victimización 2011*, y se reforzó el *Banco de Conocimiento* con la integración de los siguientes manuales de soporte: OpenOffice.org Writer, OpenOffice.org Calc, OpenOffice.org Impress, Live Mail, Manual de instalación SICAPENVIPE2011 (Sistema de Captura para la Encuesta Nacional de Victimización y Percepción sobre Seguridad Pública), la actualización SICAPENVIPE2011 Versión 1.1 y del SICAPENVIPE2011 Versión 1.2.

10.3 Otras Actividades

Se dio apoyo informático al desarrollo de sistemas informáticos a los proyectos de registros administrativos económicos, explotación de la traza de la validación del CPV2010 y para la publicación de boletines de prensa en el sitio del INEGI en Internet.

En cuanto al desarrollo de sistemas de captura y procesamiento de información estadística, se concluyó el módulo de administración de cargas *para Encuestas Económicas* y el módulo tramos de control dentro del administrador único. Se Implementó la Firma Comercial Entidad (FCE) para *Encuestas Mensuales sobre Establecimientos Comerciales* (EMEC) y módulo de consultas dinámicas para medir grados de avance en la captura. Se concluyó el desarrollo de los sistemas de captura de *Encuestas Económicas Anuales* (Comercio, Servicio, Transporte, Manufacturas y Construcción) para informantes en Internet y para captura de cuestionarios en papel en Intranet. Se implementó a su vez la norma técnica de domicilios geográficos.

También se publicaron las secciones de metadatos con el estándar DDI (Data Documentation Initiative) de diversos proyectos estadísticos así como el apartado de *Encuestas en Hogares* con el nuevo diseño (look and feel). También se reestructuró la sección de la consulta de Productos con el despliegue de las fichas de cada publicación o producto en cd/dvd y la integración del buscador de productos con el buscador integral del Sitio.

Asimismo se realizó el desarrollo de aplicaciones para el tratamiento de la información de encuestas sociodemográficas -ENOE, ENIGH y ENGASTO-, de encuestas económicas –EMMIM, EMEC, Encuestas Económicas Anuales-, de Encuestas Especiales -Cédula de discapacidad- del *Módulo de Condiciones Socioeconómicas*, del *Módulo de Trabajo Infantil*, de la *Encuesta para el Índice de Desarrollo Humano del estado de Chiapas*, de la encuesta sobre *Disponibilidad de Infraestructura para realizar actividades de Investigación, Desarrollo e Innovación*, los *Módulos sobre Disponibilidad y Uso de las Tecnologías de Información en los Hogares*, la *Encuesta de Tecnologías de Información* y, la *Encuesta Demográfica Retrospectiva*. Para las actividades asociadas al aprovechamiento de los registros administrativos este año se diseñaron sistema de control y gestión para la recolección de registros y para el desarrollo de componentes y carga de información de las Estadísticas Vitales, Judiciales y Laborales.

Además de lo anterior se realizó para el piloto del *Censo Agropecuario* el desarrollo del sistema de captura del cuestionario básico para dispositivos móviles (TabletPC y LapTop), el generador de cuestionarios incluyendo validación de rangos y congruencias, almacenamiento y respaldo de la información captada, envío vía USB, bitácoras de captura y restauración en caso de pérdida o siniestro, el desarrollo del Administrador Web para envío e integración de la información captada, y el desarrollo de módulos de reportes de avance y la integración del módulo cartográfico para su revisión por mapas.

Estadísticas Sociodemográficas – Censo de Población y Vivienda

11. Censo de Población y Vivienda

Una vez realizado el levantamiento del *Censo de Población y Vivienda 2010* en 2011 las actividades principales se orientaron a la generación y difusión de los resultados, el análisis de los mismos y la integración documental y testimonial de cada una de las fases de realización del CPV 2010.

Con respecto a la *generación y divulgación de resultados* del CPV 2010, y a partir de la presentación por parte del Presidente del Instituto de los resultados definitivos de éste a inicios de marzo, se han publicado en el portal del INEGI en Internet los siguientes productos con resultados específicos del CPV 2010:

- Tabulados del cuestionario básico, nacional con desglose por entidad federativa.
- Tabulados del cuestionario básico, serie por entidad federativa y desglose municipal.
- Tabulados del cuestionario ampliado, nacional con desglose por entidad federativa.
- Tabulados del cuestionario ampliado, serie por entidad federativa y desglose municipal.
- Principales resultados por localidad (Integración Territorial, ITER).
- Tabulados sobre infraestructura y características socioeconómicas de las localidades con menos de 5 mil habitantes.
- Base de datos sobre infraestructura y características socioeconómicas de las localidades con menos de 5 mil habitantes.
- Principales Resultados, serie nacional y por entidad federativa.
- Panorama Sociodemográfico de México.
- México... ¿Cuántos son como tú?
- Base de datos de la muestra censal.
- Consulta interactiva de datos.
- Atlas del Censo de Población y Vivienda 2010.
- Principales resultados por AGEB urbana del Censo de Población y Vivienda 2010.

En complemento a esta difusión de resultados, se elaboraron y publicaron en el portal del INEGI en Internet los siguientes documentos metodológicos y técnicos que son necesarios para la mejor comprensión de la estadística censal:

- *Síntesis metodológica y conceptual del Censo de Población y Vivienda 2010.*
- *Marco Conceptual del Censo de Población y Vivienda 2010.*
- Documento metodológico de la muestra censal.
- *Síntesis metodológica y conceptual de la infraestructura y características socioeconómicas de las localidades con menos de 5 mil habitantes.*
- Glosario del *Censo de Población y Vivienda 2010.*
- Clasificaciones del *Censo de Población y Vivienda 2010.*
- Estrategia de operación *del Censo de Población y Vivienda 2010.*

Por otra parte, y como resultado del convenio con la Secretaría de Gobernación, se realizó con la información del CPV 2010 la publicación Panorama de las Religiones en México 2010.

Cabe añadir que a parir de la difusión de los resultados definitivos del CPV 2010, se han atendido un número muy importante de requerimientos solicitados por el sector público, organismos internacionales, instituciones académicas y organizaciones empresariales y se han realizado diversas presentaciones de estos resultados a los más diversos usuarios. De manera complementaria, se impartieron talleres especiales a usuarios interesados en el diseño muestral y estadístico del CPV 2010 y las características de su base de datos.

En materia de análisis de la información, en 2011 se desarrollaron diversas herramientas de uso interno, que contienen indicadores de distintas fuentes de información. Asimismo, se han realizado diversos análisis sobre la estructura y tendencia que muestran los principales indicadores sociodemográficos. Durante el año se realizaron además varias reuniones de trabajo con representantes del Consejo Nacional de Población (CONAPO) para elaborar la conciliación censal.

Por otra parte y con el objetivo de documentar detalladamente la experiencia adquirida durante el CPV 2010, se elaboraron 34 memorias de las Coordinaciones Estatales y se avanzó en la elaboración de las memorias de los procesos del CPV 2011, así como en la Memoria General del Censo.

Estadísticas Económicas – Censo Agropecuario

12. Censos y Encuestas Agropecuarias

La tarea más importante en 2011 fue la planeación del *Censo Agropecuario* que se tenía previsto llevar a cabo durante 2012. Para ello se realizaron 14 pruebas de campo en las que se evaluaron diferentes dispositivos electrónicos, estrategias, procedimientos y controles operativos, así como el manejo en campo de la cartografía e imágenes digitales de satélite.

Por otro lado, con el propósito de considerar las demandas de información en el proyecto censal, se realizó una consulta pública en dos vertientes. Por una parte, se publicó por primera vez en Internet la metodología censal, con el ánimo de recibir retroalimentación y propuestas por parte de los usuarios sobre el proyecto censal. Por la otra vertiente, se tuvieron diversas reuniones presenciales con organizaciones e instituciones públicas y privadas relacionadas con el sector agropecuario, de las cuales se recibieron 890 propuestas que fueron un insumo clave para el rediseño de los cuestionarios.

Con la finalidad de evaluar en campo los diferentes elementos del proyecto censal del 28 de noviembre al 9 de diciembre de 2011 se llevó a cabo una prueba integral a la que se denominó *Prueba Piloto*, la cual se desarrolló en ocho municipios ubicados en siete entidades federativas. En esta *Prueba Piloto* se contrató a personal operativo para la realización de las diferentes tareas relacionadas con la captación de la información agropecuaria y forestal, a quienes se capacitó debidamente para el desempeño de sus funciones; se probó en campo, la factibilidad de captar información sobre distintos temas sugeridos a través de la consulta pública; asimismo se evaluaron diferentes equipos móviles de cómputo, estrategias de levantamiento de información, insumos, sistemas de cómputo, cartografía digital, imágenes de satélite, procedimientos, estructura operativa, perfiles de puestos y manuales operativos.

Durante el proceso de planeación se contó con la asesoría de un consultor experto de la Organización de las Naciones Unidas para la Alimentación y la Agricultura (FAO), que realizó cuatro misiones de trabajo en México. Dicho consultor realizó propuestas y recomendaciones conceptuales y sobre el diseño de los cuestionarios y dio apoyo a la consulta pública en la determinación de los temas, productos y especies que deben captarse a través de un censo y aquellos que han de obtenerse por medio de encuestas específicas. Durante la cuarta misión del consultor se contó también con la presencia de un Estadístico Senior de la FAO; ambos acudieron a campo en calidad de observadores durante la Prueba Piloto, realizando importantes aportaciones. Cabe resaltar que el Estadístico Senior señaló que México es uno de los pocos países que cuentan con la cartografía digitalizada y que tienen la posibilidad de facilitar y darle una gran exactitud a la ubicación y actualización de los terrenos en campo, utilizando equipos móviles de cómputo.

Una vez que se tuvo certeza de que, por razones presupuestarias finalmente el *Censo Agropecuario* no se realizaría en el 2012, durante 2011 se reorientaron las prioridades del proyecto para impulsar y fortalecer el desarrollo de un *Sistema de Información Agropecuaria* (SI-AGRO), sistema que permitirá satisfacer adecuadamente la demanda de información del sector de los usuarios nacionales e internacionales. El SI-AGRO está conformado por el *Censo Agropecuario* y las encuestas y registros administrativos del sector. Cabe añadir que los resultados de las diferentes pruebas de campo, de la Prueba Piloto y de la Consulta Pública serán integrados a los diferentes proyectos que se desarrollen dentro del SI-AGRO, algunos de los cuales iniciaron en 2011, entre los que destacan:

- Actualización del directorio correspondiente a los principales productores agropecuarios y forestales del país que son cerca de 60, 000 y que representan un porcentaje importante del valor de la producción según el *Censo Agropecuario 2007.*

- *Encuesta de Rendimientos de Productos Agropecuarias*, cuyo objetivo es estimar el rendimiento de los principales productos del país, lo que permitirá actualizar los catálogos y proporcionar indicadores de rendimientos nacionales, por producto, por ciclo y disponibilidad del agua (riego o temporal), además proporcionar información sobre existencias de bovinos por función zootécnica, edad, etcétera. El levantamiento de la información en campo se realizó durante noviembre de 2011. Dichos resultados se tendrán listos en marzo de 2012.
- *Encuesta de Equivalencias de Unidades de Medida Regional*, para determinar las unidades de medida utilizadas (y sus equivalencias) regionalmente en ocho entidades federativas del sur y sureste del país; el levantamiento de la información en campo se llevó a cabo, también en noviembre y los resultados estarán listos para marzo de 2012.

Actividades de Apoyo Administrativo

13. Administración

13.1 Fortalecimiento del Marco Jurídico

13.1.1 Asesoría y Consultoría Jurídica

Con el propósito de continuar con la emisión y actualización de los ordenamientos propios del INEGI, durante el 2011 se prepararon para la consideración de la Junta de Gobierno, 21 disposiciones normativas del Instituto y 6 correspondientes al SNIEG, de las cuales 26 se publicaron en el *Diario Oficial de la Federación*, destacándose entre otras: el *Programa Anual de Estadística y Geografía 2011*, los acuerdo por el que se determina como Información de Interés Nacional a la *Encuesta Nacional de Ocupación y Empleo*, al *Censo Nacional de Gobiernos Municipales y Delegacionales*, que forma parte de los Censos Nacionales de Gobierno, la *Encuesta Nacional de Victimización y Percepción sobre Seguridad Pública*, al *Censo Nacional de Gobierno, Seguridad Pública y Sistema Penitenciario Estatales,* que forma parte de los Censos Nacionales de Gobierno. Destacan también los acuerdos de aprobación a la Norma Técnica para la *Clasificación Nacional de Delitos del Fuero Común*, y el acuerdo por el que se aprueba la inclusión de un grupo de indicadores seleccionados de *los Objetivos de Desarrollo del Milenio* al *Catálogo Nacional de Indicadores*.

En seguimiento a la implementación de las *Normas en Materia de Adquisiciones, Arrendamientos y Servicios* del Instituto se dio apoyo jurídico al Comité de Adquisiciones Arrendamientos y Servicios, en la emisión del *Manual de Adquisiciones, Arrendamientos y Servicios del INEG*I y la actualización de las disposiciones administrativas siguientes: el *Manual de Integración y Funcionamiento del Comité de* Adquisiciones, Arrendamientos y Servicios; del *Subcomité de Revisión de Bases*, y de los *Subcomités de Adquisiciones Arrendamientos y Servicios Regionales*. Además de los documentos citados, se elaboró el *Manual de Integración y Funcionamiento de los Subcomités de Revisión de Bases Regionales.*

A lo largo del año se mantuvo actualizado el resguardo y registro de contratos y concertaciones en los que el Instituto es parte.

En materia de protección a los derechos de propiedad intelectual que genera el Instituto, se registraron 130 obras ante el Instituto Nacional del Derecho de Autor.

13.1.2 Asuntos Contenciosos

13.1.2.1 Materia Laboral

De los 365 juicios laborales con los que se inició el periodo en los que el INEGI es parte y que fueron promovidos por 3, 594 actores; se atendieron en el periodo enero-diciembre 2011 un total de 660 audiencias, que se clasifican de la siguiente forma: 60 audiencias de ley, 32 confesionales a cargo del actor, 14 confesionales del INEGI, 53 testimoniales INEGI y/o actor, así como, 501 audiencias de trámite, donde se prepararon y desahogaron diferentes pruebas, tales como cotejos, inspecciones, exhortos, informes, periciales y ratificaciones. Para la buena marcha de los procesos se presentaron 146 promociones, de las cuales 23 fueron recursos de revisión, 36 desahogos de vistas, 87 promociones (pliego de posiciones, objeciones y cambios de naturaleza de pruebas, regularizaciones, solicitud de archivo de juicios y exhibición de cheques). Asimismo, se dio seguimiento a 10 juicios de cese promovidos por el INEGI en los que involucran 11 actores.

En dicho periodo, se recibieron y contestaron 42 nuevas demandas y se concluyeron 72 juicios.

De los asuntos concluidos, 44 fueron laudos absolutorios al Instituto y cinco condenatorios. Además se celebraron ante la autoridad laboral correspondiente, 211 Convenios de Terminación Voluntaria de Relación de Trabajo, con diversos ex servidores públicos y se realizaron Convenios de Desistimiento que involucraron a 301 actores en 23 expedientes.

Cabe mencionar que de los 365 juicios laborales con los que se inició el periodo, promovidos por 3, 594 actores, quedaron al cierre 335 expedientes con un total de 3,267 actores, concluyéndose en el periodo un total de 72 juicios con un total de 369 actores.

13.1.2.2 Materia Agraria

Derivado de la intervención del Instituto en los trabajos de medición en los núcleos agrarios dentro del *Programa de Certificación de Derechos Ejidales y Titulación de Solares Urbanos* (PROCEDE), los ejidatarios que se consideran afectados en sus intereses, han interpuesto demandas en contra de diversas autoridades agrarias y del INEGI, reclamando principalmente la nulidad de los títulos expedidos y solicitando se realice nuevamente la medición y elaboración de productos cartográficos.

En razón de ello, se atendieron 824 juicios agrarios, de los cuales en el periodo se recibieron 48 demandas agrarias, mismas que se contestaron con oportunidad y se compareció a 322 audiencias de ley. Se recibieron 36 notificaciones de juicios de amparo, en los que se hicieron las manifestaciones como tercero perjudicado.

Se notificaron 162 acuerdos relacionados con actuaciones derivadas de los expedientes agrarios, tales como rendición de informes previos y justificados, peritajes en materia topográfica y alegatos, entre otros.

Se notificaron 36 sentencias firmes, en las cuales se absuelve al INEGI de las prestaciones reclamadas por los ejidatarios.

13.1.2.3 Materia Penal

Como parte de las actividades que se realizan en esta materia, se encuentra la de presentar denuncias y/o interponer querellas, ante la Procuraduría General de la República, la Procuraduría General del Distrito Federal o de los estados de la República, cuando se ven afectados los intereses del Instituto, por la comisión de algún delito. En este periodo se realizaron 126 denuncias penales por los delitos de daño en propiedad ajena y por robo. Dichas denuncias fueron ratificadas ante la autoridad ministerial competente, las cuales se encuentran en proceso de averiguación previa.

Finalmente, se atendieron 715 asesorías relacionadas con requerimientos ministeriales y/o judiciales, así como la elaboración de proyectos para atender diligencias ante el Ministerio Público.

13.1.2.4 Materia Civil

Se atendieron cuatro juicios civiles en el periodo, de los cuales se promovieron las siguientes actuaciones: un recurso de revisión de amparo indirecto relacionado con la condena al INEGI al pago de Costas Procesales; se interpuso un recurso de apelación en contra de la sentencia interlocutoria respecto del incidente de liquidación de ejecución de sentencia correspondiente a la prestación H, por el concepto de liquidación de gastos no recuperables, reclamados.

Se promovió la ejecución de una sentencia definitiva de fecha 21 de abril del 2009 y la interlocutoria de fecha 28 junio del 2010, a fin de que el Juzgado de Distrito proceda a requerir el pago de los adeudos a favor del INEGI.

Se está dando seguimiento a un juicio ordinario mercantil en contra del Instituto, mismo que está pendiente de resolverse.

Finalmente, se atendieron 22 actuaciones que involucran promociones de recursos ordinarios y desahogo de vistas relacionadas con los diversos juicios civiles que se tramitan ante los tribunales respectivos.

13.1.2.5 Materia Fiscal-Administrativa

Se atendieron 16 demandas de nulidad, de las cuales en el periodo se recibieron 15, por conceptos de reclamo por Daño Patrimonial, Compensación Garantizada y sobre el cálculo del Índice Nacional de Precios al Consumidor, de las cuales se contestaron 10 en el periodo y se interpusieron 5 recursos de reclamación en contra del auto admisorio de cinco de ellas.

Se notificaron tres sentencias en las que se absuelve al Instituto a las pretensiones de los actores respecto de la compensación garantizada y ocho Acuerdos de sobreseimiento de las demandas presentadas en contra del Instituto.

Se procedió a la restitución de derechos de tres servidores públicos, derivado del cumplimiento de tres sentencias definitivas en las que se declaró la nulidad de las sanciones administrativas.

En materia de amparo administrativo, se dio seguimiento a ocho demandas de amparo indirecto, de las cuales siete se recibieron en el periodo. En estas demandas se reclama derecho de petición, reducción de pensión alimenticia, asignación de claves geoestadísticas, emisión de cartografía topográfica, procediendo a rendir los informes previos y justificados correspondientes.

Adicionalmente en el año se recibieron tres demandas de amparo indirecto en contra de los *Índices Nacionales de Precios al Consumidor*, de las cuales se procedió a rendir dos informes previos y tres informes justificados; de igual manera, en dos juicios se interpusieron dos recursos de queja en contra del acuerdo de admisión de las demandas, mismos que se encuentran pendientes de resolver.

Se atendieron dos informes relacionados con quejas interpuestas ante la Comisión Nacional de los Derechos Humanos en contra del Instituto, por concepto de asignación de claves geoestadísticas, las cuales están pendientes de resolver.

Se atendieron cinco recursos de revisión que interpusieron diversos municipios en contra de los resultados publicados del *Censo de Población y Vivienda 2010*, mismos que fueron declarados improcedentes y tres controversias constitucionales, interpuestas en contra del Instituto, las cuales están pendientes de resolverse.

Se recibieron y atendieron 204 requerimientos por parte de las autoridades jurisdiccionales en los que solicitan diversa información, como domicilios, fotografías aéreas, datos estadísticos, planos topográficos, así como sobre el *Índice Nacional de Precios al Consumidor.*

13.2 Recursos Humanos

13.2.1 Servicio Profesional de Carrera

13.2.1.1Ingreso al Servicio Profesional de Carrera

A lo largo del año se organizaron y coordinaron 11 sesiones ordinarias y 4 extraordinarias del Comité Técnico de Profesionalización (CTP) y 6 sesiones ordinarias de la Comisión del Servicio Profesional de Carrera (SPC). De estas sesiones derivaron las convocatorias para el *Ingreso del Servicio Profesional de Carrera* tanto a nivel de enlace y mando como a nivel operativo de confianza. Las características de estas convocatorias fueron las siguientes:

- *Personal de Enlace y Mando*

En 2011 se emitieron 18 convocatorias de enlace y mando del SPC, con un total de 277 plazas convocadas. Para estas convocatorias se registraron 10, 205 aspirantes, pasando la valoración curricular 3, 352, de los cuales se presentaron a evaluación técnica 1, 369 aspirantes, aprobando 278. De éstos se entrevistó a 184 quedando, finalmente, 82 ganadores a fines del ejercicio.

La información se desglosa en el Cuadro 13.1 donde se advierte que las convocatorias 9, 12 y 14 a 18 continúan en proceso. Cabe señalar también que en estos procesos se cumplió con el Transitorio Séptimo del Estatuto del Servicio Profesional de Carrera del Instituto Nacional de Estadística y Geografía (Estatuto), al someter a concurso las plazas que fueron ocupadas temporalmente a partir de la publicación del mismo para personal de Enlace y Mando. En este sentido el CTP emitió las convocatorias 6, 7, 8, y 9 con un total de 115 plazas en concurso, conforme se observa en el mismo Cuadro:

Cuadro 13.1
Servicio Profesional de Carrera, Convocatorias para Plazas de Enlace y Mando, 2011

Registro de aspirantes			Valoración curricular	Examen de conocimientos técnicos		Entrevista		
No. de Convocatoria	No. de Plazas	Aspirantes registrados	Aspirantes aprobados	Aspirantes que se presentaron	Aspirantes aprobados	Aspirantes entrevistados	Ganadores	Aspirantes Vetados
001	23	1,326	630	372	60	50	14	0
002	1	89	10	8	3	3	1	0
003	1	24	1	0	0	0	0	0
004	6	332	114	71	2	2	1	0
005	10	416	129	78	5	4	3	0
006	4	78	19	9	1	1	1	0
007	33	811	194	110	40	38	23	1
008	41	1,507	601	300	61	53	25	1
009	37	1,122	322	85	30	En Proceso		
010	13	535	284	140	29	23	8	1
011	13	374	147	72	12	9	5	0
012	28	652	195	109	34	En Proceso		
013	1	84	21	15	1	1	1	0
014	12	708	187	En Proceso				

015	21	758	172	En Proceso				
016	5	210	49	En Proceso				
017	21	875	233	En Proceso				
018	7	304	44	En Proceso				
Total	**277**	**10,205**	**3,352**	**1,369**	**278**	**184**	**82**	**3**

- Personal Operativo de Confianza

A partir de la entrada en vigor de los *Lineamientos para la Selección y Evaluación del Desempeño del Personal Operativo de Confianza* dentro del SPC del INEGI, se publicaron seis convocatorias para este personal. Las convocatorias correspondieron a 63 plazas. Se registraron un total de 2, 215 aspirantes, de los cuales 943 pasaron la valoración curricular. De los aspirantes que pasaron esta valoración, 432 se presentaron a evaluación técnica, aprobando 180. Posteriormente se presentaron a entrevista sólo 44 de ellos. Actualmente se han definido ya 15 ganadores, quedando en proceso las convocatorias 5 y 6. El Cuadro 13.2 sintetiza la información.

Este año también se diseñó e inició su operación la herramienta para la evaluación de conocimientos técnicos para personal operativo de confianza, aplicada en el proceso de selección.

Cuadro 13.2
Servicio profesional de Carrera, Convocatorias para Plazas Operativas, 2011

Registro de Aspirantes			Valoración curricular	Examen de conocimientos técnicos		Entrevista		
No. de Convocatoria	No. de Plazas	Aspirantes registrados	Aspirantes aprobados	Aspirantes que se presentaron	Aspirantes aprobados	Aspirantes entrevistados	Ganadores	Aspirantes Vetados
001	2	225	31	15	6	5	2	0
002	5	420	149	70	3	10	1	0
003	45	1216	640	305	145	23	11	0
004	2	147	53	18	10	6	1	0
005	7	180	62	24	16	En Proceso		
006	2	27	8	En Proceso				
TOTAL	**63**	**2215**	**943**	**432**	**180**	**44**	**15**	**0**

Hay que añadir que en 2011 se atendieron 14 Recursos de Reconsideración, de los cuales 10 fueron admitidos por reunir los requisitos del artículo 47 del Estatuto. De los 10 recursos admitidos, el CTP emitió 7 resoluciones que confirmaron el acto impugnado y 3 que revocaron el acto reclamado.

- *Normatividad*

En el curso del año se reformó el Titulo Quinto, Capítulo III del *Recurso de Reconsideración* del Estatuto, con el objeto de dar claridad y transparencia en los requisitos de interposición del citado recurso, mismas que fueron aprobadas mediante Acuerdo de la Junta de Gobierno de este Instituto y publicadas en el *Diario Oficial de la Federación* el 13 de diciembre de 2011.

Asimismo, este año se reformaron diversos artículos de las *Normas para regular la operación del Servicio Profesional de Carrera del INEGI*, a fin de agilizar el procedimiento y aclarar algunas disposiciones de este ordenamiento. La propuesta de reforma fue aprobada mediante Acuerdo de la Junta de Gobierno y publicadas en el *Diario Oficial de la Federación* el 13 de diciembre de 2011.

En cumplimiento al artículo 22 del Estatuto, en noviembre de 2011, la Comisión del SPC aprobó *los Mecanismos de evaluación para candidatos a servidores públicos de carrera de enlace y mando del INEGI*, y en ese mismo mes se elaboró la *Herramienta de Evaluación a Candidatos* al SPC, que fue aplicada en el mes de diciembre por las Unidades Administrativas del Instituto. Todos los candidatos obtuvieron el nombramiento de Servidor Público Profesional de Carrera.

13.2.1.2 Sistema de Evaluación del Desempeño

La Comisión del SPC en el mes de marzo de 2011, aprobó el *Modelo de Evaluación de Desempeño para Servidores Públicos de Carrera de Enlace y Mando* que establece la base conceptual del *Sistema de Evaluación de Desempeño* en su conjunto. Durante julio y agosto de 2011, en la sede del Instituto de Aguascalientes y en el Distrito Federal, se capacitó a los servidores públicos en la elaboración de sus metas y se dio inicio al proceso de construcción, despliegue y establecimiento de las *Metas de Desempeño Individual* para el ejercicio de evaluación del 2012, así como para el periodo julio a octubre de 2011, con el fin de realizar la prueba piloto del Sistema de Evaluación del Desempeño del INEGI.

13.2.2 Administración del Personal, de Sueldos y de Prestaciones Económicas y Sociales

En el curso de 2011 se desarrollaron las siguientes actividades:

- *Contratación y movimientos del personal*

Se registraron 27,208 movimientos, destacando las reestructuras de las Direcciones Generales de Vinculación y Servicio Público de Información, de Integración, Análisis e Investigación y la de la Coordinación del Sistema Nacional de Información Estadística y Geográfica. De estos movimientos, 63% (17,165) corresponde a plazas presupuestales y 36.9% (10,043) a plazas de personal eventual. Estos movimientos consideran altas, bajas, cambios de CURP, RFC, de datos personales (cambios de domicilio, estado civil, etc.), cambios de adscripción, licencias etc.

- *Revisión, registro y seguimiento documental de los movimientos de personal*

Durante 2011 se revisó, registró y dio seguimiento documental a cada uno de los movimientos de personal a partir de un procedimiento sistematizado e integrado con archivos que permitirán llevar en forma oportuna un seguimiento diario de la documentación de movimientos de personal. Ello permitió la entrega de 10,324 constancias de nombramiento para su integración a los expedientes del personal.

- *Seguros de personas*

Se concluyó el *Sistema Integral de Administración, Módulo de Pase a Histórico y carga de Tarifas del Seguro de Gastos Médicos Mayores*. A su vez se modificó el módulo de *Pase a Nómina* utilizando tarifas quincenales para el cálculo de las retenciones que se aplican al personal que tiene contratada una suma asegurada adicional y/o tienen incorporados ascendientes en la colectividad del seguro.

- *Información del ISSSTE*

Con la finalidad de proporcionar de manera correcta y oportuna la información solicitada por los servidores públicos; se implementó a su vez la generación de una cédula que permite visualizar los

datos necesarios del derechohabiente cuando se tiene que presentar ante dicho Instituto para corregir su vigencia de derechos, corrección de CURP, sueldo, RFC, tipo de nombramiento etc.

En el ejercicio en cuestión se presentaron ante el ISSSTE movimientos de afiliación de personal adscrito a Oficinas Centrales y Distrito Federal. En relación al personal con plazas eventuales, se hicieron 766 altas, 650 bajas y 4,361 cambios de personal; en relación al personal con plaza presupuestal se hicieron 175 altas, 169 bajas y 9,697 cambios.

- *Entrega de documentación al Archivo de Recursos Humanos*

El cumplimiento óptimo de esta actividad, permite garantizar la integración de la documentación personal y laboral a los expedientes de los trabajadores del Instituto, después de los cierres quincenales de los movimientos de personal. Durante el 2011 se entregaron al Archivo de Recursos Humanos aproximadamente 10,629 documentos para su integración en los expedientes del personal.

- *Estructuras y Plantillas*

Se brindó atención a las Unidades Administrativas del Instituto en los planteamientos relativos a las modificaciones de sus estructuras orgánicas, ocupacionales y salariales. En este sentido, se analizaron 82 solicitudes y 1,044 puestos de trabajo, buscando mantener permanentemente una estructura orgánica moderna y flexible que repercuta en la eficacia y eficiencia operacional.

- *Análisis y validación de Cédulas de Perfiles de Puestos*

Se revisaron las cédulas de los perfiles del *Catálogo Institucional de Puestos* (CIP) para constatar su apego a los lineamientos e instrucciones establecidas para su descripción, registro, captura, firma y entrega de los perfiles por parte de las Unidades Administrativas del Instituto. Del universo de 13,875 puestos plazas que se tomaron como base para este punto, se logró la revisión del 95% del total.

- *Definición del Catálogo Institucional de Puestos*

Se estableció la denominación de los puestos en forma armónica y congruente con las funciones referidas en las *Cédulas de Descripción y Perfil de Puestos*, agrupándose como sigue: Personal Operativo (16 puestos), Personal de Enlace (15 puestos), Ejecución (12 puestos), Supervisión (12 puestos), Coordinación (12 puestos), Dirección (9 puestos), Alta Dirección (9 puestos) y Planeación Estratégica (9 puestos).

- *Sistema Integral de Administración SIA-Recursos Humanos*

Durante el 2011, se incorporaron estrategias y nuevas metodologías para el registro de los empleados y dependientes en módulos de prestaciones (plan vacacional, centro asistencial, becas escolares, útiles escolares, eventos deportivos y culturales, etc.), así como una aplicación mediante la cual se genera la credencial de identificación del Instituto con todas las medidas de seguridad y estándares pre-establecidos.

- *Prestaciones salariales y económicas*

Durante el año se otorgaron puntualmente dos de las principales prestaciones salariales establecidas en las Condiciones Generales de Trabajo: el *Premio de Puntualidad y Asistencia* correspondiente al segundo semestre de 2010 que benefició a 894 servidores públicos y el relativo al primer semestre de 2011, que benefició a 881 trabajadores. Los recursos totales para este estimulo ascendieron a un poco más de 15.9 millones de pesos. Por su parte con el pago *de Días Económicos No Disfrutados* durante el año 2010, se benefició a 655 trabajadores sindicalizados, de los cuales 276 están adscritos en las Direcciones Generales y 379 en las Regionales. El monto de esta prestación fue de 1.6 millones de pesos. Se entregó el *Premio Nacional de Antigüedad* a 279 trabajadores que cumplieron 25 años de servicio, a 107 que

cumplieron 30 años y a 2 que cumplieron 40 años de servicio. El monto total de recursos que se otorgaron por este reconocimiento a los 388 trabajadores del Instituto fue de poco más de 9.4 millones de pesos. Este año se destinaron además poco más de 15.2 millones de pesos para cubrir las prestaciones asociadas tanto a las conmemoraciones del *Día de Reyes, Día del Niño, Día de la Madre, Día del Padre*, así como a el pago de *Útiles Escolares*, *Becas Escolares y Estímulos* y *Recompensas.*

- *Prestaciones sociales y actividades deportivas, recreativas y culturales*

El Servicio Médico que el Instituto proporciona como parte de las prestaciones al servicio del personal para las Unidades Administrativas Centrales en las oficinas de Aguascalientes, realizó un total de 20,837 servicios de los cuales 13,193 fueron consultas médicas, 92 urgencias, 267 curaciones, 1,333 aplicación de vacunas, 235 muestras para detección de diabetes y colesterol, 3, 511 toma de presión arterial y 2,202 aplicación de inyecciones.

En el 2011 se realizó el *Circuito Deportivo Aguascalientes* para las Unidades Administrativas Centrales en la ciudad de Aguascalientes, en donde participaron 1,970 trabajadores del Instituto. Cabe mencionar que dentro de la realización del *Encuentro Nacional Cultural, Deportivo y Recreativo del INEGI* en 2011, participaron 3, 247 trabajadores en las Fases Regionales y de Zona, destacando que en la fase de Zona Sur, se premió a los ganadores de los Concursos Nacionales Culturales de Fotografía, Artes Plásticas (Dibujo y Pintura), Cuento y Poesía con 256 participantes. En esta misma premiación se realizó la presentación de un libro que reúne las poesías ganadoras de los 20 años de concurso de esta disciplina.

En prestaciones sociales se otorgó a los hijos de 575 madres trabajadoras el Servicio de *Centros de Bienestar y Desarrollo Infantil del ISSSTE*, así como a 302 el servicio en *Estancias Infantiles Particulares*. De igual modo se proporcionó el servicio de *Centro Asistencial a* hijos de 245 madres trabajadoras en la ciudad de Aguascalientes y 46 en la Ciudad de México D.F., y se organizaron los *Planes Vacacionales* en los periodos de vacaciones escolares tanto de primavera como de verano a nivel nacional beneficiando a 2,944 trabajadores.

- *Relaciones laborales*

Se concluyó el desarrollo interno del *Sistema de Control de Asistencia y Puntualidad* en el SIA para Coordinaciones Estatales, mismo que actualmente aplica para 4,999 trabajadores. En Oficinas Centrales y Direcciones Regionales opera el sistema TIME BLOCK y administra a 10,351 trabajadores. Se espera que en el curso de 2012 sea sustituido por la aplicación interna del SIA.

En marzo de 2011, se aplicó el *Programa Especial de Retiro Voluntario y Reconocimiento a los Trabajadores del INEGI cuya jornada laboral concluye después de las 17:00 horas, por la conclusión de la prestación de sus servicios en forma definitiva*, con la incorporación de 24 trabajadores, 12 de Oficinas Centrales y 12 de Direcciones Regionales.

Respecto a documentación de antigüedad laboral, se emitieron un total de 6,321 documentos entre constancias de percepciones, de servicios, hojas únicas de servicios y bajas oficiales. Asimismo se realizaron 125 trámites de *Informes y Ejecuciones de Resoluciones de la Contraloría Interna,* se atendieron 398 requerimientos de Juzgados Familiares y 530 movimientos de personal tales como transferencias y cambios de horario.

13.2.3 Comunicación Organizacional

- *Comunicación Organizacional*

Se elaboraron 20 estrategias de comunicación interna y contenidos para productos derivados de las mismas, con las siguientes temáticas: *Seguridad de la información*, *Blindaje Electoral*,

Concurso Imagen de la Jornada Infantil de Transparencia, *Jornada Infantil de Transparencia*, *Jornada de Protección Civil*, *Jornada de Medio Ambiente*, *DeclarINEGI*, *Horarios*, *Órganos de Comunicación Interna*, *Control Interno*, *Identidad Institucional*, *Fauna nociva*, *General de Comunicación Organizacional*, *Aprovechamiento de Recursos Institucionales*, *Inducción*, *Credencial*, *Alimentos fríos*, *Áreas limpias*, *Feria de la vivienda*.

Se publicaron en Intranet: 1,332 notas informativas, cuatro números de la revista *.comUnidad INEGI*, 24 boletines *En síntesis*, 24 ediciones *DC INEGI*, 18 cápsulas de video para *Conociéndonos*, 137 contenidos en la sección *De interés*, 24 emisiones de *Escucha INEGI*, además se actualizó la información de los apartados de *Identidad Institucional* y *Servicios*. En la cuenta comunicación.org@inegi.org.mx: se recibieron 1,985 mensajes y se enviaron 330 mensajes a la comunidad INEGI de interés institucional.

Se integró el *Programa Anual Editorial* (PAE), a través del *ConProVe*, con las necesidades de las áreas sustantivas del Instituto y los productos contemplados en las estrategias de la Campaña de Comunicación Organizacional.

13.2.4 Capacitación y Calidad

- *Capacitación*

En el curso del año se capacitó a 27,431 personas en 1,875 cursos con una duración promedio de 19 hrs. El Cuadro 13.3 presenta las temáticas desarrolladas, el número de cursos realizados y el número de participantes De la capacitación impartida es importante destacar que incluye los programas *¿Qué es el INEGI?*, del cual se capacitó a 591 personas en 41 grupos, con el propósito de fortalecer la figura de asesor de información de los Centros de Consulta y Comercialización. Igualmente, se capacitó a 6,488 participantes en 337 cursos con una duración de 45 hrs, en temáticas relacionadas con las encuestas económicas y sociodemográficas.

Cuadro 13.3
Capacitación por Temática, Número de Cursos y de Participantes, 2011

	Número de Cursos	Participantes
Administración	348	5,704
Calidad	6	55
Desarrollo Humano	17	312
Estadística	624	10,348
Geografía	287	3,971
Idiomas	1	9
Informática	544	6,460
Pedagogía	48	572

Por su parte, el programa *INEGI a la mano* fue tomado por 1,323 representantes de los sectores académicos, empresariales y de gobierno los cuales asistieron a 108 cursos y talleres. Algunas de las instituciones participantes en este programa fueron: Alpura, Instituto Tecnológico Superior de Irapuato (ITESI), Municipio de Oaxaca. Regiduría de Economía, H. Congreso del Estado de Oaxaca, Consejo Quintanarroense de Ciencia y Tecnología (COQCYT), Cámara Nacional de Fabricantes de Envases Metálicos (CANAFEM), Centro de Investigación y Docencia Económicas, A.C. (CIDE) , Comisión Nacional Bancaria y de Valores, Coordinación General de Universidades Tecnológicas (CGUT), Grupo Bimbo, H. Cámara de Diputados, Instituto Politécnico Nacional - Centro de Investigaciones Económicas Administrativas y Sociales (IPN - CIECAS), Universidad Nacional Autónoma de México - Centro de Investigaciones en Geografía Ambiental (UNAM-CIGA), entre

otros. El Cuadro 13.4 presenta la información con base en las temáticas desarrolladas en los cursos o talleres.

Cuadro 13.4 Capacitación para el Programa *INEGI a la mano, 2011*	
Nombre del curso o taller	Número de cursos
Productos de Información Estadística y Geográfica	22
Manejo del Sitio del INEGI en Internet	21
Mapa Digital de México	20
Taller de Data Warehouse	9
Taller de IRIS	8
Talleres sobre la Aplicación del Sistema para Usuarios del DENUE	12
El Sistema de Clasificación Industrial de América del Norte 2007	16
TOTAL	108

En 2011 se realizó una campaña de promoción extensiva del programa *INEGI a la mano Institucional* dentro de la comunidad INEGI, a fin de fortalecer el conocimiento institucional y el sentido de pertenencia de los servidores públicos. En el año se capacitaron 1, 523 servidores públicos de la Institución con nivel de mando de oficinas centrales en los cursos *Productos de información Estadística y Geográfica (Nuestro INEGI hoy)* y *Manejo del Sitio del INEGI en Internet*.

Con el propósito de actualizar e impulsar temáticas enfocadas al desarrollo del personal, se diseñaron los siguientes cursos y talleres para impartición en modalidades presencial, autoestudio y a distancia: *Introducción al desarrollo de las habilidades organizacionales*; *Actitud positiva*; *Actitud de servicio*; *Ortografía*; Principios de redacción; *Introducción a la seguridad de la información*; *Nuestro INEGI hoy* y *¿Qué es el INEGI?*

- *Calidad*

En el ámbito de la calidad destaca lo realizado en el *Sistema de Gestión de Calidad ISO 9001: 208*, el *Sistema de Gestión Ambiental ISO 14001: 2004 y el Sistema de Gestión de Calidad del Laboratorio de Materiales Norma ISO 17025.2005,* así como la *Consulta de Clima Laboral.*

Sistema de Gestión de Calidad ISO 9001:2008

Se diseñaron y elaboraron los cursos de Interpretación de la *Norma ISO 9001:2008* y se formaron Auditores Internos en *Sistema de Gestión de Calidad ISO 9001:2008*. Se impartió el curso de Interpretación de la Norma mencionada a la Dirección de Documentación y Certificación, de la Dirección General Adjunta de Índices de Precios. Se dio asesoría en la misma Norma al personal de la Dirección de Estandarización de Clasificaciones y Contenidos Sociodemográficos. Se prepararon 11 auditores internos para el Sistema de Gestión de Calidad de los Índices Nacional de Precios. Se proporcionó además apoyo para auditar al *Sistema de Gestión de la Calidad de los Índices Nacionales de Precios* y se practicó una auditoría interna a la Unidad Administrativa de dicho Sistema.

Sistema de Gestión Ambiental ISO 14001:2004

Se apoyó a la Subdirección de Medio Ambiente en la verificación de los inmuebles de las regionales Occidente, Noroeste y Centro Sur, así como con capacitación en inducción en la Norma ISO 14001:2004. Se atendió, corrigió y actualizó el *Sistema de Gestión Ambiental* (SGA) derivado de observaciones realizadas en las fases I y II de 2010. Se realizó una auditoría interna al SGA (sitios regionales Durango, San Luis Potosí, Oaxaca y complejo sede). Se realizó verificación ambiental al edificio *Parque Héroes* para su probable incorporación al SGA. Se realizó la auditoría interna al SGA y se entregó reporte al responsable de dicho Sistema, para su atención y seguimiento.

Sistema de Gestión de Calidad del Laboratorio de Materiales Norma ISO 17025: 2005
Se elaboró propuesta de *Manual de Calidad para Laboratorio de Análisis de Materiales*. Se actualizaron los procesos, procedimientos, documentos y registros del *Sistema de Gestión de la Calidad*. Se capacitó y asesoró en la documentación de procesos y procedimientos de *Laboratorio de Análisis de Materiales* tanto técnicos como de gestión, para alinearlos a un *Sistema de Gestión de Calidad*. Se capacitó al personal del laboratorio en la operación de este sistema. Se formó personal en interpretación e implementación de la Norma NMX-EC-17025-IMNC-2006/ISO 17025:2005 para la administración de un laboratorio de ensayo y calibración. Asimismo se realizó el plan de trabajo para alinear el Sistema de Gestión de Calidad del Laboratorio de acuerdo con la Norma NMX-EC-17025-IMNC-2006/ISO 17025:2005. Cabe agregar que se continúa el proceso de documentación de los criterios requeridos por la Norma NMX-EC-17025-IMNC-2006/ISO 17025:2005, tanto técnicos como de gestión.

Consulta de Clima Organizacional
Durante el primer bimestre de 2011 se procesaron y dieron a conocer los resultados de la *Consulta de Clima Organizacional*, mediante reuniones y videoconferencias con los Directores Generales, Directores Generales Adjuntos y Directores de Área de las diferentes Unidades Administrativas.

La *Consulta de Clima Organizacional 2010*, tuvo la participación del 88.5% de la población objetivo, (11,865 trabajadores), que presentó una distribución homogénea en los diversos estratos, ámbito regional, nivel de mando, antigüedad en el Instituto y en el puesto actual, nivel académico y género. El *Indicador de Clima Organizacional* obtuvo una puntuación global de 68%; asimismo, tanto el objeto de estudio de Actitud, como el de Proceso, presentan un comportamiento muy semejante que oscila entre el 69% y 70%. En contraste, el de Estructura se ubicó en un porcentaje del 64%, que es el más bajo.

En el ámbito institucional, las variables que menor puntuación recibieron fueron: Habilidades Directivas y Prestaciones, ambas con calificaciones menores a 60%, en tanto que, en el otro extremo se encuentran Conocimiento del Proceso y Autovaloración, con puntuaciones cercanas a 80%.

13.3 Recursos Financieros

13.3.1 Recursos Financieros

La Junta de Gobierno en apego a lo establecido en los artículos 26, apartado B de la Constitución Política de los Estados Unidos Mexicanos, el 77, Fracción XIV y 83 de la Ley del Sistema Nacional de Información Estadística y Geográfica, el 5 de la Ley Federal de Presupuesto y Responsabilidad Hacendaria, y el 5, Fracción XIV del Reglamento Interior del INEGI, aprobó en el mes de enero de 2011, el *Manual de Normas para el Ejercicio del Presupuesto del INEGI*, cuyo propósito es regular a las Unidades Administrativas del Instituto en materia de programación, presupuestación, aprobación, ejercicio, control y evaluación del gasto.

Adicionalmente, durante este año la Dirección General de Administración, a través de la Dirección General Adjunta de Programación, Organización y Presupuesto, emitió las disposiciones normativas para realizar de manera eficiente, eficaz y trasparente el cierre presupuestal, contable y financiero del referido ejercicio fiscal. Derivado de las reformas y adiciones al Reglamento Interior del INEGI, publicadas en el *Diario Oficial de la Federación* el 3 de junio de 2011, se procedió a la actualización de los *Manuales de Organización y de Procedimientos*.

13.3.2 Tesorería

Durante el ejercicio 2011 se obtuvieron 30.8 mdp de rendimientos derivado de la inversión de disponibilidades financieras, que para este ejercicio promediaron 581.8 mdp. En el Gráfico 13.1 se observa la trayectoria trimestral de estos rendimientos.

Gráfico 13.1
INEGI, Rendimientos ganados 2011
(Cifras expresadas en millones de pesos)

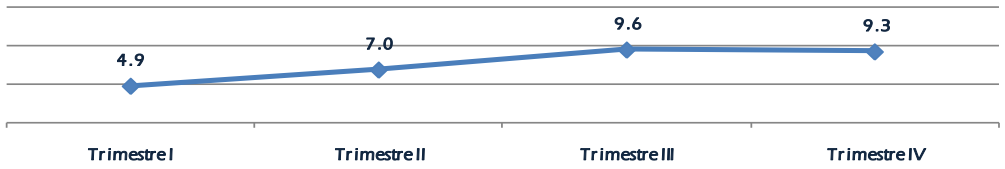

En el presente ejercicio se simplificó la estructura bancaria del Instituto pasando de 102 cuentas bancarias a 71, logrando así una reducción del 31%, además de que se establecieron nuevos controles internos que facilitan la identificación de los movimientos bancarios.

Con la intensión de otorgar mayor eficiencia y control en los procesos de pago en el Instituto, en 2011 se consolidó la implementación del *Programa de Pagos* que realiza la Tesorería del Instituto, programa que ejecuta los pagos institucionales a través de medios electrónicos y bajo un esquema centralizado. En particular este año destaca la incorporación *al Programa de los pagos a servidores públicos por concepto de viáticos y pasajes y los relativos a los gastos de campo*. Además se agregaron a este mismo esquema, los pagos especializados aplicados a través de portales de Internet de los propios beneficiarios del pago, logrando con ello aplicar en forma electrónica el 94.4% de los pagos que representan 4,486 mdp.

La cadena productiva del Instituto continúa en operación, misma que en 2011 reporta un total de 2,685 documentos registrados por la cantidad de 91.8 mdp, de los cuales los proveedores de bienes y servicios efectuaron el descuento electrónico o factoraje de 1,132 documentos por la cantidad de 44.4 mdp. Con ello los proveedores se benefician al obtener liquidez debido a la disposición inmediata de los recursos, logrando a su vez dar mayor certidumbre, transparencia y eficiencia a los pagos.

En el mes de agosto, se actualizaron los *Procedimientos para la Asignación, Operación y Pagos por Fondo Rotatorio*, a fin de reforzar las políticas generales y de operación de este instrumento presupuestario que oriente a las Unidades Responsables en el ejercicio de los recursos asignados por este concepto. Se concluyó también la herramienta informática *Módulo de Administración de Cuentas y Bancas Electrónicas*, la cual tiene como finalidad concentrar en una sola base de datos la información de cuentas bancarias y bancas electrónicas que opera el Instituto a nivel nacional.

En el ámbito de la Tesorería del Instituto, hay que añadir que en el curso del año se avanzó tanto en la consolidación del esquema de pagos electrónicos al añadirse esta modalidad de pago a través del SIA Viáticos y Gastos de Campo, como, por otro lado, en el desarrollo del *Módulo de Cuentas y Bancas Electrónicas* para la identificación y registro de los movimientos de alta/baja y/o modificación de usuarios autorizados para efectuar operaciones bancarias en el Instituto.

13.3.3 Contabilidad Gubernamental y Armonización Contable

Con la finalidad de dar continuidad a la operatividad, registro contable y normatividad se efectuaron en 2011 las siguientes acciones referidas a la Contabilidad Gubernamental y la Armonización Contable que se deriva de la publicación de la *Ley General de Contabilidad Gubernamental.*

- *Contabilidad Gubernamental*

En enero de 2011, se puso en funcionamiento el *Sistema de Registro Contable del Instituto* (SIA Contabilidad) con las siguientes características generales: realiza los registros contables con base acumulativa y en apego a postulados básicos de contabilidad gubernamental armonizados; permite generar por única vez el registro automático de las transacciones presupuestarias y contables y opera en tiempo real de conformidad con lo establecido en el Transitorio Sexto de la Ley General de Contabilidad Gubernamental, permitiéndole al Instituto contar con información de sus Unidades Administrativas en línea.

Como resultado de la actualización a la *Norma General de Información Financiera Gubernamental* para el ejercicio 2011 (NGIFG 004 – Disposiciones Aplicables al Archivo Contable Gubernamental), el 28 de junio pasado, el Instituto emitió la Circular número 4 que establece las disposiciones que deberán seguir las Unidades Administrativas respecto a la guarda, custodia y conservación del Archivo Contable Original, así como el procedimiento que deberán seguir para solicitar la autorización de la baja definitiva de este tipo de documentación.

Se gestionó, ante la *Unidad de Contabilidad Gubernamental e Informes sobre la Gestión Pública de la Secretaría de Hacienda y Crédito Público*, la autorización del uso del SIA Contabilidad, mismo que fue aprobado el 31 de octubre de 2011.

Con el objeto de enriquecer las disposiciones que deberán observar las Unidades Administrativas del Instituto en la depuración de saldos contables que no muestren claramente su procedencia, así como en la cancelación de saldos en cuentas, ante la notoria imposibilidad de cobro, la incosteabilidad o la prescripción de la obligación, en diciembre de 2011 se publicaron las reformas a los *Lineamientos para depurar y cancelar los saldos contables de las cuentas de balance en los estados financieros del Instituto*, mismos que fueron aprobadas por la Junta de Gobierno mediante acuerdo tomado en la Sesión del 6 de diciembre de 2011.

Se emitieron mensualmente los *Estados Financieros Consolidados Institucionales* y se presentaron en tiempo y forma los informes trimestrales, el avance de gestión correspondientes al ejercicio 2011 y la integración de la Cuenta de la Hacienda Pública Federal 2010, a la *Unidad de Contabilidad Gubernamental e Informes sobre la Gestión Pública de la Secretaría de Hacienda y Crédito Público.*

Con base en la Resolución de la Miscelánea Fiscal, a partir de junio, el Instituto realiza la impresión de sus comprobantes fiscales a través de medios propios, por lo que fue necesario el diseño de un programa específico para emitir facturas electrónicas.

- *Armonización Contable*

Con la publicación de la *Ley General de Contabilidad Gubernamental*, se establecieron los criterios generales que regirán a partir del ejercicio 2012, la Contabilidad Gubernamental y la emisión de la información financiera de los entes públicos, con el fin de lograr su adecuada armonización. Derivado de lo anterior, se han realizado las siguientes acciones:

Adecuación y publicación del *Manual del Sistema Integral de Contabilidad Institucional*, que contiene, entre otros apartados, las guías contables, la matriz de conversión, los procedimientos y los diagramas de flujo que regulan las actividades en materia contable y que unifican los criterios de registro para la consolidación de la información requerida para la emisión de los *Estados Financieros Institucionales.*

Se realizó en 2011 la actualización de la lista de cuentas contables que permiten la interrelación automática con el *Catálogo de Bienes* y el *Clasificador por Objeto del Gasto.* Se actualizó también el sistema contable de registro denominado *SIA Contabilidad* con el propósito de incorporar los cambios en el registro contable con base en el *Plan de Cuentas* emitido por *el Consejo Nacional de Armonización Contable*, órgano normativo responsable de la emisión de las normas contables y lineamientos para la generación de información financiera que aplicarán los entes públicos. Asimismo, en atención a la solicitud del Secretario Técnico del Consejo Nacional de Armonización Contable, el 4 de octubre de 2011 se envió un informe del estado que el Instituto guardaba, respecto de los avances e implementaciones de las decisiones de este Consejo, al amparo de las disposiciones emitidas en la Ley.

13.4 Recursos Materiales y Servicios Generales

Una de las mayores responsabilidades de la Dirección General de Administración del INEGI es asegurar que la provisión de recursos materiales y servicios generales que recibe cada una de las Unidades Administrativas del Instituto se distinga por su eficiencia, eficacia y transparencia. En este sentido, es básico contar con una clara política institucional en materia de adquisiciones, almacenes e inventarios, servicios generales, protección civil, obra pública, infraestructura eléctrica y electromecánica, medio ambiente, y organización y conservación de archivos.

13.4.1 Sistematización de Procesos

En el ámbito de la sistematización de procesos las principales actividades desarrolladas en 2011 fueron las siguientes:

- En el primer trimestre del ejercicio 2011 se puso en operación en la página web del Instituto el módulo de *Pre-registro de Proveedores por Internet*, el cual tiene por objeto propiciar el registro, sencillo y directo, de todas aquellas personas físicas y morales que estén interesadas en inscribirse en el *Catálogo de Proveedores del INEGI*. Ello permitirá a las áreas contratantes del Instituto contar con más opciones de abastecimiento y dar más eficiencia a sus procedimientos de Adjudicación Directa e Invitación a Cuando Menos Tres Personas.
- En el *SIA Módulo de Inventarios* se desarrolló un apartado nuevo donde se registran los desechos, lo cual permitirá dar seguimiento y conocer los montos a nivel nacional de las recuperaciones derivadas de éstos.
- Se desarrolló el sistema del Programa Anual de Necesidades (PANE) para que cada Unidad o Área Administrativa usuaria capture las necesidades de bienes de consumo que tienen durante el año.
- Se actualizó el *Sistema Global de Almacenes* (SIGA) con el propósito de que genere reportes y movimientos en línea, lo cual facilitará el seguimiento y control de los bienes de consumo.
- Se inició y concluyó la herramienta informática denominada *Comunidad Electrónica de Seguros* mediante la cual las Unidades y Áreas Administrativas ya están registrando y dando seguimiento a los siniestros ocurridos a los bienes patrimoniales del Instituto que hayan sido reportados a las aseguradoras. Así se optimizó la administración del proceso de reclamación y recuperación de indemnizaciones por siniestros, resultando un ahorro significativo en

horas/hombre, servicios y papelería que se utilizaban en la forma de atención tradicional, además los datos registrados en este sistema permiten la creación de estadísticas de siniestralidad por ramo de aseguramiento

13.4.2 Actualización y Consolidación del Marco Normativo

En 2011 se realizó una continua tarea de actualización del marco normativo en lo que corresponde a la gestión de los recursos materiales y los servicios generales. Los principales aspectos en este sentido se muestran en el Cuadro 13.5

Cuadro 13.5
Actualización del Marco Normativo en la Gestión de Recursos Materiales y Servicios Generales, 2011

Denominación de la Norma	Observaciones
Normas en Materia de Adquisiciones, Arrendamientos y Servicios.	Regula todas las solicitudes relacionadas con la adquisición de bienes, arrendamientos y contratación de servicios que requieran las Unidades y Áreas Administrativas. Una vez aprobadas por la Junta de Gobierno estas normas se publicaron en el *Diario Oficial de la Federación* el 2 de febrero de 2011, e iniciaron su vigencia el 3 de mayo del mismo año.
Manual de Adquisiciones, Arrendamientos y Servicios.	Emitido para complementar y facilitar la aplicación de la Normas. Publicado en la Normateca Institucional el 30 de Mayo de 2011, e inició su vigencia al día siguiente de su publicación.
Manual de Integración y Funcionamiento del Comité de Adquisiciones, Arrendamientos y Servicios. *Manual de Integración y Funcionamiento de los Subcomités de Adquisiciones, Arrendamientos y Servicios.* *Manual de Integración y Funcionamiento del Subcomité de Revisión de Bases.*	Emitidos para darle cumplimiento a las Normas relativas a las atribuciones y funcionamiento de los órganos colegiados que intervienen en los procesos de adquisición de bienes y contratación de servicios requeridos por las Unidades y Áreas Administrativas del Instituto. Todos estos manuales se publicaron en la Normateca Institucional el 3 de junio de 2011, e iniciaron su vigencia al día siguiente de su publicación. Con su emisión se crearon los Subcomités Regionales, favoreciendo la descentralización y evitando que las Direcciones Regionales y Coordinaciones Estatales se tuvieran que trasladar a Aguascalientes para que se les revisaran sus convocatorias relativas a la adquisición de bienes y contratación de servicios. Se publicaron en la Normateca Institucional el 3 de junio de 2011, e iniciaron su vigencia al día siguiente de su publicación.
Norma de Seguros de Bienes.	Normas que le asignan responsabilidades directas a las distintas Unidades y Áreas Administrativas del Instituto involucradas en la planeación, contratación, ejecución y supervisión del *Programa de Aseguramiento de Bienes del Instituto*. Ello supone la descentralización de las reclamaciones a las aseguradoras a fin de que éstas puedan ser formuladas por las Direcciones Generales y Regionales del Instituto. Estas normas fueron aprobadas por la Junta de Gobierno y se publicaron en la Normateca Institucional el 2 de febrero de 2011, iniciando su vigencia al día siguiente de su publicación.
Modificación y adición del *Manual de Procedimientos de la Dirección General Adjunta de Recursos Materiales y Servicios Generales.*	Se actualizaron e integraron los procedimientos para el control y uso de vehículos del INEGI. Las modificaciones se publicaron en la Normateca institucional el 11 de agosto de 2011, entrando en vigor el mismo día de su publicación.
Reformas y actualizaciones a los *Lineamientos para la Organización y Conservación de los Archivos.*	Destacan las modificaciones al formato de control de asuntos, así como la adición de tres formatos y de precisiones respecto a documentación siniestrada en cualquiera de los archivos del Instituto. Estas reformas se aprobaron por el Comité de Información del Instituto en su Tercera Sesión Ordinaria celebrada el 29 de julio de 2011 y se publicó en la Normateca institucional el 13 de octubre del mismo año, fecha que entraron en vigor.
Modificaciones a las guías técnicas del *Archivo de Trámite y del Archivo de Concentración.*	Aprobadas por el Comité de Información en su Cuarta Sesión Ordinaria de fecha 23 de noviembre de 2011.
Lineamientos para el *Arrendamiento de Bienes Inmuebles.*	Actualización con el propósito de agilizar los trámites de autorización para aquellos inmuebles cuya superficie de arrendamiento sea menor a 50 metros cuadrados. Modificación aprobada el 23 de mayo de 2011, iniciando su vigencia el 7 de junio de 2011, fecha en que se publicaron en la Normateca Interna.

13.4.3 Contratación de Bienes y Servicios y Aseguramiento de Bienes

En 2011 se realizaron 272 procedimientos de contratación por un monto de 642.1 millones de pesos, que implicaron los siguientes movimientos:

Cuadro 13.6 Procedimientos de Contratación, 2011						
Tipo de procedimiento	Bienes		Servicios		Total	
	Cantidad	Importe (Millones $)	Cantidad	Importe (Millones $)	Cantidad	Importe (Millones $)
Licitaciones	14	182.5	23	327.2	**37**	**509.8**
Invitaciones a Cuando Menos Tres Personas	17	28.2	5	0.6	**22**	**28.8**
Adjudicaciones directas (Art.59)	154	9.2	48	9.4	**202**	**18.6**
Adjudicaciones directas (Art.56)			11	84.9	**11**	**84.9**
Total	**185**	**220.0**	**87**	**422.1**	**272**	**642.1**

Con la finalidad de buscar las mejores opciones que ofrece el mercado, en el curso del año se realizaron 40 investigaciones de mercado, la mitad de ellas referidas a la provisión de bienes y la otra mitad a servicios. En total se consultó a 560 proveedores de 1,077 servicios o bienes. Para la provisión de bienes se consultó a 416 proveedores sobre 1,051 tipos de bienes, y en el caso de servicios a 144 proveedores sobre 26 servicios. De manera complementaria en el año se brindaron 45 asesorías a las Unidades Administrativas del Instituto, de las cuales 20 fueron para la adquisición de bienes y 25 para la contratación de servicios.

En el año, el Comité de Adquisiciones y el Subcomité de Revisión de Bases tuvieron en conjunto 50 sesiones, de las cuales 12 fueron ordinarias y 38 extraordinarias y en las que se emitieron 61 dictámenes o autorizaciones, 36 para adquisición de bienes y 31 para contratación de servicios. De manera particular el Comité de Adquisiciones sesionó en 18 ocasiones (11 de manera ordinaria y 7 extraordinarias) y emitió 29 dictámenes o autorizaciones (17 para bienes y 12 para servicios). Por su parte el Subcomité sesionó en 32 ocasiones (1 ordinaria y 31 extraordinarias) y emitió 38 dictámenes o autorizaciones (19 de bienes e igual número para servicios).

En 2011 se inició el *Programa de Aseguramiento de Bienes* cuya vigencia es de 24 meses (enero a diciembre de 2011), con los resultados que se muestran en el Cuadro 13.7:

Cuadro 13.7 Programa de Aseguramiento de Bienes, 2011				
Comparativo de pago de primas contra siniestralidad 2011*				
Póliza	Prima Total ($)	Siniestralidad		Porcentaje de recuperación contra el pago de primas
		No. Casos	Importe ($)	
Parque vehicular	10, 927,345.2	359	3, 848, 833.0	35.2
Equipo Electrónico	3, 480, 521.0	145	6, 415, 169.1	184.3
Transporte de Mercancías	40, 890.0	3	39, 404.5	96.4
Robo de contenidos	70, 702.0	6	27, 835.4	39.4
Robo de Dinero y Valores	59, 073.0	5	3, 873.1	6.5
Aviones	411, 327.5	0	0.0	0.0
Helicópteros	10, 016.1	0	0.0	0.0
Todo Bien, Todo Riesgo Nombrado-Primer Riesgo	2, 703,179.7	53	798, 537.2	29.5
Total	**17, 703,054.5**	**571**	**11, 133, 653.3**	**62.9**

* Durante este periodo se canceló la cobertura de dos aviones de los cinco que originalmente fueron asegurados. La Póliza de helicópteros estuvo vigente únicamente los primeros doce días del año, en razón de que fueron enajenados.

El *Comité de Bienes Muebles* realizó en el año nueve sesiones de trabajo – cuatro ordinarias y cinco extraordinarias – en las cuales tomó 69 acuerdos. De estos acuerdos, 41 se refirieron a la

donación de 1,620 equipos con un valor de inventario de 20.6 mdp y 24 a la destrucción de material que alcanzaron los 389,357 kilos. Cuatro acuerdos adicionales se refirieron a otros temas.

Finalmente, hay que señalar que en el año se realizaron un par de contratos de enajenación de bienes considerados como desechos y dos eventos más de enajenación de bienes muebles. Estas operaciones reportaron en total más de 1.8 mdp. El Cuadro 13.8 presenta la información más relevante.

Cuadro 13.8
Enajenación de Bienes Muebles y Bienes Considerados como Desecho, 2011

Tipo de bienes	Tipo de procedimiento	Cantidad: UDS. / KGS.	Valor Avalúo ($)	Valor de venta ($)
Automóviles de 10 años o más.	Licitación Pública	49	681,180.9	1,177,564.0
Mobiliario y Equipo.	Adjudicación Directa	794	58,466.3	63,687.5
Fierro, PET, madera y otros desechos.	Contrato	108,125		167,094.1
Total			739,647.2	1,408,345.6

13.4.4 Obra Pública e Instalaciones

En el curso del año se realizó obra pública y mantenimiento a instalaciones por un monto de poco más de 28.8 mdp, de los cuales 52% correspondieron a la ejecución de ocho obras y el 48% restante al mantenimiento de seis instalaciones. Los detalles se presentan en los Cuadros 13.9 y 13.10.

Cuadro 13.9
Obra Pública, 2011

No.	Obra	Inicio–Terminación de la obra	Procedimiento de contratación	Monto real ejecutado ($)
1	Habilitación del Centro de Excelencia de Información sobre Seguridad Pública, Victimización y Excelencia en México INEGI-ONU, en el Edificio de Patriotismo (Ciudad de México).	15-Mar-11 08-Abr-11	AD	387,482.9
2	Mantenimiento a sala de videoconferencia ubicada en el edificio de Patriotismo.	28-Mar-11 13-Abr-11	AD	384,864.8
3	Sustitución del equipo hidroneumático del edificio Patriotismo.	19-Sep-2011 16-Dic-2011	Invitación a cuando menos tres personas	1,482,642.2
4	Mantenimiento a la Impermeabilización de las azoteas del edificio sede del INEGI en la ciudad de Aguascalientes.	28-Abril- 2011 31-May-2011	LPN	1,226,053.6
5	Mantenimiento y rehabilitación de los baños del edificio sede del INEGI en la ciudad de Aguascalientes.	07-Oct-2010 31-Mar-2011	LPN	3,019,000.0
6	Aplicación de piso epóxico en basamento, edificio sede del INEGI en la ciudad de Aguascalientes.	13-May-2011 11-Jun-2011	Invitación a cuando menos tres personas	1,466,424.6
7	Señalización de las áreas exteriores e interiores del edificio sede del INEGI, primera etapa en la ciudad de Aguascalientes.	16-Dic-2011 31-Mar-2012	INCMTP	678,582.5
8	Peritajes estructurales de los inmuebles de capacitación, biblioteca e Informática del edificio sede, así como del centro de hospedaje en la ciudad de Aguascalientes, además de los inmuebles del Instituto ubicados en las ciudades de Guadalajara y Durango.	18-Jul-2011 13-Abr-2012	LPN	6,257,743.4
Total				14,902,794.1

Cuadro 13.10 Programa de Instalaciones, 2011				
No.	Obra	Inicio – terminación de la obra	Procedimiento de contratación	Monto real ejecutado ($)
1	Suministro e instalación de transición aérea subterránea en media tensión principal y respaldo con equipo de transferencia automática en el edificio de Patriotismo (Ciudad de México).	18-Abr-11 18-Dic-11	Artículo 1°	2,191,072.7
2	Proyecto para la rehabilitación de las instalaciones eléctricas de tableros generales de baja tensión, centros de carga y alimentadores principales del inmueble ubicado en Patriotismo.	23-May-2011 24-Jun-2011	AD	188,105.1
3	Sustitución de los equipos para la rehabilitación de las instalaciones eléctricas del edificio de avenida Patriotismo.	18-Jul-2011 26-Sep-2011	INCMTP	1,735,425.2
4	Dictamen eléctrico edificio sede del INEGI en la ciudad de Aguascalientes.	08-Nov-2010 06-May-2011	INCMTP	583,000.0
5	Sustitución de luminarias y arbotantes alimentadas por fotoceldas en áreas exteriores del complejo sede del INEGI, en la ciudad de Aguascalientes.	16-Nov-2011 31-Dic-2011	LPN	4,153,726.4
6	Mantenimiento y rehabilitación de la subestación eléctrica del edificio de Informática, en el conjunto sede del INEGI, en la ciudad de Aguascalientes.	21-Dic-2011 31-Jul-2012	LPN	5,037,149.0
Total				13,888,478.4

13.4.5 Sistema Institucional de Archivos

En relación al Sistema Institucional de Archivos en el curso del año se actualizó el *Cuadro General de Clasificación Archivística* y el *Catálogo de Disposición Documental,* ambas actualizaciones fueron aprobadas por el Comité de Valoración Documental el 23 de febrero en su primera sesión ordinaria, y se publicaron en el portal de Transparencia del Instituto cinco días después, entrando en operación el 1 de marzo. Ambos instrumentos cuentan ahora con 39 secciones y 216 series documentales.

En cuanto al *Módulo de Gestión,* a lo largo del primer cuatrimestre del año se impartió el taller del Módulo de Gestión al personal que puede fungir como instructor en sus propias Unidades Administrativas. También se realizaron diversas acciones orientadas a atender las necesidades de las Unidades Administrativas del Instituto de manera más eficiente y oportuna. Todo ello en apego al marco normativo y metodológico para ir estandarizando el proceso de gestión documental. Se elaboró este año el *Manual del Usuario del Módulo de Gestión* (versión1.1) que contiene las actualizaciones y mejoras de las rutinas de funcionamiento de la herramienta informática realizadas a diciembre de 2011. Este manual se encuentra a disposición de los usuarios en la página del Sistema Institucional de Archivos desde el 16 de diciembre de 2011.

Con el propósito de actualizar el *Inventario de Documentos Históricos del INEGI*, de agosto a noviembre se llevaron a cabo visitas a las Direcciones Regionales Noreste, Noroeste, Occidente, Centro Norte, Oriente, Sur, Sureste y Centro, así como a las Coordinaciones Estatales de Coahuila, Chihuahua, Guerrero, Hidalgo y Chiapas, con el fin de identificar documentos con probable valor histórico, tomar las imágenes correspondientes, y realizar reuniones de trabajo sobre conservación preventiva con el personal que los resguarda.

13.4.6 Jornadas de Protección Civil y del Medio Ambiente

En relación a *la protección civil*, a lo largo del año se realizaron diversas acciones entre las que destacan las siguientes:

- Colocación de cuatro stands a través de los cuales las brigadas de protección civil dieron a conocer a la comunidad INEGI sus funciones dentro de la Unidad Interna de Protección Civil a la vez que se expusieron los materiales y equipo con los que cuentan para enfrentar posibles contingencias.
- Se llevaron a cabo concursos entre las diferentes brigadas con la finalidad de poner en práctica los conocimientos adquiridos durante las capacitaciones.
- Se llevaron a cabo tres conferencias en el edificio sede y un taller en el Centro Asistencial del Instituto, impartidos por funcionarios de la XIV/a. Zona Militar, el Instituto Mexicano del Seguro Social, de Protección Civil Estatal, así como del Departamento de Bomberos de la ciudad de Aguascalientes, con una participación de 350 elementos de las diferentes brigadas y 140 niños.
- Se realizaron simulacros de evacuación por incendio en los diferentes edificios que ocupa el INEGI en 31 estados de la República, eventos en los que participaron 12,528 servidores públicos del Instituto.
- Se entregaron reconocimientos a los mejores brigadistas de las Unidades Internas de Protección Civil, así como a la mejor Unidad Interna de Protección Civil a nivel estatal y a nivel regional.

La *X Jornada Institucional del Medio Ambiente* se llevó a cabo el 4 y 5 de julio. El objetivo de esta jornada fue promover los programas institucionales de *Ahorro de Energía*, *Uso Eficiente y Racional del Agua* y de *Materiales de Oficina*, en el que participan dependencias de los ámbitos local, estatal y federal e instituciones privadas, promoviendo la cultura de medio ambiente a la comunidad INEGI. Los expositores participantes que ofertaron fueron los siguientes: Del Gobierno Federal, la Secretaría de Medio Ambiente y Recursos Naturales, la Procuraduría Federal de Protección al Ambiente, el Fideicomiso para el Ahorro de Energía Eléctrica y la Comisión Nacional del Agua; del Gobierno Estatal de Aguascalientes, la Secretaría de Medio Ambiente del Estado, la Procuraduría Estatal de Protección al Ambiente y la Comisión para el Desarrollo Agropecuario; del Municipio de Aguascalientes, la Comisión Ciudadana de Agua Potable y Alcantarillada del Municipio de Aguascalientes y el Espacio Municipal de Educación Ambiental; las instituciones privadas Apicultores Asociados, Minerías del Terreno, Orgánico Hoy, Artesanías Ludoplasca, GH Línea Blanca, Desmex Solar, entre otros y, finalmente, las instituciones educativas, Colegio Nacional de Educación Profesional Técnica y la Universidad Politécnica de Aguascalientes.

Gracias a esta importante participación, en esta *X Jornada* se llevaron a cabo talleres de reciclaje de materiales y se presentaron 26 stands con avances tecnológicos en iluminación y aire acondicionado, aprovechamiento de aguas tratadas para el riego de áreas verdes, uso de energías alternas en iluminación y buenas prácticas, entre otros. Además, se expusieron las certificaciones nacionales e internacionales, premios y reconocimientos que le han otorgado al INEGI por su buen desempeño en materia ambiental.

13.4.7 Capacitación

Con el ánimo de que el conjunto de actividades reseñadas previamente se desarrollaran óptimamente, a lo largo del año se ofrecieron diversas opciones de capacitación al personal del Instituto. Entre ellas destacan las siguientes:

- *Adquisiciones*

En el mes de abril se llevó a cabo, a través de videoconferencia, la capacitación sobre los temas esenciales contenidos en las *Normas en Materia de Adquisiciones, Arrendamientos y Servicios*

del INEGI, dirigida al personal de las Direcciones Generales, Regionales y Coordinaciones Estatales del Instituto.

- *Seguros*

Se realizaron talleres en la materia en las sedes de las Direcciones Regionales Centro, Sureste, Noroeste y Occidente, para dar a conocer los lineamientos de operación de la siniestralidad acordados con las aseguradoras y la forma en que éstos serán aplicados.

- *Inventarios y Almacén*

Se realizó la capacitación y actualización de los sistemas *SIA-Módulo Inventarios*, *SIGA* y *SIET* nivel nacional en las sedes de Aguascalientes y México D.F.

- *Protección Civil*

En Oficinas Centrales se realizaron cursos relacionados con la elaboración de *Programas Internos de Protección Civil* (PIPROC), dirigidos a los responsables operativos, jefes de piso y brigadistas de las diferentes Direcciones Regionales del INEGI, con una participación de 377 elementos.

- *Archivos*

Se organizó el *Taller del Módulo de Gestión* que fue impartido entre el 4 de abril y el 27 de mayo en la ciudad de Aguascalientes y el Distrito Federal a un total de 257 personas que pudieran fungir como instructores en sus propias Unidades Administrativas. Asimismo se dio la capacitación en Organización y Conservación de Archivos en versión resumida a 36 personas de la Contraloría Interna (22 al 24 de junio) y el curso de Gestión Documental y Archivo de Trámite a 25 personas de la Dirección General de Vinculación y Servicio Público de Información (21 y 22 de julio).

13.4.8 Otras actividades

En el ámbito de cuestiones ambientales en el curso del año el *Manejo de Desechos Sólidos* se destacó por realizar el depósito en el relleno sanitario municipal por un total de 199 toneladas de desechos sólidos (basura) generados en los inmuebles del Instituto en la ciudad de Aguascalientes, se reciclaron para su enajenación 1.6 toneladas de aluminio y 23 toneladas de plástico y PET y en las Oficinas Centrales se realizó la recuperación de 269,281 pesos por concepto de venta de 216 toneladas de desechos de papel y cartón.

Adicional a las jornadas de protección civil y medio ambiente, en el año se dio atención a 2, 983 eventos institucionales que realizaron las diferentes Unidades Administrativas del Instituto en las que participaron 86,032 personas.

13.5 Transparencia y Acceso a la Información Pública

13.5.1 Atención a Solicitudes de Información

Del 1º de enero al 31 de diciembre de 2011, el Instituto recibió 371 Solicitudes de Acceso a la Información. De éstas 358 se realizaron (96.5%) por medio del *Sistema de Solicitudes de Información del INEGI* (*Sistema Infomex-INEGI*) en tanto las 13 restantes (3.5%) fueron recibidas de forma manual, es decir por correo electrónico o escrito libre, según la clasificación de la normatividad en materia de transparencia.

De acuerdo a la temática de las 371 Solicitudes de Acceso a la Información en 2011 se tiene que 218, es decir el 59%, se refieren a la información generada por el INEGI (estadística y geográfica), 114 (31%) a *Información administrada* por el Instituto y 39 (10%) a *Datos Personales* de servidores públicos del INEGI. El Cuadro 13.11 sintetiza la información:

Cuadro 13.11
Solicitudes de información recibidas por tipo de materia, 2011

Tipo de respuesta	Número	Porcentaje
Información generada por el Instituto	218	59
Datos personales	39	11
Estructura	30	8
Información normativa y presupuestal	27	7
Remuneraciones	18	5
Información referente a contratos celebrados	13	3
Actividades del Instituto	8	2
Otros rubros	18	5
Total	**371**	**100**

Al cierre del año se emitieron en total 377 respuestas. De éstas, 22 corresponden a solicitudes recibidas en 2010 y 5 a solicitudes que ameritaron dos respuestas. Al fin del año quedaron en proceso de atención 21 solicitudes. En cuanto al tipo de respuesta remitida a los solicitantes el Cuadro 13.12 desglosa la información pertinente.

Cuadro 13.12
Tipo de respuestas emitidas a las solicitudes de información recibidas, 2011

Tipo de respuesta	Número	Porcentaje
La Información está disponible públicamente.	189	50
Se entrega información en medio electrónico.	133	35
Requerimiento de información adicional	16	4
La solicitud no es competencia del INEGI	15	4
Información reservada y/o confidencial.	13	3
Inexistencia de la información solicitada	6	2
No se dio trámite a la solicitud.	3	1
Notificación de disponibilidad de la información	2	1
Total	**377**	**100**

13.5.2 Acuerdos del Comité de Información

Durante 2011, el *Comité de Información* del INEGI sesionó en 21 ocasiones. Cinco de estas sesiones fueron *Ordinarias* y dieciséis *Extraordinarias*, mismas que se celebraron con base en el siguiente calendario:

Cuadro 13.13 Resoluciones del Comité de Información para la Atención a Solicitudes Recibidas en el Marco de la LFTAIPG*, 2011					
	Inexistencia	Reservada o confidencial	Notificación de prórroga	Total	No. de Acuerdo
Enero	0	1	3	4	001/I.EXT/2011
Febrero	0	2	1	3	001/III.EXT/2011 001/IV.EXT/2011
Marzo	2	0	2	4	001/V.EXT/2011 01/VI.EXT/2011
Abril	1	1	0	2	001/VIIEXT/2011 001/VIII.EXT/2011
Mayo	0	0	0	0	—
Junio	1	0	0	1	001/IX.EXT/2011
Julio	1	4	0	5	001/X.EXT/2011 002/X.EXT/2011 003/X.EXT/2011 004/X.EXT/2011 005/X.EXT/2011
Agosto	0	1	0	1	001/XII.EXT/2011
Septiembre	0	0	0	0	
Octubre	0	0	0	0	
Noviembre	1	2	0	3	001/XV.EXT/2011 001/XVI.EXT/2011 001/IV.OR/2011
Diciembre	0	2	0	2	001/V.OR/2011 002/V.OR/2011
Total**	**6**	**13**	**6**	**25**	

* No se contemplan 14 acuerdos del Comité de Información, por no estar relacionados con las atribuciones de solicitudes de información, sino con aspectos asociados a la operación del referido órgano Colegiado.

** No se contempla número de acuerdo por ampliación de plazo en virtud de que fueron aprobadas por el Secretario del Comité, de conformidad con el Acuerdo 003/III.EXT/2009 mediante el cual el Comité de Información le delega la facultad de aprobar las ampliaciones de plazo.

Las actas de las sesiones del Comité de Información se encuentran para consulta pública por cualquier interesado en la siguiente dirección electrónica: http://www.inegi.org.mx/inegi/transparencia/comitel.aspx

13.5.3 Comisión de Transparencia y Acceso a la Información Pública

Durante 2011 la Comisión de Transparencia y Acceso a la Información Pública (CTAI) sesionó en 4 ocasiones (18 de enero, 1 de abril, 26 de octubre y 9 de septiembre). En estas sesiones, la CTAI tomó 12 acuerdos, 9 de los cuales fueron derivados de recursos de revisión y 3 relacionados con la operación del Órgano Garante. Entre estos acuerdos destaca la aprobación del *Informe Anual* correspondiente al ejercicio 2010 y del proyecto de reforma al *Reglamento de Transparencia y Acceso a la Información Pública del INEGI*.

En el curso del año, la CTAI recibió 9 recursos de revisión, de los cuales uno no fue admitido por no corresponder al ámbito de competencia de la Ley Federal de Transparencia y Acceso a la Información Pública Gubernamental (LFTAIPG) y otro fue desechado, toda vez que no se tuvo respuesta de la prevención realizada al recurrente. Cabe señalar, que el recurso no admitido, fue atendido con información proporcionada por el Servicio Público de Información. Los otros siete recursos fueron atendidos de conformidad con la LFTAIPG y el *Reglamento de Transparencia*, sobreseyendo tres y confirmando la respuesta emitida por el Instituto en cuatro (2 acumulados).

La Contraloría Interna del Instituto, informó mediante oficio núm. 902./1001/2011 del 16 de diciembre de 2011, dirigido al Subdirector de Coordinación Operativa de la Unidad de Transparencia, en su carácter de Secretario del Comité, que durante el ejercicio 2011, no se presentaron quejas o denuncias en contra de servidores públicos, derivadas de algún incumplimiento a las obligaciones establecidas en la LFTAIPG y demás disposiciones administrativas aplicables.

13.5.4 Visitas Externas al Portal de Transparencia

El total de visitas de usuarios externos a la información publicada en el Portal de Transparencia del INEGI en Internet durante el año 2011 fue de 55,072. La distribución de estas visitas se muestra en el Cuadro 13.14. Debe destacarse el hecho de que cerca del 48.8% de las visitas se dirijan al *Directorio de servidores públicos*, en seguida, al de *Remuneración mensual por puesto*.

Cuadro 13.14
Visitas en línea a las XVII Fracciones del Portal de Transparencia del INEGI en Internet, 2011

Fracción	Número	Porcentaje
I. Estructura orgánica	5, 313	9.6
II. Facultades de las Unidades Administrativas	1, 440	2.6
III. Directorio de servidores públicos	26, 268	47.7
IV. Remuneración mensual por puesto	10, 560	19.2
V. Domicilio de la Unidad de Transparencia	1, 009	1.8
VI. Metas y objetivos de las Unidades Administrativas	709	1.3
VII. Servicios	460	0.8
VIII. Trámites, requisitos y formatos	456	0.8
IX. Presupuesto asignado e informe de ejecución	946	1.7
X. Resultado de las auditorias	456	0.8
XI. Programas de subsidio (No Aplica)	0	0.0
XII. Concesiones, permisos o autorizaciones	311	0.6
XIII. Contrataciones realizadas	2, 638	4.8
XIV. Marco normativo	1, 294	2.3
XV. Informes	629	1.1
XVI. Mecanismos de participación ciudadana (No aplica)	0	0.0
XVII. Otra información	2, 583	4.7
Total	**55, 072**	**100.0**

En el campo de la transparencia, adicional a las tareas ya cotidianas que en esta materia se realizan en el Instituto, este año se desarrolló un programa especial para tener un mejor control de las solicitudes de información y recursos de revisión recibidos; al cierre del año se inició la fase de pruebas de este programa. Éste programa permitirá obtener los datos pormenorizados y las estadísticas requeridas para la integración de informes mensuales, semestrales y anuales. Asimismo, se desarrolló una primera versión del *Sistema Automático para la Gestión y Actualización de la Información en Materia de Transparencia*, sistema que permitirá dar seguimiento a la actualización de la información a incluirse en el Portal de Transparencia del Instituto. Se tiene prevista su implementación para el mes de junio de 2012.

13.6 Mejora Regulatoria

Durante 2011 se dio cumplimiento cabal al *Programa de Mejora Regulatoria Institucional*, con el seguimiento al *Calendario de Trabajo* establecido, así como mediante la ejecución de cada una de las acciones citadas en dicho programa.

Durante 2011 se emitieron 49 disposiciones administrativas, se dieron de baja 34 y se actualizaron 43. Estos movimientos se dieron bajo el *Marco de Calidad Regulatoria*, siguiendo en todos los casos el proceso establecido en los *Lineamientos para la Elaboración y Actualización de Disposiciones Normativas del Instituto Nacional de Estadística y Geografía*, así como en los *Lineamientos para la Operación de la Normateca Interna del Instituto Nacional de Estadística y Geografía*.

En el mes de julio se llevó a cabo la *Encuesta de Satisfacción de Usuarios del Sitio Electrónico* en el cual se difunden las disposiciones administrativas del Instituto (Normateca), obteniendo los siguientes resultados: contestaron la encuesta 7,046 usuarios, de los cuales el 96.4% afirma haber localizado la información que buscaba, el 97% dice encontrar la Normateca *Satisfactoria - Muy satisfactoria* la organización de la información, el 99.1% percibe *Satisfactoria - Muy satisfactoria* la presentación de la información, el 91.7% encuentra *Práctico - Muy práctico* el buscador y en términos generales el 98.3% considera a la Normateca *Funcional – Muy funcional*.

Con ello, se dio cumplimiento a la última acción que da cierre a la primera etapa del Programa de Mejora Regulatoria.

Como resultado de la encuesta realizada, se llevaron a cabo mejoras al sitio electrónico de difusión de disposiciones administrativas, tales como: una nueva organización del buscador y la emisión de un *Manual de la Normateca* y otro del *Buscador de disposiciones de la Normateca*, que se encuentran disponibles en el propio sitio electrónico.

En este periodo también se diseñó una herramienta para que todos los usuarios de las Unidades Administrativas del Instituto puedan incorporar vía Intranet las diversas disposiciones normativas que corresponden a información estadística y geográfica.

13.7 Normatividad e Información Administrativa

Durante el ejercicio 2011, se concluyó la dictaminación a los Estados Financieros 2010 por parte del Despacho de Auditoría Externa De la Paz Costemalle, quien determinó una observación y dos sugerencias en el rubro Tecnología Informática, mismas que ya se encuentran solventadas.

Por su parte, la Auditoría Superior de la Federación (ASF) informó la baja por conclusión previa a su formulación de los cuatro pliegos de observaciones determinados en la Cuenta Pública 2007, la solventación de dos solicitudes de aclaración y dos recomendaciones de la Cuenta Pública 2009. En esta misma materia se atendieron dos auditorías realizadas por parte de la ASF, la financiera número 897, denominada *Gestión Financiera del INEGI*, y la especial de desempeño número 1019, denominada *Censo Nacional de Población y Vivienda 2010*. De ambas auditorías se está a la espera del informe final que presentará la Cámara de Diputados al Ejecutivo Federal.

En este año se entregó al Instituto Mexicano del Seguro Social (IMSS), información de su solicitud operaciones con terceros; se atendieron 11 visitas domiciliarias realizadas por parte del SAT, por concepto de operaciones con terceros y una verificación ocular de datos. Se entregó asimismo a la Tesorería de la Federación, información preliminar para el acto de vigilancia denominado *Disponibilidades Financieras INEGI*, que planea realizar durante 2012. Por último debe añadirse que en el curso del año se atendieron diversas revisiones realizadas por parte de la Contraloría Interna.

14. Informe del Ejercicio del Gasto

14.1 Informe del Ejercicio del Gasto

En cumplimiento a lo dispuesto por la Fracción III del artículo 86 de la Ley del Sistema Nacional de Información Estadística y Geográfica, se presenta el siguiente *Informe Anual sobre el Gasto* correspondiente al ejercicio fiscal 2011.

Durante el ejercicio de 2011, el Instituto ejerció la totalidad de los recursos correspondientes a su Presupuesto Autorizado Modificado, lo cual permitió cumplir con todas las metas programáticas comprometidas en materia de generación y difusión de Información de Interés Nacional, así como ampliar su capacidad operativa gracias a un incremento en la inversión. En 2011, el Presupuesto Modificado Autorizado del Instituto ascendió a 4, 779.5 mdp, de los cuales 4, 593.2 mdp (96.1% del total) correspondieron al *Programa Regular* y 186.3 mdp (3.9%) a la *Ronda Censal.* El Cuadro 14.1 sintetiza la información:

Cuadro 14.1
Presupuesto Autorizado Modificado, 2011
(Millones de pesos)

Programa	Monto	%
Programa Regular	4, 593.2	96.1
Ronda Censal	186.3	3.9
Total	**4, 779.5**	**100.0**

La distribución de los recursos presupuestales del *Programa Regular*, que se presenta en el Cuadro 14.2, muestra que los principales rubros de gasto fueron aquellos orientados a la generación y difusión de información, así como a la inversión que realizó el Instituto durante 2011.

Cuadro 14.2
Presupuesto Autorizado Modificado, Programa Regular por Área, 2011
(Millones de pesos)

Programa	Monto	%
Junta de Gobierno y Presidencia	59.5	1.3
Coordinación del SNIEG	64.7	1.4
Vinculación y Servicio Público de Información	222.5	4.8
Estadísticas Sociodemográficas	843.1	18.4
Estadísticas Económicas	638.4	13.9
Geografía y Medio Ambiente	707.7	15.4
Integración, Análisis e Investigación	129.1	2.8
Direcciones Regionales	991.2	21.6
Administración	388.4	8.5
Informática	396.1	8.6
Contraloría Interna	55.8	1.2
Inversión y Obra Pública	96.7	2.1
Total	**4, 593.2**	**100.0**

Durante el transcurso del ejercicio 2011, el presupuesto observó un incremento global de 228.4 mdp (5.0%) en relación con el originalmente autorizado como resultado neto de ampliaciones y reducciones. En cuanto a las ampliaciones, estas se constituyen por 501.5 de ingresos propios. El Cuadro 14.3 presenta estos ajustes.

Cuadro 14.3 Presupuesto Original y Presupuesto Modificado, 2011 (Millones de pesos)							
Programa	Autorizado original	Ampliaciones	Reducciones	Transferencias compensadas	Autorizado modificado	Variación	%
Programa Regular	4, 310.1	501.5	257.4	39.0	4, 593.2	283.1	6.6
Ronda Censal	241.0		15.7	-39.0	186.3	-54.7	-22.7
	4, 551.1	501.5	273.1	0.0	4, 779.5	228.4	5.0

Las reducciones por 273.1 mdp corresponden en lo que se refiere al *Programa Regular*, a 17.4 mdp del Programa de Conclusión, 61.4 mdp de aportaciones al Seguro de Cesantía en Edad Avanzada y Vejez y al ISSSTE, 60.0 mdp de transferencia a la SEMAR y 118.6 mdp de ahorros presupuestarios e ingresos. Con relación a la Ronda Censal, los 15.7 mdp de reducción se derivan de economías al cierre de las operaciones, habiéndose cumplido las metas.

En cuanto a las ampliaciones, cabe destacar que el total de éstas se debió a un incremento muy notable en la capacidad del Instituto para captar ingresos propios; durante el 2011 se captaron 520.8 mdp de los cuales 501.4 mdp se ampliaron al presupuesto.

Los 520.8 mdp que se captaron en el 2011 representan un 10.3% en términos reales de incremento, en relación a los ingresos propios captados en el 2010, lo que constituye el mayor monto que por este concepto ha generado el Instituto desde su creación. En el Gráfico 14.1 se aprecia la evolución de los ingresos propios captados por la Institución de 1996 al 2011, a precios constantes del 2011.

Gráfico 14.1
INEGI, Captación de ingresos propios 1996 - 2011
(Millones de pesos a precios de 2011)

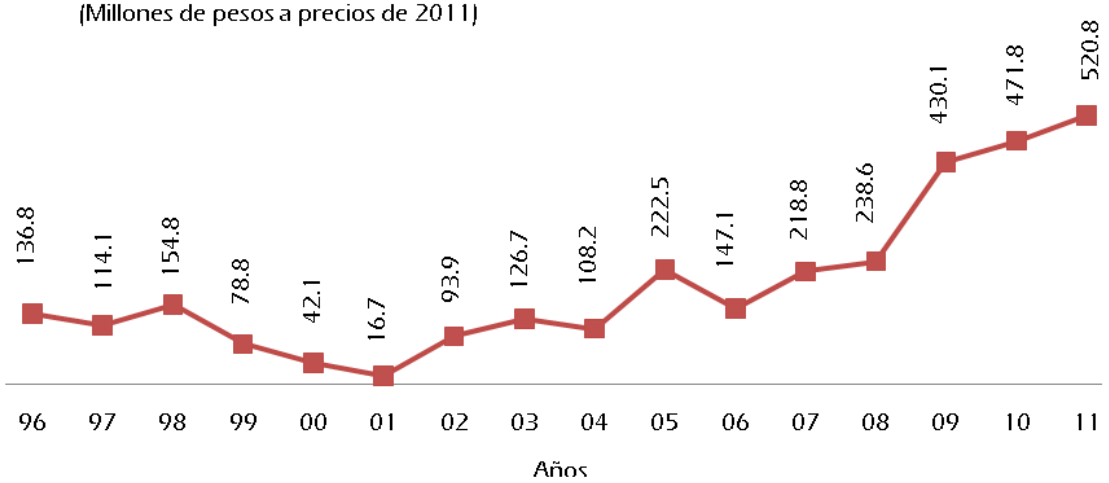

Cabe destacar que el 85.8% del monto total –430.3 mdp de los 501.5 mdp de ampliaciones - se originaron por la realización de encuestas y proyectos especiales que se llevaron a cabo durante el año mediante la firma de convenios suscritos con dependencias y entidades públicas, federales y estatales. En este sentido, destacan el proyecto *Programa de Actualización de Datos y Expedientes del Directorio del PROCAMPO*, la *Encuesta para medir el Índice de Desarrollo Humano por Municipio en el Estado de Chiapas 2011*, los Estudios y Proyectos Técnico Geográficos para el *Programa de Modernización de los Registro Públicos de la Propiedad y*

Catastros realizado para la Secretaría de Desarrollo Social, la *Encuesta Nacional de Ocupación y Empleo 2011* y la *Encuesta Nacional sobre la Dinámica de las Relaciones en los Hogares 2011* realizada para el Instituto Nacional de las Mujeres, entre otros.

Un manejo adecuado y orientado a optimizar el uso de las disponibilidades financieras del Instituto explica también parte del incremento que permitió que en 2011 se obtuvieran por este concepto 21.5 mdp. De igual forma los ingresos captados este año por concepto de publicaciones, enajenaciones de bienes y desechos ascendió a 32.6 mdp. Así, como se aprecia en el Cuadro 14.4, las ampliaciones de 2011 correspondientes a los ingresos propios presentan el siguiente origen.

Cuadro 14.4
Ampliaciones Líquidas en el Presupuesto Autorizado Modificado, 2011
(Millones de pesos)

Enajenación de bienes muebles inventariados y no inventariados	8.3
Desechos de bienes del Gobierno Federal inventariados y no inventariados	1.0
Rendimientos bancarios	21.6
Encuestas y Proyectos Especiales	430.3
Publicaciones emitidas por el INEGI	23.3
Indemnizaciones inventariadas y no inventariadas	17.0
Total	**501.4**

Se concluyó también el diseño conceptual del *Sistema de los Ingresos Propios del Instituto* que facilitará la gestión y dará más transparencia y eficiencia a la administración de los mismos.

El presupuesto autorizado para la adquisición de bienes muebles e inmuebles y obra pública para el 2011 ascendió a 97.0 mdp, de los cuales 96.9 mdp (99%) corresponden al *Programa Regular* y 0.06 mdp (1%) a la *Ronda Censal*, en especial al *Censo de Población y Vivienda*.

Cuadro 14.5
Inversión 2011
(Millones de pesos)

	Total	Bienes Muebles e Inmuebles	Obra pública
Programa Regular	96.9	60.8	36.1
Censo de Población y Vivienda	0.06	0.06	0.0
Total	**97.0**	**60.9**	**36.1**

Por otro lado, debe destacarse que la operación de una cartera de inversión ha permitido tanto detectar las necesidades en la materia como el planear a mediano plazo la atención de las mismas, en especial mediante la racionalización del gasto operativo, la ampliación de los ingresos por productos financieros y la venta de publicaciones y otros, entre otras medidas.

Al respecto es añadir que, y en apego a la normatividad del Instituto, los recursos derivados del *Programa de Ahorro de Gasto Corriente* -que este año fueron 25 mdp - y los rendimientos por el manejo del flujo financiero, se destinaron a proyectos de modernización de los equipos y otros activos del Instituto. Así, al cierre del ejercicio se autorizaron inversiones por 96.9 mdp en el *Programa Regular*, de los cuales 31.3 mdp –el 32.2%– correspondieron a proyectos nuevos registrados en la cartera de inversión.

Cuadro 14.6 Programa Regular, Proyectos de Inversión 2011 (Millones de pesos)			
Concepto	Autorizado original	Cartera de inversión	Autorizado modificado anual
Total de Bienes muebles e inmuebles y Obras públicas por contrato	65.6	31.3	96.9

El monto de recursos autorizados en el *Programa Regular* permitió apoyar y fortalecer los siguientes proyectos de bienes muebles e inmuebles y obra pública:

Bienes muebles e inmuebles

- Proyecto de actualización y modernización del sistema de audio y control y video conferencia móvil.
- Ampliación del sistema de respaldo y discos de almacenamiento.
- Sistema Proxy-Getaway.
- Sistema de motor de búsqueda de contenidos Google, Inc.
- Adquisición de mobiliario y equipo diverso para las Direcciones Generales y Regionales.
- Adquisición del inmueble de la Coordinación Estatal Nayarit.

Obra Pública por contrato

- Peritajes estructurales de los inmuebles ubicados en las ciudades de Aguascalientes, Guadalajara y Durango.
- Sustitución del equipo hidroneumático del edificio ubicado en av. Patriotismo (Ciudad de México).
- Rehabilitación de las instalaciones eléctricas del edificio ubicado en la Ciudad de México (Av. Patriotismo).
- Impermeabilización de azoteas del conjunto sede y mantenimiento al piso del nivel basamento de la sede en la ciudad de Aguascalientes.
- Sustitución de luminarias en áreas exteriores del complejo sede del Instituto.

Por lo que respecta a los *Censos Nacionales*, durante 2011 se adquirieron tabletas tipo PC para la prueba piloto del Sistema de Información Agropecuaria y computadoras portátiles con el propósito de contar con herramientas útiles en el procesamiento, almacenamiento y conectividad, para apoyar los trabajos y difusión de los resultados del *Censo de Población y Vivienda 2010* y del *Sistema de Encuestas Tradicionales en Hogares*. Por otro lado, es importante resaltar que en 2011 se concluyó el diseño conceptual del Sistema del *Proyecto Cartera* de Inversión en su etapa de adquisición y seguimiento, lo que ha fortalecido el control y la eficiencia en la gestión de los recursos disponibles.

Este año se realizó, a su vez, un esfuerzo para racionalizar y optimizar el uso de los recursos del Instituto, así como para introducir medidas de austeridad, lo que redundó en la generación de ahorros por 25.0 mdp. La fuente de estos ahorros se aprecia en el siguiente Cuadro 14.7:

Cuadro 14.7 Fuente de Ahorros Presupuestales en 2011 (Millones de pesos)						
Capítulo / Concepto / Partida de gasto		Ahorro Generado				Total
		Primer trimestre	Segundo trimestre	Tercer trimestre	Cuarto trimestre	
Reducción en gastos de operación		**10.3**	**9.1**	**3.8**	**1.8**	**25.0**
2000	**Materiales y suministros**	**1.9**	**1.3**	**0.3**	**1.1**	**4.6**
2100	Materiales de Administración, emisión de documentos y artículos oficiales	1.3	0.4	0.2	1.1	3.0
2600	Combustibles, lubricantes y aditivos	0.1	0.1	0.0	0.0	0.2
	Otros	0.5	0.8	0.1	0.0	1.4
3000	**Servicios generales**	**8.4**	**7.8**	**3.5**	**0.7**	**20.4**
31801 31802	Servicio postal y telegráfico	0.1	0.1	0.0	0.0	0.2
31401 31501 31601	Telefonía convencional, celular y radiolocalización	0.1	0.1	0.0	0.0	0.2
31101	Energía Eléctrica	0.3	0.2	0.2	0.2	0.9
31301	Agua Potable	0.1	0.0	0.0	0.0	0.1
33101 33104 33401	Asesoría, Consultoría y Capacitación	0.3	0.0	0.9	0.0	1.2
3400	Servicios financieros, bancarios y comerciales	2.2	0.1	0.0	0.0	2.3
3500	Servicios de instalación, reparación, mantenimiento y conservación	0.2	0.5	0.0	0.0	0.7
3700	Servicios de traslado y viáticos	1.9	3.0	0.8	0.2	5.9
38501	Gastos para Alimentación de Servidores Públicos de Mando	0.0	0.0	0.0	0.0	0.0
	Otros	3.2	3.8	1.6	0.3	8.9
	Otros capítulos de gasto	**0.0**	**0.0**	**0.0**	**0.0**	**0.0**

Adicional a estas medidas, el Instituto dio continuidad a programas de racionalidad y austeridad destinados a la conservación y mantenimiento de bienes muebles e inmuebles tales como el *Programa de Ahorro de Energía*, el *Programa de Uso Eficiente y Racional del Agua*, el *Programa de Consumo Responsable de Materiales de Oficina y Cumplimiento Ambiental* y el *Programa Anual de Disposición Final de Bienes Muebles.*

De manera complementaria se consolidó el *Programa Anual de Necesidades*, en el que se incluyen todas las necesidades de materiales y suministros, así como los servicios en equipos multifuncionales para fotocopiado y escaneo.

14.2 Cumplimiento de Metas Programáticas

En congruencia con las metas programáticas comprometidas en el *Presupuesto de Egresos de la Federación*, el INEGI elaboró un sistema de indicadores que permiten medir los resultados anuales alcanzados en todas las actividades que realiza el Instituto. Los resultados se muestran en el Cuadro 14.8.

Cuadro 14.8 Resultados de las Metas Presupuestarias 2011					
No.	Indicador	Unidad de medida	Meta		Avance %
			Programada	Realizada	
Dirección General de Estadísticas Sociodemográficas					
1	Censo de Población y Vivienda	Producto	350	437	125%
2	Encuestas sociodemográficas y registros administrativos	Producto	481	459	95%
3	Infraestructura estadística	Producto	140	139	99%
4	Información de Gobierno, Seguridad Pública e Impartición de Justicia	Producto	20	23	115%
5	Asistencia técnica al Subsistema Nacional de Información Demográfica y Social	Producto	3	3	100%
6	Administración	Producto	178	185	104%
7	Mejora de la gestión	Producto	116	118	102%
Dirección General de Estadísticas Económicas					
8	Censo Agropecuario 2012	Porcentaje	100%	100%	100%
9	ENDIRII	Documento	1	1	100%
10	ESIDET y MOCI 2010	Documento	1	1	100%
11	Encuesta de la Percepción Pública de la Ciencia y la Tecnología 2011 (ENPECYT 2011)	Documento	1	1	100%
12	Estadísticas de Ciencia y Tecnología en Internet.	Tabulado	40	4	10%
13	Estadísticas de la Sociedad de la Información y el Conocimiento en Internet.	Tabulado	73	73	100%
14	Módulo sobre Disponibilidad y Uso de Tecnologías de la Información en los Hogares (MODUTIH 2011)	Bases de datos	2	2	100%
15	Cuenta Satélite de las Instituciones Sin Fines de Lucro de México (CSISFLM)	Documento	1	1	100%
16	Cuenta Satélite del Sector Salud de México (CSSSM)	Documento	1	1	100%
17	Cuenta Satélite del Trabajo No Remunerado de los Hogares de México (CSTNRHM)	Documento	1	1	100%
18	Cuenta Satélite del Turismo de México (CSTM).	Documento	1	1	100%
19	Cuentas Económicas y Ecológicas de México (SCEEM).	Documento	1	1	100%
20	Procedimiento de la Actualización Anual de la Matriz de Insumo Producto.	Documento	1	1	100%
21	Actualización 2012 del SCIAN	Publicación	1	0	0%
22	Implantación del SCIAN 2007	Informe	1	1	100%
23	Cuentas de Bienes y Servicios 2003-2009, 2005-2010	Documento	8	8	100%
24	Encuesta Anual de Servicios Privados No Financieros (EASPNF)	Publicación	2	2	100%
25	Estadísticas de Salud en Establecimientos Particulares (ESEP)	Publicación	2	2	100%
26	Estadística de Accidentes de Tránsito Terrestre en Zonas Urbanas y Suburbanas (ATUS)	Archivo	7	7	100%
27	Estadística de Finanzas Públicas Estatales y Municipales (EFIPEM)	Publicación	10	10	100%
28	Estadísticas de Transporte de América del Norte (ETAN)	Bases de datos	1	1	100%
29	Transferencia de los Índices Nacionales de Precios al Consumidor y Productor del Banco de México al INEGI.	Informe	2	2	100%
30	Evaluación y Memoria de los Censos Económicos 2009.	Documento	2	2	100%
31	Encuesta Industrial Anual Ampliada (EIAA)	Publicación	2	2	100%

32	Estimación de la Producción Agrícola.	Documento	1	1	100%
33	Instrumentar el Censo Agropecuario 2012. Planeación del Censo en 2011.	Documento	1	1	100%
34	Instrumentar el Censo Agropecuario 2012. Pruebas Estratégicas en 2011	Documento	1	1	100%
35	Programa de Precios y Paridades de Poder de Compra	Estudio	6	6	100%
36	Indicadores Trimestrales de la Actividad Turística (ITAT).	Documento	4	5	125%
37	Sistema de Cuentas Nacionales de México (SCNM). Cuentas de Corto Plazo y Regionales. Productos Anuales.	Documento	3	3	100%
38	Encuesta Mensual de Servicios (EMS)	Reporte	24	24	100%
39	Encuesta Mensual sobre Establecimientos Comerciales (EMEC)	Reporte	24	24	100%
40	Estadística de Transporte Urbano de Pasajeros (ETUP)	Archivo	22	24	109%
41	Estadística de Vehículos de Motor Registrados en Circulación (EVMRC)	Archivo	19	19	100%
42	Estadística de la Industria Manufacturera, Maquiladora y de Servicios de Exportación (IMMEX)	Archivo	48	48	100%
43	Estadística de la Industria Minerometalúrgica (EIMM)	Archivo	25	25	100%
44	Estadística del Comercio Exterior de México (ECEM)	Publicación	30	30	100%
45	Estadística del Sector Comunicaciones y Transportes (ESCT)	Archivo	30	30	100%
46	Generación y publicación de los productos derivados del proyecto de los Censos Económicos 2009.	Producto	1	1	100%
47	Encuesta Mensual de la Industria Manufacturera (EMIM) - Encuesta Industrial Mensual Ampliada (EIMA)	Publicación	41	41	100%
48	Encuesta Mensual de Opinión Empresarial (EMOE)	Archivo	12	12	100%
49	Encuesta Nacional de Empresas Constructoras (ENEC)	Archivo	12	12	100%
50	Sistema de Cuentas Nacionales de México (SNCM). Cuentas de Corto Plazo y Regionales. Productos Trimestrales	Documento	20	20	100%
51	Sistema de Cuentas Nacionales de México (SNCM). Cuentas de Corto Plazo y Regionales. Productos Mensuales	Documento	60	60	100%
52	Encuesta Anual de Transportes (EAT)	Publicación	3	3	100%
53	Encuesta Anual del Comercio (EAC)	Publicación	3	3	100%
54	Estadística de Sacrificio de Ganado en Rastros Municipales (ESGRM)	Publicación	5	5	100%
55	Encuesta Anual de Empresas Constructoras (EAEC)	Documento	2	2	100%
Dirección General de Geografía y Medio Ambiente					
56	Actualización de información de Recursos Naturales	Archivo digital	267	263	99%
57	Marco Geodésico	Estación	8,965	10,704	119%
58	Coordinar la Liberación y Publicación de Normas Técnicas	Normas técnicas	5	5	100%

Actividades de Apoyo a la Función Pública y Buen Gobierno

15. Control y Vigilancia

15.1 Contraloría Interna

De conformidad con la fracción I, del artículo 91 de la Ley del Sistema Nacional de Información Estadística y Geográfica y los artículos 47 al 52 del Reglamento Interior del Instituto Nacional de Estadísticas y Geografía, las principales atribuciones de la Contraloría Interna, son las siguientes:

- Practicar auditorías para verificar la eficiencia, eficacia y economía con que se realizan las operaciones institucionales y se cumplen con la metas y objetivos; el cumplimiento de la normativa aplicable; el aprovechamiento y salvaguarda de los recursos del Instituto; y la generación de información de calidad, veraz y oportuna.
- Evaluar el control interno institucional para promover su fortalecimiento y mejora; difundir entre los servidores públicos del Instituto la cultura de legalidad, la transparencia y la rendición de cuentas; y promover la simplificación administrativa y la mejora regulatoria.
- Atender las peticiones, quejas y denuncias; realizar investigaciones; instruir los procedimientos administrativos de responsabilidades; e imponer, en su caso, sanciones procedentes, con la finalidad de salvaguardar los principios del servicio público e inhibir en la comunidad INEGI la comisión de conductas irregulares.
- Establecer y llevar el registro y seguimiento de la evolución patrimonial de los servidores públicos obligados.

Como en los primeros años de la autonomía del INEGI, el enfoque de la Contraloría Interna ha privilegiado la prevención, la transparencia y la rendición de cuentas de las actividades que realiza el Instituto; ha profundizado en el conocimiento, difusión y fortalecimiento del control interno y ha realizado auditorías integrales y al desempeño las que, a diferencia de las auditorías tradicionales que ponen énfasis en el cumplimiento de las normas y el gasto, aquellas promueven la eficacia, la eficiencia y la economía.

Además del programa regular de trabajo, y cuyos resultados se presentan más adelante, durante 2011 se destaca la participación de la Contraloría Interna del INEGI en el *Sistema Nacional de Fiscalización* (SNF) y el Convenio entre el INEGI y la Secretaría de la Función Pública.

El SNF es promovido por la ASF y cuenta con la participación de la Secretaría de la Función Pública, los Organismos Superiores de Fiscalización y las Contralorías de las Entidades Federativas y los Contralores Internos de los Organismos Autónomos. Sus objetivos son cuatro: coordinar acciones de fiscalización, armonizar normas y procedimientos de auditoría, fortalecer capacidades de los auditores gubernamentales y evitar duplicidades.

Durante 2011 se realizaron dos reuniones generales del SNF y cinco entre el Auditor Superior de la Federación y los Contralores de los Organismos Autónomos. Una de estas reuniones se realizó en las instalaciones del INEGI con una presentación por parte del Presidente del Instituto al grupo de fiscalizadores de los principales productos y servicios del Instituto.

En el mes de agosto, se firmó un Convenio de Colaboración entre el INEGI y la Secretaría de la Función Pública con objeto de intercambiar información concerniente a servidores públicos inhabilitados para desempeñar un empleo, cargo o comisión en el servicio público y facilitar el acceso de consulta a los sistemas de información respectivos de ambas instituciones.

15.1.1 Proyectos prioritarios

15.1.1.1 Acciones para fortalecer el Control Interno Institucional

Conforme al propósito establecido en 2009 de avanzar cada año en la promoción de uno de los cinco componentes del control interno, además de reforzar los relativos a Ambiente de Control y Evaluación de Riesgos, en este ejercicio se dio énfasis al de *Actividades de Control.* Se estableció como estrategia que en las auditorías y revisiones de control se verificaran de manera selectiva controles, tales como:

- Existencia y aplicación de manuales de organización y procedimientos.
- Suficiencia de la estructura organizacional para el cumplimiento de objetivos.
- Segregación de funciones y asignación de responsabilidades.
- Existencia de programas de trabajo y su seguimiento.
- Revisión de los resultados respecto a los programas y objetivos planteados.
- Existencia y funcionamiento de los controles implementados en los procesos.
- Implementación de sistemas de información para facilitar el control de los procesos.
- Establecimiento de medidas de seguridad de la información y de acciones para el resguardo de activos.

Las recomendaciones incluidas en los informes de las auditorías y revisiones de control practicadas se orientaron a mejorar los sistemas de información, a promover la observancia de la normativa institucional, a establecer medidas de seguridad de la información física y electrónica y a promover la eficiencia de los controles existentes.

15.1.1.2 Acciones de carácter preventivo y de acompañamiento

Se verificó el cumplimiento en tiempo y forma de lo establecido en los artículos 59 y 11 primero transitorio de la LSNIEG, por lo que durante el primer trimestre del año se revisó el avance y cumplimiento de los convenios formalizados entre el Banco de México y el INEGI para transferir la responsabilidad del cálculo del Índice Nacional de Precios al Consumidor y el Índice Nacional de Precios Productor en el segundo semestre, se monitoreó la publicación mensual de ambos Índices en la página de Internet institucional y los respectivos boletines de prensa, así como la implementación de herramientas innovadoras para facilitar a los usuarios el análisis de esta información, tales como el Caleidoscopio, la Gráfica Dinámica y el Mapa de Precios.

El acompañamiento que se había programado a la prueba piloto del *Censo Agropecuario 2012*, fue cancelado debido a que la indefinición respecto a la disponibilidad de recursos presupuestales para llevar a cabo dicho Censo modificó los objetivos de la prueba y redujo sus alcances.

15.1.1.3 Auditorías integrales

Se practicaron 12 auditorías integrales:

- Tres con énfasis en el desempeño de las Direcciones Generales de Estadísticas Sociodemográficas, de Geografía y Medio Ambiente y de Vinculación y Servicio Público de Información, con objeto de evaluar su estructura organizacional, el cumplimiento de sus proyectos y programas, el aprovechamiento de los recursos humanos, presupuestales, materiales y tecnológicos, el

cumplimiento de la LSNIEG, de los Manuales de Organización Generales y Específicos y demás normativa aplicable; y

- Nueve con énfasis en el cumplimiento de proyectos sustantivos, tales como el procesamiento de la información del *Censo de Población y Vivienda 2010*, la *Encuesta Nacional de Ocupación y Empleo*, la *Red Geodésica Nacional*, el *Programa Institucional de Eficiencia Energética*, la generación de estadísticas vitales, seguridad de la información en el ámbito regional y estatal y a los procesos de la Dirección General Adjunta de Análisis y Estudios Económicos.

15.1.2 Auditoría Interna

Se practicaron 31 auditorías, seis integrales incluidas en el apartado anterior como proyectos prioritarios y las 25 auditorías específicas que se refieren en el Cuadro 15.1. En estas 31 auditorías practicadas se generaron 105 recomendaciones, que sumadas a las 143 pendientes de solventar al inicio de 2011, arrojaron un total de 248 recomendaciones sujetas a seguimiento; de éstas 170 fueron atendidas y 78 quedaron pendientes de seguimiento para el ejercicio 2012.

Por otro lado, se constató la solventación de cinco observaciones determinadas por la ASF en revisiones a la Cuenta Pública de 2009.

Además de las auditorías, se identificaron 16 operaciones institucionales susceptibles de ser monitoreadas en forma permanente. Su vigilancia permitirá identificar variaciones importantes que deban ser aclaradas por las Unidades Administrativas responsables, aportar elementos para la práctica de auditorías e investigaciones y retroalimentar el proceso de planeación de la Contraloría Interna. Durante este ejercicio se inició con el monitoreo mensual de la información presupuestal y se diseñó la estrategia para el seguimiento en 2012 del análisis de los estados financieros, la verificación de las cuentas bancarias y la revisión del parque vehicular.

También se realizaron otros estudios para apoyar la toma de decisiones, relacionados con el análisis de las existencias y movimiento de los productos institucionales, el análisis del comportamiento del uso de viáticos y pasajes nacionales e internacionales, la verificación de la cancelación de saldos contables, la validación de ingresos excedentes y el cumplimiento del horario institucional.

Cuadro 15.1
Auditorías Internas, 2011

Tipo	Unidad Administrativa	Rubros revisados
9 financieras	7 a la Dirección General de Administración	Vehículos terrestres y marítimos Bancos Deudores diversos Pasivos a corto plazo Almacenes de bienes de consumo y artículos terminados Maquinaria. herramientas y aparatos Mobiliario y equipo
	2 a la Dirección Regional Centro (D.F.)	Bancos Almacenes de bienes de consumo y artículos terminados
16 presupuestales	5 a la Dirección General de Administración	Remuneraciones Adquisición de vehículos Vales de despensa Adquisiciones de equipos de videoconferencias y telepresencia e insumos informáticos Informes Presupuestales.

16 presupuestales	1 a la Dirección General de Estadísticas Sociodemográficas	Estimación, autorización, contratación, pago de remuneraciones del personal eventual del censo de Población y Vivienda 2010.
	1 a la Dirección Regional Occidente (Jalisco)	Remuneraciones, viáticos y pasajes nacionales y gastos de campo del Censo de Población y Vivienda 2010.
	1 a la Dirección Regional Centro Norte (S.L.P.)	
	1 a la Dirección Regional Sur (Oaxaca)	
	1 a la Coordinación Estatal México Ote.	
	1 a la Coordinación Estatal Chiapas	
	1 a la Coordinación Estatal Hidalgo	
	1 a la Coordinación Estatal Veracruz	
	1 a la Coordinación Estatal Nayarit	Remuneraciones, viáticos y pasajes nacionales y gastos de campo del Censo de Población y Vivienda 2010.
	1 a la Coordinación Estatal Chihuahua	
	1 a la Coordinación Estatal México poniente	

15.1.3 Control y Evaluación

Se practicaron tres auditorías integrales (reportadas anteriormente como proyectos prioritarios) y tres revisiones de control. Respecto a las revisiones de control, dos se practicaron a la Dirección General de Administración, con el propósito de identificar áreas de oportunidad en materia de control interno respecto a los contratos del servicio de impresión, fotocopiado y digitalización de documentos, establecer acciones preventivas para la optimización de recursos y verificar el sistema de organización y conservación de archivos institucionales; y otra a la Dirección General de Vinculación y Servicio Público de Información, para verificar la implementación del estándar SDMX.

Se efectuaron diversos proyectos y campañas para fomentar en la comunidad INEGI la cultura de legalidad y transparencia, entre las que destacan:

- La *estrategia de blindaje electoral*, en la que se tomaron medidas orientadas a prevenir la realización de actos proselitistas, contrarios a la normativa respectiva, durante los procesos electorales en los Estados de Guerrero, Baja California Sur, Estado de México, Coahuila, Hidalgo, Nayarit y Michoacán.
- El concurso de identidad gráfica de la *Jornada Infantil de Transparencia* en la que participaron los hijos de los trabajadores del INEGI con trabajos alusivos a los valores de transparencia, legalidad, honestidad, respeto a las reglas, bien común y trabajo en equipo.
- La quinta versión de la *Jornada Infantil de Transparencia*, denominada *Actuemos con valor*, en la que participaron 550 hijos de los servidores públicos del INEGI inscritos en el plan vacacional en Aguascalientes.
- El acompañamiento y seguimiento a la implementación del *Sistema de Gestión de Seguridad de la Información*, en la que se participó en la definición de políticas de seguridad, el objetivo y el alcance del Sistema de Seguridad de la Información Institucional; la impartición de siete talleres de inventario de activos de información y ocho de análisis de riesgos; y asesoría para la implementación de la metodología para conformar el plan de contingencias del sitio del INEGI en Internet.

En materia de Comités y Subcomités se atendieron un total de 207 sesiones: 16 del Comité de Adquisiciones, Arrendamientos y Servicios; 42 del Subcomité de Adquisiciones, Arrendamientos y Servicios; 29 del Subcomité de Revisión de Bases; 26 de Subcomités Regionales de Revisión de Bases; dos del Comité de Obras Públicas; ocho del Comité de Bienes Muebles y 84

correspondientes a Comités y Subcomités de Protección Civil, Manejo Ambiental de los Recursos y Ahorro de Energía Eléctrica.

Finalmente, en materia de procedimientos de contratación se atendieron un total de 260 eventos: 191 licitaciones públicas, de las cuales 163 corresponden a adquisiciones y servicios, 21 de obra pública y siete de baja y destino final de bienes muebles; 69 de invitaciones a cuando menos tres personas, de los cuales 58 corresponden a adquisiciones y servicios, tres de obra pública y ocho de baja y destino final de bienes muebles.

15.1.4 Quejas y Responsabilidades

Las actividades realizadas en 2011 en relación con la atención ciudadana, los expedientes de responsabilidades y las sanciones a proveedores fueron las siguientes:

- *En etapa de investigación*

Se recibieron 181 quejas y denuncias, que sumadas a 40 en trámite de 2010, resultó un total de 221. De éstas en 146 se dictó acuerdo de archivo (94 por falta de elementos, 35 por improcedencia, 16 por incompetencia y uno por prescripción) y en 51 asuntos se inició procedimiento administrativo de responsabilidades, quedando 24 expedientes pendientes de resolución.

- *En procedimiento de responsabilidades*

Se integraron 50 expedientes (hubo acumulación de dos expedientes), que sumados a 17 en trámite del 2010, resultó un total de 67. De estos en 58 se emitió resolución y nueve quedaron pendientes. De las resoluciones emitidas, en siete no se impuso sanción y en 51 se impusieron 115 sanciones (dos amonestaciones privadas, 24 amonestaciones públicas, 3 destituciones, 19 sanciones económicas, 37 inhabilitaciones temporales, 26 suspensiones por incumplimiento a la Ley Federal de Responsabilidades Administrativas de los Servidores Públicos y cuatro multas por incumplimiento a la LSNIEG).

- *Por incumplimiento a la declaración patrimonial*

Se integraron 265 expedientes en responsabilidades, que sumados a 26 en trámite del 2010, resultó un total de 291, de los cuales en 263 se emitió resolución y 28 quedaron pendientes. De las resoluciones emitidas, en 65 no se impuso sanción y en 198 se impusieron igual número de sanciones (34 amonestaciones privadas, 125 amonestaciones públicas y 39 inhabilitaciones temporales).

- *Sanción a proveedores*

Se integraron 16 expedientes de sanción a proveedores, en los cuales se dictaron 15 resoluciones (uno se archivó por falta de elementos, seis fueron improcedentes y en ocho se impusieron sanciones económicas e inhabilitaciones), quedando uno pendiente de resolución.

- *Inconformidades*

Se integraron siete expedientes que sumados a uno en trámite del ejercicio 2010, dieron un total de ocho; de los cuales se dictaron siete resoluciones (uno se desechó, cuatro resultaron infundadas y dos improcedentes), quedando uno pendiente de resolución.

- *Conciliaciones*

Se integraron dos expedientes, los cuales se resolvieron con el cumplimiento de los acuerdos alcanzados.

En el ámbito de la *sustanciación de recursos administrativos y defensa jurídica de resoluciones* se tiene que en el curso del año se recibieron dos recursos de revisión derivados de procedimientos administrativos de sanción a proveedores. En el primero de ellos se confirmó la resolución recurrida y en el segundo se revocó para el efecto de que el Titular de Quejas y Responsabilidades emita un nuevo emplazamiento.

En 2011 también se recibieron 11 recursos de revocación derivados de igual número de procedimientos administrativos de responsabilidades y de los cuales en tres de ellos se confirmó la resolución impugnada, en uno se revocó de fondo la resolución impugnada, en tres se resolvió revocando para efectos, en dos se desechó el recurso y los dos restantes están pendientes de emitir resolución.

En 2011 se recibieron además 18 emplazamientos a juicios de nulidad, que sumados a los tres juicios de nulidad en trámite del año 2009 y cinco de 2010, resultaron un total de 26 juicios (15 derivados de procedimientos administrativos de responsabilidades y 11 de procedimientos administrativos de sanción a proveedores). De estos 26 juicios seis se resolvieron declarando la nulidad de la resolución combatida, quedando 20 juicios pendientes de resolución (12 de responsabilidades y ocho de sanción a proveedores). Se recibió un emplazamiento a juicio de amparo indirecto, derivado de un procedimiento administrativo de responsabilidades, el cual se encuentra pendiente de resolución.

Durante el año se tramitaron cinco recursos de revisión fiscal, derivados de procedimientos administrativos de responsabilidades, de los cuales cuatro se resolvieron desechando el recurso de revisión fiscal y uno revocando la sentencia de nulidad. Para el cierre de 2011 se encontraba en trámite un expediente de revisión de amparo derivado de un procedimiento administrativo de responsabilidades.

En cuanto al *registro patrimonial y análisis de su evolución* durante el mes de mayo, se llevó a cabo la *Jornada de presentación de declaraciones de modificación patrimonial de los servidores públicos del INEGI*, con un cumplimiento del 100% dentro del plazo establecido para llevar a cabo esta obligación.

De las declaraciones patrimoniales presentadas, se seleccionaron 80 para su análisis, de las cuales en 18 casos se detectaron presuntas inconsistencias que fueron investigadas, en tanto en 15 se determinó que no existía irregularidad, quedando pendientes de resolver tres casos. Para mejorar el monitoreo del cumplimiento de la presentación de declaraciones de situación patrimonial, se desarrolló y actualizó en forma sistemática el padrón de servidores públicos obligados.

Para contribuir al propósito *preventivo* de la Contraloría Interna, se impartieron pláticas en las Direcciones Regionales Centro Norte, Norte, Occidente y Sureste, y en las Coordinaciones Estatales de Aguascalientes, Campeche, Chiapas, Colima, Durango, Guanajuato/Celaya, Jalisco, Michoacán, Querétaro, Quintana Roo, San Luis Potosí, Tabasco, Yucatán y Zacatecas, con el propósito de reforzar los principios del servicio público, concientizar al personal sobre las responsabilidades administrativas previstas en la Ley Federal de Responsabilidades Administrativas de los Servidores Públicos y dar a conocer los elementos necesarios para la presentación efectiva de quejas y denuncias.

15.1.5 Otras actividades.

Se actualizaron 12 documentos normativos: el *Manual de Organización Específico de la Contraloría Interna del INEGI*, la *Guía de Administración de Riesgos* y *10 lineamientos del área*

de Quejas y Responsabilidades correspondientes al *Registro de Licitantes, Proveedores y Contratistas Sancionados*; al *Registro de Servidores Públicos Sancionados*; la *Atención de Inconformidades*; la *Atención de Peticiones Ciudadanas*; la *Atención de Peticiones de Conciliación*; la *Atención y Trámite de Quejas y Responsabilidades*; la *Elaboración de Acta Administrativa de Informe y Entrega-Recepción*; la *Imposición de Sanciones a Licitantes, Proveedores y Contratistas*; la presentación de las *Declaraciones de Situación Patrimonial de los Servidores Públicos del INEGI*; y la *Recepción, Registro, Seguimiento y Control de los Obsequios, Donativos o Beneficios que Reciban los Servidores Públicos*.

Con la finalidad de promover un adecuado clima laboral, complementar la capacitación en campo que reciben los auditores y mantener actualizado al personal respecto de la normativa institucional, se desarrolló un programa integral de capacitación conformado por 48 cursos con temas técnicos, transversales y directivos, impartidos en 5,961 horas, lo que representó un promedio de 40 horas por auditor.

I5.2 Opinión del Auditor Externo.

Conforme el artículo 91, fracciones I y II de la Ley del SNIEG, la vigilancia del Instituto está encomendada a la Contraloría Interna y a un Auditor Externo nombrado por la Junta de Gobierno de entre una terna de empresas de auditoría de reconocido prestigio que le proponga el Auditor Superior de la Federación. Para el año 2011, la Junta de Gobierno del INEGI designó al Despacho Resa y Asociados, S.C. para revisar y dictaminar el estado de situación financiera del INEGI, al 31 de diciembre de 2011 y el estado de resultados, de variación en el patrimonio y de cambios en la situación financiera que le son relativos por el ejercicio que terminó en esa fecha.

Sobre el particular y con fecha del 15 de marzo de 2012, el Auditor Externo presentó a las autoridades del Instituto el Dictamen de los Estados Financieros del INEGI, donde establece un Dictamen limpio, en virtud de no expresar salvedad alguna. En cumplimento del artículo 86, fracción III de la Ley del SNIEG se integra como parte del presente *Informe de Actividades y Resultados*, la Opinión del Auditor Externo, el Despacho Resa y Asociados, S.C.

resa y asociados, s.c.
CONTADORES PÚBLICOS CERTIFICADOS Y ASESORES DE NEGOCIOS
www.resa.com.mx
Blvd. Adolfo López Mateos 261
5° piso
01010 México, D.F.
Tel.: 1719-3300
Fax. 1719-3343
resa@resa.com.mx

A la Dirección General de Administración:

Instituto Nacional de Estadística y Geografía
(Organismo Público Autónomo)

Hemos examinado el estado de situación financiera del **Instituto Nacional de Estadística y Geografía, Organismo Público Autónomo (INEGI)** al 31 de diciembre de 2011, y el estado de resultados, de variaciones en el patrimonio y de cambios en la situación financiera, que le son relativos por el ejercicio que terminó en esa fecha. Dichos estados financieros son responsabilidad de la Administración del **INEGI**. Nuestra responsabilidad consiste en expresar una opinión sobre los mismos con base en nuestra auditoría. Los estados financieros al 31 de diciembre de 2010, fueron examinados por otro contador público, quien emitió su opinión sin salvedades con fecha 28 de febrero de 2011

Nuestros exámenes fueron realizados de acuerdo con las normas de auditoría generalmente aceptadas en México, las cuales requieren que la auditoría sea planeada y realizada de tal manera, que permita obtener una seguridad razonable de que los estados financieros no contienen errores importantes, y de que están preparados de acuerdo con las bases contables aplicables al **INEGI**. La auditoría consiste en el examen, con base en pruebas selectivas, de la evidencia que soporta las cifras y revelaciones de los estados financieros, asimismo incluye la evaluación de las bases contables utilizadas y de la presentación de los estados financieros tomados en su conjunto. Consideramos que nuestros exámenes proporcionan una base razonable para sustentar nuestra opinión.

a. Como se menciona en la **Nota 1a.** a los estados financieros, el **INEGI** prepara y presenta su información financiera conforme a los Postulados Básicos de Contabilidad Gubernamental, al Marco Conceptual de la Contabilidad Gubernamental, al Sistema Integral de Contabilidad Institucional sustentado en el Manual del Sistema de Contabilidad Gubernamental, Subsistema de Egresos que emite la Secretaría de Hacienda y Crédito Público y supletoriamente con las Normas Generales y Específicas de Información Financiera Gubernamental. Consecuentemente, los estados financieros que se acompañan no pretenden presentar los activos, pasivos, patrimonio, ingresos y gastos de conformidad con las normas de información financiera mexicanas.

Internacionalmente

CD. JUÁREZ, GUADALAJARA, HERMOSILLO, LEON, LOS MOCHIS, MEXICO, MONTERREY, MORELIA, TIJUANA

- 2 -

b. Como se menciona en la **Nota 1b.** a los estados financieros, el 31 de diciembre de 2008 se publicó la Ley General de Contabilidad Gubernamental (LGCG), que entro en vigor el 1 de enero de 2009, la cual tiene como objetivo establecer los criterios generales que rigen la contabilidad gubernamental de los entes públicos, con la finalidad de lograr la armonización contable a nivel nacional, creando para tales efectos el Consejo Nacional de Armonización Contable (CONAC) como órgano de coordinación nacional. El 15 de diciembre de 2010 el CONAC emitió un acuerdo de interpretación, regulando que las entidades tienen la obligación a partir del 1 de enero de 2012 de realizar registros contables con base acumulativa aplicando diversas normas que en el mismo se indican.

En nuestra opinión, los estados financieros antes mencionados presentan razonablemente, en todos los aspectos importantes, la situación financiera del **Instituto Nacional de Estadística y Geografía, Organismo Público Autónomo,** al 31 de diciembre de 2011, y el resultado de sus operaciones, las variaciones en el patrimonio y los cambios en la situación financiera, por el ejercicio terminado en esa fecha, de conformidad con las bases contables antes mencionadas.

Atentamente,
Resa y Asociados, S.C.

Roberto Resa, C.P.C. y P.C.C.A.
Socio Director

Aguascalientes, Ags.,
12 de marzo de 2012.

Glosario

Término	Descripción
Actividad específica	Conjunto de acciones o tareas a realizar por las Unidades del Estado y el INEGI, como Unidad Central Coordinadora del SNIEG, durante el año y que generan uno o varios entregables en el periodo.
Actividades Estadísticas y Geográficas o Actividades	Las relativas al diseño, captación, producción, actualización, organización, procesamiento, integración, compilación, publicación, divulgación y conservación de la Información de Interés Nacional.
Actividad general del PNEG 2010-2012	Conjunto de acciones que se realizan para el desarrollo de los proyectos del Programa Nacional de Estadística y Geografía 2010-2012.
Alineación con el PNEG 2010-2012	Es la alineación de las Actividades específicas realizadas en 2011 según los Objetivos y Actividades generales del Programa Nacional de Estadística y Geografía 2010-2012.
Acuerdos de la Junta de Gobierno	Son las resoluciones que se emiten en las sesiones de la Junta de Gobierno, en su carácter de órgano superior de dirección del Instituto.
Avance % trimestral programado en 2012	Porcentaje de avance esperado en la generación de los entregables de las Actividades específicas que serán concluidas en 2012.
Código	Expresión alfanumérica asociada a cada Actividad específica para su identificación, clasificación y compilación, sea por Subsistema Nacional de Información o INEGI en sus dos papeles (como Unidad Central Coordinadora del SNIEG y Unidad del Estado). El Código se asigna en relación con la actividad general del PNEG 2010-2012.
Comité Ejecutivo	Es el órgano colegiado de participación y consulta donde confluyen las Unidades del Estado que desarrollan actividades relacionadas con la producción, integración, conservación, o difusión de información, de un determinado Subsistema Nacional de Información; conforme a las tareas y atribuciones que establece la Ley del Sistema Nacional de Información Estadística y Geográfica.
Comité Técnico Especializado	Es una instancia colegiada de participación y consulta creada por Acuerdo de la Junta de Gobierno, que deberá prestar apoyo a un determinado Subsistema Nacional de Información para el logro de sus objetivos, conforme a las tareas y atribuciones que establece la Ley del Sistema Nacional de Información Estadística y Geográfica y las que se especifiquen en su Acuerdo de creación.
Consejo Consultivo Nacional	Es el órgano colegiado de participación y consulta, encargado de opinar y proponer a la Junta de Gobierno asuntos relacionados con el desarrollo de las Actividades Estadísticas y Geográficas para la producción, integración y difusión de Información de Interés Nacional.
Descripción	Detalle del entregable generado, considerando su meta y unidad de medida.
Disponibilidad	Es la ubicación en la cual se encuentra disponible cada uno de los resultados obtenidos.
Documentos programáticos del SNIEG	Instrumentos rectores del Sistema Nacional de Información Estadística y Geográfica (SNIEG) en los que se establecen las políticas, estrategias y líneas de acción para la ordenación y regulación de las actividades de planeación, producción y difusión de Información de Interés Nacional. Estos son: el Programa Estratégico del SNIEG, el Programa Nacional de Estadística y Geografía y el Programa Anual de Estadística y Geografía.
Entregable	Producto (s) generado(s) y/o servicio(s) prestado (s) al concluir una Actividad específica o al final del 2011.
Información de Interés Nacional	Información que se determine como tal por la Junta de Gobierno en términos de lo dispuesto en los artículos 77, fracción II y 78 de la LSNIEG.
Infraestructura	Base de información estadística y geográfica con la que deben contar cada uno de los Subsistemas Nacionales de Información para la construcción, desarrollo y consolidación del SNIEG.
Junta de Gobierno	Órgano superior de dirección del INEGI.
Meta del PNEG 2010-2012	Expresión en términos preferentemente cuantitativos de los proyectos establecidos en el PNEG que indica el resultado final que se pretende alcanzar en el periodo de su vigencia.
Meta (del PAEG 2011)	Expresión cuantitativa de (los) entregable(s) que se tendrá(n) al concluir la Actividad específica o al 31 de diciembre de 2011. La meta del entregable contribuye al cumplimiento de la meta del Proyecto del PNEG 2010-2012.
Objetivo del PNEG 2010-2012	Propósito final que se pretende alcanzar para contribuir al cumplimiento de las metas de corto plazo, establecidas en el Programa Estratégico del SNIEG.

Órganos Colegiados	Instancias de participación y consulta a través de las cuales se coordina la actuación de las Unidades del Estado para apoyar el desarrollo del SNIEG en la definición de políticas y proyectos. Estos son: el Consejo Consultivo Nacional, los Comités Ejecutivos de los Subsistemas Nacionales de Información y los Comités Técnicos Especializados de los Subsistemas Nacionales de Información.
Proyecto del PNEG 2010-2012	Conjunto articulado y coherente de actividades generales ordenadas e interrelacionadas, con una duración limitada al periodo del PNEG, orientadas al logro de sus objetivos.
Red Nacional de Información	Conjunto de procesos de intercambio y resguardo de información, para apoyar por un lado las actividades de coordinación del Sistema y de sus Subsistemas y por otro la prestación del Servicio Público de Información a toda la sociedad.
Responsable de la Actividad específica	Unidad del Estado que participa en el Sistema a través de un Órgano Colegiado y el INEGI como Unidad Central Coordinadora del SNIEG, que tiene a su cargo la ejecución de la Actividad específica.
Sistema Nacional de Información Estadística y Geográfica, o Sistema	Conjunto de Unidades organizadas a través de los Subsistemas, coordinadas por el Instituto y articuladas mediante la Red Nacional de Información, con el propósito de producir y difundir la Información de Interés Nacional.
Subsistemas Nacionales de Información o Subsistemas	Componentes del Sistema enfocados a producir información de una determinada clase, o respecto de temas específicos.
Unidades del Estado	Áreas administrativas que cuenten con atribuciones para desarrollar Actividades Estadísticas y Geográficas o que cuenten con registros administrativos que permitan obtener Información de Interés Nacional de: a) Las dependencias y entidades de la Administración Pública Federal, incluyendo a las de la Presidencia de la República y de la Procuraduría General de la República; b) Los poderes Legislativo y Judicial de la Federación; c) Las entidades federativas y los municipios; d) Los organismos constitucionales autónomos, y e) Los tribunales administrativos federales. Cuando el Instituto genere Información se considerará como Unidad para efectos de la Ley del SNIEG.

Siglas y abreviaturas

Siglas y abreviaturas	Descripción
AAMIAP	Análisis de las Metodologías para el Monitoreo de la Información Agrícola y Pecuaria.
AEG	Actividades Estadísticas y Geográficas.
AGEB	Área Geoestadística Básica.
AHM	Asociación Hipotecaria Mexicana.
AMFE	Asociación Mexicana de Entidades Financieras Especializadas, A.C.
AMIJ	Asociación Mexicana de Impartidores de Justicia.
AMPI	Asociación Mexicana de Profesionales Inmobiliarios.
ASA	Aeropuertos y Servicios Auxiliares.
ASERCA	Apoyos y Servicios a la Comercialización Agropecuaria.
BANOBRAS	Banco Nacional de Obras y Servicios Públicos, S.N.C.
BANSEFI	Banco del Ahorro Nacional y Servicios Financieros, S.N.C.
BANXICO	Banco de México.
BIE	Banco de Información Económica.
BIL	Bandas Intercaladas por Línea.
BM	Banco Mundial.
CAAAREM	Confederación de Asociaciones de Agentes Aduanales de la República Mexicana.
CAB	Cambio de Año Base.
CADER	Centros de Apoyo para el Desarrollo Rural.
CANADEVI	Cámara Nacional de Desarrollo y Promoción de Vivienda.
CATHALAC	Centro del Agua del Trópico Húmedo para América Latina y el Caribe.
CCN	Consejo Consultivo Nacional.
CDI	Comisión Nacional para el Desarrollo de los Pueblos Indígenas.
CE	Comité Ejecutivo del Subsistema Nacional de Información.
CEA	Conferencia Estadística de las Américas.
CED	Análisis de la Clasificación Estadística de Delitos.
CEIEG	Comité Estatal de Información Estadística y Geográfica.
CENAPRED	Centro Nacional de Prevención de Desastres.
CONEVAL	Consejo Nacional de Evaluación de la Política de Desarrollo Social.
CEPAL	Comisión Económica para América Latina y el Caribe.
CESNI	Comité Ejecutivo del Subsistema Nacional de Información.
CESNIDS	Comité Ejecutivo del Subsistema Nacional de Información Demográfica y Social.
CESNIE	Comité Ejecutivo del Subsistema Nacional de Información Económica.
CESNIGMA	Comité Ejecutivo del Subsistema Nacional de Información Geográfica y del Medio Ambiente.
CFE	Comisión Federal de Electricidad.
CIF	Clasificación Internacional de Funcionalidad, de la Discapacidad y la Salud.
CILA Norte	Comisión Internacional de Límites y Aguas Norte.
CIMARES	Comisión Intersecretarial para el Manejo Sustentable de Mares y Costas.
CITAC	Colegio de Ingenieros Topógrafos A.C.
CIUO	Clasificación Internacional Uniforme de Ocupaciones.

CJEF	Consejería Jurídica de la Presidencia.
CLUES	Clave Única de Establecimientos de Salud.
CMIC	Cámara Mexicana de la Industria de la Construcción.
CMO	Clasificación Mexicana de Ocupaciones.
CMP	Clasificación Mexicana de Programas de Estudio.
CNA	Comisión Nacional del Agua.
CNBV	Comisión Nacional Bancaria y de Valores.
CNDH	Comisión Nacional de los Derechos Humanos.
CNH	Comisión Nacional de Hidrocarburos.
CNI	Catálogo Nacional de Indicadores.
CNPJ	Conferencia Nacional de Procuración de Justicia.
CNSNS	Comisión Nacional de Seguridad Nuclear y Salvaguardias.
COESME	Conociendo las Estadísticas de México.
COFEMER	Comisión Federal de Mejora Regulatoria.
COFETEL	Comisión Federal de Telecomunicaciones.
CONABIO	Comisión Nacional para el Conocimiento y uso de la Biodiversidad.
CONACULTA	Consejo Nacional para la Cultura y las Artes.
CONACYT	Consejo Nacional de Ciencia y Tecnología.
CONADIS	Consejo Nacional para el Desarrollo y la Inclusión de las Personas con Discapacidad.
CONAFOR	Comisión Nacional Forestal.
CONAGUA	Comisión Nacional del Agua.
CONANP	Comisión Nacional de Áreas Naturales Protegidas.
CONAPESCA	Comisión Nacional de Acuacultura y Pesca.
CONAPO	Consejo Nacional de Población.
CONATRIB	Comisión Nacional de Tribunales Superiores de Justicia.
CONAVI	Comisión Nacional de Vivienda.
CONDUSEF	Comisión Nacional para la Protección y Defensa de los Usuarios de Servicios Financieros.
CONOCER	Consejo Nacional de Normalización y Certificación.
CONSAR	Comisión Nacional del Sistema de Ahorro para el Retiro.
CONUEE	Comisión Nacional para el Uso Eficiente de la Energía.
CONVEMAR	Convención de las Naciones Unidas sobre derecho del Mar.
CORETT	Comisión para la Regularización de la Tenencia de la Tierra.
CPIDEA	Comité Permanente para la Infraestructura de Datos Geoespaciales para las Américas.
CPTM	Consejo de Promoción Turística de México.
CPV	Censo de Población y Vivienda.
CPV 2010	Censo de Población y Vivienda 2010.
CRE	Comisión Reguladora de Energía.
CSISFLM	Cuenta Satélite de las Instituciones Sin Fines de Lucro de México.
CSPC	Comisión del Servicio Profesional de Carrera.
CSSSM	Cuenta Satélite del Sector Salud de México.
CTAI	Comisión de Transparencia y Acceso a la Información Pública.
CTE	Comité Técnico Especializado.

CTP	Comité Técnico de Profesionalización.
CUO	Clasificación Única de Ocupaciones.
CURP	Clave Única de Registro de Población.
DANE	Departamento Administrativo Nacional de Estadística de Colombia.
DENUE	Directorio Estadístico Nacional de Unidades Económicas.
DGCSNIEG	Dirección General de Coordinación del Sistema Nacional de Información Estadística y Geográfica.
DGEE	Dirección General de Estadísticas Económicas.
DGES	Dirección General de Estadísticas Sociodemográficas.
DGGMA	Dirección General de Geografía y Medio Ambiente.
DGIAI	Dirección General de Integración, Análisis e Investigación.
DGVSPI	Dirección General de Vinculación y Servicio Público de Información.
DICONSA	Diconsa, S.A. de C.V.
DIF	Sistema Nacional para el Desarrollo Integral de la Familia.
DOF	Diario Oficial de la Federación.
ECIG	Encuesta Nacional de Calidad e Impacto Gubernamental.
ECOSEP	Encuesta Continua sobre la Percepción de la Seguridad Pública
EDA	Evaluación del Desempeño Ambiental.
EDER	Encuesta Demográfica Retrospectiva.
EIMA	Encuesta Industrial Mensual Ampliada.
EMIF NORTE y SUR	Encuestas sobre Migración en las Fronteras Norte y Sur de México.
EMIM	Encuesta Mensual de la Industria Manufacturera.
EMS	Encuesta Mensual de Servicios.
ENADID	Encuesta Nacional de la Dinámica Demográfica.
ENAMIN	Encuesta Nacional de Micronegocios.
ENCO	Encuesta Nacional sobre Confianza del Consumidor.
ENCOPE	Encuesta sobre el nivel de Colocación y Permanencia en el Empleo.
ENDIREH	Encuesta Nacional sobre la Dinámica de las Relaciones en los Hogares.
ENDIRII	Encuesta sobre Disponibilidad de Infraestructura para Realizar Actividades de Investigación y Desarrollo e Innovación.
ENECE	Encuesta Nacional de Educación, Capacitación y Empleo.
ENEUM	Encuesta de Equivalencias de Unidades de Medida Regional.
ENGASTO	Encuesta Nacional de Gasto de los Hogares.
ENIGH	Encuesta Nacional de Ingresos y Gastos de los Hogares.
ENOE	Encuesta Nacional de Ocupación y Empleo.
ENPECYT	Encuesta Nacional sobre la Percepción de la Ciencia y la Tecnología en México.
ENSI-7	Encuesta Nacional sobre Inseguridad 2010.
ENTIC	Encuesta Nacional sobre Tecnologías de la Información y Comunicaciones.
ENVIPE	Encuesta Nacional de Victimización y Percepción sobre Seguridad Pública.
ERIS	Estación de Recepción de Información Satelital.
ERMEXS	Estación Virtual de Imágenes de Muy Alta Resolución.
ERPA	Encuesta de Rendimientos de Productos Agropecuarios.

ESIDET	Encuesta sobre Investigación y Desarrollo de Tecnología.
ESIDET-MBN	Encuesta sobre Investigación y Desarrollo Tecnológico y Módulo sobre Actividades de Biotecnología y Nanotecnología.
ESTATUTO EUA	Estatuto del Servicio Profesional de Carrera del Instituto Nacional de Estados Unidos de América.
ETAN	Estadísticas de Transporte de América del Norte.
EUROSTAT	Oficina de Estadística de la Unión Europea.
FAO	Organización de las Naciones Unidas para la Alimentación y la Agricultura.
FCCT	Foro Consultivo Científico y Tecnológico.
FIRA	Fideicomisos Instituidos en Relación con la Agricultura.
FMI	Fondo Monetario Internacional.
FMI	Fondo Monetario Internacional.
FOMEC	Fomento Económico de Coahuila.
FONAES	Fondo Nacional de Apoyo para las Empresas de Solidaridad.
FONART	Fondo Nacional para el Fomento de las Artesanías.
FONATUR	Fondo Nacional de Fomento al Turismo.
FONCICYT	Fondo de Cooperación Internacional en Ciencia y Tecnología.
FONHAPO	Fideicomiso Fondo Nacional de Habitaciones Populares.
FOVISSSTE	Fondo de la Vivienda del ISSSTE.
GPS	Sistema de Posicionamiento Global.
GTEA	Grupo de Trabajo de Estadísticas Ambientales.
GTPLAN	Grupo de Trabajo de Planeación.
IASI	Instituto Interamericano de Estadística.
ICC	Índice de Confianza del Consumidor.
IFAI	Instituto Federal de Acceso a la Información y Protección de Datos.
IFBKF	Inversión Fija Bruta de Capital Fijo.
IFE	Instituto Federal Electoral.
IGAE	Indicador Global de la Actividad Económica.
IGECEM	Instituto de Información e Investigación Geográfica, Estadística y Catastral.
IIE	Instituto de Investigaciones Eléctricas.
IIN	Información de Interés Nacional.
IITEJ	Instituto de Información Territorial del Estado de Jalisco.
ILAC	Iniciativa Latinoamericana y Caribeña para el Desarrollo Sostenible.
IMAI	Indicador Mensual de la Actividad Industrial.
IMJUVE	Instituto Mexicano de la Juventud.
IMP	Instituto Mexicano del Petróleo.
IMSS	Instituto Mexicano del Seguro Social.
IMT	Instituto Mexicano del Transporte.
INAH	Instituto Nacional de Antropología e Historia.
INAPAM	Instituto Nacional de las Personas Adultas Mayores.
INDAABIN	Instituto de Administración y Avalúos de Bienes Nacionales.
INDESOL	Instituto Nacional de Desarrollo Social.
INE	Instituto Nacional de Ecología.

INEA	Instituto Nacional para la Educación de los Adultos.
INEE	Instituto Nacional para la Evaluación de la Educación.
INEGEI	Inventario Nacional de Emisiones de Gases de Efecto Invernadero.
INEGI-UCC	Instituto Nacional de Estadística y Geografía Unidad Central Coordinadora.
INFONAVIT	Instituto del Fondo Nacional de la Vivienda para los Trabajadores.
ININ	Instituto Nacional de Investigaciones Nucleares.
INM	Instituto Nacional de Migración.
INMUJERES	Instituto Nacional de las Mujeres.
INP	Instituto Nacional de Pediatría.
INPC	Índice Nacional de Precios al Consumidor.
INPP	Índice Nacional de Precios Productor.
INRA	Inventario Nacional de Registros Administrativos
INV	Inventario Nacional de Viviendas.
IPGH	Instituto Panamericano de Geografía e Historia.
ISFL	Instituciones sin Fines de Lucro.
ISSSTE	Instituto de Seguridad y Servicios Sociales de los Trabajadores del Estado.
ITER	Principales resultados por localidad.
ITRF	Marco de Referencia Terrestre Internacional.
LAMP	Perfil Latinoamericano de Metadatos.
LICONSA	Liconsa, S. A. de C.V.
LIDAR	Detección y Medición por Luz.
LSNIEG, Ley, Ley del Sistema	Ley del Sistema Nacional de Información Estadística y Geográfica.
MCS	Módulo de Condiciones Socioeconómicas
MDE	Modelos Digitales de Elevación.
MEST	Módulo Electrónico de Salud en el Trabajo.
MOCI	Módulo de Cooperación Internacional.
MTI	Módulo de Trabajo Infantil.
NALCMS	North America Land Cover Monitoring System.
NECE	Nuevo Expediente Clínico Electrónico.
NOM	Norma Oficial Mexicana.
OCDE	Organización para la Cooperación y el Desarrollo Económicos.
ODM	Objetivos de Desarrollo del Milenio.
ONU	Organización de las Naciones Unidas.
OyD	Oferta y Demanda de Bienes y Servicios.
PAEG	Programa Anual de Estadística y Geografía.
PEEG	Programa Estatal de Estadística y Geografía.
PEMEX	Petróleos Mexicanos.
PESNIEG	Programa Estratégico del Sistema Nacional de Información Estadística y Geográfica.
PF	Policía Federal.
PGR	Procuraduría General de la República.

PIB	Producto Interno Bruto.
PNEG	Programa Nacional de Estadística y Geografía.
PNUD	Programa de Naciones Unidas para el Desarrollo.
PROFECO	Procuraduría Federal del Consumidor.
PT	Programa de Trabajo.
RAN	Registro Agrario Nacional.
REN	Registro Estadístico Nacional.
RENADIS	Registro Nacional de Personas con Discapacidad.
RENAPO	Registro Nacional de Población e Identificación Personal.
RIOCTE	Reglas para la integración y operación de los Comités Técnicos Especializados.
RIUAFESP	Registro de Instituciones y Unidades Administrativas con Funciones Estadísticas del Sector Público.
RNI	Red Nacional de Información.
RNIG	Registro Nacional de Información Geográfica.
RUV	Registro Único de Viviendas.
SAGARPA	Secretaría de Agricultura, Ganadería, Desarrollo Rural, Pesca y Alimentación.
SALUD	Secretaría de Salud.
SAT	Servicio de Administración Tributaria.
SCIAN	Sistema de Clasificación Industrial de América del Norte.
SCINCE	Sistema para la Consulta de Información Censal.
SCNM	Sistema de Cuentas Nacionales de México.
SCR	Sistema de Catastro Rural.
SCT	Secretaría de Comunicaciones y Transportes.
SE	Secretaría de Economía.
SECTUR	Secretaría de Turismo.
SED	Sistema de evaluación de desempeño.
SEDENA	Secretaría de la Defensa Nacional.
SEDESOL	Secretaría de Desarrollo Social.
SEGOB	Secretaría de Gobernación.
SEMAR	Secretaría de Marina.
SEMARNAT	Secretaría de Medio Ambiente y Recursos Naturales.
SENASICA	Servicio Nacional de Sanidad, Inocuidad y Calidad Agroalimentaria.
SENER	Secretaría de Energía.
SEP	Secretaría de Educación Pública.
SFP	Secretaría de la Función Pública.
SGA	Sistema de Gestión Ambiental.
SGM	Servicio Geológico Mexicano.
SHCP	Secretaría de Hacienda y Crédito Público.
SHF	Sociedad Hipotecaria Federal.
SI	Sociedad de la Información.
SIA- RH	Sistema Integral de Administración de Recursos Humanos.
SIADEP	Sistema de Información para la Actualización de Expedientes y Pedidos del PROCAMPO.

SIAP	Servicio de Información Agroalimentaria y Pesquera.
SIATL	Simulador de Flujos de Agua de Cuencas Hidrográficas.
SIBUM	Sistema Buscador de Metadatos.
SIC	Sistema de Indicadores Clínicos.
SICAM	Sistema de Captura de Metadatos.
SICCA	Sistema de Indicadores Compuestos: Coincidente y Adelantado.
SICORI	Sistema Corporativo de Información.
SICUENTAS	Sistema de Cuentas de Salud a Nivel Federal y Estatal.
SIDIS	Sistema de Información sobre Discapacidad.
SIE	Sistema de Información Energética.
SIEM	Sistema de Información Empresarial Mexicano.
SIEMT	Sistema de Información Estadística de Mercados de Telecomunicaciones.
SIEUE	Sistema Integrado de Encuestas en Unidades Económicas.
SIGED	Sistema de Georreferenciación de Domicilios.
SIGEE	Sistema de Georreferenciación de Establecimientos Económicos.
SIIERNMA	Sistema de Inventarios y Encuestas sobre Recursos Naturales y Medio Ambiente.
SIMBAD	Sistema Estatal y Municipal de Bases de Datos.
SIMIM	Sistema de Migración de Metadatos.
SINAIS	Sistema Nacional de Información en Salud.
SINCO	Sistema Nacional de Clasificación de Ocupaciones.
SINERHIAS	Subsistema de Información de Equipamiento, Recursos Humanos e Infraestructura para la Atención de la Salud.
SIODM	Sistema de Información de los Objetivos de Desarrollo del Milenio.
SIOM	Sistema Integral de Operación Migratoria.
SIPRE	Sistema Integrador de Productos Estadísticos.
SISE	Sistema Integral de Seguimiento de Expedientes.
SISNIEG	Sitio de Intercambio para el SNIEG.
SNE	Servicio Nacional de Empleo.
SNI	Subsistema Nacional de Información.
SNIDS	Subsistema Nacional de Información Demográfica y Social.
SNIE	Subsistema Nacional de Información Económica.
SNIEG, Sistema	Sistema Nacional de Información Estadística y Geográfica.
SNIGMA	Subsistema Nacional de Información Geográfica y del Medio Ambiente.
SNIGSPIJ	Subsistema Nacional de Información de Gobierno, Seguridad Pública e Impartición de Justicia.
SPC	Servicio Profesional de Carrera.
SPOT	Satélite para la Observación de la Tierra.
SRA	Secretaría de la Reforma Agraria.
SRE	Secretaría de Relaciones Exteriores.
SSP	Secretaría de Seguridad Pública.
STPS	Secretaría del Trabajo y Previsión Social.
TIGIE	Tarifa de la Ley de los Impuestos Generales de Importación y de Exportación.
TSW	Programa TRAMO-SEATS.

UAFE	Unidad Administrativa con Funciones Estadísticas.
UAFGA	Unidades Administrativas con Función de Gestión Ambiental.
UE	Unidades del Estado.
UNAM	Universidad Nacional Autónoma de México.
UNIFEM	Fondo de Naciones Unidas para el Desarrollo de la Mujer.
UNODC	Oficina de las Naciones Unidas para la Droga y el Delito.
UNSD	División de Estadística de las Naciones Unidas.
UPA	Unidad de Producción Agropecuaria.
USAID	Agencia de Estados Unidos para el Desarrollo Internacional.
USGS	Servicio Geológico de los Estados Unidos.
X12ARIMA	Series de tiempo para el Modelo Autorregresivo Integrado de Media Móvil.

Anexo A

Productos y servicios generados por las Unidades del Estado adscritas a los Subsistemas Nacionales de Información y el INEGI–UCC, resultantes de la ejecución de las Actividades específicas con estatus concluido.

- Subsistema Nacional de Información Demográfica y Social

Objetivo I: Programas y Órganos Colegiados

- INEGI. Dirección General de Estadísticas Sociodemográficas.

#	Código	Productos y servicios
1	E.I.2.2.1.1	4 Reportes de avances de los Comités Técnicos Especializados del Subsistema Nacional de Información Demográfica y Social.

Objetivo II: Normatividad del SNIEG

- INEGI. Dirección General de Estadísticas Sociodemográficas.

#	Código	Productos y servicios
2	E.II.2.1.1.1	4 Lineamientos técnicos para la generación de estadística básica: ▪ Proceso estándar para el aprovechamiento de registros administrativos. ▪ Planeación y control administrativo de un proyecto estadístico. ▪ Identificación de las necesidades de información estadística. ▪ Diseño de la muestra para encuestas por muestreo.

- SEP. Dirección General de Planeación y Programación.

#	Código	Productos y servicios
3	A.II.2.1.1.4	Documento con la propuesta del glosario general de términos del sector educativo, correspondientes a los niveles de educación básica media superior y superior.
4	A.II.2.1.1.9	Documento con el Catálogo de carreras de educación media superior y superior.

- STPS. Subsecretaría de Empleo y Productividad Laboral.

#	Código	Productos y servicios
5	A.II.2.1.1.5	Sistema Nacional de Clasificación de Ocupaciones (SINCO).
6	A.II.2.1.1.5	Sistema de Consulta del Sistema Nacional de Clasificación de Ocupaciones (SINCO).

- SALUD. Dirección General de Información en Salud.

#	Código	Productos y servicios
7	A.II.2.1.1.1	Documento con la propuesta de metodología sobre la Cuenta Satélite del Sector Salud de México (CSSSM).
8	A.II.2.1.1.1	Documento con la propuesta de metodología sobre el Sistema de Cuentas de Salud a Nivel Federal y Estatal (SICUENTAS).
9	A.II.2.1.1.6	Documento con la propuesta de estrategia para implementar en 2012 el nuevo flujo para la integración de la información de las defunciones y muertes fetales que ocurran en el Sector Salud.

Objetivo IV: Infraestructura

- INEGI. Dirección General de Estadísticas Sociodemográficas.

#	Código	Productos y servicios
10	E.IV.1.2.1.1	Base de datos preliminar del Inventario Nacional de Viviendas.
11	E.IV.1.2.1.1	Documento con la propuesta de la metodología para la construcción y actualización del Inventario Nacional de Viviendas.
12	E.IV.1.2.1.1	Informe de resultados de las pruebas de campo y ajustes a la metodología relativas al Inventario Nacional de Viviendas.
13	E.IV.1.3.1.1	Base de datos de la Encuesta Nacional de Ingresos y Gastos de los Hogares (ENIGH) 2010. Versiones: tradicional y nueva construcción de variables.
14	E.IV.1.3.1.2	4 Bases de datos de la Encuesta Nacional de Ocupación y Empleo (ENOE).
15	E.IV.1.3.1.3	12 Bases de datos de la Encuesta sobre la Confianza del Consumidor (ENCO).

Objetivo V: Propuestas de Indicadores clave e Información de Interés Nacional

- INEGI. Dirección General de Estadísticas Sociodemográficas.

#	Código	Productos y servicios
16	E.V.1.1.1.1	Tabulados con los indicadores sociodemográficos que se divulgan en la página del INEGI en Internet.

- SALUD. Dirección General de Información en Salud.

#	Código	Productos y servicios
17	A.V.1.1.1.5	Documento con la propuesta de indicadores unificados del Sector Salud como indicadores clave: "Justificación de los indicadores unificados del Sector Salud".
18	A.V.2.1.1.6	Base de datos con la información de las defunciones ocurridas durante 2010.
19	A.V.2.1.1.7	Base de datos con la información de los nacimientos ocurridos durante 2010.

- SEGOB. Dirección General de Estudios Sociodemográficos y Prospectiva del CONAPO.

#	Código	Productos y servicios
20	A.V.2.1.1.3	Documento con la propuesta de Información de Interés Nacional sobre las Proyecciones de Población de México.

- SEP. Dirección General de Acreditación, Incorporación y Revalidación.

#	Código	Productos y servicios
21	A.V.2.1.1.5	Base de datos de alumnos de educación básica de fin de ciclo 2010-2012.
22	A.V.2.1.1.5	Informe del análisis de la confiabilidad de la información de alumnos de educación básica de fin de ciclo 2010-2012.

- SEP. Dirección General de Planeación y Programación.

#	Código	Productos y servicios
23	A.II.2.1.1.9	Formato de educación media superior rediseñado.
24	A.II.2.1.1.9	Formato de educación superior rediseñado.

Objetivo VI: Producir la Información de Interés Nacional

- INEGI. Dirección General de Estadísticas Sociodemográficas.

#	Código	Productos y servicios
25	E.VI.1.1.1.1	4 Reportes de los requerimientos especiales atendidos, respecto de censos y conteos de población y vivienda.

Objetivo IX: Capacitación a Unidades del Estado

- INEGI. Dirección General de Estadísticas Sociodemográficas.

#	Código	Productos y servicios
26	E.IX.1.1.1.1	6 Informes de cursos impartidos sobre la generación de estadística básica.

Objetivo X: Investigación SNIEG

- INEGI. Dirección General de Estadísticas Sociodemográficas.

#	Código	Productos y servicios
27	E.X.1.1.1.1	2 Documentos con propuestas metodológicas sobre estadística aplicada a los procesos de encuestas en hogares y registros administrativos: ▪ Documento metodológico del proyecto: Desarrollo de la metodología para la estimación en áreas pequeñas (EAP) con modelo a nivel área para variables dependientes categóricas binomiales. ▪ Documento metodológico del proyecto: Aplicación y seguimiento de la metodología para la verificación de la calidad de la información de encuestas en hogares.

- Subsistema Nacional de Información Económica

Objetivo I: Programas y Órganos Colegiados

- INEGI. Dirección General de Estadísticas Económicas.

#	Código	Productos y servicios
1	F.I.2.2.1.1	4 Reportes de avances de los Comités Técnicos Especializados del Subsistema Nacional de Información Económica.

Objetivo II: Normatividad del SNIEG

- INEGI. Dirección General de Estadísticas Económicas.

#	Código	Productos y servicios
2	B.II.2.1.2.1	Documento con los criterios para la homologación de las bases de datos de la Unidades del Estado participantes, Directorio Estadístico Nacional de Unidades Económicas.
3	B.II.2.1.2.5	Manual para compiladores de Estadísticas de Comercio Internacional de Mercancías.
4	B.II.2.1.2.6	Informe de avance de las actividades para el desarrollo de la metodología de estadísticas de acervos de capital.
5	F.II.2.1.2.1	Documento de avance del proyecto del cambio del año base de las cuentas satélite del Sistema de Cuentas Nacionales de México.
6	F.II.2.1.2.2	Documento de avance del proyecto del cambio de año base de los Cuadros de Oferta y Utilización y la Matriz Insumo Producto del Sistema de Cuentas Nacionales de México.
7	F.II.2.1.2.3	Documento de avance del proyecto del cambio del año base de los productos anuales del Sistema de Cuentas Nacionales de México.
8	F.II.2.1.2.4	Documento de avance del proyecto del cambio del año base de los productos de corto plazo del Sistema de Cuentas Nacionales de México.
9	F.II.2.1.2.5	Documento de avance del proyecto del cambio del año base de los productos regionales del Sistema de Cuentas Nacionales de México.
10	F.II.2.2.1.1	Documento con la Relación de Unidades de Estado productoras de estadística, para la implantación del SCIAN.

- SAT. Administración Central de Competencias y Modernización.

#	Código	Productos y servicios
11	B.II.2.1.2.3	Propuesta con el Catálogo de claves de pedimento aduanal y los mecanismos de revisión para el cálculo de la Balanza Comercial.

- SE. Dirección General de Comercio Exterior.

#	Código	Productos y servicios
12	B.II.2.1.2.4	Archivo electrónico con la tabla teórica de concordancia entre la Tarifa de los Impuestos Generales de Importación y Exportación y el Sistema de Clasificación Industrial de América del Norte.

- SECTUR. Subsecretaría de Planeación Turística.

#	Código	Productos y servicios
13	B.II.2.1.2.2	Informe de evaluación de la metodología del Indicador Trimestral del Empleo Turístico.

Objetivo IV: Infraestructura

- INEGI. Dirección General de Estadísticas Económicas.

#	Código	Productos y servicios
14	F.IV.1.4.1.1	Directorio Estadístico Nacional de Unidades Económicas actualizado. Primer semestre.
15	F.IV.1.4.1.1	Directorio Estadístico Nacional de Unidades Económicas actualizado. Segundo semestre.
16	F.IV.1.5.1.1	20% de avance en la Instrumentación del Sistema Integrado de Encuestas en Unidades Económicas.

Objetivo VI: Producir la Información de Interés Nacional

- Responsable: Banco de México.

#	Código	Productos y servicios
17	F.VI.3.1.1.1	12 Archivos Electrónicos con los Índices Nacionales de Precios al Consumidor, quincenales.
18	F.VI.3.1.2.1	6 Archivos Electrónicos con los Índices Nacionales de Precios Productor, mensuales.

- INEGI. Dirección General de Estadísticas Económicas.

#	Código	Productos y servicios
19	F.VI.1.3.1.1	Operativo de actualización de grandes productores agropecuarios.
20	F.VI.2.1.1.1	12 series del Indicador Global de la Actividad Económica.
21	F.VI.2.1.1.2	12 series del Indicador Mensual de la Actividad Industrial.
22	F.VI.2.1.1.3	12 series del Indicador Mensual de la Formación de Capital Fijo.
23	F.VI.2.1.1.4	4 series del Producto Interno Bruto trimestral a precios corrientes.
24	F.VI.2.1.1.5	4 series del Producto Interno Bruto trimestral a precios de 2003.
25	F.VI.2.1.1.6	4 series de la Oferta y Utilización trimestral a precios corrientes.
26	F.VI.2.1.1.7	4 series de la Ofertas y Utilización Trimestral a precios de 2003.
27	F.VI.2.1.2.1	12 series del Indicador estatal mensual de la electricidad.
28	F.VI.2.1.2.2	12 series del Indicador estatal mensual manufacturero.
29	F.VI.2.1.2.3	4 series del Indicador trimestral de la actividad económica estatal.
30	F.VI.2.1.2.5	Publicación electrónica del Producto Interno Bruto por entidad federativa 2006-2010. Año base 2003. Primera versión.
31	F.VI.2.1.3.1	Publicación del SCNM: Gobiernos estatales y Gobiernos Locales. Cuentas Corrientes y de Acumulación. Cuentas de Producción, por Finalidad 2006-2010. Año base 2003. Primera versión.
32	F.VI.2.1.3.4	Publicación del SCNM: Cuentas de Bienes y Servicios 2006-2010. Año base 2003. Primera versión.
33	F.VI.2.1.3.6	Publicación del SCNM: Cuentas por sectores institucionales 2006-2010. Año base 2003. Primera versión.
34	F.VI.2.1.3.8	Publicación del SCNM: Indicadores macroeconómicos del sector público 2006-2010. Año base 2003. Primera versión.
35	F.VI.2.1.4.1	4 series del Indicador trimestral de la actividad turística.
36	F.VI.2.1.4.3	Publicación: Cuenta Satélite de las Instituciones Sin Fines de Lucro de México, serie 2005-2009.
37	F.VI.2.1.5.1	Documento metodológico sobre la actualización de la Matriz Insumo-Producto 2008.
38	F.VI.3.1.1.2	10 archivos electrónicos con los Índices Nacionales de Precios al Consumidor.
39	F.VI.3.1.2.2	5 archivos electrónicos con los Índices Nacionales de Precios Productor.
40	F.VI.2.1.1.8	Cálculo preliminar 2010. Oferta, Utilización y Producto Interno Bruto Trimestral.
41	F.VI.2.1.3.3	Publicación digital: Cuentas de Bienes y Servicios 2005-2009. Año base 2003. Segunda versión.
42	F.VI.2.1.3.5	Publicación digital: Cuentas por sectores institucionales 2005-2009. Año base 2003. Segunda versión.
43	F.VI.2.1.3.7	Publicación digital: Indicadores macroeconómicos del sector público 2005-2009. Año base 2003. Segunda versión.
44	F.VI.2.1.4.2	Publicación digital: Cuenta Satélite del Turismo de México, 2005-2009.
45	F.VI.2.1.4.5	Publicación: Cuenta Satélite del Trabajo No Remunerado de México, serie 2003-2009.
46	F.VI.2.1.4.6	Publicación digital: Sistema de Cuentas Económicas y Ecológicas de México 2005-2009.
47	F.VI.1.2.1.1	Producto censal: Los Censos Económicos en el Mapa Digital de México.
48	F.VI.1.2.1.1	2 Monografías sobre temas específicos de los Censos Económicos 2009.
49	F.VI.1.3.1.2	Cuestionario Electrónico, Procedimientos Operativos y de Tratamiento para el Censo Agropecuario.
50	F.VI.2.1.2.4	Publicación: Producto Interno Bruto por entidad federativa 2005-2009. Año base 2003. Segunda versión.

51	F.VI.2.1.3.2	Publicación: Gobiernos Estatales y Gobiernos Locales. Cuentas Corrientes y de Acumulación. Cuentas de Producción, por Finalidad 2005-2009. Año base 2003. Segunda versión.
52	F.VI.2.1.4.4	Publicación: Cuenta Satélite del Sector Salud de México, serie 2005-2009.

- INEGI. Dirección General del Integración, Análisis e Investigación.

#	Código	Productos y servicios
54	H.VI.2.1.1.1	2,124 Series desestacionalizadas de tendencia-ciclo y series originales corregidas por efecto del calendario de los indicadores de corto plazo del Sistema de Cuentas Nacionales de México.
55	H.VI.2.1.2.1	2,304 Series desestacionalizadas de tendencia-ciclo y series originales corregidas por efecto del calendario de los indicadores regionales del Sistema de Cuentas Nacionales de México.

- SECTUR. Subsecretaría de Planeación Turística.

#	Código	Productos y servicios
56	B.VI.2.1.4.1	Informe de evaluación de la metodología de los Indicadores Trimestrales de la Actividad Turística.

- ## Subsistema Nacional de Información Geográfica y del Medio Ambiente

Objetivo I: Programas y Órganos Colegiados

- INEGI. Dirección General de Geografía y Medio Ambiente.

#	Código	Productos y servicios
1	G.I.2.2.1.1	4 Reportes de avances de los Comités Técnicos Especializados del Subsistema Nacional de Información Geográfica y del Medio Ambiente.

Objetivo IV: Infraestructura

- INEGI. Dirección General de Geografía y Medio Ambiente.

#	Código	Productos y servicios
2	G.IV.1.8.1.5	3 Documentos con la caracterización de los catastros (aspectos: jurídico, técnico y de planeación)
3	G.IV.1.8.1.1	12 Cartas Aeronáuticas 1: 1 000 000 en archivo digital.
4	G.IV.1.8.1.1	30 Cartas Aeronáuticas 1:250 000 en archivo digital.
5	G.IV.1.8.1.2	800 Cartas Topográficas 1:20 000 en archivo digital.
6	G.IV.1.8.1.2	60 Cartas Topográficas 1:50 000 en archivo digital.
7	G.IV.1.1.1.1	Catálogo Homologado de Claves asignadas a entidades federativas, municipios y localidades, actualizado.
8	G.IV.1.1.1.1	Marco Geoestadístico Nacional actualizado.
9	G.IV.1.8.1.4	85 Ortofotomapas de la Línea Divisoria Internacional Terrestre entre México y los Estados Unidos (Geodato Base).
10	G.IV.1.8.1.1	42 Imágenes Cartográficas digitales correspondientes a las cartas aeronáuticas 1:1,000,000 y 1:250,000.
11	G.IV.1.8.1.2	860 Imágenes Cartográficas digitales correspondientes a las cartas topográficas escala 1:50,000 y 1:20,000.
12	G.IV.1.8.1.4	85 ediciones digitales de Ortofotomapas de la Línea Divisoria Internacional Terrestre entre México y los Estados Unidos (Versión Analógica del Mosaico).
13	G.IV.1.6.1.4	Documento con el diseño conceptual del módulo ambiental de agua, para su incorporación en censos y encuestas en hogares.
14	G.IV.1.6.1.4	Documento con el diseño conceptual del módulo ambiental de residuos sólidos, para su incorporación en censos y encuestas en hogares.
15	G.IV.1.8.1.3	Documento del Catálogo del Territorio Insular Mexicano.
16	G.IV.1.8.1.3	Sistema de consulta del Territorio Insular Mexicano.

- INEGI. Vicepresidencia del SNIGMA.

#	Código	Productos y servicios
17	G.IV.1.6.1.2	Documento con el marco conceptual del Subsistema Nacional de Información Geográfica y del Medio Ambiente.

- SEMARNAT. Dirección General de Gestión de la Calidad del Aire y Registro de Emisiones y Transferencia de Contaminantes.

#	Código	Productos y servicios
18	C.IV.1.6.1.1	Documento con el marco conceptual para la generación de estadísticas de contaminantes.

Objetivo V: Propuestas de Indicadores clave e Información de Interés Nacional

- CONAFOR. Dirección General.

#	Código	Productos y servicios
19	C.V.2.1.3.1	Propuesta de Información de Interés Nacional del Inventario Nacional Forestal y de Suelos.

- CONAGUA. Coordinación de Proyectos Transversales, Transparencia e Innovación.

#	Código	Productos y servicios
20	C.V.1.1.3.2	Documento con las cuentas económicas y ambientales del agua. ▪ Tablas híbridas de oferta y utilización.

- INEGI. Dirección General de Investigación y Ordenamiento Ecológico y Conservación de los Ecosistemas.

#	Código	Productos y servicios
21	C.V.2.1.4.1	Base de datos del Atlas actualizado de caracterización de cuencas hidrográficas.
22	C.V.2.1.4.1	Propuesta de Información de Interés Nacional del Atlas actualizado de caracterización de cuencas hidrográficas.

- INEGI. Dirección General de Geografía y Medio Ambiente.

#	Código	Productos y servicios
23	C.V.1.1.3.1	Documento con la propuesta de indicador clave de información del manejo del agua derivada del Censo de Población y Vivienda.
24	G.V.2.1.4.6	Documento con la propuesta de Información de Interés Nacional de hidrología.
25	G.V.2.1.4.6	24 Conjuntos de datos de hidrología.
26	G.V.2.1.3.3	Documento con la propuesta de Información de Interés Nacional de la Cartografía Urbana Digital.
27	G.V.2.1.3.6	Documento con la propuesta de Información de Interés Nacional de los Catastros Municipales.
28	G.V.2.1.4.4	Documento con la propuesta de Información de Interés Nacional de Uso del Suelo y Vegetación.
29	G.V.2.1.3.4	Documento con la propuesta de Información de Interés Nacional de vías de transporte.
30	G.V.2.1.4.4	87 Conjuntos de datos de uso del suelo y vegetación.
31	G.V.2.1.3.1	Documento con la propuesta de Información de Interés Nacional del Continuo Nacional de Localidades.
32	G.V.2.1.3.1	Archivo vectorial con información del Continuo Nacional de localidades.
33	G.V.2.1.4.1	Documento con la propuesta de Información de Interés Nacional respecto al Uso Potencial del Suelo.
34	G.V.2.1.4.1	7 Conjuntos de datos de Uso Potencial del Suelo.
35	G.V.2.1.4.5	Documento con la propuesta de Información de Interés Nacional sobre estadísticas ambientales.
36	G.V.1.1.3.1	15 Indicadores en materia ambiental sobre los términos establecidos en la Ley del Sistema Nacional de Información Estadística y Geográfica.
37	G.V.2.1.3.3	32 Archivos vectoriales editados de la Cartografía Urbana Digital de las 32 entidades federativas.
38	G.V.2.1.3.3	32 Imágenes cartográficas digitales georreferenciado de la Cartografía Urbana Digital.
39	G.V.2.1.3.4	Un archivo vectorial con la Red Digital Nacional de Vías de Transporte (archivo vectorial).
40	G.V.2.1.3.6	42 Diagnósticos o proyectos ejecutivos o supervisiones en el marco del Programa de Modernización Catastral BANOBRAS-INEGI.

41	G.V.2.1.3.7	18 Diagnósticos catastrales y registrales.
42	G.V.2.1.3.7	18 Bases de datos con Información catastral y registral vinculada.
43	G.V.2.1.3.7	Documento con la propuesta de Información de Interés Nacional respecto a Información Registral y Catastral.
44	G.V.2.1.3.7	Sistema integrador y visualización de información Catastral y Registral.

- SENER. Subsecretario de Planeación Energética y Desarrollo Tecnológico.

#	Código	Productos y servicios
45	C.V.2.1.4.2	Listado de propuestas de Información de Interés Nacional referentes al tema de origen y destino de la energía a nivel nacional.

- SRA. Registro Agrario Nacional.

#	Código	Productos y servicios
46	G.V.2.1.3.5	Sistema de consulta de información relativa a la estructura agraria y sobre certidumbre jurídica sobre la tenencia de la propiedad social.
47	G.V.2.1.3.2	Sistema de información de consulta web: Sistema de Catastro Rural (SCR).

- **Subsistema Nacional de Información de Gobierno, Seguridad Pública e Impartición de Justicia**

Objetivo I: Programas y Órganos Colegiados

- INEGI. Dirección General de Estadísticas Sociodemográficas.

#	Código	Productos y servicios
1	E.I.2.2.1.2	4 Reportes de avance de los Comités Técnicos Especializados del Subsistema Nacional de Información de Gobierno, Seguridad Pública e Impartición de Justicia.

Objetivo II: Normatividad del SNIEG

- Comité Técnico Especializado de Información de Gobierno.

#	Código	Productos y servicios
2	D.II.2.1.5.1	Ficha Técnica de Información en el tema de Gobierno.

- Comité Técnico Especializado de Impartición de Justicia.

#	Código	Productos y servicios
3	D.II.2.1.5.2	Ficha Técnica de Información en el tema de Impartición de Justicia.

- Comité Técnico Especializado de Procuración de Justicia.

#	Código	Productos y servicios
4	D.II.2.1.5.3	Ficha Técnica de Información en el tema de Procuración de Justicia.

- Comité Técnico Especializado de Información de Seguridad Pública.

#	Código	Productos y servicios
5	D.II.2.1.5.4	Ficha Técnica de Información en los temas de Seguridad Pública y Reinserción Social.

Objetivo IV: Infraestructura

- Comité Técnico Especializado de Información de Gobierno.

#	Código	Productos y servicios
6	D.IV.1.7.1.1	Inventario Anual de Estructura Estadística para el tema de Gobierno.
7	D.IV.1.7.1.5	Marco Conceptual de Información de Gobierno.

- Comité Técnico Especializado de Procuración de Justicia.

#	Código	Productos y servicios
8	D.IV.1.7.1.2	Inventario Anual de Estructura Estadística para el tema de Procuración de Justicia.
9	D.IV.1.7.1.6	Marco Conceptual de Información de Procuración de Justicia.

- Comité Técnico Especializado de Impartición de Justicia.

#	Código	Productos y servicios
10	D.IV.1.7.1.2	Inventario Anual de Estructura Estadística para el tema de Impartición de Justicia.
11	D.IV.1.7.1.6	Marco Conceptual de Información de Impartición de Justicia.
12	D.IV.1.7.1.9	Base de datos preliminar correspondiente a información sobre el Poder Judicial Estatal.

- Comité Técnico Especializado de Información de Seguridad Pública.

#	Código	Productos y servicios
13	D.IV.1.7.1.4	Inventario Anual de Estructura Estadística para los temas de Seguridad Pública y Reinserción Social.
14	D.IV.1.7.1.8	Marco Conceptual de Información de Seguridad Pública y Reinserción Social.

- Comités Técnicos Especializados de Información de Gobierno, de Seguridad Pública, de Procuración de Justicia y de Impartición de Justicia.

#	Código	Productos y servicios
15	D.IV.1.7.1.10	Base de datos preliminar correspondiente a información sobre gobiernos municipales y delegacionales.

- Comités Técnicos Especializados de Información de Gobierno, de Seguridad Pública y de Procuración de Justicia.

#	Código	Productos y servicios
16	D.IV.1.7.1.11	Base de datos preliminar correspondiente a información sobre gobiernos estatales.

- INEGI. Dirección General de Estadísticas Sociodemográficas.

#	Código	Productos y servicios
17	E.IV.1.7.1.1	Base de datos de la Encuesta Nacional de Seguridad Pública y Victimización 2011.

Objetivo V: Propuestas de Indicadores clave e Información de Interés Nacional

- Comité Técnico Especializado de Información de Gobierno.

#	Código	Productos y servicios
18	D.V.1.1.4.1	Documento con la propuesta de 6 Indicadores clave de Información de Gobierno.
19	D.V.2.1.5.1	Módulo de Administración Pública del "Censo Nacional de Gobiernos Municipales y Delegacionales" y del "Censo Nacional de Gobierno, Seguridad Pública y Sistema Penitenciario Estatales" determinado como IIN.

- Comité Técnico Especializado de Procuración de Justicia.

#	Código	Productos y servicios
20	D.V.1.1.4.3	Documento con la propuesta de 10 Indicadores clave de Información de Procuración de Justicia.
21	D.V.2.1.5.3	Censo Nacional de Procuración de Justicia Estatal, determinado como IIN.

- Comité Técnico Especializado de Impartición de Justicia.

#	Código	Productos y servicios
22	D.V.1.1.4.2	Documento con la propuesta de 15 Indicadores clave de Información de Impartición de Justicia.
23	D.V.2.1.5.1	Módulo de Justicia Municipal del "Censo Nacional de Gobiernos Municipales y Delegacionales" y en el "Censo Nacional de Impartición de Justicia Estatal" determinado como IIN.

- Comité Técnico Especializado de Información de Seguridad Pública.

#	Código	Productos y servicios
24	D.V.1.1.4.4	Documento con la propuesta de 12 Indicadores clave de Información de Seguridad Pública y Reinserción Social.
25	D.V.2.1.5.4	Módulos de Seguridad Pública y Sistema Penitenciario del "Censo Nacional de Gobiernos Municipales y Delegacionales" y del "Censo Nacional de Gobierno, Seguridad Pública y Sistema Penitenciario Estatales" determinado como IIN.

Objetivo IX: Capacitación a Unidades del Estado

- Comité Técnico Especializado de Información de Gobierno.

#	Código	Productos y servicios
26	D.IX.1.1.1.1	2 talleres especializados sobre seguridad pública, victimización y justicia, a través del Centro de Excelencia conjunto entre UNODC e INEGI.

Objetivo X: Investigación SNIEG

- Comité Técnico Especializado de Información de Gobierno.

#	Código	Productos y servicios
27	D.X.1.1.3.1	Publicación de 10 temas de referencia para el desarrollo de publicación, a través del Centro de Excelencia conjunto entre UNODC e INEGI.

- INEGI-Unida Central Coordinadora

Objetivo I: Programas y Órganos Colegiados

- INEGI. Dirección General de Coordinación del Sistema Nacional de Estadística y Geografía.

#	Código	Productos y servicios
1	H.I.1.1.2.1	Informe de las actividades del SNIEG 2010 aprobado por la Junta de Gobierno.
2	H.I.2.1.2.2	Informe preliminar 2010 de los Comités de los Subsistemas Nacionales de Información.
3	H.I.1.1.1.1	PAEG 2012 aprobado por la Junta de Gobierno.
4	H.I.1.2.1.1	Política de monitoreo y evaluación de los Programas del SNIEG.
5	H.I.2.1.1.1	2 Actas de las sesiones del Consejo Consultivo Nacional.
6	H.I.2.1.1.1	Informe de seguimiento a la operación del Consejo Consultivo Nacional.
7	H.I.2.1.2.1	3 Informes sobre la situación de los acuerdos del CE SNIGMA.
8	H.I.2.1.2.1	3 Informes sobre la situación de los acuerdos del CE SNIE.
9	H.I.2.1.2.1	2 Actas de las sesiones del CE SNIGSPIJ.
10	H.I.2.1.2.1	3 Actas de las sesiones del CE SNIGMA.
11	H.I.2.1.2.1	3 Actas de las sesiones del CE SNIE.
12	H.I.2.1.2.1	3 Actas de las sesiones del CE SNIDS.
13	H.I.2.1.2.1	3 Informes sobre la situación de los acuerdos del CE SNIDS.
14	H.I.2.1.2.1	2 Informes sobre la situación de los acuerdos del CE SNIGSPIJ.
15	H.I.2.2.1.1	2 Reportes del seguimiento de actividades de los CTE del SNIDS.
16	H.I.2.2.1.1	2 Reportes del seguimiento de actividades de los CTE del SNIE.
17	H.I.2.2.1.1	2 Reportes del seguimiento de actividades de los CTE del SNIGMA.
18	H.I.2.2.1.1	2 Reportes del seguimiento de actividades de los CTE del SNIGSPIJ.

Objetivo II: Normatividad del SNIEG

- INEGI. Dirección General de Coordinación del Sistema Nacional de Estadística y Geografía.

#	Código	Productos y servicios
19	H.II.1.1.1.1	Lineamientos para el desarrollo de la normatividad del SNIEG, actualizados.
20	H.II.1.1.2.1	Reglas para la integración y funcionamiento del Consejo Consultivo Nacional, aprobadas por la Junta de Gobierno.
21	H.II.1.1.2.1	Reglas para la integración y operación de los Comités Técnicos Especializados de los Subsistemas Nacionales de Información, aprobadas por la Junta de Gobierno.
22	H.II.1.1.2.1	Reglas para la integración y operación de los Comités Ejecutivos de los Subsistemas Nacionales de Información, aprobadas.
23	H.II.1.1.4.1	Propuesta con el diseño conceptual de la Red Nacional de Información.
24	H.II.1.1.1.2	Lineamientos generales para la integración y acceso al sistema de compilación normativa.
25	H.II.1.1.5.1	Cuestionario de Identificación y Caracterización de Proyectos y Productos Estadísticos e instructivo de llenado actualizado, Registro Estadístico Nacional (REN).
26	H.II.1.1.5.1	Cédula de Identificación y Caracterización de Unidades Administrativas con Funciones Estadísticas del Sector Público e instructivo de llenado actualizado, Registro Estadístico Nacional (REN).
27	H.II.1.1.5.1	Documento del Marco conceptual del Registro Estadístico Nacional actualizado (REN).
28	H.II.1.1.5.2	Instrumento de captación para la conformación del Registro Nacional de Información Geográfica y su instructivo de llenado, Registro Nacional de Información Geográfica.
29	H.II.1.1.5.2	Documento del Marco conceptual del Registro Nacional de Información Geográfica actualizado.
30	H.II.1.1.5.2	Lineamientos del Registro Nacional de Información Geográfica actualizado, Registro Nacional de Información Geográfica.

Objetivo III: Red Nacional de Información

- INEGI. Dirección General de Coordinación del Sistema Nacional de Estadística y Geografía.

#	Código	Productos y servicios
31	H.III.1.1.1.1	Sitio de Intercambio del Sistema Nacional de Información Estadística y Geografía en extranet.
32	H.III.1.1.2.1	Documento con la propuesta de lineamientos para el Resguardo de la Información de Interés Nacional.
33	H.III.1.1.3.1	Portal del SNIEG actualizado.

Objetivo IV: Infraestructura

- INEGI. Dirección General de Coordinación del Sistema Nacional de Estadística y Geografía.

#	Código	Productos y servicios
34	H.IV.1.9.1.1	Directorio de Unidades Administrativas con Funciones Geográficas, actualizado.
35	H.IV.1.9.1.1	Base de datos del Registro Nacional de Información Geográfica (RNIG).
36	H.IV.1.10.1.1	Portal de actualización y consulta del Inventario Nacional de Registros Administrativos.
37	H.IV.1.10.1.1	Inventario Nacional de Estadística del Sector Público (INESP), actualizado.
38	H.IV.1.10.1.1	Registro de Instituciones y Unidades Administrativas con Funciones Estadísticas del Sector Público (RIUAFESP), actualizado.

Objetivo VI: Producir la Información de Interés Nacional

- INEGI. Dirección General de Coordinación del Sistema Nacional de Estadística y Geografía.

#	Código	Productos y servicios
39	H.VI.5.1.1.1	Sitio del Acervo de Información de Interés Nacional.

Objetivo VIII: Servicio Público de Información

- INEGI. Dirección General del Integración, Análisis e Investigación.

#	Código	Productos y servicios
40	H.VIII.1.1.1.1	48 Comunicados de prensa sobre indicadores de corto plazo del Sistema de Cuentas Nacionales de México.
41	H.VIII.1.1.1.2	9 Comunicados de prensa sobre publicaciones anuales del Sistema de Cuentas Nacionales de México.
42	H.VIII.1.1.1.3	12 bases de datos del Sistema de Indicadores Cíclicos.
43	H.VIII.1.1.4.1	2 Informes de acciones para la difusión del sistema de compilación normativa.

- INEGI. Dirección General del Integración, Análisis e Investigación.

#	Código	Productos y servicios
44	H.VIII.1.1.1.4	12 Reportes de visitas al sitio del Instituto Nacional de Estadística y Geografía en internet.
45	H.VIII.1.1.2.1	12 Reportes de visitas a las metodologías en el sitio en Internet y en los Centros de Consulta y comercialización del Instituto Nacional de Estadística y Geografía.
46	H.VIII.1.1.3.1	12 Reportes de visitas a los convenios de intercambio de información en el sitio en Internet y en los Centros de Consulta y Comercialización del INEGI.
47	H.VIII.1.1.5.1	12 Reportes de servicios a usuarios del extranjero.
48	H.VIII.1.2.1.1	12 Reportes de servicios a usuarios a través de los Centros de Consulta y Comercialización del INEGI.

Objetivo IX: Capacitación a Unidades del Estado

- INEGI. Dirección General de Vinculación y Servicio Público de Información.

#	Código	Productos y servicios
49	H.IX.1.1.1.1	Sitio con las actividades de capacitación a los servidores públicos de las Unidades del Estado.
50	H.IX.1.1.1.2	Cuestionario Electrónico para diagnóstico de necesidades de formación, capacitación y actualización.
51	H.IX.1.1.1.2	Documento con el diagnóstico de necesidades de formación, capacitación y actualización de los servidores públicos de las Unidades del Estado.
52	H.IX.1.1.1.3	Sitio electrónico con los contenidos de cada seminario coordinado por el INEGI.
53	H.IX.1.1.1.1	Documento con resultados del Diagnóstico de Necesidades en el portal WEB del SNIEG.

Objetivo X: Investigación SNIEG

- INEGI. Dirección General de Vinculación y Servicio Público de Información.

#	Código	Productos y servicios
54	H. X.1.1.1.2	3 números publicados de la Revista Internacional de Estadística y Geografía "Realidad, datos y espacio".
55	H.X.1.1.1.1	Documento con la propuesta del Programa de Investigación 2011, en materia Estadística.
56	H.X.1.1.2.1	Documento con la propuesta del Programa de Investigación 2011, en materia Geográfica.
57	H.X.1.1.3.1	Sitio del Inventario de Estándares Estadísticos Internacionales Actualizado.

Objetivo XI: Entidades Federativas

- INEGI. Dirección General de Coordinación del Sistema Nacional de Estadística y Geografía.

#	Código	Productos y servicios
58	H. XI.1.1.1.1	20 Convenios de creación del Comité Estatal.
59	H. XI.1.1.2.1	27 Reportes de seguimiento de acuerdos del Comité Estatal.
60	H. XI.1.1.2.1	87 Actas de las sesiones del Comité Estatal.
61	H. XI.1.2.1.1	13 Programas Estatales de Estadística y Geografía.