



Información de Uso de Suelo y Vegetación



Objetivo

Indicar la distribución de los tipos de vegetación natural e inducida y de las áreas agrícolas en México, así como identificar características relevantes de la vegetación arbórea de nuestro país (altura y cobertura) e indicar el nivel y el tipo de afectación de las comunidades vegetales y su dinámica de uso.



Políticas Públicas

Ordenamiento ecológico del territorio;
Aprovechamiento y conservación de áreas protegidas;
Manejo y conservación de recursos forestales;
Conocimiento y conservación de la Biodiversidad;
Políticas agrícolas,
Mitigación y adaptación al cambio climático.



Fundamento Legal

LEY DEL SISTEMA NACIONAL DE INFORMACION ESTADISTICA Y GEOGRAFICA, TITULO SEGUNDO, CAPITULO IV, SECCION III, ARTICULO 26



Metodología

Fases metodológicas

1.- Diseño

1.1.- Tema

1.2.- Objetivos

1.3.- Planteamiento del Problema

1.4.- Justificación

2.- Planeación

3.- Captación o Producción

4.- Procesamiento

5.- Conservación

6.- Publicación y Difusión

7.- Actualización



Cobertura Temática

- 1.- Vegetación
- 2.- Agricultura
- 3.- Aspecto Matorral
- 4.-Altura
- 5.- Cobertura Arbórea
- 6.- Nomadismo
- 7.- Especies Vegetales
- 8.- Cultivos
- 9.- Actividades Pecuarias
- 10.- Actividades Forestales
- 11.- Sitios de Importancia Ecológicas
- 12.- Líneas de Importancia Ecológica
- 13.- Otras actividades



Cobertura Geográfica

Cobertura Nacional



Periodicidad

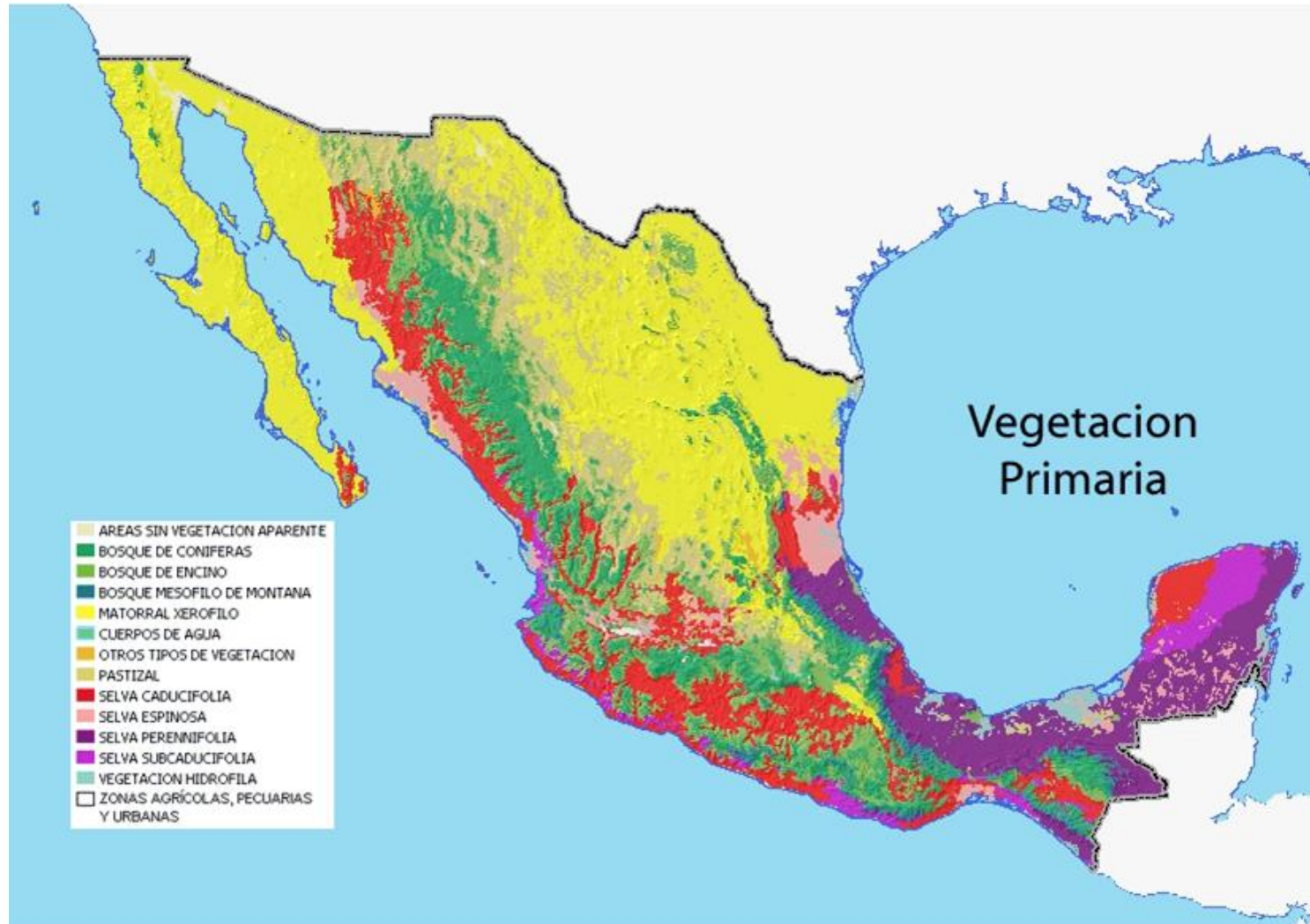
Quinquenal



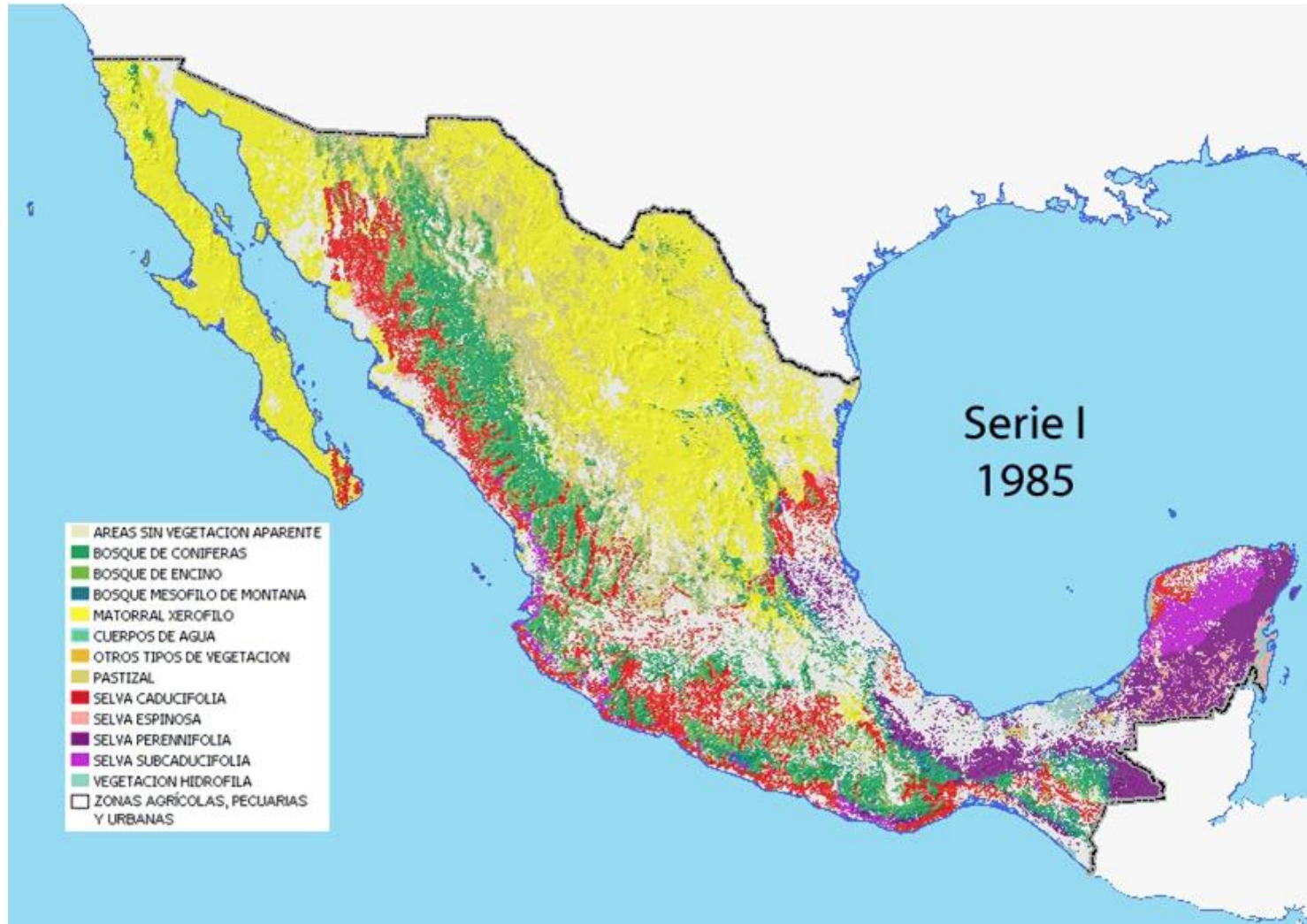
Productos

- 1.- Vegetación
- 2.- Agricultura
- 3.- Aspecto Matorral
- 4.- Altura
- 5.- Cobertura Arbórea
- 6.- Nomadismo
- 7.- Especies Vegetales
- 8.- Cultivos
- 9.- Actividades Pecuarias
- 10.- Actividades Forestales
- 11.- Sitios de Importancia Ecológicas
- 12.- Líneas de Importancia Ecológica
- 13.- Otras actividades

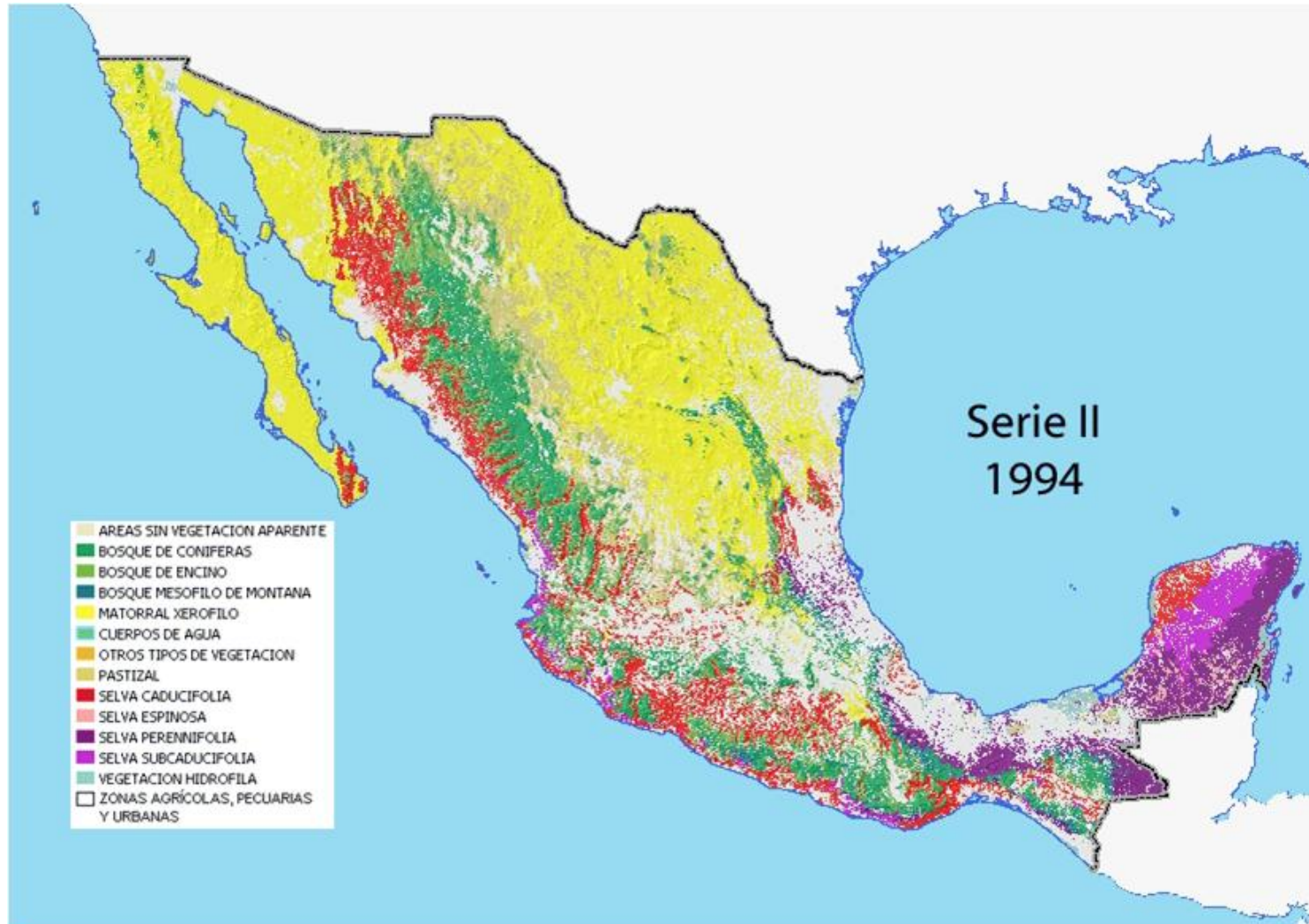
Mapa dinámico de Uso del Suelo y Vegetación



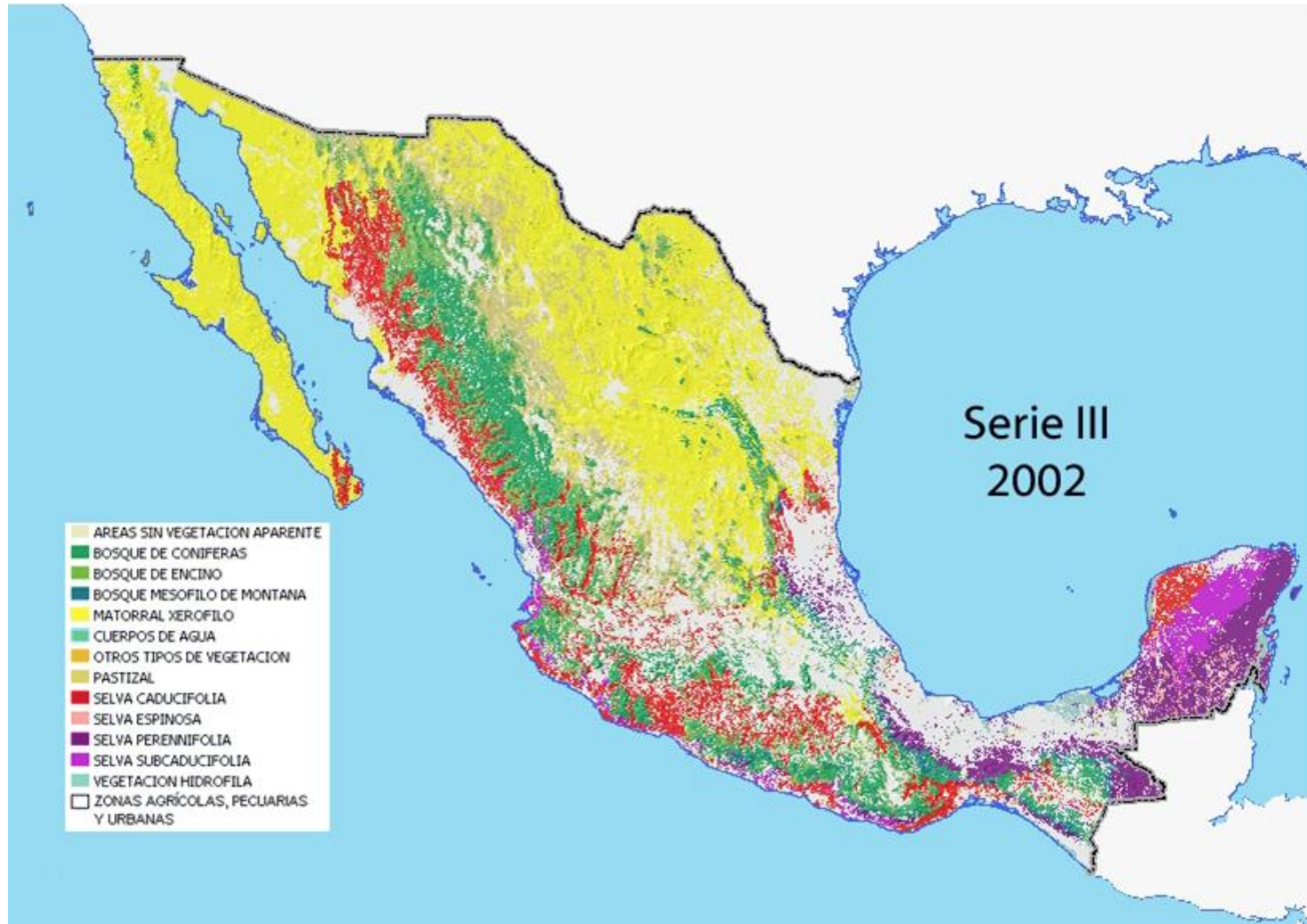
Mapa dinámico de Uso del Suelo y Vegetación



Mapa dinámico de Uso del Suelo y Vegetación



Mapa dinámico de Uso del Suelo y Vegetación



Mapa dinámico de Uso del Suelo y Vegetación

