



---

# **Programa Anual de Estadística y Geografía 2012**

**Comité Ejecutivo del  
SNIGMA**

Marzo, 2012

# Contenido



I. Resultados de la ejecución del PAEG 2011 / **SNIGMA**

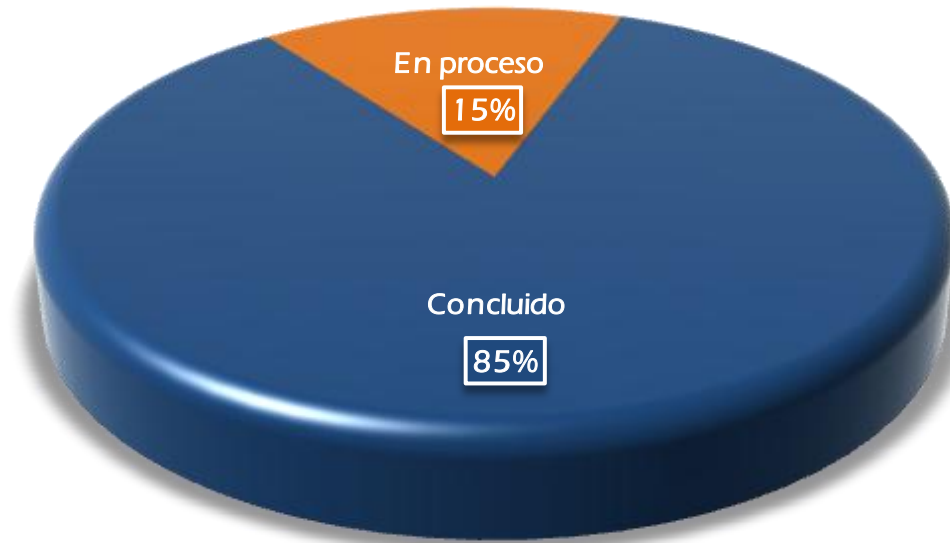
II. Programa Anual de Estadística y Geografía 2012

# **I. Resultados de la ejecución del PAEG 2011**

**SNIGMA**

# PAEG 2011: Resultados generales

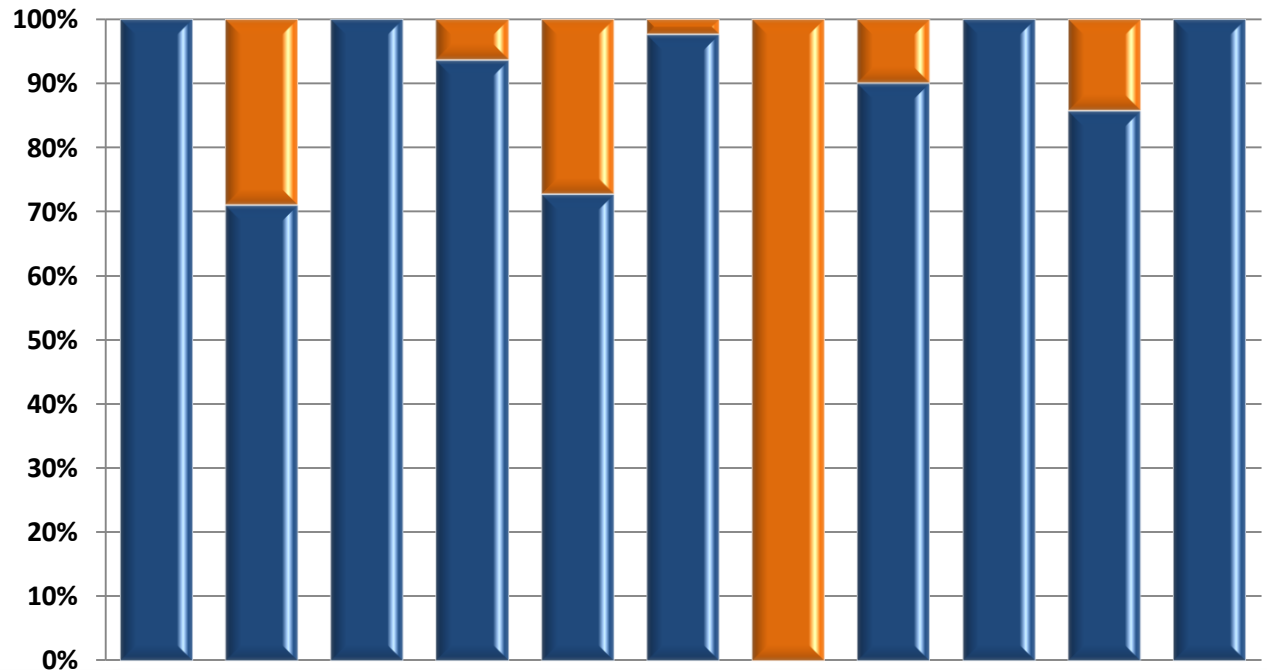
- El Programa Anual de Estadística y Geografía 2011:
  - Se conformó por 197 Actividades específicas y 267 entregables.
  - Al cierre del año, **167 Ae presentaron estatus concluido** y **30 se encuentran en proceso**.



# PAEG 2011: Resultados generales

## Resultados por Objetivo del PNEG 2010-2012:

- I. Programas y Órganos Colegiados
- II. Normatividad
- III. Red Nacional de Información
- IV. Infraestructura
- V. Propuestas de Ic e IIN
- VI. Producir la IIN
- VII. Catálogo Nacional de Indicadores
- VIII. Servicio Público de Información
- IX. Capacitación a Unidades del Estado
- X. Investigación SNIEG
- XI. Entidades Federativas y Municipios



Estatus/Objetivo	I	II	III	IV	V	VI	VII	VIII	IX	X	XI	Total
En proceso	0	12	0	2	12	1	1	1	0	1	0	30
Concluido	11	27	4	29	32	41	0	9	5	6	3	167
Total	11	39	4	31	44	42	1	10	5	7	3	197

# PAEG 2011: Resultados generales

## Ae concluidas según SNI e INEGI UCC:

Ae / SNI e INEGI-UCC	SNIDS	SNIE	SNIGMA*	SNIGSPIJ	INEGI-UCC	Total
Ae concluidas (A)	21	53	27	27	39	167
Total Ae programadas (B)	33	58	34	27	45	197
(A/B)	64%	91%	79%	100%	87%	85%

\* Incluye la Ae: G.V.2.1.3.7, que aún cuando presentó un entregable sin concluir en el periodo de vigencia del PAEG 2011, sí concluyó con su principal entregable.

- Las 167 Ae generaron 217 entregables, que contienen más de 7,200 productos y/o servicios.

# PAEG 2011: Resultados generales

• **Ae concluidas** en 2011 por Objetivo del PNEG 2010-2012:

Subsistema/ INEGI-UCC	Objetivos del PNEG 2010-2012											Total
	I	II	III	IV	V	VI	VII	VIII	IX	X	XI	
SNIDS	1	6		4	7	1			1	1		21
SNIE	1	13		2		37						53
SNIGMA	1			9	17							27
SNIGSPIJ	1	4		12	8				1	1		27
INEGI-UCC	7	4	4	2		3		9	3	4	3	39
<b>Total</b>	<b>11</b>	<b>27</b>	<b>4</b>	<b>29</b>	<b>32</b>	<b>41</b>	<b>0</b>	<b>9</b>	<b>5</b>	<b>6</b>	<b>3</b>	<b>167</b>

## PAEG 2011: Resultados generales

- Actividades **en proceso** según SNI e INEGI-UCC:

SNI/INEGI-UCC	SNIDS	SNIE	SNIGMA	SNIGSPIJ	INEGI-UCC	Total
Ae sin concluir (A)	12	5	7	0	6	30
Total Ae programadas (B)	33	58	34	27	45	197
(A/B)	36%	9%	21%	n.a.	13%	15%

- Del total de Ae **en proceso**, 24 corresponden a los Subsistemas Nacionales de Información; de éstas 16 son responsabilidad de algunas UE y 8 pertenecen al INEGI como UE.



## PAEG 2011: Resultados generales

- Por Subsistema e INEGI-UCC, las Actividades específicas **en proceso**, se concentraron en los siguientes Objetivos del PNEG 2010-2012:

Subsistema/ INEGI-UCC	Objetivos del PNEG 2010-2012											Total
	I	II	III	IV	V	VI	VII	VIII	IX	X	XI	
SNIDS		4			7	1						12
SNIE		2			2					1		5
SNIGMA		2		2	3							7
INEGI-UCC		4					1	1				6
<b>Total</b>	<b>0</b>	<b>12</b>	<b>0</b>	<b>2</b>	<b>12</b>	<b>1</b>	<b>1</b>	<b>1</b>	<b>0</b>	<b>1</b>	<b>0</b>	<b>30</b>

## PAEG 2011: Resultados generales

- De las 30 Actividades específicas **en proceso**, 26 serán finalizadas en 2012:

Subsistema/ INEGI-UCC	Ae en proceso				
	Total	Sin concluir		Por concluir en 2012	
		Ae	%	Ae	%
SNIDS	<b>12</b>	1	8%	11	92%
SNIE	<b>5</b>	0	0%	5	100%
SNIGMA	<b>7</b>	2	29%	5	71%
INEGI-UCC	<b>6</b>	1	17%	5	83%
<b>Total</b>	<b>30</b>	<b>4</b>	<b>13%</b>	<b>26</b>	<b>87%</b>

# PAEG 2011: Resultados generales **SNIGMA**

- Entre los resultados obtenidos en el **SNIGMA**, sobresalen:

Objetivo PNEG 2010-2012	Resultados
<b>II: Normatividad</b>	<ul style="list-style-type: none"> <li>▶ <b>INEGI-Dirección General de Geografía y Medio Ambiente:</b> <ul style="list-style-type: none"> <li>▪ Norma técnica para la generación, captación e integración de datos catastrales y registrales con fines estadísticos, aprobada por la Junta de Gobierno.</li> </ul> </li> </ul>
<b>IV: Infraestructura</b>	<ul style="list-style-type: none"> <li>▶ <b>CTE de Información sobre Emisiones, Residuos y Sustancias Peligrosas:</b> <ul style="list-style-type: none"> <li>▪ Marco conceptual para la generación de estadísticas de contaminantes.</li> </ul> </li> <li>▶ <b>INEGI-Dirección General de Geografía y Medio Ambiente:</b> <ul style="list-style-type: none"> <li>▪ Marco Geoestadístico Nacional, actualizado.</li> </ul> </li> <li>▶ <b>Vicepresidencia del SNIGMA.</b> <ul style="list-style-type: none"> <li>▪ Documento con el marco conceptual del Subsistema Nacional de Información Geográfica y del Medio Ambiente.</li> </ul> </li> </ul>
<b>V: Propuestas de Ic e IIN</b>	<p><b>Propuestas de Indicadores clave:</b></p> <ul style="list-style-type: none"> <li>▶ <b>CTE de Información en materia de agua:</b> <ul style="list-style-type: none"> <li>▪ Propuesta de Indicador clave de información del manejo del agua derivada del Censo de Población y Vivienda.</li> </ul> </li> <li>▶ <b>INEGI- Dirección General de Geografía y Medio Ambiente:</b> <ul style="list-style-type: none"> <li>▪ 15 Indicadores en materia ambiental sobre los términos establecidos en la LSNIEG.</li> </ul> </li> </ul>

# PAEG 2011: Resultados generales **SNIGMA**

Objetivo PNEG 2010-2012	Resultados
<b>V: Propuestas de Ic e IIN</b>	<p><b>Propuestas de Información de Interés Nacional</b></p> <ul style="list-style-type: none"><li>▶ <b>CTE en Información en Materia de Uso de Suelo y Vegetación y Recursos Forestales:</b><ul style="list-style-type: none"><li>▪ Propuesta de IIN del Inventario Nacional Forestal y de Suelos.</li></ul></li> <li>▶ <b>INEGI- Dirección General de Geografía y Medio Ambiente:</b><ul style="list-style-type: none"><li>▪ Propuesta de IIN del Continuo Nacional de Localidades.</li><li>▪ Propuesta de IIN de la Cartografía Urbana Digital.</li><li>▪ Propuesta de IIN de Vías de Transporte.</li><li>▪ Propuesta de IIN de los Catastros Municipales.</li><li>▪ Propuesta de IIN de información Registral y Catastral.</li><li>▪ Propuesta de IIN respecto al Uso Potencial del Suelo.</li><li>▪ Propuesta de IIN de Uso del Suelo y Vegetación.</li><li>▪ Propuesta de IIN sobre Estadísticas Ambientales.</li><li>▪ Propuesta de IIN de Hidrología.</li></ul></li></ul> <p><b>Nota:</b> Estas propuestas no han sido presentadas a la Junta de Gobierno.</p>

# PAEG 2011: Resultados generales **SNIGMA**

Las Ae **que serán concluidas en 2012** son:

Actividad específica	Entregable	Causas del incumplimiento	Responsable
C.II.2.1.3.1 Elaborar normas técnicas en materia de clasificación de vegetación y uso del suelo.	Norma técnica en materia de clasificación de vegetación y uso del suelo.	Quedó pendiente presentar la propuesta de norma técnica al CTE de Información en materia de Uso de Suelo, Vegetación y Recursos Forestales.	<ul style="list-style-type: none"> <li>▪ CTE de Información en Materia de Uso de Suelo, Vegetación y Recursos Forestales.</li> <li>▪ INEGI. DGGMA</li> </ul>
G.II.2.1.3.1 Desarrollar documentos normativos en materia geográfica.	Documentos normativos.	<p>Documentos normativos en proceso de aprobación:</p> <ul style="list-style-type: none"> <li>▪ Norma técnica sobre la clave única de registro del territorio.</li> <li>▪ Acuerdo para el uso del catálogo único de claves de entidades federativas, municipios y localidades.</li> <li>▪ Norma técnica para los nombres geográficos continentales e insulares.</li> <li>▪ Acuerdo para el uso del catálogo de términos genéricos de las formas del relieve submarino.</li> </ul>	<ul style="list-style-type: none"> <li>▪ INEGI. DGGMA</li> </ul>
G.IV.1.6.1.1 Elaborar el marco conceptual del Sistema de Inventarios y Encuestas sobre Recursos Naturales y Medio Ambiente (SIERNMA).	Propuesta de Marco Conceptual.	La propuesta se pondrá a revisión técnica de los Comités Técnicos Especializados correspondientes.	<ul style="list-style-type: none"> <li>▪ INEGI. DGGMA</li> </ul>

## PAEG 2011: Resultados generales **SNIGMA**



Actividad específica	Entregable	Causas del incumplimiento	Responsable
G.IV.1.6.1.3 Generar el marco conceptual para la integración de información sobre cambio climático.	Marco conceptual sobre cambio climático.	La propuesta de marco conceptual se ajustó conforme a las diferentes iniciativas de ley sobre cambio climático, la cual será presentada al CTE correspondiente para su revisión técnica.	▪ INEGI. DGGMA
G. V.2.1.4.7 Elaborar propuesta de IIN sobre Erosión del suelo escala 1:250 000.	40 conjuntos de datos de erosión del suelo.	Renuncia de personal que realizaba la actividad en la Dirección Regional Occidente.	▪ INEGI. DGGMA

# PAEG 2011: Resultados generales **SNIGMA**

- Las Ae que no fueron concluidas son:

Actividad específica	Entregable	Causas del incumplimiento	Responsable
G.V.2.1.4.2 Revisión del Inventario Nacional de Emisiones de Gases de Efecto Invernadero, así como otros proyectos que identifica el CTE que pudieran ser determinados como de Interés Nacional.	Propuesta de Información de Interés Nacional sobre gases de efecto invernadero.	No fue necesario llevar a cabo la actividad, puesto que el CTE en Información Sobre Cambio Climático acordó que ellos realizarían la propuesta.	<ul style="list-style-type: none"> <li>INEGI. DGGMA</li> </ul>
G.V.2.1.4.3 Elaborar propuesta de Información de Interés Nacional a partir de la información estadística del Inventario Nacional Forestal y de Suelos.	Estadísticas relacionadas con bosques y selvas.	<p>Durante el proceso de integración de la propuesta se determinó que sólo se presentaría una sola propuesta unificada, ya que ambas se refieren al mismo proyecto.</p> <p><b>Nota:</b> Esta Ae está relacionada con otra Ae de CONAFOR.</p>	<ul style="list-style-type: none"> <li>CTE de Información en Materia de Uso de Suelo, Vegetación y Recursos Forestales.</li> <li>Comisión Nacional Forestal.</li> </ul>



---

## **II. Programa Anual de Estadística y Geografía 2012**

**SNIGMA**



# PAEG 2012: Resultados generales



## PAEG 2012: Resultados generales

- Las Ae registradas en el SNIGMA representan el **10%** del total del PAEG 2012.

SNI / INEGI-UCC	Total Ae	%
Demográfica y Social	26	15
Económica	67	39
<b>Geográfica y del Medio Ambiente</b>	<b>16</b>	<b>10</b>
Gobierno, Seguridad Pública e Impartición de Justicia	28	16
<b>Total por Subsistema Nacional de Información</b>	<b>137</b>	<b>80</b>
<b>INEGI-UCC</b>	<b>34</b>	<b>20</b>
<b>Total</b>	<b>171</b>	<b>100</b>

## PAEG 2012: Unidades del Estado participantes en el **SNIGMA**

- **SNI Geográfica y del Medio Ambiente:** participan **6** Unidades del Estado

CTE / INEGI-UE1	Responsable	No. Ae
Comité Ejecutivo	SRA. Dirección en Jefe del Registro Agrario Nacional.	1
Información en Materia de Agua	SEMARNAT. Subdirección General de Programación, CONAGUA.	1
Información del Sector Energético	SENER. Subsecretaría de Planeación Energética y Desarrollo Tecnológico.	1
Información sobre Cambio Climático	SEMARNAT. Coordinación del Programa de Cambio Climático del INE.	1
Información sobre Emisiones, Residuos y Sustancias Peligrosas	SEMARNAT. Subsecretaría de Gestión para la Protección Ambiental.	1
INEGI	Dirección General de Geografía y Medio Ambiente.	11
<b>6</b>	<b>6</b>	<b>16</b>

# PAEG 2012: Ae por Objetivos del PNEG 2010-2012

Objetivo PNEG 2010-2012 / SNI e INEGI-UCC	Número de Actividades específicas					Total
	SNIDS	SNIE	SNIGMA	SNIGSPIJ	INEGI-UCC	
I. Programas y Órganos Colegiados	1	1	1	1	6	10
II. Normatividad	7	6	1	4	5	23
III. Red Nacional de Información					2	2
IV. Infraestructura	3	6	8	13	2	32
V. Propuestas de Indicadores clave e IIN	13	12	6	8		39
VI. Producir la IIN	2	40			2	44
VII. Catálogo Nacional de Indicadores					1	1
VIII. Servicio Público de Información E y G		2			7	9
IX. Capacitación a Unidades del Estado				1	1	2
X. Investigación SNIEG				1	6	7
XI. Entidades Federativas y Municipios					2	2
<b>Total</b>	<b>26</b>	<b>67</b>	<b>16</b>	<b>28</b>	<b>34</b>	<b>171</b>

# PAEG 2012: Ae por Objetivos del PNEG 2010-2012

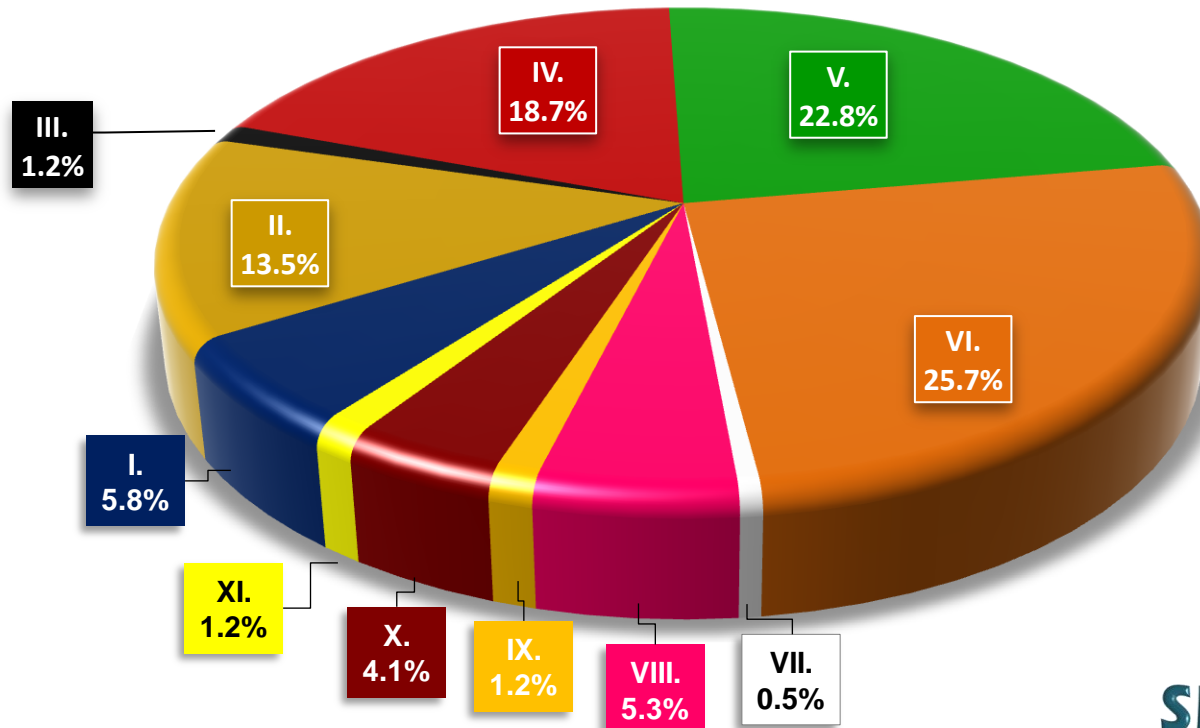
- El **81%** de las Ae se concentran en los Objetivos **II, IV, V y VI** del PNEG 2010-2012.

**II.**  
Proponer la  
normatividad para el  
Sistema

**IV.**  
Incluir la infraestructura  
necesaria para el  
funcionamiento de los  
Subsistemas

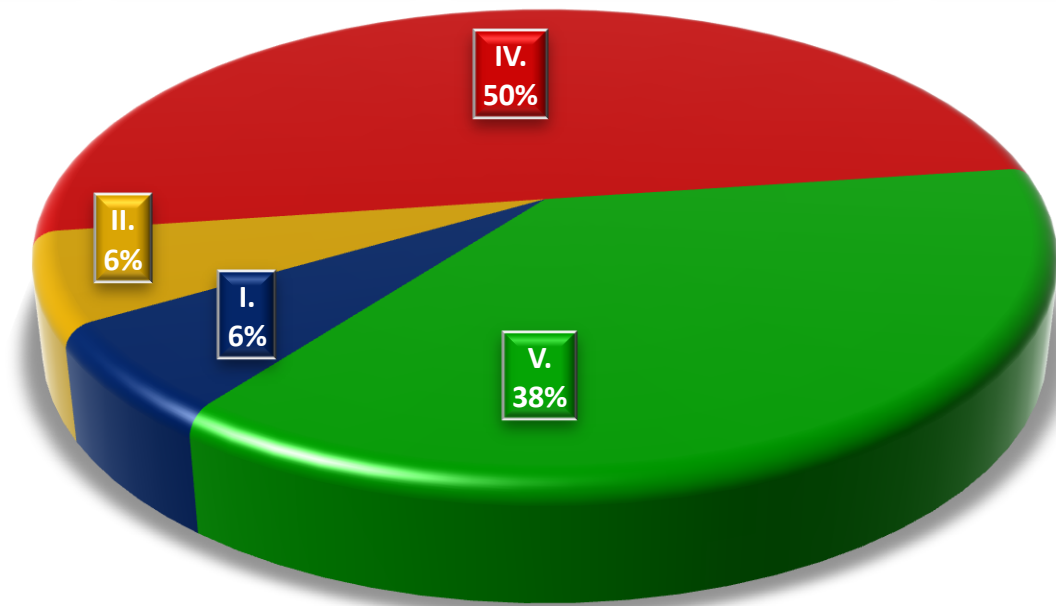
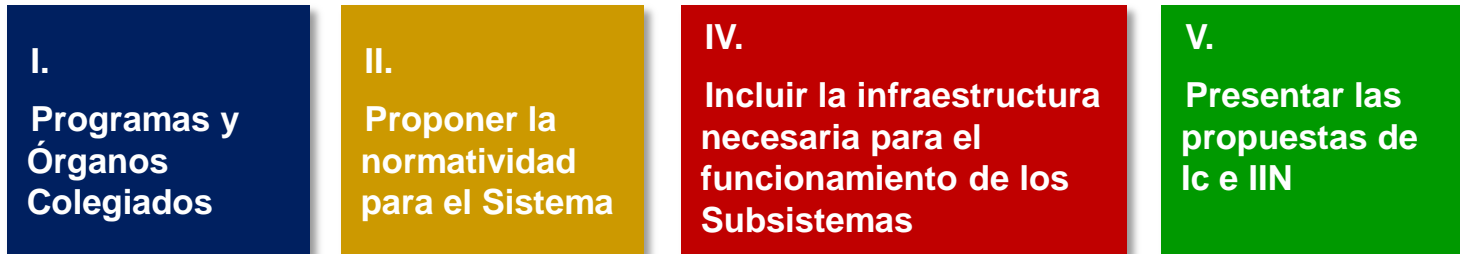
**V.**  
Presentar las  
propuestas de  
Indicadores clave e  
IIN

**VI.**  
Producir la IIN



# PAEG 2012: SNIGMA Ae por Objetivos del PNEG 2010-2012

- La participación de las Ae del SNIGMA se lleva a cabo en cuatro Objetivos del PNEG 2010-2012:





# **Programa Anual de Estadística y Geografía 2012**

**Comité Ejecutivo del  
SNIGMA**

Marzo, 2012