

**PROGRAMA DE CAPACITACIÓN Y  
ACTUALIZACIÓN DIRIGIDO A LOS  
SERVIDORES PÚBLICOS DE LAS  
UNIDADES DEL ESTADO**

**2014**

**INFORME SOBRE IMPLEMENTACIÓN**



**19 de diciembre 2014**



## Contenido

---

<b>Introducción</b>	<b>5</b>
<b>1. Resumen de resultados</b>	<b>6</b>
<b>2. La Integración del Programa de capacitación y actualización dirigido a los servidores públicos de las Unidades del Estado (UE) 2014</b>	<b>8</b>
<b>3. Resultados de la implementación del Programa de capacitación y actualización dirigido a los servidores públicos de las Unidades del Estado (UE) 2014</b>	<b>10</b>
<b>4. Conclusiones</b>	<b>16</b>
<b>Anexos</b>	
1. Formato: Registro de eventos de capacitación 2014	18
2. Formato: Monitoreo de eventos de capacitación realizados en 2014	19
3. Total de eventos programados por las unidades y áreas administrativas del INEGI, realizados y población atendida según disposición normativa 2014	20
4. Eventos de capacitación y actualización sobre normatividad y conocimiento del SNIEG impartidos en 2014 por unidad o área administrativas del INEGI según temática	21
5. Instructores del INEGI que participaron en los eventos de capacitación a servidores públicos de las UE en 2014	33
6. Catálogo de claves de formas de impartición y claves de tema	50



## **Introducción**

---

El reconocimiento de la capacitación y actualización como uno de los mecanismos de fortalecimiento de las capacidades técnicas para la producción de información estadística y geográfica de calidad, pertinente, veraz y oportuna en los sistemas nacionales de información estadística y geográfica oficiales, está identificado en el marco jurídico y programático del Sistema Nacional de Información Estadística y Geográfica (SNIEG) en México.

Así, la *Ley del Sistema Nacional de Información Estadística y Geográfica (LSNIEG)* en su *Artículo 36*, faculta al INEGI para apoyar en la capacitación y actualización de los servidores públicos de las Unidades del Estado (UE), mediante acciones como la implementación de un programa permanente y actualizado de formación y perfeccionamiento de las capacidades técnicas.

Por otro lado, en el *Programa Estratégico del Sistema Nacional de Información Estadística y Geográfica (PESNIEG)*, que es el instrumento rector para la integración y coordinación del Sistema con visión de alcances de al menos 24 años, se considera como una de sus cinco Estrategias Maestras, la relativa al fomento a la investigación y desarrollo de habilidades, en la cual se establecen los retos para alcanzar la excelencia en la capacitación y formación de los integrantes del Sistema.

En cumplimiento con sus facultades, la coordinación de acciones de capacitación de los servidores públicos de las UE, la realiza el INEGI, mediante la integración y operación de un Programa anual de capacitación a los servidores públicos de las UE, el cual se incluye desde 2012 en las actividades específicas del Programa Anual de Estadística y Geografía (PAEG), que es otro de los instrumentos de programación del SNIEG.

Para el caso particular del presente documento, se consigna el Informe de implementación del *Programa de capacitación y actualización dirigido a los servidores públicos de las Unidades del Estado (UE) 2014*, que realizó el INEGI, orientado al desarrollo de las capacidades necesarias para la adecuada interpretación y aplicación de la Normatividad y conocimiento del SNIEG.

## 1. Resumen de resultados

---

La coordinación de la integración de las acciones de capacitación y actualización de los servidores públicos de las Unidades del Estado la realizó el INEGI en 2014, a través de la Dirección General de Coordinación del Sistema Nacional de Información Estadística y Geográfica (DGCSNIEG), en el marco de las atribuciones que la LSNIEG, los instrumentos programáticos del Sistema y su Reglamento Interior le otorgan al Instituto, a fin de incidir en la formación de capacidades técnicas a los servidores públicos que participan en actividades de generación de información estadística y geográfica.

En cumplimiento con esas atribuciones, la DGCSNIEG efectuó las siguientes tareas inscritas en el Programa Anual de Estadística y Geografía (PAEG) 2014:

- ***La Integración del Programa de capacitación dirigido a los servidores públicos de las UE.***

Durante el primer semestre de 2014 la DGCSNIEG realizó actividades de coordinación con las unidades y áreas administrativas del INEGI para la integración de este Programa. Los temas de capacitación que se consideraron prioritarios para su impartición fueron los relacionados con la normatividad del SNIEG aprobada por la Junta de Gobierno, así como el conocimiento del Sistema. Al Programa inscribieron eventos 4 direcciones generales, 5 direcciones regionales y 31 coordinaciones estatales.

- ***La Integración de un Informe sobre la implementación del Programa de capacitación dirigido a los servidores públicos de las UE.***

Con base en la información recabada del monitoreo de las acciones de capacitación realizadas por las unidades y áreas administrativas del INEGI que inscribieron eventos, se integró un Informe sobre la implementación del Programa en 2014, tanto en el ámbito federal como estatal.

En el Informe se consigna que durante 2014 las unidades y áreas administrativas del INEGI que inscribieron eventos al programa realizaron un total de 1 261 eventos de capacitación y actualización, en las que hubo un total de 16 080 participaciones de servidores públicos de las UE tanto del ámbito federal como en las entidades federativas, mediante la impartición de presentaciones, conferencias, cursos y talleres.

**NUMERALIA DE LA CAPACITACIÓN 2014**

Valor	Concepto
1 261	Número de eventos de capacitación impartidos
16 080	Número de participaciones de servidores públicos
402	Número de instructores del INEGI
32	Temas y subtemas de capacitación identificados posibles de impartir
13	Promedio de participantes por evento
4	Direcciones Generales del INEGI que inscribieron eventos al Programa
5	Direcciones Regionales del INEGI que inscribieron eventos al Programa
31	Coordinaciones Estatales del INEGI que inscribieron eventos al Programa

## 2. La integración del Programa de capacitación, dirigido a los servidores públicos de las Unidades del Estado (UE) 2014

En el marco de las funciones del INEGI consignadas en el Artículo 36 de la Ley del Sistema Nacional de Información Estadística y Geográfica (LSNIEG); de la actividad específica H.IX.1.1.1.1 referida a *Coordinar la integración de las acciones de capacitación y actualización de los servidores públicos de las Unidades del Estado*, del Programa Anual de Estadística y Geografía 2014 y; las atribuciones que se le asignan en el Artículo 33, Fracción XX<sup>1</sup> del Reglamento Interior del INEGI (RIINEGI), la DGCSNIEG integró el **Programa de capacitación y actualización dirigido a los servidores públicos de las Unidades del Estado 2014**, mediante la coordinación con las unidades y áreas administrativas del INEGI, según lo establecido en el Artículo 11, Fracción XIII<sup>2</sup> del propio RIINEGI.

Para alinear las acciones hacia el objetivo del Programa, el Instituto determinó que la capacitación y actualización a los servidores públicos estuviera orientada al desarrollo de las capacidades necesarias para el **conocimiento del Sistema Nacional de Información Estadística y Geográfica (SNIEG) y la adecuada interpretación y aplicación de las Disposiciones Normativas del Sistema.**

Derivado de ello, la estructura respecto a la cual se inscribieron los eventos de capacitación se conformó con los siguientes temas de interés para el Sistema:

### TEMAS CONSIDERADOS PARA INTEGRAR EL PROGRAMA DE CAPACITACIÓN 2014

Normatividad Técnica Estadística	Normatividad Técnica Geográfica	Normatividad de Coordinación
<ul style="list-style-type: none"> <li>• Tabla de Correlación entre la TIGIE y el SCIAN.</li> <li>• Norma Técnica para la Incorporación y Actualización de Información al Directorio Estadístico Nacional de Unidades Económicas.</li> <li>• Acuerdo para el uso del Sistema de Clasificación Industrial de América del Norte (SCIAN) y sus actualizaciones.</li> <li>• Norma Técnica para la Generación de Estadística Básica.</li> <li>• Norma Técnica para la Clasificación Nacional de Delitos del Fuero Común para Fines Estadísticos.</li> <li>• Acuerdo para el uso de la Clasificación Mexicana de Programas de Estudio por Campos de Formación Académica en la realización de las Actividades Estadísticas y Geográficas vinculadas a la información de estadísticas sobre educación.</li> <li>• Acuerdo para el uso del Sistema Nacional de Clasificación de Ocupaciones en la realización de Actividades Estadísticas y Geográficas vinculadas a la información sobre ocupación y empleo.</li> </ul>	<ul style="list-style-type: none"> <li>• Norma Técnica sobre Domicilios Geográficos.</li> <li>• Norma Técnica para el Sistema Geodésico Nacional.</li> <li>• Norma Técnica de Estándares de Exactitud Posicional.</li> <li>• Norma Técnica para la elaboración de Metadatos Geográficos.</li> <li>• Norma Técnica para la Generación, Captación e Integración de Datos Catastrales y Registrales con fines estadísticos y geográficos.</li> <li>• Acuerdo para el uso del Catálogo de los Términos Genéricos de las Formas de Relieve Submarino</li> </ul>	<ul style="list-style-type: none"> <li>• Reglas para establecer la Normatividad del Sistema Nacional de Información Estadística y Geográfica.</li> <li>• Reglas para la determinación de la Información de Interés Nacional.</li> <li>• Procedimiento para la integración, administración y difusión del Catálogo Nacional de Indicadores.</li> <li>• Reglas para la integración y funcionamiento del Consejo Consultivo Nacional.</li> <li>• Reglas para la integración y operación de los Comités Ejecutivos de los Subsistemas Nacionales de Información.</li> <li>• Reglas para la integración y operación de los Comités Técnicos Especializados de los Subsistemas Nacionales de Información.</li> <li>• Código de Ética para los integrantes del SNIEG.</li> <li>• Reglas para la Prestación del Servicio Público de Información Estadística y Geográfica.</li> </ul>
<b>Conocimiento del SNIEG</b>		
<ul style="list-style-type: none"> <li>• Conocimiento del SNIEG.</li> </ul>		

<sup>1</sup> XX. Coordinar la integración de las acciones de capacitación y actualización de los servidores públicos de las Unidades del Sistema.

<sup>2</sup> XIII. Promover y participar en el diseño y realización de los Programas de Capacitación de los servidores públicos del Instituto y de las Unidades del Estado, en coordinación con la Dirección General de Coordinación del Sistema Nacional de Información Estadística y Geográfica, y/o la Dirección General de Administración, según corresponda.



**Programa de capacitación y actualización dirigido a los servidores públicos de las Unidades del Estado 2014.  
Informe sobre implementación**

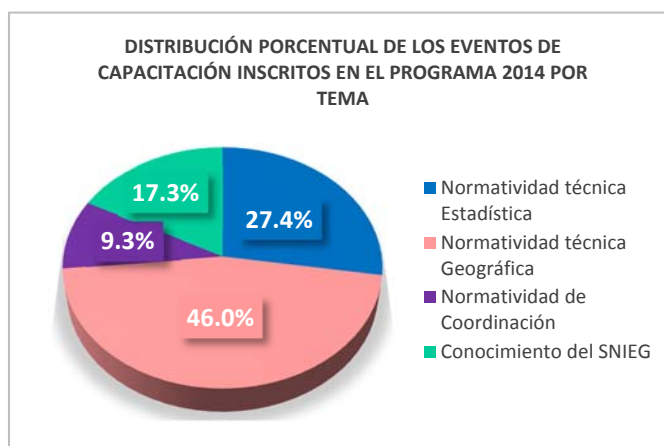
Con base en esa acotación temática la DGCSNIEG elaboró un formato tipo, el cual distribuyó a las direcciones generales, direcciones regionales y coordinaciones estatales, a fin de que determinaran los eventos de capacitación que inscribirían en el Programa 2014 (Ver Anexo 1).

De la estructura institucional las que inscribieron acciones de capacitación y actualización al Programa 2014 fueron cuatro direcciones generales, cinco direcciones regionales y 31 coordinaciones estatales.

Una vez recabada la información que proporcionaron las unidades y áreas administrativas, la DGCSNIEG realizó una valoración de congruencia y depuración de los eventos propuestos, con los cuales se integró el Programa, en el que se ordenaron los eventos por tema relacionado, nombre del evento, programación trimestral estimada y unidad o área administrativa responsable de realizar el evento.

Esta actividad se realizó en congruencia con el PAEG 2014, en el cual se señala el compromiso de contar con el Programa de capacitación en el primer semestre de 2014, mismo que se integró en el periodo comprometido.

Así quedó integrado el *Programa de capacitación y Actualización dirigido a servidores públicos de las UE 2014*, en el cual las unidades y áreas administrativas del INEGI registraron 1 042 eventos a impartir sobre temas de disposiciones normativas del SNIEG y el conocimiento del Sistema, de acuerdo con distintas formas de impartición como cursos, talleres, conferencias, presentaciones u otras.



**EVENTOS A IMPARTIR INCLUIDOS EN EL PROGRAMA DE CAPACITACIÓN Y ACTUALIZACIÓN DIRIGIDO A LOS SERVIDORES PÚBLICOS DE LAS UE 2014 POR TEMA SEGÚN FORMA DE IMPARTICIÓN PREVISTA**

FORMA DE IMPARTICIÓN	Total	Normatividad técnica Estadística	Normatividad técnica Geográfica	Normatividad de Coordinación	Conocimiento del SNIEG
Curso	209	47	116	10	36
Taller	210	72	137	0	1
Conferencia	46	15	22	9	0
Presentación	496	127	152	75	142
Otro <sup>1</sup>	81	25	52	3	1
<b>TOTAL</b>	<b>1 042</b>	<b>286</b>	<b>479</b>	<b>97</b>	<b>180</b>

<sup>1</sup> Incluye eventos que las unidades o áreas administrativas inscribieron como asesoría o difusión de cartel.

**EVENTOS A IMPARTIR INCLUIDOS EN EL PROGRAMA DE CAPACITACIÓN Y ACTUALIZACIÓN DIRIGIDO A LOS SERVIDORES PÚBLICOS DE LAS UE 2014 POR UNIDADES Y ÁREAS ADMINISTRATIVAS DEL INEGI SEGÚN TEMAS**

TEMAS DE CAPACITACIÓN	Total	Direcciones Generales	Direcciones Regionales	Coordinaciones Estatales
Normatividad técnica Estadística	286	37	15	234
Normatividad técnica Geográfica	479	21	40	418
Normatividad de Coordinación	97	0	6	91
Conocimiento del SNIEG	180	1	35	144
<b>TOTAL</b>	<b>1 042</b>	<b>59</b>	<b>96</b>	<b>887</b>

Nota: Inscribieron eventos al programa 4 direcciones generales, 5 direcciones regionales y 31 coordinaciones estatales.

### 3. Resultados de la implementación del Programa de capacitación y actualización dirigido a los servidores públicos de las Unidades del Estado (UE) 2014

#### Acciones de monitoreo:

A partir del segundo trimestre de 2014 se realizó el monitoreo de las actividades de capacitación y actualización que las distintas unidades y áreas administrativas del INEGI inscribieron en el Programa 2014.

Para iniciar el monitoreo, la DGCSNIEG solicitó en abril de 2014 a las unidades y áreas administrativas del INEGI, mediante la distribución de un formato (Ver Anexo 2), la información sobre los eventos realizados durante el primer trimestre de 2014, según los inscritos inicialmente en el Programa. Posteriormente se solicitaron otros tres reportes trimestrales, a fin de dar seguimiento a los eventos realizados y contar con la integración de las acciones de capacitación efectuadas en el año.

El 100% de las unidades y áreas administrativas del INEGI que inscribieron eventos de capacitación y actualización entregaron sus reportes de eventos realizados durante el año.

Una vez recibida la información por periodo, ésta se depuró conforme los criterios establecidos para inscribir y reportar eventos impartidos, es decir, los que correspondieran con la temática sobre normatividad y conocimiento del SNIEG definida en el objetivo del Programa, así como de cobertura respecto a los eventos programados. Con esta información se integró una base de datos final, a fin de realizar su análisis e identificar los avances en la implementación del Programa.



De acuerdo con las acciones programadas y las realizadas, la cobertura de eventos realizados respecto a los programados es de 121.0%, donde la diferencia más notable corresponde a los temas sobre la Normatividad técnica Geográfica, con una cobertura de 141.8% (En Anexo 3 se presenta mayor detalle de cobertura).

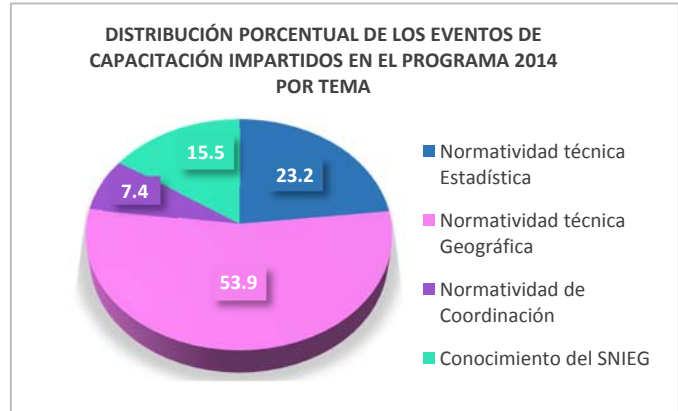
#### EVENTOS PROGRAMADOS, REALIZADOS Y COBERTURA POR TEMAS DE CAPACITACIÓN 2014

TEMAS DE CAPACITACIÓN	Eventos programados	Eventos realizados	Cobertura de eventos realizados respecto a programados %
Normatividad técnica Estadística	286	293	102.4
Normatividad técnica Geográfica	479	679	141.8
Normatividad de Coordinación	97	93	95.9
Conocimiento del SNIEG	180	196	108.9
<b>TOTAL</b>	<b>1 042</b>	<b>1 261</b>	<b>121.0</b>

**Acciones de Capacitación y Actualización:**

**Eventos:**

Durante 2014 se realizaron un total de 1 261 eventos de capacitación y actualización a servidores públicos de las Unidades del Estado en los ámbitos federal y local, sobre la normatividad y conocimiento del SNIEG, mediante la impartición de presentaciones, conferencias, cursos y talleres. De esos eventos realizados, el 23.2% corresponden a temas de normatividad técnica estadística; 53.9% a normatividad técnica geográfica; 7.4% a temas relacionados con la normatividad de coordinación y; 15.5% con el conocimiento del SNIEG (En Anexo 4 se presenta el detalle de eventos realizados).



Así mismo, de acuerdo con el total de eventos realizados respecto a los inscritos inicialmente en el Programa, cada evento inscrito en promedio se realizó una vez.



**EVENTOS REALIZADOS 2014 POR TEMA SEGÚN FORMA DE IMPARTICIÓN**

FORMA DE IMPARTICIÓN	Total	Normatividad técnica Estadística	Normatividad técnica Geográfica	Normatividad de Coordinación	Conocimiento del SNIEG
Curso	267	52	178	2	35
Taller	277	59	211	4	3
Conferencia	20	5	15	0	0
Presentación	615	152	234	75	154
Otro <sup>1</sup>	82	25	41	12	4
<b>TOTAL</b>	<b>1 261</b>	<b>293</b>	<b>679</b>	<b>93</b>	<b>196</b>

<sup>1</sup> Incluye eventos que las unidades o áreas administrativas inscribieron como asesoría o difusión de cartel.

**EVENTOS REALIZADOS 2014 POR UNIDADES Y ÁREAS ADMINISTRATIVAS DEL INEGI SEGÚN TEMA**

TEMAS DE CAPACITACIÓN	Total	Direcciones Generales	Direcciones Regionales	Coordinaciones Estatales
Normatividad técnica Estadística	293	68	9	216
Normatividad técnica Geográfica	679	34	67	578
Normatividad de Coordinación	93	0	0	93
Conocimiento del SNIEG	196	0	24	172
<b>TOTAL</b>	<b>1 261</b>	<b>102</b>	<b>100</b>	<b>1 059</b>

Nota: Inscribieron y realizaron eventos 4 direcciones generales, 5 direcciones regionales y 31 coordinaciones estatales.

En cuanto a la participación de las unidades y áreas administrativas en la impartición de eventos, de los 1 261 impartidos, el 84.0% se realizaron por 31 coordinaciones estatales, el 7.9% por 5 direcciones regionales y el 8.1% por 4 direcciones generales.

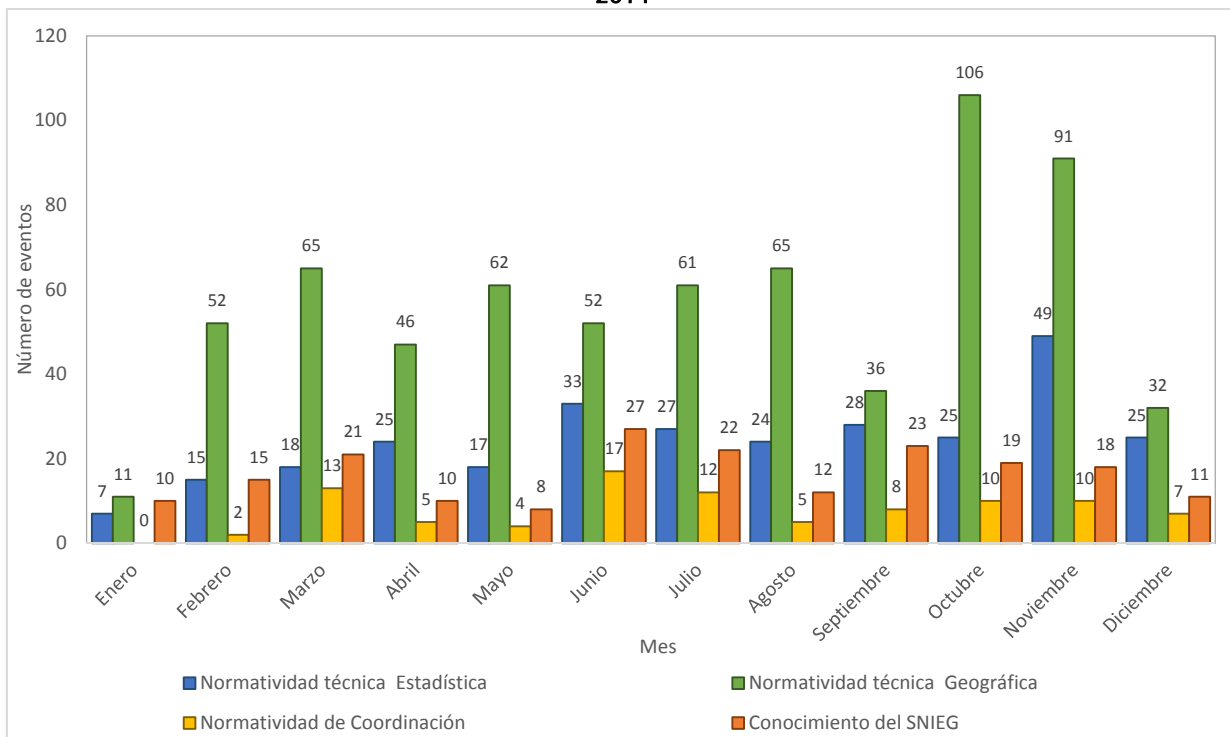
Así mismo, de acuerdo con las unidades y áreas administrativas que inscribieron y realizaron eventos<sup>3</sup>, en promedio cada coordinación estatal realizó 34 eventos; cada dirección regional realizó 20 y cada dirección general realizó 26.

Por la forma de impartición de la capacitación y actualización que las unidades y áreas administrativas del INEGI manifestaron haber aplicado, de los 1 261 eventos, el 43.1% se realizó mediante la forma de curso o taller.

Respecto a la frecuencia en que se impartió la capacitación y actualización por mes, en el siguiente gráfico se muestra la distribución de la cantidad de eventos realizados por mes y tema.



**EVENTOS DE CAPACITACIÓN Y ACTUALIZACIÓN IMPARTIDOS POR TEMA SEGÚN MES 2014**



<sup>3</sup> De las unidades y áreas administrativas del INEGI consideradas para la inscripción de eventos de capacitación al Programa 2014, inscribieron eventos a impartir cuatro direcciones generales, cinco direcciones regionales y 31 coordinaciones estatales.

**Programa de capacitación y actualización dirigido a los servidores públicos de las Unidades del Estado 2014.  
Informe sobre implementación**

Con relación a los eventos de capacitación registrados o impartidos por las Unidades Responsables de Disposiciones Normativas del INEGI en el Programa 2014 y anteriores, así como los materiales disponibles, la siguiente es la oferta de temas de capacitación sobre la normatividad y el conocimiento del SNIEG identificada como disponible hasta 2014:

**TEMAS DE CAPACITACIÓN DISPONIBLE EN EL INEGI SOBRE LA NORMATIVIDAD Y EL CONOCIMIENTO DEL SNIEG POR FORMA DE IMPARTICIÓN 2014**

TEMA	FORMA DE IMPARTICIÓN	
	PRESENTACIÓN	CURSO O TALLER
<b>NORMATIVIDAD TÉCNICA ESTADÍSTICA</b>		
<b>1. Norma Técnica para la Generación de Estadística Básica<sup>1</sup></b>	✓	
1.1 Generación de información estadística	✓	✓
1.2 Proceso estándar para realizar encuestas por muestreo	✓	
1.3 Proceso estándar para el aprovechamiento de registros administrativos	✓	
1.4 Planeación y control administrativo en proyectos estadísticos	✓	
1.5 Diseño conceptual para la generación de estadística básica	✓	✓
1.6 Diseño de la muestra en proyectos de encuesta	✓	
1.7 Procesamiento de la información	✓	
1.8 Taller sobre el Diseño de Cuestionarios	✓	✓
1.9 Taller sobre la Presentación de Datos Estadísticos en Cuadros y Gráficas	✓	✓
<b>2. Clasificación Mexicana de Programas de Estudio por campos de formación académica (CMPE)</b>		✓
<b>3. Sistema Nacional de Clasificación de Ocupaciones (SINCO)</b>		✓
<b>4. Sistema de Clasificación Industrial de América del Norte, México SCIAN 2013. Uso y aplicación del SCIAN</b>	✓	
<b>5. Uso de la Tabla de Correlación TIGIE-SCIAN</b>	✓	
<b>6. Directorio Estadístico Nacional de Unidades Económicas (DENUE)</b>	✓	
6.1 Interpretación y aplicación de los diversos lineamientos emitidos en el marco del CTEDINUE		✓
<b>7. Norma Técnica para la Clasificación Nacional de Delitos del Fuero Común para Fines Estadísticos</b>	✓	
7.1 Bitácora de Actuación Judicial en Materia Penal para Fines Estadísticos		✓
<b>NORMATIVIDAD TÉCNICA GEOGRÁFICA</b>		
<b>8. Norma Técnica sobre Domicilios Geográficos</b>	✓	✓
8.1 Herramienta para la captura de Domicilios Geográficos	✓	✓
8.2 Modelo de la Base de Datos y Catálogos de la Herramienta para la captura de Domicilios Geográficos	✓	✓
8.3 NTDG. Catálogo Único de claves de Entidades Federativas, Municipios y Localidades en Internet		✓
<b>9. Norma Técnica para la Generación, Captación e Integración de Datos Catastrales y Registrales con fines estadísticos y geográficos</b>	✓	
9.1 Diccionarios de Datos Catastrales escala 1:1 000 y 1:10 000	✓	✓
9.2 Implementación del Modelo de Calidad de Datos		✓
<b>10. Norma Técnica para el Sistema Geodésico Nacional</b>	✓	
<b>11. Norma Técnica de Estándares de Exactitud Posicional</b>	✓	
<b>12. AUCTGFRS. Catálogo de términos genéricos de las Formas del Relieve Submarino</b>		✓
<b>13. NTMG. Generación de Metadatos Geográficos</b>	✓	
13.1 Norma Técnica para la elaboración de Metadatos Geográficos para el grupo de imágenes	✓	
13.2 Conocimiento del SNIEG para el grupo de imágenes	✓	
<b>CONOCIMIENTO DEL SNIEG</b>		
<b>14. El Sistema Nacional de Información Estadística y Geográfica</b>	✓	

<sup>1</sup> Los temas relacionados con la Norma Técnica para la Generación de Estadística Básica se desglosan según los ofrecidos en el Programa 2014 o anteriores, así como los vinculados en el artículo 30 de la mencionada Norma.

**Participaciones de servidores públicos:**

Las participaciones de servidores públicos de los ámbitos federal y local que asistieron a los eventos de capacitación y actualización impartidos por personal del INEGI durante 2014 sumaron un total de 16 080, de las cuales 2 807 corresponden a participaciones en eventos atendidos por 4 direcciones generales, 1 421 por 5 direcciones regionales y 11 852 por 31 coordinaciones estatales.



**PARTICIPACIONES DE SERVIDORES PÚBLICOS EN EVENTOS REALIZADOS EN 2014 POR UNIDADES Y ÁREAS ADMINISTRATIVAS DEL INEGI SEGÚN TEMA**

TEMAS DE CAPACITACIÓN	Total	Realizados por Direcciones Generales	Realizados por Direcciones Regionales	Realizados por Coordinaciones Estatales
Normatividad técnica Estadística	4 319	2 244	94	1 981
Normatividad técnica Geográfica	8 002	563	892	6 547
Normatividad de Coordinación	1 214	0	0	1 214
Conocimiento del SNIEG	2 545	0	435	2 110
<b>TOTAL</b>	<b>16 080</b>	<b>2 807</b>	<b>1 421</b>	<b>11 852</b>

Nota: Inscribieron y realizaron eventos 4 direcciones generales, 5 direcciones regionales y 31 coordinaciones estatales.

**Instructores:**

Finalmente, en cuanto a recursos humanos disponibles para la capacitación, es importante señalar que a nivel de direcciones generales, direcciones regionales y coordinaciones estatales del INEGI participaron 402 servidores públicos en la impartición de los eventos de capacitación, lo cual representa un activo importante para la atención de este tipo de actividades en los próximos ejercicios de capacitación a servidores públicos del SNIEG (En Anexo 5 se presenta el detalle del personal del INEGI que participó como instructor).



**PERSONAL DEL INEGI QUE PARTICIPÓ COMO PONENTE O INSTRUCTOR EN EVENTOS DE CAPACITACIÓN Y ACTUALIZACIÓN A SERVIDORES PÚBLICOS 2014 POR UNIDAD O ÁREA ADMINISTRATIVA DE ADSCRIPCIÓN SEGÚN TEMA**

TEMAS DE CAPACITACIÓN	Total	Realizados por Direcciones Generales	Realizados por Direcciones Regionales	Realizados por Coordinaciones Estatales
Normatividad técnica Estadística	<b>93</b>	44	4	45
Normatividad técnica Geográfica	<b>195</b>	28	21	146
Normatividad de Coordinación	<b>14</b>	0	0	14
Conocimiento del SNIEG	<b>35</b>	0	10	25
Dos a más temas	<b>65</b>	1	8	56
<b>TOTAL</b>	<b>402</b>	<b>73</b>	<b>43</b>	<b>286</b>

Nota: Inscribieron y realizaron eventos 4 direcciones generales, 5 direcciones regionales y 31 coordinaciones estatales.

## 4. Conclusiones

---

Durante 2014 el INEGI realizó la integración y operación del tercer Programa anual de capacitación dirigido a servidores públicos de las Unidades del Estado, con el objetivo de contribuir al desarrollo y perfeccionamiento de capacidades técnicas de los servidores públicos de las Unidades del Estado, a través de eventos de capacitación y actualización, para favorecer la adecuada interpretación y aplicación de la normatividad del SNIEG, así como el conocimiento del propio Sistema, y coadyuvar así a su fortalecimiento.

A continuación se presentan algunos de los resultados y lecciones aprendidas:


1. El INEGI dio cumplimiento a los compromisos establecidos en la actividad específica H.IX.1.1.1.1 del Programa Anual de Estadística y Geografía 2014, con lo cual se espera continuar con la consolidación de un programa permanente de capacitación a los servidores públicos de las Unidades del Estado.
2. Las acciones de capacitación en 2014 se orientaron a difundir la normatividad y los elementos sustantivos del SNIEG, como temática prioritaria para acotar la atención de necesidades de capacitación en el corto plazo.
3. Se integró un inventario de temas de capacitación sobre la normatividad y el conocimiento del SNIEG y los materiales disponibles elaborados por las Unidades proponentes de Disposiciones Normativas.
4. Se integró un inventario de recursos humanos disponibles en el Instituto para la capacitación en la normatividad y el conocimiento del SNIEG en las unidades y áreas administrativas.
5. Las acciones de capacitación se realizaron con la participación de las unidades y áreas administrativas del Instituto, pero sin embargo, será necesario consolidar la estructura funcional y recursos necesarios para la coordinación y operación permanente de las acciones de capacitación y actualización a servidores públicos de las UE.



# **ANEXO**

**Programa de capacitación y actualización dirigido a los servidores públicos de las Unidades del Estado 2014.  
Informe sobre implementación**

**1. Formato: Registro de Eventos de Capacitación 2014**



**PROGRAMA DE CAPACITACIÓN Y ACTUALIZACIÓN DIRIGIDO A SERVIDORES PÚBLICOS DE LAS UNIDADES DEL ESTADO**

**REGISTRO DE EVENTOS DE CAPACITACIÓN 2014**

Fecha de entrega a la DGCSNIEG:

**1. UNIDAD O ÁREA ADMINISTRATIVA:**

**2. RESPONSABLE EN LA UNIDAD O ÁREA ADMINISTRATIVA:** Nombre:

(Nombre y puesto del responsable de coordinar la capacitación) Puesto:

[Ver la Guía de llenar](#)

**RECUERDE:** inscriba únicamente los eventos que se prevé realizar para dar a conocer y aplicar la normatividad del SNIEG, así como los relativos al conocimiento del Sistema, por lo tanto no se deben registrar eventos de capacitación que se realizan en el INEGI como la divulgación del quehacer institucional, operativos de campo, productos o herramientas de consulta de productos del INEGI.

3. INSCRIPCIÓN DE EVENTOS DE CAPACITACIÓN:			3.4 NÚMERO DE VECES QUE SE ESTIMA IMPARTIR EN EL AÑO				3.5 RESPONSABLE DEL EVENTO		
3.1. NOMBRE DEL EVENTO	3.2. FORMA DE IMPARTICIÓN	3.3. DISPOSICIÓN NORMATIVA RELACIONADA	3.4.1 META 2014	3.4.2 Programación trimestral				3.5.1 NOMBRE	3.5.2 PUESTO
				I	II	III	IV		
1	<input style="width: 100%; height: 20px;" type="text"/> <small>Si seleccionó "otro", especificar:</small> <input style="width: 100%; height: 20px;" type="text"/> <i>Esoecifiaue forma</i>	<input style="width: 100%; height: 20px;" type="text"/> <small>Si seleccionó "otro", indique el tema</small> <input style="width: 100%; height: 20px;" type="text"/> <i>Especifique</i>	0						
2	<input style="width: 100%; height: 20px;" type="text"/> <small>Si seleccionó "otro", especificar:</small> <input style="width: 100%; height: 20px;" type="text"/> <i>Esoecifiaue forma</i>	<input style="width: 100%; height: 20px;" type="text"/> <small>Si seleccionó "otro", indique el tema</small> <input style="width: 100%; height: 20px;" type="text"/> <i>Especifique</i>	0						
3	<input style="width: 100%; height: 20px;" type="text"/> <small>Si seleccionó "otro", especificar:</small> <input style="width: 100%; height: 20px;" type="text"/> <i>Esoecifiaue forma</i>	<input style="width: 100%; height: 20px;" type="text"/> <small>Si seleccionó "otro", indique el tema</small> <input style="width: 100%; height: 20px;" type="text"/> <i>Especifique</i>	0						
4	<input style="width: 100%; height: 20px;" type="text"/> <small>Si seleccionó "otro", especificar:</small> <input style="width: 100%; height: 20px;" type="text"/> <i>Esoecifiaue forma</i>	<input style="width: 100%; height: 20px;" type="text"/> <small>Si seleccionó "otro", indique el tema</small> <input style="width: 100%; height: 20px;" type="text"/> <i>Especifique</i>	0						
5	<input style="width: 100%; height: 20px;" type="text"/> <small>Si seleccionó "otro", especificar:</small> <input style="width: 100%; height: 20px;" type="text"/> <i>Esoecifiaue forma</i>	<input style="width: 100%; height: 20px;" type="text"/> <small>Si seleccionó "otro", indique el tema</small> <input style="width: 100%; height: 20px;" type="text"/> <i>Especifique</i>	0						
6	<input style="width: 100%; height: 20px;" type="text"/> <small>Si seleccionó "otro", especificar:</small> <input style="width: 100%; height: 20px;" type="text"/> <i>Esoecifiaue forma</i>	<input style="width: 100%; height: 20px;" type="text"/> <small>Si seleccionó "otro", indique el tema</small> <input style="width: 100%; height: 20px;" type="text"/> <i>Especifique</i>	0						
7	<input style="width: 100%; height: 20px;" type="text"/> <small>Si seleccionó "otro", especificar:</small> <input style="width: 100%; height: 20px;" type="text"/> <i>Esoecifiaue forma</i>	<input style="width: 100%; height: 20px;" type="text"/> <small>Si seleccionó "otro", indique el tema</small> <input style="width: 100%; height: 20px;" type="text"/> <i>Especifique</i>	0						

### 2. Formato: Monitoreo de eventos de capacitación realizados en 2014


**PROGRAMA DE CAPACITACIÓN Y ACTUALIZACIÓN DIRIGIDO A SERVIDORES PÚBLICOS DE LAS UNIDADES DEL ESTADO 2014**  
**REPORTE DE EVENTOS DE CAPACITACIÓN IMPARTIDOS POR LA (CE, DE, DG, \_\_\_\_\_) A LAS UNIDADES DEL ESTADO DE ENERO A MARZO**

Período que se reporta:  Tercer Trimestre  Marzo  2014

Fecha de entrega a la DGCSNEG:

Ver la Guía de llenado

1. UNIDAD O ÁREA ADMINISTRATIVA:		Nombre: <input type="text"/> Puesto: <input type="text"/>	
2. RESPONSABLE EN LA UNIDAD O ÁREA ADMINISTRATIVA: <small>(Nombre y cargo de la autoridad de donde se imparte el evento)</small>			
3. DESCRIPCIÓN DE LA CAPACITACIÓN IMPARTIDA:			
3.1. NOMBRE DEL EVENTO REGISTRADO EN EL PROGRAMA 2014 <small>(Cuando sea el mismo registrador, hay independencia de la asociación, se registra el evento en la única instancia correspondiente para evitar duplicación de registros en los estados de cumplimiento del Programa 2014 que conforman la normalidad de operación del SNEG, así como el efecto del registro en el estado de "vinculación operativa").</small>	3.2. FORMA DE IMPARTICIÓN REGISTRADA EN EL PROGRAMA 2014	3.3. TEMÁTICA REGISTRADA EN EL PROGRAMA 2014	3.4. NOMBRE DEL (LOS) INSTRUCTOR (ES) O PONENTE(S)
3.5. NOMBRE DE LA(S) INSTITUCIÓN (ES) PARTICIPANTE (S)	3.6. NÚMERO DE PARTICIPANTES	3.7. SITIO DE REALIZACIÓN	3.8. FECHA O PERÍODO EN QUE SE IMPARTIÓ
3.9. TOTAL DE HORAS DESTINADAS	3.10. FORMA DE CONCERTACIÓN	3.11. ¿SE DETECTARON OTRAS NECESIDADES DE CAPACITACIÓN?	3.12. TIPO DE ACREDITACIÓN A PARTICIPANTES
1	<input type="text"/> <small>Seleccione la forma en que se impartió</small> <input type="text"/> <small>Seleccione "Otro", especifique:</small> <input type="text"/> <small>Especifique forma</small>	<input type="text"/> <small>Seleccione el tema del evento inscrito en el programa 2014</small> <input type="text"/> <small>Seleccione "Otro", indique el tema</small> <input type="text"/> <small>Especifique</small>	<input type="text"/> <small>Nombre del instructor</small> <input type="text"/> <small>Nombre del ponente</small>
2	<input type="text"/> <small>Seleccione la forma en que se impartió</small> <input type="text"/> <small>Seleccione "Otro", especifique:</small> <input type="text"/> <small>Especifique forma</small>	<input type="text"/> <small>Seleccione el tema del evento inscrito en el programa 2014</small> <input type="text"/> <small>Seleccione "Otro", indique el tema</small> <input type="text"/> <small>Especifique</small>	<input type="text"/> <small>Nombre del instructor</small> <input type="text"/> <small>Nombre del ponente</small>
3	<input type="text"/> <small>Seleccione la forma en que se impartió</small> <input type="text"/> <small>Seleccione "Otro", especifique:</small> <input type="text"/> <small>Especifique forma</small>	<input type="text"/> <small>Seleccione el tema del evento inscrito en el programa 2014</small> <input type="text"/> <small>Seleccione "Otro", indique el tema</small> <input type="text"/> <small>Especifique</small>	<input type="text"/> <small>Nombre del instructor</small> <input type="text"/> <small>Nombre del ponente</small>

### 3. Total de eventos realizados por las unidades y áreas administrativas del INEGI y población atendida según disposición normativa 2014

Temática de capacitación <sup>1</sup>	EVENTOS REALIZADOS				POBLACIÓN ATENDIDA			
	Total	Por Direcciones Generales	Por Direcciones Regionales	Por Coordinaciones Estatales	Total	Por Direcciones Generales	Por Direcciones Regionales	Por Coordinaciones Estatales
<b>TOTAL</b>	<b>1 261</b>	<b>102</b>	<b>99</b>	<b>1 060</b>	<b>16 080</b>	<b>2 807</b>	<b>1 421</b>	<b>11 852</b>
<b>Normatividad técnica Estadística</b>	<b>293</b>	<b>68</b>	<b>8</b>	<b>217</b>	<b>4 302</b>	<b>2 244</b>	<b>94</b>	<b>1 964</b>
TCTS	1	1	0	0	52	52	0	0
DENUE	97	30	3	64	1 718	1 112	19	587
SCIAN	61	18	1	42	845	539	15	291
NTGEB	91	13	3	75	918	144	49	725
NTCNDFCFE	35	6	0	29	679	397	0	282
CMPECFARAEG	3	0	0	3	11	0	0	11
SINCO	4	0	1	3	29	0	11	18
NTAPDAIEGIN	1	0	0	1	50	0	0	50
<b>Normatividad técnica Geográfica</b>	<b>679</b>	<b>34</b>	<b>67</b>	<b>578</b>	<b>8 019</b>	<b>563</b>	<b>892</b>	<b>6 564</b>
AUCTGFRS	1	1	0	0	15	15	0	0
NTDG	244	9	18	217	2692	117	203	2 372
NTSGN	101	5	14	82	1 244	95	187	962
NTEEP	95	5	14	76	1 176	101	186	889
NTMG	74	5	18	51	1 095	89	265	741
NTGCIDCR	163	9	2	152	1 758	146	12	1 600
NTGMDE	1	0	1	0	39	0	39	0
<b>Normatividad de Coordinación</b>	<b>93</b>	<b>0</b>	<b>0</b>	<b>93</b>	<b>1 214</b>	<b>0</b>	<b>0</b>	<b>1 214</b>
RPSPIEG	7	0	0	7	67	0	0	67
RENSNIEG	1	0	0	1	26	0	0	26
RDIIN	4	0	0	4	94	0	0	94
PIADCNI	0	0	0	0	0	0	0	0
RIFCCN	0	0	0	0	0	0	0	0
RIOCESNI	0	0	0	0	0	0	0	0
RIOCTESNI	2	0	0	2	29	0	0	29
CEISNIEG	79	0	0	79	998	0	0	998
ACPUICCP	0	0	0	0	0	0	0	0
AUCNIRIIN	0	0	0	0	0	0	0	0
<b>Conocimiento del SNIEG (CSNIEG)</b>	<b>196</b>	<b>0</b>	<b>24</b>	<b>172</b>	<b>2 545</b>	<b>0</b>	<b>435</b>	<b>2 110</b>
Conocimiento del SNIEG	196	0	24	172	2 545	0	435	2 110

<sup>1</sup> Ver Catálogo de siglas de tema en Anexo 6.

FUENTE: INEGI. Dirección General del Coordinación del Sistema Nacional de Información Estadística y Geográfica. Con base en reportes de eventos realizados por 4 direcciones generales, 5 direcciones regionales y 31 coordinaciones estatales del INEGI en 2014.

**4. Eventos de capacitación y actualización sobre normatividad y conocimiento del SNIEG impartidos en 2014 por unidad o área administrativas del INEGI según temática**

CLAVE TEMA <sup>1</sup>	ÁREA	NOMBRE DEL EVENTO	CLAVE FORMA DE IMPARTICIÓN <sup>2</sup>	NÚMERO DE EVENTOS	TOTAL DE PARTICIPANTES
10	AGUACALIENTES	TALLER DE EDICIÓN Y REPRODUCCIÓN DE MAPAS TÁCTILES	4	11	140
10	AGUACALIENTES	PRESENTACIÓN MAPA DIGITAL, SIMBAD Y CENSO DE POBLACIÓN Y VIVIENDA	5	1	3
11	AGUACALIENTES	CURSO DE LA NORMA TÉCNICA DEL SISTEMA GEODÉSICO NACIONAL	3	1	7
12	AGUACALIENTES	CURSO DE LA NORMA TÉCNICA DE ESTÁNDARES DE EXACTITUD POSICIONAL	3	1	7
25	AGUACALIENTES	CONOCIMIENTOS DEL SNIEG Y PRODUCTOS Y SERVICIOS DEL INEGI	4	1	12
25	AGUACALIENTES	SNIEG Y PRODUCTOS Y SERVICIOS DEL INEGI	5	13	177
5	BAJA CALIFORNIA	CURSO SOBRE LA NORMA TÉCNICA PARA LA GENERACIÓN DE ESTADÍSTICA BÁSICA	3	2	30
6	BAJA CALIFORNIA	CURSO SOBRE LA NORMA TÉCNICA PARA LA CLASIFICACIÓN NACIONAL DE DELITOS DEL FUERO COMÚN PARA FINES ESTADÍSTICOS	3	2	10
10	BAJA CALIFORNIA	CURSO DE LA NORMA TÉCNICA SOBRE DOMICILIOS GEOGRÁFICOS	3	5	36
11	BAJA CALIFORNIA	CURSO SOBRE LA NORMA TÉCNICA DEL SISTEMA GEODÉSICO NACIONAL.	3	1	6
12	BAJA CALIFORNIA	CURSO SOBRE LA NORMA TÉCNICA DE ESTÁNDARES DE EXACTITUD POSICIONAL	3	1	6
13	BAJA CALIFORNIA	CURSO DE LA NORMA TÉCNICA SOBRE ELABORACIÓN DE METADATOS GEOGRÁFICOS	3	1	5
14	BAJA CALIFORNIA	CURSO SOBRE LA NORMA TÉCNICA PARA LA GENERACIÓN, CAPTACIÓN E INTEGRACIÓN DE DATOS CATASTRALES Y REGISTRALES CON FINES ESTADÍSTICOS Y GEOGRÁFICOS	3	1	6
21	BAJA CALIFORNIA	CURSO SOBRE LAS REGLAS PARA LA INTEGRACIÓN Y OPERACIÓN DE LOS COMITÉS TÉCNICOS ESPECIALIZADOS DE LOS SUBSISTEMAS NACIONALES DE INFORMACIÓN	3	1	3
22	BAJA CALIFORNIA	CURSO DEL CÓDIGO DE ÉTICA PARA LOS INTEGRANTES DEL SNIEG	3	1	3
25	BAJA CALIFORNIA	CURSO SOBRE EL CONOCIMIENTO DEL SNIEG.	3	1	3
3	BAJA CALIFORNIA SUR	NORMA TÉCNICA PARA LA INCORPORACIÓN Y ACTUALIZACIÓN DE INFORMACIÓN AL DIRECTORIO ESTADÍSTICO NACIONAL DE UNIDADES ECONÓMICAS	5	2	12
5	BAJA CALIFORNIA SUR	NORMA TÉCNICA PARA LA GENERACIÓN DE ESTADÍSTICA BÁSICA	5	3	18
7	BAJA CALIFORNIA SUR	ACUERDO PARA EL USO DE LA CLASIFICACIÓN MEXICANA DE PROGRAMAS DE ESTUDIO POR CAMPOS DE FORMACIÓN ACADÉMICA EN LA REALIZACIÓN DE LAS ACTIVIDADES ESTADÍSTICAS Y GEOGRÁFICAS VINCULADAS A LA INFORMACIÓN DE ESTADÍSTICAS SOBRE EDUCACIÓN	5	3	11
8	BAJA CALIFORNIA SUR	ACUERDO PARA EL USO DEL SISTEMA NACIONAL DE CLASIFICACIÓN DE OCUPACIONES EN LA REALIZACIÓN DE ACTIVIDADES ESTADÍSTICAS Y GEOGRÁFICAS VINCULADAS A LA INFORMACIÓN SOBRE OCUPACIÓN Y EMPLEO	5	2	4
10	BAJA CALIFORNIA SUR	CAPACITACIÓN SOBRE LA NORMA TÉCNICA DE DOMICILIOS GEOGRÁFICOS	5	4	24
11	BAJA CALIFORNIA SUR	CAPACITACIÓN SOBRE LA NORMA TÉCNICA DEL SISTEMA GEODÉSICO NACIONAL	5	4	12
12	BAJA CALIFORNIA SUR	CAPACITACIÓN SOBRE LA NORMA TÉCNICA DE ESTÁNDARES DE EXACTITUD POSICIONAL	5	4	12

**Programa de capacitación y actualización dirigido a los servidores públicos de las Unidades del Estado 2014.  
Informe sobre implementación**

CLAVE TEMA <sup>1</sup>	ÁREA	NOMBRE DEL EVENTO	CLAVE FORMA DE IMPARTICIÓN <sup>2</sup>	NÚMERO DE EVENTOS	TOTAL DE PARTICIPANTES
14	BAJA CALIFORNIA SUR	CAPACITACIÓN SOBRE LA NORMA TÉCNICA PARA LA GENERACIÓN, CAPTACIÓN E INTEGRACIÓN DE DATOS CATASTRALES Y REGISTRALES CON FINES ESTADÍSTICOS Y GEOGRÁFICOS	5	1	7
3	CAMPECHE	NORMA TÉCNICA PARA LA INCORPORACIÓN Y ACTUALIZACIÓN DE INFORMACIÓN AL DIRECTORIO ESTADÍSTICO NACIONAL DE UNIDADES ECONÓMICAS	5	9	134
4	CAMPECHE	ACUERDO PARA EL USO DEL SISTEMA DE CLASIFICACIÓN INDUSTRIAL DE AMÉRICA DEL NORTE (SCIAN)	5	2	3
5	CAMPECHE	NORMA TÉCNICA PARA LA GENERACIÓN DE ESTADÍSTICA BÁSICA	3	4	32
10	CAMPECHE	NORMA TÉCNICA SOBRE DOMICILIOS GEOGRÁFICOS	4	4	36
10	CAMPECHE	NORMA TÉCNICA SOBRE DOMICILIOS GEOGRÁFICOS	5	2	19
11	CAMPECHE	NORMA TÉCNICA PARA EL SISTEMA GEODÉSICO NACIONAL	5	3	26
12	CAMPECHE	NORMA TÉCNICA DE ESTÁNDARES DE EXACTITUD POSICIONAL	5	3	26
13	CAMPECHE	NORMA TÉCNICA PARA LA ELABORACIÓN DE METADATOS GEOGRÁFICOS	4	2	19
13	CAMPECHE	NORMA TÉCNICA PARA LA ELABORACIÓN DE METADATOS GEOGRÁFICOS	5	2	19
14	CAMPECHE	NORMA TÉCNICA PARA LA GENERACIÓN, CAPTACIÓN E INTEGRACIÓN DE DATOS CATASTRALES Y REGISTRALES CON FINES ESTADÍSTICOS Y GEOGRÁFICOS	3	3	22
14	CAMPECHE	NORMA TÉCNICA PARA LA GENERACIÓN, CAPTACIÓN E INTEGRACIÓN DE DATOS CATASTRALES Y REGISTRALES CON FINES ESTADÍSTICOS Y GEOGRÁFICOS	5	2	19
15	CAMPECHE	REGLAS PARA LA PRESENTACIÓN DEL SERVICIO PÚBLICO DE INFORMACIÓN ESTADÍSTICA Y GEOGRÁFICA	5	3	20
22	CAMPECHE	CÓDIGO DE ÉTICA PARA LOS INTEGRANTES DEL SNI EG	5	20	198
25	CAMPECHE	EL SISTEMA NACIONAL DE INFORMACIÓN ESTADÍSTICA Y GEOGRÁFICA	5	21	213
25	CAMPECHE	EL SISTEMA NACIONAL DE INFORMACIÓN ESTADÍSTICA Y GEOGRÁFICA.	6	1	1
5	CHIAPAS	PRESENTACIÓN DE LA NORMA TÉCNICA DE ESTADÍSTICA BASICA	5	3	21
6	CHIAPAS	PRESENTACIÓN DE LA NORMA TÉCNICA PARA LA CLASIFICACIÓN DE DELITOS DEL FUERO COMÚN	5	1	1
10	CHIAPAS	PRESENTACIÓN DE LA NORMA TÉCNICA DE DOMICILIOS	5	2	18
11	CHIAPAS	PRESENTACIÓN DE LA NORMA TÉCNICA PARA EL SISTEMA GODÉSICO NACIONAL	5	2	11
13	CHIAPAS	PRESENTACIÓN DE LA NORMA TÉCNICA DE METADATOS	5	1	8
22	CHIAPAS	PRESENTACIÓN DEL CÓDIGO DE ETICA DEL SNI EG	5	10	59
10	CHIHUAHUA	NORMA TÉCNICA DE DOMICILIOS GEOGRÁFICOS	4	5	46
11	CHIHUAHUA	NORMA TÉCNICA PARA EL SISTEMA GEODÉSICO NACIONAL	5	2	19
12	CHIHUAHUA	NORMA TÉCNICA DE ESTÁNDARES DE EXACTITUD POSICIONAL	5	2	19
14	CHIHUAHUA	DICCIONARIO DE DATOS CATASTRALES ESCALA 1:1000 Y 1:10000	4	3	30
14	CHIHUAHUA	NORMA TÉCNICA PARA LA GENERACIÓN, CAPTACIÓN E INTEGRACIÓN DE DATOS CATASTRALES Y REGISTRALES	5	3	34

**Programa de capacitación y actualización dirigido a los servidores públicos de las Unidades del Estado 2014.  
Informe sobre implementación**

CLAVE TEMA <sup>1</sup>	ÁREA	NOMBRE DEL EVENTO	CLAVE FORMA DE IMPARTICIÓN <sup>2</sup>	NÚMERO DE EVENTOS	TOTAL DE PARTICIPANTES
10	COAHUILA	NORMA TÉCNICA SOBRE DOMICILIOS GEOGRÁFICOS	3	5	50
11	COAHUILA	NORMA TÉCNICA PARA EL SISTEMA GEODÉSICO NACIONAL	3	2	16
12	COAHUILA	NORMA TÉCNICA DE ESTÁNDARES DE EXACTITUD POSICIONAL	3	1	8
13	COAHUILA	NORMA TÉCNICA PARA LA ELABORACIÓN DE METADATOS GEOGRÁFICOS	3	1	5
14	COAHUILA	NORMA TÉCNICA PARA LA GENERACIÓN, CAPTACIÓN E INTEGRACIÓN DE DATOS CATASTRALES Y REGISTRALES CON FINES ESTADÍSTICOS Y GEOGRÁFICOS	3	5	24
3	COLIMA	NORMA TÉCNICA PARA LA INCORPORACIÓN Y ACTUALIZACIÓN DE INFORMACIÓN AL DIRECTORIO ESTADÍSTICO NACIONAL DE UNIDADES ECONÓMICAS	1	4	12
3	COLIMA	NORMA TÉCNICA PARA LA INCORPORACIÓN Y ACTUALIZACIÓN DE INFORMACIÓN AL DIRECTORIO ESTADÍSTICO NACIONAL DE UNIDADES ECONÓMICAS	5	7	19
5	COLIMA	DISEÑO CONCEPTUAL PARA LA GENERACIÓN DE ESTADÍSTICA BÁSICA	1	8	70
5	COLIMA	PRESENTACIÓN DE DATOS ESTADÍSTICOS EN CUADROS Y GRÁFICAS	5	19	78
10	COLIMA	NORMA TÉCNICA SOBRE DOMICILIOS GEOGRÁFICOS	1	4	8
10	COLIMA	NORMA TÉCNICA SOBRE DOMICILIOS GEOGRÁFICOS	5	24	112
14	COLIMA	NORMA TÉCNICA PARA LA GENERACIÓN, CAPTACIÓN E INTEGRACIÓN DE DATOS CATASTRALES Y REGISTRALES	5	1	5
2	DG DE ESTADÍSTICAS ECONÓMICAS	USO DE LA TABLA DE CORRELACIÓN TIGIE-SCIAN	5	1	52
3	DG DE ESTADÍSTICAS ECONÓMICAS	EL DIRECTORIO ESTADÍSTICO NACIONAL DE UNIDADES ECONÓMICAS	2	2	70
3	DG DE ESTADÍSTICAS ECONÓMICAS	APOYO Y ASESORÍA A LAS UNIDADES DEL ESTADO EN LA INTERPRETACIÓN Y APLICACIÓN DE LOS DIVERSOS LINEAMIENTOS EMITIDOS EN EL MARCO DEL CTEDINUE	3	15	584
3	DG DE ESTADÍSTICAS ECONÓMICAS	EL DENUE Y SU SISTEMA DE CONSULTA. FUNCIONES Y USOS	5	13	458
4	DG DE ESTADÍSTICAS ECONÓMICAS	USO Y APLICACIÓN DEL SCIAN	2	2	114
4	DG DE ESTADÍSTICAS ECONÓMICAS	USO Y APLICACIÓN DEL SCIAN	5	16	425
6	DG DE ESTADÍSTICAS DE GOBIERNO, SEGURIDAD PÚBLICA Y JUSTICIA	2A. CONFERENCIA INTERNACIONAL SOBRE ESTADÍSTICAS DE GOBERNANZA, SEGURIDAD Y JUSTICIA	2	1	300
6	DG DE ESTADÍSTICAS DE GOBIERNO, SEGURIDAD PÚBLICA Y JUSTICIA	BITÁCORA DE ACTUACIÓN JUDICIAL EN MATERIA PENAL PARA FINES ESTADÍSTICOS 2014	4	5	97
5	DG DE ESTADÍSTICAS SOCIODEMOGRÁFICAS	TALLER SOBRE EL DISEÑO CONCEPTUAL EN PROYECTOS DE ESTADÍSTICA BÁSICA	4	4	61
5	DG DE ESTADÍSTICAS SOCIODEMOGRÁFICAS	TALLER PARA LA PRESENTACIÓN DE ESTADÍSTICAS EN CUADROS Y GRÁFICAS	4	7	69
5	DG DE ESTADÍSTICAS SOCIODEMOGRÁFICAS	TALLER SOBRE EL DISEÑO DE CUESTIONARIOS	4	1	12
5	DG DE ESTADÍSTICAS SOCIODEMOGRÁFICAS	PASANTÍA DE FUNCIONARIOS DE REPÚBLICA DOMINICANA	5	1	2
9	DG DE GEOGRAFÍA Y MEDIO AMBIENTE	CATÁLOGO DE TÉRMINOS GENÉRICOS DE LAS FORMAS DEL RELIEVE SUBMARINO	4	1	15
10	DG DE GEOGRAFÍA Y MEDIO AMBIENTE	NORMA TÉCNICA SOBRE DOMICILIOS GEOGRÁFICOS	4	9	117
11	DG DE GEOGRAFÍA Y MEDIO AMBIENTE	NORMA TÉCNICA DEL SISTEMA GEODÉSICO NACIONAL	3	1	16

**Programa de capacitación y actualización dirigido a los servidores públicos de las Unidades del Estado 2014.  
Informe sobre implementación**

CLAVE TEMA <sup>1</sup>	ÁREA	NOMBRE DEL EVENTO	CLAVE FORMA DE IMPARTICIÓN <sup>2</sup>	NÚMERO DE EVENTOS	TOTAL DE PARTICIPANTES
11	DG DE GEOGRAFÍA Y MEDIO AMBIENTE	SISTEMA GEODÉSICO NACIONAL	6	4	79
12	DG DE GEOGRAFÍA Y MEDIO AMBIENTE	NORMA TÉCNICA DE ESTÁNDARES DE EXACTITUD POSICIONAL	3	1	19
12	DG DE GEOGRAFÍA Y MEDIO AMBIENTE	ESTÁNDARES DE EXACTITUD POSICIONAL	6	4	82
13	DG DE GEOGRAFÍA Y MEDIO AMBIENTE	NORMA TÉCNICA PARA LA ELABORACIÓN DE METADATOS GEOGRÁFICOS	3	4	70
13	DG DE GEOGRAFÍA Y MEDIO AMBIENTE	NORMA TÉCNICA PARA LA ELABORACIÓN DE METADATOS GEOGRÁFICOS PARA EL GRUPO DE IMÁGENES	6	1	19
14	DG DE GEOGRAFÍA Y MEDIO AMBIENTE	NORMA TÉCNICA PARA LA GENERACIÓN, CAPTACIÓN E INTEGRACIÓN DE DATOS CATASTRALES Y REGISTRALES CON FINES ESTADÍSTICOS Y GEOGRÁFICOS	3	2	35
14	DG DE GEOGRAFÍA Y MEDIO AMBIENTE	DICCIONARIO DE DATOS CATASTRALES ESCALAS 1:1000 Y 1:10 000	4	7	111
3	DISTRITO FEDERAL NORTE	DENUE-NORMA TÉCNICA	5	3	33
4	DISTRITO FEDERAL NORTE	SCIAN-NORMA TÉCNICA	3	9	88
4	DISTRITO FEDERAL NORTE	SCIAN-NORMA TÉCNICA	6	3	14
5	DISTRITO FEDERAL NORTE	GENERACIÓN DE ESTADÍSTICA BÁSICA	5	1	6
10	DISTRITO FEDERAL NORTE	NORMA TÉCNICA EN DOMICILIOS	5	4	39
22	DISTRITO FEDERAL NORTE	CÓDIGO DE ÉTICA-SNIEG	5	5	50
25	DISTRITO FEDERAL NORTE	CONOCIENDO EL SNIEG	3	6	55
25	DISTRITO FEDERAL NORTE	SNIEG-NORMAS TÉCNICAS	5	2	27
25	DISTRITO FEDERAL NORTE	CONOCIENDO EL SNIEG	6	1	7
3	DISTRITO FEDERAL SUR	DIRECTORIO ESTADÍSTICO NACIONAL DE UNIDADES ECONÓMICAS	4	6	31
3	DISTRITO FEDERAL SUR	DIRECTORIO ESTADÍSTICO NACIONAL DE UNIDADES ECONÓMICAS	5	7	120
4	DISTRITO FEDERAL SUR	SISTEMA DE CLASIFICACIÓN DE AMÉRICA DEL NORTE, SCIAN	4	4	11
4	DISTRITO FEDERAL SUR	DIRECTORIO ESTADÍSTICO NACIONAL DE UNIDADES ECONÓMICAS	5	1	1
6	DISTRITO FEDERAL SUR	CLASIFICACIÓN DE DELITOS DEL FUERO COMÚN	5	2	21
15	DISTRITO FEDERAL SUR	EL INEGI Y EL SERVICIO PÚBLICO DE INFORMACIÓN	5	3	21
17	DISTRITO FEDERAL SUR	EL INEGI Y LA INFORMACIÓN DE INTERÉS NACIONAL	5	3	68
22	DISTRITO FEDERAL SUR	CÓDIGO DE ÉTICA	5	9	134
25	DISTRITO FEDERAL SUR	HABLEMOS DEL INEGI Y DEL SNIEG	5	17	210
10	DR CENTRO	PLÁTICA DE LA NORMA TÉCNICA SOBRE DOMICILIOS GEOGRÁFICOS	2	2	29
10	DR CENTRO	TALLER DE LA NORMA TÉCNICA SOBRE DOMICILIOS GEOGRÁFICOS	4	2	23
3	DR CENTRO	DENUE E INVENTARIO DE VIVIENDAS	1	1	5
3	DR CENTRO	DENUE	3	1	7
3	DR CENTRO	DENUE	5	1	7
25	DR CENTRO	CONOCIMIENTO DEL SNIEG	4	1	2
25	DR CENTRO	CONOCIMIENTO DEL SNIEG	5	5	91
10	DR CENTRO SUR	NORMA TÉCNICA SOBRE DOMICILIOS GEOGRÁFICOS	5	1	25
13	DR CENTRO SUR	ELABORACIÓN DE METADATOS GEOGRÁFICOS	5	1	38
10	DR NORESTE	NORMA TÉCNICA SOBRE DOMICILIOS GEOGRÁFICOS	3	1	11



**Programa de capacitación y actualización dirigido a los servidores públicos de las Unidades del Estado 2014.  
Informe sobre implementación**

CLAVE TEMA <sup>1</sup>	ÁREA	NOMBRE DEL EVENTO	CLAVE FORMA DE IMPARTICIÓN <sup>2</sup>	NÚMERO DE EVENTOS	TOTAL DE PARTICIPANTES
10	DR NORESTE	TALLER DE NORMA TÉCNICA SOBRE DOMICILIOS GEOGRÁFICOS	4	4	62
11	DR NORESTE	NORMA TÉCNICA PARA EL SISTEMA GEODÉSICO NACIONAL	3	1	15
11	DR NORESTE	TALLER DE NORMA TÉCNICA PARA EL SISTEMA GEODÉSICO NACIONAL	4	1	8
12	DR NORESTE	NORMA TÉCNICA DE ESTÁNDARES DE EXACTITUD POSICIONAL	3	1	15
12	DR NORESTE	TALLER DE NORMA TÉCNICA DE ESTÁNDARES DE EXACTITUD POSICIONAL	4	1	8
13	DR NORESTE	NORMA TÉCNICA DE METADATOS GEOGRÁFICOS	3	1	11
25	DR NORESTE	CONOCIMIENTO DEL SNIEG	6	2	19
5	DR NORTE	PRESENTACIÓN DE NORMA TÉCNICA PARA LA GENERACIÓN DE ESTADÍSTICA BÁSICA	5	3	49
8	DR NORTE	PRESENTACIÓN DEL ACUERDO PARA EL USO DEL SISTEMA NACIONAL DE CLASIFICACIÓN DE OCUPACIONES EN LA REALIZACIÓN DE ACTIVIDADES ESTADÍSTICAS	5	1	11
10	DR NORTE	CURSO DE LA NORMA TÉCNICA SOBRE DOMICILIOS GEOGRÁFICOS	3	3	29
10	DR NORTE	PRESENTACIÓN DE NORMA TÉCNICA SOBRE DOMICILIOS GEOGRÁFICOS	5	4	18
11	DR NORTE	CURSO DE LA NORMA TÉCNICA PARA EL SISTEMA GEODÉSICO NACIONAL	3	1	10
11	DR NORTE	PRESENTACIÓN DE NORMA TÉCNICA PARA EL SISTEMA GEODÉSICO NACIONAL	5	8	77
12	DR NORTE	CURSO DE LA NORMA TÉCNICA DE ESTÁNDARES DE EXACTITUD POSICIONAL	3	2	28
12	DR NORTE	PRESENTACIÓN DE NORMA TÉCNICA DE ESTÁNDARES DE EXACTITUD POSICIONAL	5	6	56
13	DR NORTE	PRESENTACIÓN DE NORMA TÉCNICA PARA LA ELABORACIÓN DE METADATOS GEOGRÁFICOS	4	4	41
13	DR NORTE	PRESENTACIÓN DE NORMA TÉCNICA PARA LA ELABORACIÓN DE METADATOS GEOGRÁFICOS	5	5	55
25	DR NORTE	PRESENTACIÓN DEL SNIEG	3	1	8
25	DR NORTE	PRESENTACIÓN DEL SNIEG	5	14	309
27	DR NORTE	NORMA TÉCNICA PARA LA GENERACIÓN DE MODELOS DIGITALES DE ELEVACIÓN	5	1	39
4	DR ORIENTE	TALLER DEL SISTEMA DE CLASIFICACIÓN INDUSTRIAL DE AMERICA DEL NORTE (SCIAN)	4	1	15
10	DR ORIENTE	REUNIÓN DE TRABAJO	6	1	6
11	DR ORIENTE	CARTOGRAFÍA DIGITAL.	4	2	32
11	DR ORIENTE	SISTEMAS DE INFORMACIÓN GEOGRÁFICA	6	1	45
12	DR ORIENTE	CARTOGRAFÍA DIGITAL	4	3	39
12	DR ORIENTE	SISTEMAS DE INFORMACIÓN GEOGRÁFICA	5	1	40
13	DR ORIENTE	NORMA TÉCNICA PARA LA ELABORACIÓN DE METADATOS GEOGRÁFICOS	3	5	65
13	DR ORIENTE	NORMA TÉCNICA PARA LA ELABORACIÓN DE METADATOS GEOGRÁFICOS	4	2	55
14	DR ORIENTE	PRESENTACIÓN A PRESIDENTE MUNICIPAL	4	1	6
14	DR ORIENTE	REUNIÓN DE TRABAJO	6	1	6
25	DR ORIENTE	REUNIÓN DE TRABAJO	5	1	6
5	DURANGO	ASESORIA EN NORMA TÉCNICA PARA LA GENERACIÓN DE ESTADÍSTICA BÁSICA	4	4	33
5	DURANGO	NORMA TÉCNICA PARA LA GENERACIÓN DE ESTADÍSTICA BÁSICA	5	1	33
5	DURANGO	APLICACIÓN DE LA NORMA TÉCNICA PARA LA GENERACIÓN DE ESTADÍSTICA BÁSICA, EN EL LEVANTAMIENTO DE ENCUESTAS	6	1	2
10	DURANGO	CAPACITACIÓN EN NORMA TÉCNICA SOBRE DOMICILIOS GEOGRÁFICOS	4	2	26
10	DURANGO	CAPACITACIÓN EN NORMA TÉCNICA SOBRE DOMICILIOS GEOGRÁFICOS	5	10	90
11	DURANGO	CAPACITACIÓN EN NORMA TÉCNICA PARA EL SISTEMA GEODÉSICO NACIONAL	3	4	45

**Programa de capacitación y actualización dirigido a los servidores públicos de las Unidades del Estado 2014.  
Informe sobre implementación**

CLAVE TEMA <sup>1</sup>	ÁREA	NOMBRE DEL EVENTO	CLAVE FORMA DE IMPARTICIÓN <sup>2</sup>	NÚMERO DE EVENTOS	TOTAL DE PARTICIPANTES
11	DURANGO	CAPACITACIÓN EN NORMA TÉCNICA PARA EL SISTEMA GEODÉSICO NACIONAL	4	5	101
11	DURANGO	NORMATIVIDAD TÉCNICA DEL SISTEMA GEODÉSICO NACIONAL	5	1	16
11	DURANGO	CAPACITACIÓN EN NORMA TÉCNICA PARA EL SISTEMA GEODÉSICO NACIONAL	6	1	4
12	DURANGO	CAPACITACIÓN EN NORMA TÉCNICA DE ESTÁNDARES DE EXACTITUD POSICIONAL	3	4	39
12	DURANGO	CAPACITACIÓN EN NORMA TÉCNICA DE ESTÁNDARES DE EXACTITUD POSICIONAL	4	5	95
12	DURANGO	NORMATIVIDAD TÉCNICA ESTÁNDARES DE EXACTITUD POSICIONAL	5	1	16
12	DURANGO	CAPACITACIÓN EN NORMA TÉCNICA DE ESTÁNDARES DE EXACTITUD POSICIONAL	6	1	4
13	DURANGO	CAPACITACIÓN EN NORMA TÉCNICA PARA LA ELABORACIÓN DE METADATOS GEOGRÁFICOS	5	3	23
14	DURANGO	CAPACITACIÓN EN NORMA TÉCNICA GENERACIÓN, CAPTACIÓN E INTEGRACIÓN DE DATOS CATASTRALES Y REGISTRALES	3	2	22
16	DURANGO	NORMATIVIDAD TÉCNICA DEL SNIEG	5	1	26
22	DURANGO	DIFUSIÓN DEL CÓDIGO DE ÉTICA PARA LOS INTEGRANTES DEL SNIEG	5	1	36
3	GUANAJUATO	NORMA TÉCNICA PARA LA INCORPORACIÓN Y ACTUALIZACIÓN DE INFORMACIÓN AL DIRECTORIO ESTADÍSTICO NACIONAL DE UNIDADES ECONÓMICAS	4	1	13
10	GUANAJUATO	NORMA TÉCNICA SOBRE DOMICILIOS GEOGRÁFICOS	4	1	8
11	GUANAJUATO	NORMA TECNICA DEL SISTEMA GEODÉSICO NACIONAL	4	3	56
12	GUANAJUATO	NORMA TECNICA DE ESTANDARES DE EXACTITUD POSICIONAL	4	3	71
13	GUANAJUATO	TALLER DE METADATOS CONFORME A LA NORMA TECNICA (NORMA TECNICA DE ESTANDARES DE EXACTITUD POSICIONAL	4	1	52
14	GUANAJUATO	NORMA TECNICA PARA LA GENERACION, CAPTACION E INTEGRACION EE DATOS CATASTRALES Y REGISTRALES CON FINES ESTADISTICOS Y GEOGRAFICOS	4	1	22
5	GUERRERO	CONSTRUCCIÓN DE CUADROS DE INFORMACIÓN PARA LA EDICIÓN DE PRODUCTOS ESTADÍSTICOS	4	2	41
5	GUERRERO	NORMA TÉCNICA PARA LA GENERACIÓN DE ESTADÍSTICA BÁSICA	5	1	9
6	GUERRERO	NORMA TÉCNICA PARA LA CLASIFICACIÓN NACIONAL DE DELITO DEL FUERO COMÚN PARA FINES ESTADÍSTICOS	5	1	9
10	GUERRERO	NORMA TÉCNICA SOBRE DOMICILIOS GEOGRÁFICOS	5	5	68
11	GUERRERO	NORMA TÉCNICA DEL SISTEMA GEODÉSICO NACIONAL	5	1	9
12	GUERRERO	NORMA TÉCNICA DE ESTÁNDARES DE EXACTITUD POSICIONAL	5	1	4
14	GUERRERO	NORMA TÉCNICA PARA LA GENERACIÓN, CAPTACIÓN E INTEGRACIÓN DE DATOS CATASTRALES Y REGISTRALES CON FINES ESTADÍSTICOS Y GEOGRÁFICOS	5	3	25
25	GUERRERO	CONOCIMIENTO DEL SNIEG	5	7	100
10	HIDALGO	NORMA TÉCNICA SOBRE DOMICILIOS GEOGRÁFICOS	1	1	11
10	HIDALGO	NORMA TÉCNICA SOBRE DOMICILIOS GEOGRÁFICOS	4	4	94
10	HIDALGO	NORMA TÉCNICA SOBRE DOMICILIOS GEOGRÁFICOS	6	1	15
11	HIDALGO	NORMA TECNICA DEL SISTEMA GEODÉSICO NACIONAL	1	1	10

**Programa de capacitación y actualización dirigido a los servidores públicos de las Unidades del Estado 2014.  
Informe sobre implementación**

CLAVE TEMA <sup>1</sup>	ÁREA	NOMBRE DEL EVENTO	CLAVE FORMA DE IMPARTICIÓN <sup>2</sup>	NÚMERO DE EVENTOS	TOTAL DE PARTICIPANTES
12	HIDALGO	NORMA TÉCNICA DE ESTANDARES DE EXACTITUD POSICIONAL	1	1	10
13	HIDALGO	NORMA TÉCNICA DE ESTANDARES DE EXACTITUD POSICIONAL	1	3	26
13	HIDALGO	NORMA TÉCNICA DE ESTANDARES DE EXACTITUD POSICIONAL	3	1	11
13	HIDALGO	NORMA TÉCNICA DE ESTANDARES DE EXACTITUD POSICIONAL	4	1	10
14	HIDALGO	NORMA TÉCNICA PARA LA GENERACIÓN, CAPTACIÓN E INTEGRACIÓN DE DATOS CATASTRALES Y REGISTRALES CON FINES ESTADÍSTICOS Y GEOGRÁFICOS	1	1	4
14	HIDALGO	NORMA TÉCNICA PARA LA GENERACIÓN, CAPTACIÓN E INTEGRACIÓN DE DATOS CATASTRALES Y REGISTRALES CON FINES ESTADÍSTICOS Y GEOGRÁFICOS	4	2	22
6	JALISCO	NORMATIVIDAD DEL SNIEG	5	1	34
10	JALISCO	NORMATIVIDAD DEL SNIEG	3	1	21
10	JALISCO	NORMA TÉCNICA SOBRE DOMICILIOS GEOGRÁFICOS	4	2	45
10	JALISCO	NORMATIVIDAD DEL SNIEG	5	2	37
14	JALISCO	NORMATIVIDAD DEL SNIEG	3	6	101
14	JALISCO	NORMATIVIDAD DEL SNIEG	5	2	24
22	JALISCO	EVENTO NO REGISTRADO	5	2	42
25	JALISCO	NORMATIVIDAD DEL SNIEG	5	2	44
4	MÉXICO	SCIÁN	4	2	23
5	MÉXICO	GENERACIÓN DE ESTADÍSTICA BÁSICA	3	1	8
10	MÉXICO	NORMAS TÉCNICAS GEOGRÁFICAS	4	1	11
12	MÉXICO	NORMAS TÉCNICAS GEOGRÁFICAS	4	2	25
14	MÉXICO	NORMAS TÉCNICAS GEOGRÁFICAS	4	1	12
10	MICHOACÁN DE OCAMPO	NORMA TÉCNICA SOBRE DOMICILIOS GEOGRÁFICOS	2	2	54
11	MICHOACÁN DE OCAMPO	NORMA TÉCNICA DEL SISTEMA GEODÉSICO NACIONAL	2	2	54
12	MICHOACÁN DE OCAMPO	NORMA TÉCNICA DE ESTÁNDARES DE EXACTITUD POSICIONAL	2	2	54
13	MICHOACÁN DE OCAMPO	NORMA TÉCNICA PARA LA ELABORACIÓN DE METADATOS GEOGRÁFICOS	2	2	54
14	MICHOACÁN DE OCAMPO	NORMA TÉCNICA PARA LA GENERACIÓN E INTEGRACIÓN DE DATOS CATASTRALES Y REGISTRALES CON FINES ESTADÍSTICOS Y GEOGRÁFICOS	2	5	216
15	MICHOACÁN DE OCAMPO	REGLAS PARA LA PRESENTACIÓN DEL SERVICIO PÚBLICO DE INFORMACIÓN ESTADÍSTICA Y GEOGRÁFICA	2	1	26
17	MICHOACÁN DE OCAMPO	REGLAS PARA LA DETERMINACIÓN DE LA INFORMACIÓN DE INTERÉS NACIONAL	2	1	26
21	MICHOACÁN DE OCAMPO	REGLAS PARA LA INTEGRACIÓN Y OPERACIÓN DE LOS COMITÉS TÉCNICOS ESPECIALIZADOS DE LOS SUBSISTEMAS NACIONALES DE INFORMACIÓN	2	1	26
22	MICHOACÁN DE OCAMPO	CÓDIGO DE ÉTICA PARA LOS INTEGRANTES DEL SNIEG	2	1	26
25	MICHOACÁN DE OCAMPO	CONOCIMIENTO DEL SNIEG	5	1	26
4	MORELOS	ACUERDO PARA EL USO DEL SISTEMA DE CLASIFICACIÓN INDUSTRIAL DE AMÉRICA DEL NORTE (SCIÁN)	5	1	4
5	MORELOS	NORMA TÉCNICA PARA LA GENERACIÓN DE ESTADÍSTICA BÁSICA	5	2	27
10	MORELOS	NORMA TÉCNICA SOBRE DOMICILIOS GEOGRÁFICOS	4	16	164
10	MORELOS	NORMA TÉCNICA SOBRE DOMICILIOS GEOGRÁFICOS	5	4	54
11	MORELOS	NORMA TÉCNICA PARA EL SISTEMA GEODÉSICO NACIONAL	4	9	92

**Programa de capacitación y actualización dirigido a los servidores públicos de las Unidades del Estado 2014.  
Informe sobre implementación**

CLAVE TEMA <sup>1</sup>	ÁREA	NOMBRE DEL EVENTO	CLAVE FORMA DE IMPARTICIÓN <sup>2</sup>	NÚMERO DE EVENTOS	TOTAL DE PARTICIPANTES
11	MORELOS	NORMA TÉCNICA PARA EL SISTEMA GEODÉSICO NACIONAL	5	1	18
12	MORELOS	NORMA TÉCNICA DE ESTÁNDARES DE EXACTITUD POSICIONAL	4	8	74
12	MORELOS	NORMA TÉCNICA PARA EL SISTEMA GEODÉSICO NACIONAL	5	1	21
13	MORELOS	NORMA TÉCNICA PARA LA ELABORACIÓN DE METADATOS GEOGRÁFICOS	4	9	103
13	MORELOS	NORMA TÉCNICA DE ESTÁNDARES DE EXACTITUD POSICIONAL	5	4	59
14	MORELOS	NORMA TÉCNICA PARA LA GENERACIÓN, CAPTACIÓN E INTEGRACIÓN DE DATOS CATASTRALES Y REGISTRALES	4	8	110
14	MORELOS	NORMA TÉCNICA DE ESTÁNDARES DE EXACTITUD POSICIONAL	5	2	39
3	NAYARIT	TALLER PARA IMPARTIR LA NORMA TÉCNICA DEL DENUE	4	3	15
3	NAYARIT	TALLER PARA IMPARTIR LA NORMA TÉCNICA DEL DENUE	6	1	50
4	NAYARIT	TALLER PARA IMPARTIR LA NORMA TÉCNICA DEL SCIAN	4	3	12
4	NAYARIT	TALLER PARA IMPARTIR LA NORMA TÉCNICA DEL SCIAN	6	1	50
5	NAYARIT	TALLER PARA IMPARTIR LA NORMA TÉCNICA DE GENERACIÓN DE ESTADÍSTICAS BÁSICAS	4	3	27
5	NAYARIT	TALLER PARA IMPARTIR LA NORMA TÉCNICA DE GENERACIÓN DE ESTADÍSTICAS BÁSICAS	6	1	50
6	NAYARIT	TALLER PARA IMPARTIR LA NORMA TÉCNICA PARA LA CLASIFICACIÓN NACIONAL DE DELITOS DEL FUERO COMÚN PARA FINES ESTADÍSTICOS	4	3	38
6	NAYARIT	TALLER PARA IMPARTIR LA NORMA TÉCNICA PARA LA CLASIFICACIÓN NACIONAL DE DELITOS DEL FUERO COMÚN PARA FINES ESTADÍSTICOS	6	1	50
10	NAYARIT	CAPACITACIÓN A NUEVAS AUTORIDADES MUNICIPALES	5	2	33
10	NAYARIT	CAPACITACIÓN A NUEVAS AUTORIDADES MUNICIPALES	6	1	50
11	NAYARIT	CAPACITACIÓN A NUEVAS AUTORIDADES MUNICIPALES	5	1	13
11	NAYARIT	CAPACITACIÓN A NUEVAS AUTORIDADES MUNICIPALES	6	1	50
12	NAYARIT	CAPACITACIÓN A NUEVAS AUTORIDADES MUNICIPALES	5	1	13
12	NAYARIT	CAPACITACIÓN A NUEVAS AUTORIDADES MUNICIPALES	6	1	50
13	NAYARIT	CAPACITACIÓN A NUEVAS AUTORIDADES MUNICIPALES	4	2	20
13	NAYARIT	CAPACITACIÓN A NUEVAS AUTORIDADES MUNICIPALES	6	1	50
14	NAYARIT	CAPACITACIÓN A NUEVAS AUTORIDADES CATASTRALES	5	1	13
14	NAYARIT	CAPACITACIÓN A NUEVAS AUTORIDADES MUNICIPALES	6	1	50
22	NAYARIT	CAPACITACIÓN A NUEVAS AUTORIDADES MUNICIPALES	6	1	50
25	NAYARIT	CAPACITACIÓN A NUEVAS AUTORIDADES MUNICIPALES	5	2	27
26	NAYARIT	CAPACITACIÓN A NUEVAS AUTORIDADES MUNICIPALES	6	1	50
10	NUEVO LEÓN	DIFUSION DE LA NORMATIVIDAD A LAS PRESIDENCIAS MUNICIPALES	3	26	317
11	NUEVO LEÓN	DIFUSION DE LA NORMATIVIDAD	3	1	11
12	NUEVO LEÓN	DIFUSION DE LA NORMATIVIDAD	3	1	11
14	NUEVO LEÓN	DIFUSION DE LA NORMATIVIDAD A LAS PRESIDENCIAS MUNICIPALES	3	27	328

**Programa de capacitación y actualización dirigido a los servidores públicos de las Unidades del Estado 2014.  
Informe sobre implementación**

CLAVE TEMA <sup>1</sup>	ÁREA	NOMBRE DEL EVENTO	CLAVE FORMA DE IMPARTICIÓN <sup>2</sup>	NÚMERO DE EVENTOS	TOTAL DE PARTICIPANTES
25	NUEVO LEÓN	DIFUSION DE LA NORMATIVIDAD A LAS PRESIDENCIAS MUNICIPALES	3	27	327
5	OAXACA	CAPACITACIÓN A ANALISTAS DEL CIEDD	5	2	38
10	OAXACA	NORMA TÉCNICA SOBRE DOMICILIOS GEOGRÁFICOS	3	1	22
10	OAXACA	CAPACITACIÓN A PERSONAL TÉCNICO MUNICIPAL	4	1	8
10	OAXACA	CAPACITACIÓN A PERSONAL TÉCNICO MUNICIPAL	5	9	102
11	OAXACA	CAPACITACIÓN A PERSONAL TÉCNICO MUNICIPAL	3	2	27
11	OAXACA	CAPACITACIÓN A PERSONAL TÉCNICO MUNICIPAL	4	1	13
11	OAXACA	CAPACITACIÓN A PERSONAL TÉCNICO MUNICIPAL	5	4	48
12	OAXACA	CAPACITACIÓN A PERSONAL TÉCNICO MUNICIPAL	3	2	26
12	OAXACA	CAPACITACIÓN A PERSONAL TÉCNICO MUNICIPAL	4	1	14
12	OAXACA	CAPACITACIÓN A PERSONAL TÉCNICO MUNICIPAL	5	4	44
13	OAXACA	CAPACITACIÓN A PERSONAL TÉCNICO MUNICIPAL	5	1	6
14	OAXACA	CAPACITACIÓN A PERSONAL TÉCNICO MUNICIPAL	1	3	29
22	OAXACA	ENCUESTA SOBRE TRABAJO INFANTIL	5	3	60
5	QUERÉTARO	NORMA TÉCNICA PARA LA GENERACIÓN DE ESTADÍSTICA BÁSICA	3	1	7
10	QUERÉTARO	NORMA TÉCNICA DE DOMICILIOS GEOGRÁFICOS	3	3	53
11	QUERÉTARO	NORMA TÉCNICA PARA EL SISTEMA GEODÉSICO NACIONAL	3	2	70
12	QUERÉTARO	NORMA TÉCNICA DE ESTÁNDARES DE EXACTITUD POSICIONAL	3	2	70
13	QUERÉTARO	NORMA TÉCNICA SOBRE ELABORACIÓN DE METADATOS GEOGRÁFICOS	3	1	21
22	QUERÉTARO	CÓDIGO DE ÉTICA PARA LOS INTEGRANTES DEL SNIEG	5	1	33
25	QUERÉTARO	CONOCIMIENTO DEL SNIEG	5	3	48
3	QUINTANA ROO	DENUE	5	8	101
4	QUINTANA ROO	SCIAN	5	2	27
5	QUINTANA ROO	ESTADÍSTICA BÁSICA	4	3	11
5	QUINTANA ROO	ESTADÍSTICA BÁSICA	5	3	38
6	QUINTANA ROO	DELITO	5	9	9
10	QUINTANA ROO	DOMICILIOS	5	9	123
13	QUINTANA ROO	METADATOS	5	3	24
14	QUINTANA ROO	CATASTRAL	3	2	38
14	QUINTANA ROO	CATASTRAL	5	4	23
22	QUINTANA ROO	CÓDIGO	6	10	79
25	QUINTANA ROO	SNIEG	5	10	79
3	SAN LUIS POTOSÍ	NORMA TÉCNICA PARA LA INCORPORACIÓN Y ACTUALIZACIÓN DE INFORMACIÓN AL DIRECTORIO ESTADÍSTICO NACIONAL DE UNIDADES ECONÓMICAS	3	6	7
4	SAN LUIS POTOSÍ	ACUERDO PARA EL USO DEL SISTEMA DE CLASIFICACIÓN INDUSTRIAL DE AMÉRICA DEL NORTE (SCIAN) EN LA RECOPIACIÓN, ANÁLISIS Y PRESENTACIÓN DE ESTADÍSTICAS ECONÓMICAS	3	6	12
6	SAN LUIS POTOSÍ	NORMA TÉCNICA PARA LA CLASIFICACIÓN NACIONAL DE DELITOS DEL FUERO COMÚN PARA FINES ESTADÍSTICOS	3	1	2
8	SAN LUIS POTOSÍ	ACUERDO PARA EL USO DEL SISTEMA NACIONAL DE CLASIFICACIÓN DE OCUPACIONES EN LA REALIZACIÓN DE ACTIVIDADES ESTADÍSTICAS Y GEOGRÁFICAS	5	1	14

**Programa de capacitación y actualización dirigido a los servidores públicos  
de las Unidades del Estado 2014.  
Informe sobre implementación**

CLAVE TEMA <sup>1</sup>	ÁREA	NOMBRE DEL EVENTO	CLAVE FORMA DE IMPARTICIÓN <sup>2</sup>	NÚMERO DE EVENTOS	TOTAL DE PARTICIPANTES
		VINCULADAS A LA INFORMACIÓN SOBRE OCUPACIÓN Y EMPLEO			
10	SAN LUIS POTOSÍ	NORMA TÉCNICA SOBRE DOMICILIOS GEOGRÁFICOS	3	5	49
11	SAN LUIS POTOSÍ	NORMA TÉCNICA PARA EL SISTEMA GEODÉSICO NACIONAL	3	1	17
14	SAN LUIS POTOSÍ	NORMA TÉCNICA PARA LA GENERACIÓN, CAPTACIÓN E INTEGRACIÓN DE DATOS CATASTRALES Y REGISTRALES CON FINES ESTADÍSTICOS Y GEOGRÁFICOS	3	1	4
22	SAN LUIS POTOSÍ	CÓDIGO DE ÉTICA PARA LOS INTEGRANTES DEL SNIEG	5	2	29
25	SAN LUIS POTOSÍ	CONOCIMIENTO DEL SNIEG	5	4	38
10	SINALOA	TALLER SOBRE NT DE DOMICILIOS GEOGRÁFICOS	3	1	7
10	SINALOA	TALLER SOBRE NT DE DOMICILIOS GEOGRÁFICOS	4	6	16
11	SINALOA	CURSO SOBRE LA NT DEL SISTEMA GEODÉSICO NACIONAL	3	5	15
12	SINALOA	CURSO SOBRE LA NORMA TÉCNICA SOBRE ESTÁNDARES DE EXACTITUD POSICIONAL	3	4	13
13	SINALOA	TALLER SOBRE LA NORMA TÉCNICA PARA LA ELABORACIÓN DE METADATOS GEOGRÁFICOS.	3	1	7
14	SINALOA	CURSO SOBRE LA NORMA TÉCNICA PARA LA GENERACIÓN, CAPTACIÓN E INTEGRACIÓN DE DATOS CATASTRALES Y REGISTRALES CON FINES ESTADÍSTICOS Y GEOGRÁFICOS.	3	3	13
25	SINALOA	NORMA TÉCNICA SOBRE DOMICILIOS GEOGRÁFICOS	5	3	60
10	SONORA	PRESENTACIÓN	5	9	83
11	SONORA	CURSO	3	2	18
12	SONORA	CURSO	3	1	10
14	SONORA	CURSO	3	1	4
25	SONORA	PRESENTACIÓN	5	4	75
5	TABASCO	NORMA TÉCNICA PARA LA GENERACIÓN DE ESTADÍSTICA BÁSICA	4	1	43
5	TABASCO	NORMA TÉCNICA PARA LA GENERACIÓN DE ESTADÍSTICA BÁSICA	5	1	18
10	TABASCO	NORMA TÉCNICA SOBRE DOMICILIOS GEOGRÁFICOS	3	2	28
10	TABASCO	NORMA TÉCNICA SOBRE DOMICILIOS GEOGRÁFICOS	4	3	22
10	TABASCO	NORMA TÉCNICA SOBRE DOMICILIOS GEOGRÁFICOS	5	1	5
11	TABASCO	NORMA TÉCNICA PARA EL SISTEMA GEODÉSICO NACIONAL	3	2	32
11	TABASCO	NORMA TÉCNICA PARA EL SISTEMA GEODÉSICO NACIONAL	4	4	26
11	TABASCO	NORMA TÉCNICA PARA EL SISTEMA GEODÉSICO NACIONAL	5	1	5
12	TABASCO	NORMA TÉCNICA DE ESTÁNDARES DE EXACTITUD POSICIONAL	3	2	32
12	TABASCO	NORMA TÉCNICA DE ESTÁNDARES DE EXACTITUD POSICIONAL	4	4	26
12	TABASCO	NORMA TÉCNICA DE ESTÁNDARES DE EXACTITUD POSICIONAL	5	1	5
13	TABASCO	NORMA TÉCNICA PARA LA ELABORACIÓN DE METADATOS GEOGRÁFICOS	3	1	94
13	TABASCO	NORMA TÉCNICA PARA LA ELABORACIÓN DE METADATOS GEOGRÁFICOS	4	2	53
14	TABASCO	NORMA TÉCNICA PARA LA GENERACIÓN, CAPTACIÓN E INTEGRACIÓN DE DATOS CATASTRALES Y REGISTRALES CON FINES ESTADÍSTICOS Y GEOGRÁFICOS	4	1	5
14	TABASCO	NORMA TÉCNICA PARA LA GENERACIÓN, CAPTACIÓN E INTEGRACIÓN DE DATOS	5	1	5

**Programa de capacitación y actualización dirigido a los servidores públicos de las Unidades del Estado 2014.  
Informe sobre implementación**

CLAVE TEMA <sup>1</sup>	ÁREA	NOMBRE DEL EVENTO	CLAVE FORMA DE IMPARTICIÓN <sup>2</sup>	NÚMERO DE EVENTOS	TOTAL DE PARTICIPANTES
		CATASTRALES Y REGISTRALES CON FINES ESTADÍSTICOS Y GEOGRÁFICOS			
22	TABASCO	EL CÓDIGO DE ÉTICA	5	11	187
4	TAMAULIPAS	USO Y MANEJO DEL SCIAN Y DENUE	4	1	6
5	TAMAULIPAS	NORMA TÉCNICA PARA LA GENERACIÓN DE ESTADÍSTICA BÁSICA	3	1	7
5	TAMAULIPAS	CONOCIMIENTO DE NORMAS TÉCNICAS	4	1	22
10	TAMAULIPAS	CONOCIMIENTO DE NORMAS TÉCNICAS	4	1	5
12	TAMAULIPAS	CONOCIMIENTO DE NORMAS TÉCNICAS	4	1	5
25	TAMAULIPAS	CONOCIMIENTO DEL SNIEG A UNIDADES DE ESTADO	4	1	14
3	TLAXCALA	DIRECTORIO ESTADÍSTICO NACIONAL DE UNIDADES ECONÓMICAS	4	2	12
4	TLAXCALA	SISTEMA DE CLASIFICACIÓN INDUSTRIAL DE AMÉRICA DEL NORTE	4	2	12
5	TLAXCALA	NORMA TÉCNICA PARA LA GENERACIÓN DE ESTADÍSTICA BÁSICA	5	1	18
6	TLAXCALA	NORMA TÉCNICA PARA LA CLASIFICACIÓN NACIONAL DE DELITOS DEL FUERO COMÚN PARA FINES ESTADÍSTICOS	5	2	26
10	TLAXCALA	NORMA TÉCNICA SOBRE DOMICILIOS GEOGRÁFICOS	1	1	49
10	TLAXCALA	NORMA TÉCNICA SOBRE DOMICILIOS GEOGRÁFICOS	5	5	88
11	TLAXCALA	NORMA TÉCNICA PARA EL SISTEMA GEODÉSICO NACIONAL	5	3	22
12	TLAXCALA	NORMA TÉCNICA SOBRE ESTÁNDARES DE EXACTITUD POSICIONAL	5	2	15
13	TLAXCALA	NORMA TÉCNICA PARA LA ELABORACIÓN DE METADATOS GEOGRÁFICOS	5	2	10
14	TLAXCALA	NORMA TÉCNICA PARA LA GENERACIÓN, CAPTACIÓN E INTEGRACIÓN DE DATOS CATASTRALES Y REGISTRALES CON FINES ESTADÍSTICOS Y GEOGRÁFICOS	1	1	49
14	TLAXCALA	NORMA TÉCNICA PARA LA GENERACIÓN, CAPTACIÓN E INTEGRACIÓN DE DATOS CATASTRALES Y REGISTRALES CON FINES ESTADÍSTICOS Y GEOGRÁFICOS	3	3	63
22	TLAXCALA	CODIGO DE ÉTICA DE LOS INTEGRANTES DEL SNIEG	5	2	12
25	TLAXCALA	PRESENTACIÓN DE LA LSNIEG	5	45	567
3	YUCATÁN	NORMA TÉCNICA PARA LA INCORPORACIÓN Y ACTUALIZACIÓN DE INFORMACIÓN AL DIRECTORIO ESTADÍSTICO NACIONAL DE UNIDADES ECONÓMICAS	5	4	14
4	YUCATÁN	ACUERDO PARA EL USO DEL SISTEMA DE CLASIFICACIÓN INDUSTRIAL DE AMÉRICA DEL NORTE (SCIAN) EN LA RECOPIACIÓN, ANÁLISIS Y PRESENTACIÓN DE ESTADÍSTICAS ECONÓMICAS	5	4	14
5	YUCATÁN	NORMA TÉCNICA PARA LA GENERACIÓN DE ESTADÍSTICA BÁSICA	5	5	38
10	YUCATÁN	NORMA TÉCNICA SOBRE DOMICILIOS GEOGRÁFICOS	5	3	10
11	YUCATÁN	NORMA TÉCNICA "SISTEMA GEODÉSICO NACIONAL"	5	3	13
12	YUCATÁN	NORMA TÉCNICA DE ESTÁNDARES DE EXACTITUD POSICIONAL	5	4	12
13	YUCATÁN	NORMA TÉCNICA PARA LA ELABORACIÓN DE METADATOS GEOGRÁFICOS	5	2	16
14	YUCATÁN	DICCIONARIOS DE DATOS CATASTRALES ESCALAS 1:1,000 Y 1:10,000	4	18	88
14	YUCATÁN	NORMA TÉCNICA PARA LA GENERACIÓN, CAPTACIÓN E INTEGRACIÓN DE DATOS CATASTRALES Y REGISTRALES CON FINES ESTADÍSTICOS Y GEOGRÁFICOS	5	23	111

**Programa de capacitación y actualización dirigido a los servidores públicos de las Unidades del Estado 2014.  
Informe sobre implementación**

CLAVE TEMA <sup>1</sup>	ÁREA	NOMBRE DEL EVENTO	CLAVE FORMA DE IMPARTICIÓN <sup>2</sup>	NÚMERO DE EVENTOS	TOTAL DE PARTICIPANTES
3	ZACATECAS	NORMA TÉCNICA PARA LA INCORPORACIÓN Y ACTUALIZACIÓN DE INFORMACIÓN AL DIRECTORIO ESTADÍSTICO NACIONAL DE UNIDADES ECONÓMICAS	5	1	14
4	ZACATECAS	ACUERDO PARA EL USO DEL SISTEMA DE CLASIFICACIÓN INDUSTRIAL DE AMÉRICA DEL NORTE (SCIAN) EN LA RECOPIACIÓN, ANÁLISIS Y PRESENTACIÓN DE ESTADÍSTICAS ECONÓMICAS	5	1	14
6	ZACATECAS	NORMA TÉCNICA PARA LA CLASIFICACION DE DELITOS DEL FUERO COMÚN PARA FINES ESTADÍSTICOS	3	3	58
6	ZACATECAS	ASESORIA EN LA APLICACIÓN DE LA NORMA TÉCNICA PARA LA CLASIFICACION DE DELITOS DEL FUERO COMÚN PARA FINES ESTADÍSTICOS	6	3	24
10	ZACATECAS	NORMA TÉCNICA DE DOMICILIOS GEOGRÁFICOS	4	4	68
10	ZACATECAS	NORMA TÉCNICA DE DOMICILIOS GEOGRÁFICOS (SEGUIMIENTO)	6	1	5
11	ZACATECAS	NORMA TECNICA PARA EL SISTEMA GEODESICO NACIONAL	4	4	41
11	ZACATECAS	NORMA TÉCNICA PARA EL SSITEMA GEODESICO NACIONAL (SEGUIMIENTO)	6	2	39
12	ZACATECAS	NORMA TECNICA DE ESTANDARES DE EXACTITUD POSICIONAL	4	3	25
12	ZACATECAS	NORMA TÉCNICA DE ESTANDARES DE EXACTITUD POSICIONAL (SEGUIMIENTO)	6	2	39
13	ZACATECAS	NORMA TECNICA PARA LA ELABORACION DE METADATOS GEOGRAFICOS	3	3	38
13	ZACATECAS	NORMA TÉCNICA DE ELABORACIÓN DE METADATOS GEOGRÁFICOS	4	1	8
14	ZACATECAS	NORMA TECNICA PARA LA GENERACION, CAPATACION E INTEGRACION DE INFORMACION CATASTRAL Y REGISTRAL CON FINES ESTADISTICOS Y GEOGRAFICOS	3	1	5
14	ZACATECAS	NORMA TECNICA PARA LA GENERACION, CAPATACION E INTEGRACION DE INFORMACION CATGASTRAL Y REGISTRAL CON FINES ESTADISTICOS Y GEOGRAFICOS	4	8	16

<sup>1</sup> Ver Catálogo de claves de tema en Anexo 6.

<sup>2</sup> Ver Catálogo de claves de Forma de impartición en Anexo 6.

FUENTE: INEGI. Dirección General del Coordinación del Sistema Nacional de Información Estadística y Geográfica. Con base en reportes de eventos realizados por 4 direcciones generales, 5 direcciones regionales y 31 coordinaciones estatales del INEGI en 2014.



## 5. Instructores del INEGI que participaron en los eventos de capacitación a servidores públicos de las UE en 2014

No.	CLAVE TEMA <sup>1</sup>	NOMBRE DEL INSTRUCTOR	PUESTO	ADSCRIPCIÓN	UNIDAD O ÁREA ADMINISTRATIVA
1	11	AARÓN EVERARDO PÉREZ OLANO	ENLACE DE OPERACIÓN	DEPARTAMENTO DE GEODESIA	TLAXCALA
2	6	AARÓN LÓPEZ PAYÁN	JEFE DE DEPARTAMENTO DE CORTO PLAZO	DEPARTAMENTO DE CORTO PLAZO	BAJA CALIFORNIA
3	25	ABEL SILVAR RODRÍGUEZ	JEFE DE DEPARTAMENTO DE DESARROLLO INSTITUCIONAL	DEPARTAMENTO DE DESARROLLO INSTITUCIONAL	GUERRERO
4	4	ABIGAIL DURÁN DURÁN	DIRECTOR DE NORMATIVIDAD Y METODOLOGÍA CONCEPTUAL	DIRECCIÓN DE NORMATIVIDAD Y METODOLOGÍA CONCEPTUAL	DG DE ESTADÍSTICAS ECONÓMICAS
5	5	ADÁN HERNÁNDEZ ANDRADE	JEFE DE DEPARTAMENTO DE DESARROLLO INSTITUCIONAL	DEPARTAMENTO DE DESARROLLO INSTITUCIONAL	DURANGO
6	10	ADÁN NAVARRETE PIMENTEL	SUBDIRECTOR ESTATAL DE GEOGRAFÍA	SUBDIRECCIÓN ESTATAL DE GEOGRAFÍA	CAMPECHE
7	14	ADALBERTO MANZANILLA CANO	JEFE DE DEPARTAMENTO DE ACTUALIZACIÓN BÁSICA	DEPARTAMENTO DE ACTUALIZACIÓN BÁSICA	QUINTANA ROO
8	25	ADRIÁN GUZMÁN LEYVA	SUBDIRECTOR ESTATAL DE INFORMÁTICA	SUBDIRECCIÓN ESTATAL DE INFORMÁTICA	TLAXCALA
9	10	ADRIAN RODRIGO ENRIQUEZ	ENLACE DE SERVICIOS	DEPARTAMENTO DE GEODESIA	CHIHUAHUA
10	6	ADRIANA CRUZ ANAYA	RESPONSABLE DE DISEÑO DE INSTRUMENTOS REGULATORIOS	DIRECCIÓN DE DISEÑO DE INSTRUMENTOS REGULATORIOS DE INFORMACIÓN GUBERNAMENTAL	DG DE ESTADÍSTICAS DE GOBIERNO, SEGURIDAD PÚBLICA Y JUSTICIA
11	11	ADRIANA DOLORES PARADA	ENLACE DE OPERACIÓN	DEPARTAMENTO DE GEODESIA	DURANGO
12	99	ADRIANA LILIAN QUEZADAS HERRERA	JEFA DE DEPARTAMENTO DE CONTROL ESTADÍSTICO	DEPARTAMENTO DE CONTROL ESTADÍSTICO	DISTRITO FEDERAL NORTE
13	5	AIDA MORALES CARTAS	JEFA DE DEPARTAMENTO DE DESARROLLO ESTADÍSTICO	DEPARTAMENTO DE DESARROLLO ESTADÍSTICO	MORELOS
14	3	ALBA NYDIA ROSALES GONZÁLEZ	PROFESIONAL EN INVESTIGACIÓN DE UNIDADES ECONÓMICAS	DEPARTAMENTO DE DISEÑO DE INSTRUMENTOS (EV)	DG DE ESTADÍSTICAS ECONÓMICAS
15	14	ALBERTO CASTILLO VELÁZQUEZ	ENLACE DE OPERACIÓN	SUBDIRECCIÓN DE OPERACIONES Y CONTROL CATASTRAL	DG DE GEOGRAFÍA Y MEDIO AMBIENTE
16	4	ALBERTO LÓPEZ ESPARZA	ENLACE DE OPERACIÓN	DEPARTAMENTO DE DESARROLLO DEL SISTEMA DE CLASIFICACIÓN DE PRODUCTOS DE AMÉRICA DEL NORTE	DG DE ESTADÍSTICAS ECONÓMICAS
17	25	ALEJANDRA CERVANTES MARTÍNEZ	COORDINADORA ESTATAL NUEVO LEÓN	COORDINACIÓN ESTATAL NUEVO LEÓN	NUEVO LEÓN
18	11	ALEJANDRO CABRERA GAONA	OFICIAL SUPERIOR	DEPARTAMENTO DE GEODESIA	MICHOACÁN DE OCAMPO
19	5	ALEJANDRO JAVIER GONZÁLEZ RODRÍGUEZ	JEFE DE DEPARTAMENTO DE DESARROLLO ESTADÍSTICO	DEPARTAMENTO DE DESARROLLO ESTADÍSTICO	YUCATÁN
20	14	ALEJANDRO MARTÍN VALENCIA PACHECO	ENLACE DE SERVICIOS	DEPARTAMENTO DE GEODESIA	CAMPECHE
21	22	ALEJANDRO MOELA HERNÁNDEZ	ENLACE DE OPERACIÓN	SUBDIRECCIÓN ESTATAL DE GEOGRAFÍA	CHIAPAS
22	10	ALFONSO ALMADA GÓMEZ	SUBDIRECTOR ESTATAL DE GEOGRAFÍA	SUBDIRECCIÓN ESTATAL DE GEOGRAFÍA	BAJA CALIFORNIA SUR
23	13	ALFONSO MORALES CACIQUE			MORELOS
24	10	ALFONSO RAFAEL ARANDA	JEFE DE DEPARTAMENTO DE GEORREFERENCIACIÓN DE RASGOS URBANOS	DEPARTAMENTO DE GEORREFERENCIACIÓN DE RASGOS URBANOS	DG DE GEOGRAFÍA Y MEDIO AMBIENTE

**Programa de capacitación y actualización dirigido a los servidores públicos  
de las Unidades del Estado 2014.  
Informe sobre implementación**

No.	CLAVE TEMA <sup>1</sup>	NOMBRE DEL INSTRUCTOR	PUESTO	ADSCRIPCIÓN	UNIDAD O ÁREA ADMINISTRATIVA
25	10	ALFREDO GRANADOS GRAJEDA	ENLACE DE OPERACIÓN	DEPARTAMENTO DE ACTUALIZACIÓN BÁSICA	CHIHUAHUA
26	10	ALFREDO HERNÁNDEZ GALLARDO			DR NORTE
27	5	ALICIA GUERRERO TEJEDA	DIRECTORA DE INTEGRACIÓN DE ESTADÍSTICAS SOCIOECONÓMICAS	DIRECCIÓN DE INTEGRACIÓN DE ESTADÍSTICAS SOCIOECONÓMICAS	DG DE INTEGRACIÓN, ANÁLISIS E INVESTIGACIÓN
28	11	ÁLVARO GARCÍA DUEÑAS	ENLACE DE SERVICIOS	DEPARTAMENTO DE GEODESIA	AGUASCALIENTES
29	22	AMADOR PEÑA PEÑA	JEFE DE DEPARTAMENTO DE ESTADÍSTICAS DE GOBIERNO, SEGURIDAD Y JUSTICIA	DEPARTAMENTO DE ESTADÍSTICAS DE GOBIERNO, SEGURIDAD Y JUSTICIA (EV)	OAXACA
30	3	ANA ISABEL BECERRIL CRUZ	JEFE DE DEPARTAMENTO DE COMERCIALIZACIÓN	DEPARTAMENTO DE COMERCIALIZACIÓN	DR CENTRO
31	25	ANA MARÍA RUIZ ESPARZA GUZMÁN	COORDINADORA ESTATAL AGUASCALIENTES	COORDINACIÓN ESTATAL AGUASCALIENTES	AGUASCALIENTES
32	3	ANDRÉS BAUTISTA CÓMEZ (SE-SIEM)			DG DE ESTADÍSTICAS ECONÓMICAS
33	13	ANDRÉS PÉREZ SERRANO	ENLACE DE OPERACIÓN	DEPARTAMENTO DE GEODESIA	TLAXCALA
34	3	ÁNGEL GARCÍA FLORES	ENLACE DE COORDINACIÓN CON MANDOS	SUBDIRECCIÓN ESTATAL DE ESTADÍSTICA	TLAXCALA
35	13	ÁNGEL MERCADO HERRERA	ENLACE DE OPERACIÓN	DEPARTAMENTO DE ADMINISTRACIÓN DE METADATOS	DG DE GEOGRAFÍA Y MEDIO AMBIENTE
36	3	ANGÉLICA DEL SOCORRO ALDANA TUN	ENLACE DE SERVICIOS	SUBDIRECCIÓN ESTATAL DE ESTADÍSTICA	YUCATÁN
37	25	ANGÉLICA OLVERA OSORNIO	ENLACE DE SERVICIOS	DEPARTAMENTO DE ATENCIÓN A USUARIOS Y COMERCIALIZACIÓN	QUERÉTARO
38	11	ANTONIO GUZMÁN SAAVEDRA	ENLACE DE OPERACIÓN	DEPARTAMENTO DE ACTUALIZACIÓN TEMÁTICA	MORELOS
39	10	ANTONIO ULIL CEBALLOS ALONSO	COORDINADOR OPERATIVO	DEPARTAMENTO DE CATÁLOGOS GEOESTADÍSTICOS HOMOLOGADOS	DG DE GEOGRAFÍA Y MEDIO AMBIENTE
40	14	ANTONIO VICTOR GUERRERO ELEMEN	ENLACE DE OPERACIÓN	DEPARTAMENTO DE GEODESIA	YUCATÁN
41	5	ARACELI ALVARADO AVENDAÑO	JEFA DE DEPARTAMENTO DE ESTADÍSTICAS DEMOGRÁFICAS Y SOCIALES	DEPARTAMENTO DE ESTADÍSTICAS DEMOGRÁFICAS Y SOCIALES	BAJA CALIFORNIA
42	99	ARACELI LEZAMA MÉNDEZ	ENLACE DE SERVICIOS	DEPARTAMENTO DE ATENCIÓN A USUARIOS Y COMERCIALIZACIÓN	TLAXCALA
43	4	ARELI ESPINOZA CRUZ	JEFA DE DEPARTAMENTO DE MANTENIMIENTO DEL SISTEMA DE CLASIFICACIÓN INDUSTRIAL DE AMÉRICA DEL NORTE	DEPARTAMENTO DE MANTENIMIENTO DEL SISTEMA DE CLASIFICACIÓN INDUSTRIAL DE AMÉRICA DEL NORTE	DG DE ESTADÍSTICAS ECONÓMICAS
44	4	ARMANDO RIVERA PÉREZ	ENLACE DE OPERACIÓN	DEPARTAMENTO DE ANÁLISIS ECONÓMICO	DR ORIENTE
45	16	ARMANDO SERGIO MARTÍNEZ MOLINA	SUBDIRECTOR ESTATAL DE GEOGRAFÍA	SUBDIRECCIÓN ESTATAL DE GEOGRAFÍA	DURANGO
46	22	ARMANDO SIERRA CAMACHO	JEFE DE DEPARTAMENTO DE DESARROLLO INSTITUCIONAL	DEPARTAMENTO DE DESARROLLO INSTITUCIONAL	TABASCO
47	10	ARTURO CORTÉS VILLA	ENLACE DE SERVICIOS	DEPARTAMENTO DE ACTUALIZACIÓN BÁSICA	MICHOACÁN DE OCAMPO
48	3	ARTURO DE LA ROSA GARAY	ENLACE PARA LOGÍSTICA DE CAMPO	DEPARTAMENTO DE ESTRATEGIAS DE ACTUALIZACION (EV)	DG DE ESTADÍSTICAS ECONÓMICAS

**Programa de capacitación y actualización dirigido a los servidores públicos  
de las Unidades del Estado 2014.  
Informe sobre implementación**

No.	CLAVE TEMA <sup>1</sup>	NOMBRE DEL INSTRUCTOR	PUESTO	ADSCRIPCIÓN	UNIDAD O ÁREA ADMINISTRATIVA
49	10	ARTURO DÍAZ RODRÍGUEZ	JEFE DE DEPARTAMENTO DE ACTUALIZACIÓN DE CARTOGRAFÍA BÁSICA	DEPARTAMENTO DE ACTUALIZACIÓN DE CARTOGRAFÍA BÁSICA	DRCENTRO
50	12	ARTURO GARCÍA CASTREJÓN	ENLACE DE SERVICIOS	DEPARTAMENTO DE ACTUALIZACIÓN BÁSICA	MORELOS
51	5	ARTURO GUZMÁN MORENO	ENLACE DE OPERACIÓN	SUBDIRECCIÓN DE ESTÁNDARES METODOLÓGICOS	DG DE ESTADÍSTICAS SOCIODEMOGRÁFICAS
52	13	ARTURO MONTEJANO HERNANDEZ	ENLACE DE SERVICIOS	DEPARTAMENTO DE ACTUALIZACIÓN BÁSICA	ZACATECAS
53	99	BEATRIZ BLANCO PÉREZ	JEFA DE DEPARTAMENTO DE CONTROL DE PROCESOS	DEPARTAMENTO DE CONTROL DE PROCESOS	DR NORTE
54	22	BEATRIZ RODRIGUEZ MARTÍNEZ	JEFA DE DEPARTAMENTO DE COMUNICACIÓN INSTITUCIONAL	DEPARTAMENTO DE COMUNICACIÓN INSTITUCIONAL	DISTRITO FEDERAL SUR
55	22	BELEM XOCHITOTZI ROMERO	JEFA DE DEPARTAMENTO DE DESARROLLO ESTADÍSTICO	DEPARTAMENTO DE DESARROLLO ESTADÍSTICO	TLAXCALA
56	11	BENITO JUÁREZ OCHOA	JEFE DE DEPARTAMENTO DE GEODESIA	DEPARTAMENTO DE GEODESIA	TLAXCALA
57	3	BERTHA NOHEMÍ CANO POOT	ENLACE DE SERVICIOS	SUBDIRECCIÓN ESTATAL DE ESTADÍSTICA	QUINTANA ROO
58	99	BRENDA PEREZ RAMÍREZ	OFICIAL	DEPARTAMENTO DE COMUNICACIÓN INSTITUCIONAL	DISTRITO FEDERAL NORTE
59	13	CARLOS ALBERTO GARMA BRITO	ENLACE DE OPERACIÓN	DEPARTAMENTO DE ACTUALIZACIÓN BÁSICA	YUCATÁN
60	99	CARLOS ALBERTO LÓPEZ RENTERÍA	ENLACE DE OPERACIÓN	DEPARTAMENTO DE GEORREFERENCIACIÓN DE RASGOS URBANOS	DG DE GEOGRAFÍA Y MEDIO AMBIENTE
61	25	CARLOS ALBERTO RODRÍGUEZ MONTES	SUBDIRECTOR ESTATAL DE INFORMÁTICA	SUBDIRECCIÓN ESTATAL DE INFORMÁTICA	AGUASCALIENTES
62	99	CARLOS ANTONIO CAPORAL LÓPEZ	SUBDIRECTOR ESTATAL DE INFORMÁTICA	SUBDIRECCIÓN ESTATAL DE INFORMÁTICA	QUINTANA ROO
63	11	CARLOS GANDARILLA MORALES	JEFE DE DEPARTAMENTO DE GEODESIA Y FOTOGAMETRÍA	DEPARTAMENTO DE GEODESIA Y FOTOGAMETRÍA	DR NORTE
64	11	CARLOS PÉREZ LARA	ENLACE DE SERVICIOS	DEPARTAMENTO DE GEODESIA Y FOTOGAMETRÍA	QUERÉTARO
65	11	CARLOS TIRSO OLVERA ALDANA	JEFE DE DEPARTAMENTO DE SUPERVISIÓN Y ADMINISTRACIÓN DE LA RED GEODÉSICA	DEPARTAMENTO DE SUPERVISIÓN Y ADMINISTRACIÓN DE LA RED GEODÉSICA	DG DE GEOGRAFÍA Y MEDIO AMBIENTE
66	99	CARMELINO PÉREZ MORALES	JEFE DE DEPARTAMENTO DE ESTADÍSTICA SOCIODEMOGRÁFICA	DEPARTAMENTO DE ESTADÍSTICA SOCIODEMOGRÁFICA	CHIAPAS
67	11	CARMEN LAURO GALLEGOS ALEJANDRO	ENLACE DE SERVICIOS	DEPARTAMENTO DE GEODESIA	NUEVO LEÓN
68	99	CATALINA ACOSTA MEJÍA	ENLACE DE COORDINACIÓN CON MANDOS	SUBDIRECCIÓN DE INTEGRACIÓN DE DATOS GEOGRÁFICOS	DR NORESTE
69	13	CECILIA FLORES ESCOBEDO	ENLACE DE OPERACIÓN	DEPARTAMENTO DE ACTUALIZACIÓN BÁSICA	ZACATECAS
70	10	CECILIA GONZÁLEZ YÁÑEZ	ENLACE DE OPERACIÓN	DEPARTAMENTO DE ACTUALIZACIÓN TEMÁTICA	SONORA
71	3	CEDRICK EDMUNDO VEGA CARRILLO	ENLACE DE SERVICIOS	SUBDIRECCIÓN ESTATAL DE ESTADÍSTICA	QUINTANA ROO
72	99	CELIN SARAOZ MUÑOZ	JEFE DE DEPARTAMENTO DE ESTADÍSTICAS DE GOBIERNO, SEGURIDAD Y JUSTICIA	DEPARTAMENTO DE ESTADÍSTICAS DE GOBIERNO, SEGURIDAD Y JUSTICIA (EV)	CHIAPAS
73	11	CÉSAR CUAUHTÉMOC VALENZUELA BASURTO	ENLACE DE OPERACIÓN	DEPARTAMENTO DE ACTUALIZACIÓN BÁSICA	DURANGO
74	14	CÉSAR ANTONIO CHÁVEZ CARRILLO	ENLACE DE OPERACIÓN	DEPARTAMENTO DE GEODESIA	COLIMA

**Programa de capacitación y actualización dirigido a los servidores públicos  
de las Unidades del Estado 2014.  
Informe sobre implementación**

No.	CLAVE TEMA <sup>1</sup>	NOMBRE DEL INSTRUCTOR	PUESTO	ADSCRIPCIÓN	UNIDAD O ÁREA ADMINISTRATIVA
75	14	CESAR AUGUSTO ACOSTA CEBALLOS	ENLACE DE OPERACIÓN	DEPARTAMENTO DE GEODESIA	YUCATÁN
76	25	CÉSAR FERNANDO NUÑO CEVALLOS	ENLACE DE OPERACIÓN	DEPARTAMENTO DE DESARROLLO ESTADÍSTICO	AGUASCALIENTES
77	25	CESAR TIRADO MEDINA	JEFE DE DEPARTAMENTO DE DESARROLLO INSTITUCIONAL	DEPARTAMENTO DE DESARROLLO INSTITUCIONAL	TAMAULIPAS
78	99	CLAUDIA ALEJANDRA BALLOTE HORTA	ENLACE DE OPERACIÓN	DEPARTAMENTO DE ATENCIÓN A USUARIOS Y COMERCIALIZACIÓN	CAMPECHE
79	99	CLAUDIA ALICIA GALLEGOS ORTIZ	ANALISTA SUPERIOR	DEPARTAMENTO DE ATENCIÓN A USUARIOS Y COMERCIALIZACIÓN	COLIMA
80	3	CLAUDIA ESTHELA SALAZAR MORONES	APOYO DE SEGUIMIENTO A OPERATIVOS	DEPARTAMENTO DE ESTRATEGIAS DE ACTUALIZACION (EV)	DG DE ESTADÍSTICAS ECONÓMICAS
81	12	CRESCENCIANO VILLAREAL FIERRO	ENLACE DE OPERACIÓN	DEPARTAMENTO DE GEODESIA	QUERÉTARO
82	11	CRESENCIANO SEPÚLVEDA LÓPEZ	ENLACE DE OPERACIÓN	DEPARTAMENTO DE GEODESIA	BAJA CALIFORNIA SUR
83	14	CUPERTINO HINOJOSA GONZÁLEZ	ENLACE DE OPERACIÓN	DEPARTAMENTO DE GEODESIA	MÉXICO
84	3	CYNTHIA MARTÍNEZ RAMÍREZ	ENLACE DE INFORMACIÓN DEL DENUÉ INTERACTIVO	DEPARTAMENTO DE ANÁLISIS DE LA INFORMACIÓN	DG DE ESTADÍSTICAS ECONÓMICAS
85	10	DANIEL ALMAGUER BERNAL	ENLACE DE OPERACIÓN	DEPARTAMENTO DE GEORREFERENCIACIÓN DE RASGOS URBANOS	DG DE GEOGRAFÍA Y MEDIO AMBIENTE
86	10	DANIEL OTERO PALAFOX	JEFE DE DEPARTAMENTO DE ACTUALIZACIÓN BÁSICA	DEPARTAMENTO DE ACTUALIZACIÓN BÁSICA	BAJA CALIFORNIA
87	10	DANIEL ROSALES VÁZQUEZ	JEFE DE DEPARTAMENTO DE ACTUALIZACIÓN BÁSICA	DEPARTAMENTO DE ACTUALIZACIÓN BÁSICA	HIDALGO
88	5	DAVID CELIS CHAGOLLÁN			DG DE ESTADÍSTICAS SOCIODEMOGRÁFICAS
89	22	DAVID MADERA ESQUILIANO	JEFE DE DEPARTAMENTO DE COMUNICACIÓN INSTITUCIONAL	DEPARTAMENTO DE COMUNICACIÓN INSTITUCIONAL	QUINTANA ROO
90	3	DIANA CAMPOS GARCÍA	AUXILIAR EN LOGÍSTICA DE OPERATIVOS DE ACTUALIZACIÓN	DEPARTAMENTO DE GEORREFERENCIACION (EV)	DG DE ESTADÍSTICAS ECONÓMICAS
91	6	DIANA RUBÍ GARCÍA ORTIZ	ENLACE DE ANÁLISIS Y CONTROL DE INSTRUMENTOS REGULATORIOS	DEPARTAMENTO DE DISEÑO DE INSTRUMENTOS REGULATORIOS (EV)	DG DE ESTADÍSTICAS DE GOBIERNO, SEGURIDAD PÚBLICA Y JUSTICIA
92	4	DIANA VANESSA PAREDES MALAGÓN	OFICIAL	DEPARTAMENTO DE DESARROLLO DEL SISTEMA DE CLASIFICACIÓN DE PRODUCTOS DE AMÉRICA DEL NORTE	DG DE ESTADÍSTICAS ECONÓMICAS
93	99	DORA TANNIA MORÓN MACÍAS	JEFA DE DEPARTAMENTO DE ATENCIÓN A USUARIOS Y COMERCIALIZACIÓN	DEPARTAMENTO DE ATENCIÓN A USUARIOS Y COMERCIALIZACIÓN	SAN LUIS POTOSÍ
94	10	DULCE MÓNICA TORALES RODRÍGUEZ	ENLACE DE SERVICIOS	DEPARTAMENTO DE ACTUALIZACIÓN DE CARTOGRAFÍA BÁSICA	DR CENTRO
95	14	EDGAR CRUZ GONZÁLEZ CORTÉS	JEFE DE DEPARTAMENTO DE INNOVACIÓN EN PROCESAMIENTO	DEPARTAMENTO DE INNOVACIÓN EN PROCESAMIENTO	DG DE GEOGRAFÍA Y MEDIO AMBIENTE
96	6	EDGAR GUERRERO CENTENO	DIRECTOR DE POLÍTICAS DE INFORMACIÓN GUBERNAMENTAL	DIRECCIÓN DE POLÍTICAS DE INFORMACIÓN GUBERNAMENTAL	DG DE ESTADÍSTICAS DE GOBIERNO, SEGURIDAD PÚBLICA Y JUSTICIA
97	6	EDGAR MAGAÑA CALZADA	JEFE DE DEPARTAMENTO DE ESTADÍSTICAS DE GOBIERNO, SEGURIDAD Y JUSTICIA	DEPARTAMENTO DE ESTADÍSTICAS DE GOBIERNO, SEGURIDAD Y JUSTICIA (EV)	QUINTANA ROO

**Programa de capacitación y actualización dirigido a los servidores públicos  
de las Unidades del Estado 2014.  
Informe sobre implementación**

No.	CLAVE TEMA <sup>1</sup>	NOMBRE DEL INSTRUCTOR	PUESTO	ADSCRIPCIÓN	UNIDAD O ÁREA ADMINISTRATIVA
98	22	EDGAR MICHAEL DURÁN MORALES	ENLACE DE SERVICIOS	COORDINACIÓN ESTATAL JALISCO	JALISCO
99	99	EFREN HÍJAR RIVERA	SUBDIRECTOR ESTATAL DE ESTADÍSTICA	SUBDIRECCIÓN ESTATAL DE ESTADÍSTICA	DURANGO
100	10	EFREN VERA ROCHA	ENLACE DE OPERACIÓN	DEPARTAMENTO DE ACTUALIZACIÓN BÁSICA	BAJA CALIFORNIA
101	5	ELIA PATRICIA LÓPEZ GÓMEZ	ESPECIALISTA DE ORGANIZACIÓN Y SEGUIMIENTO A LA CAPACITACIÓN PARA ENC. ESPEC.	DEPARTAMENTO DE EVALUACIÓN A LA CAPACITACIÓN DE ENCUESTAS	DG DE ESTADÍSTICAS SOCIODEMOGRÁFICAS
102	3	ELIO ENRIQUE COB CANTO	ENLACE DE COORDINACIÓN CON MANDOS	SUBDIRECCIÓN ESTATAL DE ESTADÍSTICA	QUINTANA ROO
103	13	ELPIDIA GUADALUPE DEL RÍO RODRÍGUEZ	ENLACE DE SERVICIOS	DEPARTAMENTO DE TRATAMIENTO Y ESTRUCTURACIÓN	DR NORTE
104	3	EMILIA MORENO CHÁVEZ	JEFE DE DEPARTAMENTO DE ESTADÍSTICAS DE GOBIERNO, SEGURIDAD Y JUSTICIA	DEPARTAMENTO DE ESTADÍSTICAS DE GOBIERNO, SEGURIDAD Y JUSTICIA (EV)	SAN LUIS POTOSÍ
105	10	EMILIO RAFAEL GARCÍA VARGAS	ENLACE DE OPERACIÓN	DEPARTAMENTO DE ACTUALIZACIÓN TEMÁTICA	OAXACA
106	10	ENRIQUE ESPARZA QUEZADA	DESARROLLADOR INFORMÁTICO DE BASE DE DATOS GEOESPACIALES	DEPARTAMENTO DE IMPLEMENTACIÓN DE BASE DE DATOS	DG DE GEOGRAFÍA Y MEDIO AMBIENTE
107	10	ENRIQUE LÓPEZ FERNÁNDEZ	ENLACE DE OPERACIÓN	DEPARTAMENTO DE ACTUALIZACIÓN BÁSICA	TLAXCALA
108	12	ERASMO ALEJANDRO HURTADO CALDERÓN	ENLACE DE SERVICIOS	DEPARTAMENTO DE GEODESIA	MICHOACÁN DE OCAMPO
109	5	ERIC MANUEL RODRÍGUEZ HERRERA	DIRECTOR DE ÁREA	COORDINACION TECNICA	VICEPRESIDENCIA DE INFORMACIÓN DEMOGRÁFICA Y SOCIAL
110	6	ERIKA SARAÍ RIVERA GUTIÉRREZ	JEFE DE DEPARTAMENTO DE DISEÑO DE INSTRUMENTOS REGULATORIOS	DEPARTAMENTO DE DISEÑO DE INSTRUMENTOS REGULATORIOS (EV)	DG DE ESTADÍSTICAS DE GOBIERNO, SEGURIDAD PÚBLICA Y JUSTICIA
111	5	ESPERANZA SALAZAR ORTIZ	ESPECIALISTA	DEPARTAMENTO DE INVESTIGACIÓN DE ESTÁNDARES INTERNACIONALES	DG DE ESTADÍSTICAS SOCIODEMOGRÁFICAS
112	25	ESTHELA VALENZUELA FLORES	OFICIAL SUPERIOR	DEPARTAMENTO DE ATENCIÓN A USUARIOS Y COMERCIALIZACIÓN	AGUASCALIENTES
113	4	EVA CASTILLO NAVARRETE	SUBDIRECTORA DE CLASIFICACIONES ECONÓMICAS DE ACTIVIDADES Y PRODUCTOS	SUBDIRECCIÓN DE CLASIFICACIONES ECONÓMICAS DE ACTIVIDADES Y PRODUCTOS	DG DE ESTADÍSTICAS ECONÓMICAS
114	5	EVANGELINA ÁLVAREZ MARTÍNEZ	ENLACE DE OPERACIÓN	DEPARTAMENTO DE DESARROLLO ESTADÍSTICO	QUERÉTARO
115	10	FÁTIMA DEL ROSARIO RAMÍREZ RÍOS	ANALISTA "C" DE INFORMACIÓN ESTADÍSTICA Y GEOGRÁFICA	DEPARTAMENTO DE TRATAMIENTO Y ESTRUCTURACIÓN	DR NORTE
116	13	FAUSTO CORTES CASTILLO	ENLACE DE SERVICIOS	DEPARTAMENTO DE ACTUALIZACIÓN BÁSICA	DR ORIENTE
117	11	FEDERICO SÁNCHEZ REYES	ENLACE DE OPERACIÓN	DEPARTAMENTO DE GEODESIA	MORELOS
118	99	FELICITAS IBARRA RIVERA	OFICIAL	DEPARTAMENTO DE ATENCIÓN A USUARIOS Y COMERCIALIZACIÓN	DISTRITO FEDERAL NORTE
119	14	FELIPE MUÑIZ MORALES	ENLACE DE OPERACIÓN	DEPARTAMENTO DE GEODESIA	COAHUILA
120	13	FELIPE VALLECILLO PALOS	OFICIAL	DEPARTAMENTO DE ADMINISTRACIÓN DE METADATOS	DG DE GEOGRAFÍA Y MEDIO AMBIENTE

**Programa de capacitación y actualización dirigido a los servidores públicos  
de las Unidades del Estado 2014.  
Informe sobre implementación**

No.	CLAVE TEMA <sup>1</sup>	NOMBRE DEL INSTRUCTOR	PUESTO	ADSCRIPCIÓN	UNIDAD O ÁREA ADMINISTRATIVA
121	99	FÉLIX ADAN NIÑO CRUZ	JEFE DE DEPARTAMENTO DE CAPTURA Y PROCESO	DEPARTAMENTO DE CAPTURA Y PROCESO	OAXACA
122	10	FÉLIX CANUL PECH	SUBDIRECTOR DE INTEGRACIÓN DE DATOS GEOGRÁFICOS	SUBDIRECCIÓN DE INTEGRACIÓN DE DATOS GEOGRÁFICOS	DR NORESTE
123	9	FÉLIX FRÍAS IBARRA	JEFE DE DEPARTAMENTO DE MODELADO DE RELIEVE SUBMARINO	DEPARTAMENTO DE MODELADO DE RELIEVE SUBMARINO	DG DE GEOGRAFÍA Y MEDIO AMBIENTE
124	10	FERMÍN ÁLVAREZ MARTÍNEZ	OFICIAL SUPERIOR	DEPARTAMENTO DE GEODESIA	ZACATECAS
125	10	FERNANDO MEDINA PADILLA	SUBDIRECTOR ESTATAL DE GEOGRAFÍA	SUBDIRECCIÓN ESTATAL DE GEOGRAFÍA	SAN LUIS POTOSÍ
126	11	FERNANDO RODRÍGUEZ PERALTA	ENLACE DE OPERACIÓN	DEPARTAMENTO DE GEODESIA	MORELOS
127	11	FIDEL RODRÍGUEZ PÉREZ	ENLACE DE OPERACIÓN	DEPARTAMENTO DE GEODESIA	YUCATÁN
128	13	FLOR ANGÉLICA CHABLE HERNÁNDEZ	ENLACE DE SERVICIOS	DEPARTAMENTO DE ACTUALIZACIÓN BÁSICA	CAMPECHE
129	10	FRANCISCO AGUILERA RODRÍGUEZ	ENLACE SUPERVISOR	DEPARTAMENTO DE ACTUALIZACIÓN BÁSICA	AGUASCALIENTES
130	14	FRANCISCO JAVIER CARRASCO ROSALES	JEFE DE DEPARTAMENTO DE ESTÁNDARES CATASTRALES	DEPARTAMENTO DE ESTÁNDARES CATASTRALES	DG DE GEOGRAFÍA Y MEDIO AMBIENTE
131	10	FRANCISCO JAVIER HUICOCHEA CAMPOS	ENLACE DE OPERACIÓN	DEPARTAMENTO DE ACTUALIZACIÓN BÁSICA	GUANAJUATO
132	10	FRANCISCO JAVIER RÍOS SERRANO	ANALISTA "C" DE INFORMACIÓN ESTADÍSTICA Y GEOGRÁFICA	DEPARTAMENTO DE ACTUALIZACIÓN BÁSICA	DURANGO
133	11	FRANCISCO MÉNDEZ MARÍN	ENLACE DE SERVICIOS	DEPARTAMENTO DE GEODESIA	OAXACA
134	3	FRANCISCO ZÚÑIGA (SE-SIEM)			DG DE ESTADÍSTICAS ECONÓMICAS
135	25	GABRIEL SALAS SIERRA	JEFE DE DEPARTAMENTO DE DIFUSIÓN INSTITUCIONAL	DEPARTAMENTO DE DIFUSIÓN INSTITUCIONAL	DR NORTE
136	5	GABRIELA DE DOLORES MACÍAS GUZMÁN	ENLACE DE OPERACIÓN	SUBDIRECCIÓN DE FACTIBILIDAD Y SEGUIMIENTO OPERATIVO DE ENCUESTAS ESPECIALES	DG DE ESTADÍSTICAS SOCIODEMOGRÁFICAS
137	10	GENARO MARRÓN MATA	ENLACE DE OPERACIÓN	DEPARTAMENTO DE GEODESIA	AGUASCALIENTES
138	5	GERARDO BARBA CALVILLO	JEFE DE DEPARTAMENTO DE DESARROLLO INSTITUCIONAL	DEPARTAMENTO DE DESARROLLO INSTITUCIONAL	COLIMA
139	14	GERARDO CASTAÑEDA MORFÍN	JEFE DE DEPARTAMENTO DE GEODESIA	DEPARTAMENTO DE GEODESIA	COLIMA
140	25	GERARDO CEPEDA DE LA RIVA			DR NORTE
141	10	GERARDO LÓPEZ BUSTOS	ENLACE DE OPERACIÓN	DEPARTAMENTO DE ACTUALIZACIÓN BÁSICA	JALISCO
142	11	GERÓNIMO GUSTAVO GALVÁN LÁZARO	ENLACE DE OPERACIÓN	DEPARTAMENTO DE ACTUALIZACIÓN BÁSICA	OAXACA
143	12	GERÓNIMO SERRANO NÚÑEZ	ENLACE SUPERVISOR	DEPARTAMENTO DE GEODESIA Y FOTOGRAMETRÍA	DR NORESTE
144	25	GIL REMEDIOS CORONA VÁZQUEZ			TLAXCALA
145	5	GILBERTO ORTIZ CASTAÑEDA	JEFE DE DEPARTAMENTO DE DESARROLLO ESTADÍSTICO	DEPARTAMENTO DE DESARROLLO ESTADÍSTICO	DURANGO
146	99	GONZALO SÁNCHEZ ARANA	ENLACE DE OPERACIÓN	DEPARTAMENTO DE DESARROLLO ESTADÍSTICO	QUINTANA ROO
147	13	GUADALUPE LETICIA FLORES SÁNCHEZ	ENLACE SUPERVISOR	DEPARTAMENTO DE TRATAMIENTO Y ESTRUCTURACIÓN	DR NORTE

**Programa de capacitación y actualización dirigido a los servidores públicos  
de las Unidades del Estado 2014.  
Informe sobre implementación**

No.	CLAVE TEMA <sup>1</sup>	NOMBRE DEL INSTRUCTOR	PUESTO	ADSCRIPCIÓN	UNIDAD O ÁREA ADMINISTRATIVA
148	5	GUILLERMINA BARRIENTOS LÓPEZ	JEFA DE DEPARTAMENTO DE DESARROLLO ESTADÍSTICO	DEPARTAMENTO DE DESARROLLO ESTADÍSTICO	BAJA CALIFORNIA SUR
149	99	GUILLERMO FAVELA VIZCARRA			DR NORTE
150	25	GUILLERMO ORNELAS ROMERO	COORDINADOR ESTATAL SONORA	COORDINACIÓN ESTATAL SONORA	SONORA
151	3	GUILLERMO SAUCEDO SERRANO	ENLACE EN DESARROLLO DE METODOLOGÍAS	DEPARTAMENTO DE ANÁLISIS DE LA INFORMACIÓN	DG DE ESTADÍSTICAS ECONÓMICAS
152	99	GUSTAVO CESAR CONTRERAS HERNÁNDEZ	JEFE DE DEPARTAMENTO DE ESTADÍSTICAS DE GOBIERNO, SEGURIDAD Y JUSTICIA	DEPARTAMENTO DE ESTADÍSTICAS DE GOBIERNO, SEGURIDAD Y JUSTICIA (EV)	ZACATECAS
153	11	GUSTAVO DÍAZ HERNÁNDEZ	ENLACE DE OPERACIÓN	DEPARTAMENTO DE GEODESIA	TABASCO
154	14	HECTOR DAMIAN PLATA GARCIA	ENLACE DE OPERACIÓN	DEPARTAMENTO DE ACTUALIZACIÓN BÁSICA	COAHUILA
155	99	HÉCTOR ERICK RUIZ GALLEGOS	JEFE DE DEPARTAMENTO DE ATENCIÓN A USUARIOS Y COMERCIALIZACIÓN	DEPARTAMENTO DE ATENCIÓN A USUARIOS Y COMERCIALIZACIÓN	AGUASCALIENTES
156	99	HÉCTOR GONZÁLEZ RÍOS	DIRECTOR DE GEOGRAFÍA	DIRECCIÓN DE GEOGRAFÍA	DR NORTE
157	13	HÉCTOR MARIO GÓMORA MORALES	JEFE DE DEPARTAMENTO DE MODELO DE CALIDAD DE DATOS ESPACIALES	DEPARTAMENTO DE MODELO DE CALIDAD DE DATOS ESPACIALES	DG DE GEOGRAFÍA Y MEDIO AMBIENTE
158	3	HELADIO LÓPEZ FLORES			GUANAJUATO
159	99	HELIO PAREJA NAVARRETE	COORDINADOR ESTATAL QUERÉTARO	COORDINACIÓN ESTATAL QUERÉTARO	QUERÉTARO
160	99	HERBE ORDAZ ALONSO			QUINTANA ROO
161	99	HUGO ALEJANDRO CUETO GUTIÉRREZ	ENLACE DE COORDINACIÓN CON MANDOS	SUBDIRECCIÓN ESTATAL DE GEOGRAFÍA	CHIAPAS
162	13	IRMA ARACELI GONZÁLEZ GUERRA	OFICIAL SUPERIOR	DEPARTAMENTO DE ACTUALIZACIÓN TEMÁTICA	NAYARIT
163	5	ISADORA GEORGINA CASTILLO SANDOVAL	ENLACE DE SERVICIOS	SUBDIRECCIÓN DE APOYO TÉCNICO	DG DE ESTADÍSTICAS SOCIODEMOGRÁFICAS
164	22	ISMAEL MALDONADO VALENZUELA	COORDINADOR ESTATAL DURANGO	COORDINACIÓN ESTATAL DURANGO	DURANGO
165	10	ITZA MARIVEL CORDERO SOTO	ENLACE DE OPERACIÓN	DEPARTAMENTO DE ACTUALIZACIÓN TEMÁTICA	DURANGO
166	11	JAIME ALONSO TLALI	ENLACE DE OPERACIÓN	DEPARTAMENTO DE GEODESIA	TLAXCALA
167	25	JAIME ARTURO YAÑEZ VALDÉS	JEFE DE DEPARTAMENTO DE ESTADÍSTICAS DE GOBIERNO, SEGURIDAD Y JUSTICIA	DEPARTAMENTO DE ESTADÍSTICAS DE GOBIERNO, SEGURIDAD Y JUSTICIA (EV)	SONORA
168	25	JAN PAUL PASTRANA DOMÍNGUEZ	OFICIAL	DEPARTAMENTO DE COMUNICACIÓN INSTITUCIONAL	DISTRITO FEDERAL SUR
169	11	JAVIER ARELLANO SÁNCHEZ	SUBDIRECTOR DE CONTROL DE OPERACIONES GEODÉSICAS	SUBDIRECCIÓN DE CONTROL DE OPERACIONES GEODÉSICAS	DG DE GEOGRAFÍA Y MEDIO AMBIENTE
170	14	JAVIER LOPEZ HARO	JEFE DE DEPARTAMENTO DE GEODESIA	DEPARTAMENTO DE GEODESIA	SINALOA
171	10	JESÚS BEATRIZ RUIZ URQUIZA	JEFA DE DEPARTAMENTO DE ACTUALIZACIÓN BÁSICA	DEPARTAMENTO DE ACTUALIZACIÓN BÁSICA	SINALOA
172	13	JESÚS FERNANDO CONTRERAS ZÁRATE	PROFESIONAL EN CARTOGRAFÍA E INFORMACIÓN HIDROLÓGICA	SUBDIRECCIÓN ESTATAL DE GEOGRAFÍA	BAJA CALIFORNIA
173	99	JESÚS HUMBERTO RODRÍGUEZ BARÓN	ENLACE DE OPERACIÓN	DEPARTAMENTO DE ATENCIÓN A USUARIOS Y COMERCIALIZACIÓN	DISTRITO FEDERAL SUR
174	4	JESÚS IGNACIO REYES COYOTE	JEFE DE DEPARTAMENTO DE ESTADÍSTICA ECONÓMICA	DEPARTAMENTO DE ESTADÍSTICA ECONÓMICA	MÉXICO

**Programa de capacitación y actualización dirigido a los servidores públicos  
de las Unidades del Estado 2014.  
Informe sobre implementación**

No.	CLAVE TEMA <sup>1</sup>	NOMBRE DEL INSTRUCTOR	PUESTO	ADSCRIPCIÓN	UNIDAD O ÁREA ADMINISTRATIVA
175	11	JESÚS LEOCADIO REYES RIVERA	JEFE DE DEPARTAMENTO DE GEODESIA	DEPARTAMENTO DE GEODESIA	DURANGO
176	11	JESUS SERGIO ALVIZO LANDEROS	ENLACE DE OPERACIÓN	DEPARTAMENTO DE GEODESIA	SINALOA
177	11	JOEL GARCÍA MARTÍNEZ	ENLACE DE OPERACIÓN	DEPARTAMENTO DE GEODESIA	DURANGO
178	14	JOEL PANOHAYA ANALCO	ENLACE DE OPERACIÓN	DEPARTAMENTO DE GEODESIA	DR ORIENTE
179	4	JORGE ALBERTO LIZÁRRAGA GONZÁLEZ	ENLACE DE COORDINACIÓN CON MANDOS	SUBDIRECCIÓN ESTATAL DE ESTADÍSTICA	YUCATÁN
180	99	JORGE EDUARDO MEDINA HOIL	JEFE DE DEPARTAMENTO DE DESARROLLO ESTADÍSTICO	DEPARTAMENTO DE DESARROLLO ESTADÍSTICO	QUINTANA ROO
181	10	JORGE HUMBERTO BÁEZ LUCERO	ENLACE DE OPERACIÓN	DEPARTAMENTO DE GEORREFERENCIACIÓN DE RASGOS URBANOS	DG DE GEOGRAFÍA Y MEDIO AMBIENTE
182	12	JORGE LUIS DURÁN MENDIETA	ENLACE DE OPERACIÓN	DEPARTAMENTO DE ACTUALIZACIÓN TEMÁTICA	MÉXICO
183	11	JORGE MATA VELASCO	SUBDIRECTOR DE INTEGRACIÓN Y ANÁLISIS DE LA INFORMACIÓN	SUBDIRECCIÓN DE INTEGRACIÓN Y ANÁLISIS DE LA INFORMACIÓN	GUANAJUATO
184	22	JORGE OMAR JUÁREZ REYES	SUBDIRECTOR ESTATAL DE INFORMÁTICA	SUBDIRECCIÓN ESTATAL DE INFORMÁTICA	CHIAPAS
185	10	JORGE PONCE ROCHA	ENLACE DE SERVICIOS	DEPARTAMENTO DE ACTUALIZACIÓN TEMÁTICA	BAJA CALIFORNIA
186	99	JOSÉ ALFREDO GALARZA TUT	ENLACE DE OPERACIÓN	DEPARTAMENTO DE GEODESIA	QUINTANA ROO
187	10	JOSÉ ALFREDO MENDOZA AGUILAR	JEFE DE DEPARTAMENTO DE ACTUALIZACIÓN BÁSICA	DEPARTAMENTO DE ACTUALIZACIÓN BÁSICA	MICHOACÁN DE OCAMPO
188	10	JOSÉ ÁLVARO ALEMÁN DÁVILA	ENLACE DE OPERACIÓN	DEPARTAMENTO DE ACTUALIZACIÓN BÁSICA	TLAXCALA
189	12	JOSÉ ANDRÉS HERBE SOLIS SANTOS	ENLACE DE OPERACIÓN	DEPARTAMENTO DE GEODESIA	YUCATÁN
190	14	JOSE ANGEL SIFUENTES SANCHEZ	ENLACE DE OPERACIÓN	DEPARTAMENTO DE GEODESIA	COAHUILA
191	3	JOSÉ ANTONIO GUERRERO DÍAZ DE LEÓN	ANALISTA SUPERIOR	DEPARTAMENTO DE ATENCIÓN A USUARIOS Y COMERCIALIZACIÓN	SAN LUIS POTOSÍ
192	99	JOSÉ ANTONIO MALDONADO ESCALANTE	SUBDIRECTOR ESTATAL DE DIFUSIÓN	SUBDIRECCIÓN ESTATAL DE DIFUSIÓN	DISTRITO FEDERAL NORTE
193	12	JOSÉ ANTONIO PIZAÑA MATA	ENLACE DE SERVICIOS	DEPARTAMENTO DE GEODESIA	DURANGO
194	11	JOSÉ ANTONIO VIDAL ALAMILLA	JEFE DE DEPARTAMENTO DE GEODESIA	DEPARTAMENTO DE GEODESIA	SONORA
195	12	JOSÉ ARNOLDO LÓPEZ ACUÑA	ENLACE DE OPERACIÓN	DEPARTAMENTO DE GEODESIA	SONORA
196	13	JOSÉ CATALINO HERRERA SANSORES	JEFE DE DEPARTAMENTO DE ACTUALIZACIÓN TEMÁTICA	DEPARTAMENTO DE ACTUALIZACIÓN TEMÁTICA	QUINTANA ROO
197	6	JOSÉ DE JESÚS RAMÍREZ ÁVILA	JEFE DE DEPARTAMENTO DE CONTROL Y EVALUACIÓN A1	DEPARTAMENTO DE CONTROL Y EVALUACIÓN A1	ZACATECAS
198	12	JOSÉ ENRIQUE ALVIRDE LÓPEZ	ENLACE DE OPERACIÓN	DEPARTAMENTO DE ACTUALIZACIÓN TEMÁTICA	MÉXICO
199	13	JOSÉ ENRIQUE SÁNCHEZ DZIB	OFICIAL SUPERIOR	DEPARTAMENTO DE GEODESIA	CAMPECHE
200	99	JOSÉ ESTEBAN LUNA ZURITA	JEFE DE DEPARTAMENTO DE GEODESIA	DEPARTAMENTO DE GEODESIA	TABASCO
201	99	JOSÉ FEDERICO RAMÍREZ RAMÍREZ	ENLACE DE OPERACIÓN	DEPARTAMENTO DE ACTUALIZACIÓN BÁSICA	SAN LUIS POTOSÍ
202	5	JOSÉ FELIPE ESCUDERO VELÁZQUEZ	JEFE DE DEPARTAMENTO DE DESARROLLO INSTITUCIONAL	DEPARTAMENTO DE DESARROLLO INSTITUCIONAL	MÉXICO



**Programa de capacitación y actualización dirigido a los servidores públicos  
de las Unidades del Estado 2014.  
Informe sobre implementación**

No.	CLAVE TEMA <sup>1</sup>	NOMBRE DEL INSTRUCTOR	PUESTO	ADSCRIPCIÓN	UNIDAD O ÁREA ADMINISTRATIVA
203	2	JOSÉ FRANCISCO CUIRIZ MONCADA	SUBDIRECTOR DE ESTADÍSTICAS DEL SECTOR PÚBLICO	SUBDIRECCIÓN DE ESTADÍSTICAS DEL SECTOR PÚBLICO	DG DE ESTADÍSTICAS ECONÓMICAS
204	7	JOSÉ GERARDO SÁNCHEZ NORIEGA	JEFE DE DEPARTAMENTO DE ESTADÍSTICA SOCIODEMOGRÁFICA	DEPARTAMENTO DE ESTADÍSTICA SOCIODEMOGRÁFICA	BAJA CALIFORNIA SUR
205	11	JOSÉ GILBERTO RAFAEL EUGENIO HERNÁNDEZ	JEFE DE DEPARTAMENTO DE GEODESIA Y FOTOGAMETRÍA	DEPARTAMENTO DE GEODESIA Y FOTOGAMETRÍA	DR ORIENTE
206	99	JOSE ISAIAS EHUAN COYOC	JEFE DE DEPARTAMENTO DE GEODESIA	DEPARTAMENTO DE GEODESIA	CAMPECHE
207	25	JOSÉ LUIS BONILLA MÁVIL	DIRECTOR REGIONAL CENTRO	DIRECCIÓN REGIONAL CENTRO	DR CENTRO
208	3	JOSÉ LUIS CAMARILLO ZÁRATE	JEFE DE DEPARTAMENTO DE ESTADÍSTICA ECONÓMICA	DEPARTAMENTO DE ESTADÍSTICA ECONÓMICA	BAJA CALIFORNIA SUR
209	14	JOSÉ LUIS CARRANZA BELLO	JEFE DE DEPARTAMENTO DE GEODESIA	DEPARTAMENTO DE GEODESIA	GUERRERO
210	11	JOSÉ LUIS ESCALONA HERNÁNDEZ	JEFE DE DEPARTAMENTO DE GEODESIA	DEPARTAMENTO DE GEODESIA	QUERÉTARO
211	10	JOSE LUIS ESPINOSA ASTELLO	JEFE DE DEPARTAMENTO DE ACTUALIZACIÓN BÁSICA	DEPARTAMENTO DE ACTUALIZACIÓN BÁSICA	TAMAULIPAS
212	13	JOSÉ LUIS LARA MARTÍNEZ	ENLACE DE SERVICIOS	DEPARTAMENTO DE GEODESIA	QUERÉTARO
213	14	JOSÉ LUIS MU ORIZAGA	JEFE DE DEPARTAMENTO DE CATÁLOGOS Y ESPECIFICACIONES DE DATOS CATASTRALES	DEPARTAMENTO DE CATÁLOGOS Y ESPECIFICACIONES DE DATOS CATASTRALES	DG DE GEOGRAFÍA Y MEDIO AMBIENTE
214	11	JOSÉ LUIS VELA RODRÍGUEZ	ENLACE DE SERVICIOS	DEPARTAMENTO DE GEODESIA	DURANGO
215	22	JOSÉ MANUEL ANCONA ALCOCER	COORDINADOR ESTATAL TABASCO	COORDINACIÓN ESTATAL TABASCO	TABASCO
216	99	JOSÉ MARCELINO SÁNCHEZ BARAHONA	JEFE DE DEPARTAMENTO DE COMERCIALIZACIÓN Y DIFUSIÓN	DEPARTAMENTO DE COMERCIALIZACIÓN Y DIFUSIÓN	QUINTANA ROO
217	12	JOSÉ MARTÍNEZ RODRÍGUEZ	JEFE DE DEPARTAMENTO DE GEODESIA	DEPARTAMENTO DE GEODESIA	ZACATECAS
218	10	JOSÉ PEDRO GONZÁLEZ VALENZUELA	ENLACE DE OPERACIÓN	DEPARTAMENTO DE ACTUALIZACIÓN TEMÁTICA	SINALOA
219	10	JOSÉ RAFAEL ROBLEDO MEZA	SUBDIRECTOR ESTATAL DE GEOGRAFÍA	SUBDIRECCIÓN ESTATAL DE GEOGRAFÍA	HIDALGO
220	99	JOSÉ REYES CRUZ	JEFE DE DEPARTAMENTO DE ESTADÍSTICA ECONÓMICA	DEPARTAMENTO DE ESTADÍSTICA ECONÓMICA	OAXACA
221	25	JOSEFINA BARRERA LEDESMA	OFICIAL SUPERIOR	DEPARTAMENTO DE ATENCIÓN A USUARIOS Y COMERCIALIZACIÓN	QUERÉTARO
222	10	JUAN MANUEL CONTRERAS LEIJA	ENLACE DE OPERACIÓN	DEPARTAMENTO DE GEODESIA	COAHUILA
223	25	JUAN ANTONIO GARZA FUENTES	JEFE DE DEPARTAMENTO DE REGISTRO NACIONAL DE INFORMACIÓN GEOGRÁFICA	DEPARTAMENTO DE REGISTRO NACIONAL DE INFORMACIÓN GEOGRÁFICA	DR NORESTE
224	14	JUAN ARTURO CIRA JARAMILLO	JEFE DE DEPARTAMENTO DE GEODESIA	DEPARTAMENTO DE GEODESIA	MICHOACÁN DE OCAMPO
225	12	JUAN CARLOS DELFÍN YAÑEZ	JEFE DE DEPARTAMENTO DE GEODESIA Y FOTOGAMETRÍA	DEPARTAMENTO DE GEODESIA Y FOTOGAMETRÍA	DR NORESTE
226	99	JUAN CARLOS IBAÑEZ CATALÁN	JEFE DE DEPARTAMENTO DE GEODESIA	DEPARTAMENTO DE GEODESIA	NAYARIT
227	11	JUAN CARLOS MOLINA ESPINOSA	JEFE DE DEPARTAMENTO DE GEODESIA	DEPARTAMENTO DE GEODESIA	MORELOS
228	25	JUAN CARLOS VÁZQUEZ BERNAL	SUBDIRECTOR ESTATAL DE INFORMÁTICA	SUBDIRECCIÓN ESTATAL DE INFORMÁTICA	GUERRERO
229	11	JUAN DE DIOS TOVAR MUÑOZ			COAHUILA

**Programa de capacitación y actualización dirigido a los servidores públicos  
de las Unidades del Estado 2014.  
Informe sobre implementación**

No.	CLAVE TEMA <sup>1</sup>	NOMBRE DEL INSTRUCTOR	PUESTO	ADSCRIPCIÓN	UNIDAD O ÁREA ADMINISTRATIVA
230	5	JUAN GERARDO ROJAS BELTRÁN	JEFE DE DEPARTAMENTO DE DESARROLLO ESTADÍSTICO	DEPARTAMENTO DE DESARROLLO ESTADÍSTICO	QUERÉTARO
231	99	JUAN GUILLERMO PAT OJEDA	ENLACE DE OPERACIÓN	DEPARTAMENTO DE GEODESIA	QUINTANA ROO
232	14	JUAN HUMBERTO DE LIRA MUÑOZ	ENLACE SUPERVISOR	DEPARTAMENTO DE ESTÁNDARES CATASTRALES	DG DE GEOGRAFÍA Y MEDIO AMBIENTE
233	7	JUAN ISIDRO NAVARRO JIMÉNEZ	SUBDIRECTOR ESTATAL DE ESTADÍSTICA	SUBDIRECCIÓN ESTATAL DE ESTADÍSTICA	BAJA CALIFORNIA SUR
234	14	JUAN MANUEL MARTÍNEZ MACÍAS	DIRECTOR DE GENERACIÓN Y ACTUALIZACIÓN DE INFORMACIÓN CATASTRAL	DIRECCIÓN DE GENERACIÓN Y ACTUALIZACIÓN DE INFORMACIÓN CATASTRAL	DG DE GEOGRAFÍA Y MEDIO AMBIENTE
235	4	JUAN MANUEL PÉREZ CONTRERAS			DG DE ESTADÍSTICAS ECONÓMICAS
236	99	JUANITA DEL CARMEN RAMOS HINOSTROZA	OFICIAL SUPERIOR	DEPARTAMENTO DE ATENCIÓN A USUARIOS Y COMERCIALIZACIÓN	NUEVO LEÓN
237	14	JUDITH ESPINOSA MARTÍNEZ	ENLACE SUPERVISOR	DEPARTAMENTO DE ESTÁNDARES CATASTRALES	DG DE GEOGRAFÍA Y MEDIO AMBIENTE
238	99	JULIA ANGÉLICA FUENTES VERGARA			TABASCO
239	10	JULIO CÉSAR GARCÍA LÓPEZ	SUBDIRECTOR ESTATAL DE GEOGRAFÍA	SUBDIRECCIÓN ESTATAL DE GEOGRAFÍA	SONORA
240	4	LAURA ANGÉLICA SÁNCHEZ JIMÉNEZ	ENLACE DE OPERACIÓN	DEPARTAMENTO DE MANTENIMIENTO DEL SISTEMA DE CLASIFICACIÓN INDUSTRIAL DE AMÉRICA DEL NORTE	DG DE ESTADÍSTICAS ECONÓMICAS
241	13	LAURA ARACELI MARTÍNEZ TÉLLEZ	JEFA DE DEPARTAMENTO DE TRATAMIENTO Y ESTRUCTURACIÓN	DEPARTAMENTO DE TRATAMIENTO Y ESTRUCTURACIÓN	DR NORESTE
242	4	LAURA GARCIA MONRREAL			DR ORIENTE
243	25	LAURA ISELA MARTÍNEZ BACCIO	JEFA DE DEPARTAMENTO DE DESARROLLO INSTITUCIONAL	DEPARTAMENTO DE DESARROLLO INSTITUCIONAL	SAN LUIS POTOSÍ
244	99	LAURA JUÁREZ CARMONA	ESPECIALISTA	DEPARTAMENTO DE ATENCIÓN A USUARIOS Y COMERCIALIZACIÓN	SAN LUIS POTOSÍ
245	22	LAURA RAQUEL ESCAMILLA REYES	JEFA DE DEPARTAMENTO DE ATENCIÓN A USUARIOS Y COMERCIALIZACIÓN	DEPARTAMENTO DE ATENCIÓN A USUARIOS Y COMERCIALIZACIÓN	BAJA CALIFORNIA
246	5	LEONARDO FRAGOSO HERNÁNDEZ	JEFE DE DEPARTAMENTO DE ESQUEMAS DE PRESENTACIÓN DE RESULTADOS	DEPARTAMENTO DE ESQUEMAS DE PRESENTACIÓN DE RESULTADOS	DG DE ESTADÍSTICAS SOCIODEMOGRÁFICAS
247	3	LEONEL MANUEL MADERO CAZAN	OFICIAL	DEPARTAMENTO DE ATENCIÓN A USUARIOS Y COMERCIALIZACIÓN	CAMPECHE
248	25	LIDIA MARTÍNEZ GUADALUPE	OFICIAL SUPERIOR	DEPARTAMENTO DE COMUNICACIÓN INSTITUCIONAL	DISTRITO FEDERAL SUR
249	14	LORENA MÖLLER PÉREZ	ENLACE DE OPERACIÓN	DEPARTAMENTO DE GEODESIA	MICHOACÁN DE OCAMPO
250	11	LORENZO DE DIOS CASTILLO	JEFE DE DEPARTAMENTO DE GEODESIA	DEPARTAMENTO DE GEODESIA	HIDALGO
251	99	LUCIANO BENJAMÍN DÍAZ DÍAZ	JEFE DE DEPARTAMENTO DE GEODESIA	DEPARTAMENTO DE GEODESIA	CHIAPAS
252	10	LUCINO SERRANO SEBASTIÁN	SUBDIRECTOR ESTATAL DE GEOGRAFÍA	SUBDIRECCIÓN ESTATAL DE GEOGRAFÍA	GUERRERO
253	10	LUCIO ARTURO CANCHE PACHECO	OFICIAL SUPERIOR	DEPARTAMENTO DE ACTUALIZACIÓN BÁSICA	YUCATÁN

**Programa de capacitación y actualización dirigido a los servidores públicos  
de las Unidades del Estado 2014.  
Informe sobre implementación**

No.	CLAVE TEMA <sup>1</sup>	NOMBRE DEL INSTRUCTOR	PUESTO	ADSCRIPCIÓN	UNIDAD O ÁREA ADMINISTRATIVA
254	99	LUIS ALBERTO LÓPEZ RINCÓN	JEFE DE DEPARTAMENTO DE DESARROLLO INSTITUCIONAL	DEPARTAMENTO DE DESARROLLO INSTITUCIONAL	CAMPECHE
255	99	LUIS ÁNGEL SANTINI PALOMO			CAMPECHE
256	11	LUIS GUSTAVO MÁRQUEZ MALDONADO	JEFE DE DEPARTAMENTO DE GEODESIA	DEPARTAMENTO DE GEODESIA	NUEVO LEÓN
257	14	LUIS PAULO ESPARZA LÓPEZ	JEFE DE DEPARTAMENTO DE VALIDACIÓN DE INFORMACIÓN CATASTRAL	DEPARTAMENTO DE VALIDACIÓN DE INFORMACIÓN CATASTRAL	DG DE GEOGRAFÍA Y MEDIO AMBIENTE
258	25	LUISA GARCÍA DÍAZ	ENLACE DE OPERACIÓN	DEPARTAMENTO DE DIFUSIÓN INSTITUCIONAL	DR CENTRO
259	10	LUZ MARÍA VILLALOBOS MACÍAS	JEFA DE DEPARTAMENTO DE CATÁLOGOS GEOESTADÍSTICOS HOMOLOGADOS	DEPARTAMENTO DE CATÁLOGOS GEOESTADÍSTICOS HOMOLOGADOS	DG DE GEOGRAFÍA Y MEDIO AMBIENTE
260	10	M. ALFREDO HERNÁNDEZ GALLARDO			DR NORTE
261	99	M. YNES REYNA HERNÁNDEZ	ENLACE DE SERVICIOS	DEPARTAMENTO DE ATENCIÓN A USUARIOS Y COMERCIALIZACIÓN	SAN LUIS POTOSÍ
262	4	MA. ASUNCIÓN DEL CARMEN ANDA ANDA	JEFA DE DEPARTAMENTO DE INVESTIGACIÓN SOBRE ACTIVIDADES ECONÓMICAS Y PRODUCTOS	DEPARTAMENTO DE INVESTIGACIÓN SOBRE ACTIVIDADES ECONÓMICAS Y PRODUCTOS	DG DE ESTADÍSTICAS ECONÓMICAS
263	99	MANLIO FAVIO ÁLVAREZ BARRADAS	COORDINADOR ESTATAL NAYARIT	COORDINACIÓN ESTATAL NAYARIT	NAYARIT
264	3	MARCELA BERUMEN ROMO	ENLACE DE INFORMACIÓN DEL DENUE INTERACTIVO	DEPARTAMENTO DE ANÁLISIS DE LA INFORMACIÓN	DG DE ESTADÍSTICAS ECONÓMICAS
265	4	MARCELA SÁMANO CRUZ	JEFA DE DEPARTAMENTO DE ESTADÍSTICA ECONÓMICA	DEPARTAMENTO DE ESTADÍSTICA ECONÓMICA	MORELOS
266	99	MARCO ANTONIO FLORES PÉREZ	ENLACE DE COORDINACIÓN CON MANDOS	DEPARTAMENTO DE TRATAMIENTO Y ESTRUCTURACIÓN	DR CENTRO SUR
267	5	MARCO ANTONIO MEDRANO CONTRERAS	ENLACE DE OPERACIÓN	DEPARTAMENTO DE ESTADÍSTICA ECONÓMICA	MÉXICO
268	99	MARCO ANTONIO MUÑOZ YEPEZ	ENLACE DE OPERACIÓN	DEPARTAMENTO DE GEODESIA	MORELOS
269	11	MARCO ANTONIO NARVÁEZ REYES	ENLACE DE OPERACIÓN	DEPARTAMENTO DE ACTUALIZACIÓN BÁSICA	TABASCO
270	3	MARCO ANTONIO ROBLES MOYA	ENLACE DE COORDINACIÓN CON MANDOS	SUBDIRECCIÓN ESTATAL DE ESTADÍSTICA	NAYARIT
271	5	MARCO ANTONIO SOTO MÁRQUEZ	JEFE DE DEPARTAMENTO DE DESARROLLO ESTADÍSTICO	DEPARTAMENTO DE DESARROLLO ESTADÍSTICO	TAMAULIPAS
272	10	MARCO ANTONIO SUÁREZ LÓPEZ	ENLACE DE OPERACIÓN	DEPARTAMENTO DE ACTUALIZACIÓN DE CARTOGRAFÍA BÁSICA	DR CENTRO SUR
273	5	MARÍA CONCEPCIÓN GARCÍA COBA	JEFA DE DEPARTAMENTO DE EVALUACIÓN A LA CAPACITACIÓN DE ENCUESTAS	DEPARTAMENTO DE EVALUACIÓN A LA CAPACITACIÓN DE ENCUESTAS	DG DE ESTADÍSTICAS SOCIODEMOGRÁFICAS
274	10	MARÍA DE JESÚS CONTRERAS JIMÉNEZ	ENLACE DE SERVICIOS	DEPARTAMENTO DE GEODESIA	AGUASCALIENTES
275	10	MARÍA DE LA LUZ PINALES FUENTES	ENLACE DE SERVICIOS	DEPARTAMENTO DE ACTUALIZACIÓN BÁSICA	COAHUILA
276	4	MARÍA DE LA PAZ ALVA OLIVER	JEFA DE DEPARTAMENTO DE ENCUESTAS ECONÓMICAS NACIONALES II	DEPARTAMENTO DE ENCUESTAS ECONÓMICAS NACIONALES II	DISTRITO FEDERAL NORTE
277	25	MARÍA DE LOURDES ALICIA VELARDE GAYTÁN	ENLACE DE OPERACIÓN	DEPARTAMENTO DE ATENCIÓN A USUARIOS Y COMERCIALIZACIÓN	DR NORTE

**Programa de capacitación y actualización dirigido a los servidores públicos  
de las Unidades del Estado 2014.  
Informe sobre implementación**

No.	CLAVE TEMA <sup>1</sup>	NOMBRE DEL INSTRUCTOR	PUESTO	ADSCRIPCIÓN	UNIDAD O ÁREA ADMINISTRATIVA
278	99	MARÍA DEL SOCORRO SÁNCHEZ MIRAMONTES	JEFE DE DEPARTAMENTO DE ESTADÍSTICAS DE GOBIERNO, SEGURIDAD Y JUSTICIA	DEPARTAMENTO DE ESTADÍSTICAS DE GOBIERNO, SEGURIDAD Y JUSTICIA (EV)	NAYARIT
279	3	MARÍA ELENA ALCÁNTARA GONZÁLEZ	ENLACE PARA LOGÍSTICA DE CAMPO	DEPARTAMENTO DE ESTRATEGIAS DE ACTUALIZACION (EV)	DG DE ESTADÍSTICAS ECONÓMICAS
280	5	MARÍA ELENA LORA ARCOS	ENLACE DE OPERACIÓN	SUBDIRECCIÓN DE DISEÑO OPERATIVO Y EVALUACIÓN DE ENCUESTAS ESPECIALES	DG DE ESTADÍSTICAS SOCIODEMOGRÁFICAS
281	99	MARÍA EUGENIA LÓPEZ HERNÁNDEZ	OFICIAL SUPERIOR	DEPARTAMENTO DE COMUNICACIÓN INSTITUCIONAL	DISTRITO FEDERAL SUR
282	5	MARÍA GUADALUPE AGUILAR FRIAS	SUBDIRECTORA DE DISEÑO CONCEPTUAL DE ENCUESTAS ESPECIALES	SUBDIRECCIÓN DE DISEÑO CONCEPTUAL DE ENCUESTAS ESPECIALES	DG DE ESTADÍSTICAS SOCIODEMOGRÁFICAS
283	10	MARÍA GUADALUPE MORALES SÁNCHEZ	ENLACE DE OPERACIÓN	DEPARTAMENTO DE DESARROLLO INSTITUCIONAL	QUERÉTARO
284	10	MARÍA ISABEL GARCÍA LÓPEZ	ENLACE DE SERVICIOS	DEPARTAMENTO DE ACTUALIZACIÓN DE CARTOGRAFÍA BÁSICA	DR CENTRO
285	6	MARÍA LAURA LÓPEZ MARTÍNEZ	JEFE DE DEPARTAMENTO DE ESTADÍSTICAS DE GOBIERNO, SEGURIDAD Y JUSTICIA	DEPARTAMENTO DE ESTADÍSTICAS DE GOBIERNO, SEGURIDAD Y JUSTICIA (EV)	TLAXCALA
286	5	MARÍA OFELIA DURÁN MADERA	JEFA DE DEPARTAMENTO DE DESARROLLO ESTADÍSTICO	DEPARTAMENTO DE DESARROLLO ESTADÍSTICO	NAYARIT
287	99	MARICELA PORTADO MARTÍNEZ	ENLACE DE SERVICIOS	DIRECCIÓN DE INFORMÁTICA	DR CENTRO
288	25	MARINA DEL CARMEN VARGAS ZAMORA	ENLACE DE SERVICIOS	DEPARTAMENTO DE ATENCIÓN A USUARIOS Y COMERCIALIZACIÓN	QUERÉTARO
289	11	MARIO ALCARAZ LÓPEZ	ENLACE DE SERVICIOS	DEPARTAMENTO DE GEODESIA	MICHOACÁN DE OCAMPO
290	10	MARIO ARNOLDO CASTRO RUIZ	ENLACE DE SERVICIOS	DEPARTAMENTO DE ACTUALIZACIÓN BÁSICA	AGUASCALIENTES
291	10	MARIO ARTURO VILCHIS RODRÍGUEZ	ENLACE DE OPERACIÓN	DEPARTAMENTO DE GEODESIA	HIDALGO
292	10	MARIO CARRASCO GARCÍA	ENLACE DE OPERACIÓN	DEPARTAMENTO DE ESTADÍSTICA SOCIODEMOGRÁFICA	CHIHUAHUA
293	99	MARIO DANIEL IGNACIO GÓMEZ SOBERON	DIRECTOR DE GEOGRAFÍA	DIRECCIÓN DE GEOGRAFÍA	DR ORIENTE
294	13	MARIO FLORES PÉREZ	ENLACE DE OPERACIÓN	DEPARTAMENTO DE ACTUALIZACIÓN TEMÁTICA	TLAXCALA
295	10	MARIO SALVADOR GONZÁLEZ DÍAZ	ENLACE DE OPERACIÓN	DEPARTAMENTO DE ACTUALIZACIÓN BÁSICA	QUERÉTARO
296	5	MARLENE RAMOS ANDRADE	ENLACE DE OPERACIÓN	DEPARTAMENTO DE DESARROLLO ESTADÍSTICO	BAJA CALIFORNIA
297	99	MARTIN DEL JESÚS GANZO MIJANGOS	ENLACE DE OPERACIÓN	DEPARTAMENTO DE ATENCIÓN A USUARIOS Y COMERCIALIZACIÓN	CAMPECHE
298	12	MARTÍN FLORES ALANÍS	ENLACE DE SERVICIOS	DEPARTAMENTO DE GEODESIA	DURANGO
299	10	MARTÍN RICARDO PRECIADO RÍOS	JEFE DE DEPARTAMENTO DE ACTUALIZACIÓN TEMÁTICA	DEPARTAMENTO DE ACTUALIZACIÓN TEMÁTICA	SONORA
300	11	MARTÍN RIVERA GÓMEZ	ENLACE DE SERVICIOS	DEPARTAMENTO DE GEODESIA	OAXACA
301	8	MARTÍN SILVERIO CASTILLO CRUZ	ENLACE DE SERVICIOS	DEPARTAMENTO DE GEODESIA	SAN LUIS POTOSÍ

**Programa de capacitación y actualización dirigido a los servidores públicos  
de las Unidades del Estado 2014.  
Informe sobre implementación**

No.	CLAVE TEMA <sup>1</sup>	NOMBRE DEL INSTRUCTOR	PUESTO	ADSCRIPCIÓN	UNIDAD O ÁREA ADMINISTRATIVA
302	99	MARTINIANO HERNÁNDEZ BAUTISTA	JEFE DE DEPARTAMENTO DE DESARROLLO INSTITUCIONAL	DEPARTAMENTO DE DESARROLLO INSTITUCIONAL	DISTRITO FEDERAL NORTE
303	99	MIGUEL ÁNGEL GARCÍA COTERO	ENLACE DE OPERACIÓN	DEPARTAMENTO DE COMUNICACIÓN INSTITUCIONAL	DISTRITO FEDERAL SUR
304	10	MIGUEL ÁNGEL MACÍAS ROLDÁN	JEFE DE DEPARTAMENTO DE ACTUALIZACIÓN TEMÁTICA	DEPARTAMENTO DE ACTUALIZACIÓN TEMÁTICA	DURANGO
305	12	MIGUEL ANGEL MENA TORRES	ENLACE DE OPERACIÓN	DEPARTAMENTO DE GEODESIA	TABASCO
306	10	MIGUEL ÁNGEL SÁNCHEZ GAMBOA	ENLACE DE SERVICIOS	DEPARTAMENTO DE ACTUALIZACIÓN BÁSICA	QUINTANA ROO
307	10	MIGUEL ÁNGEL TAFOLLA SORIANO	ENLACE DE OPERACIÓN	DEPARTAMENTO DE ACTUALIZACIÓN BÁSICA	MORELOS
308	14	MIGUEL ANGEL TAPIA GARCÍA	ENLACE DE OPERACIÓN	DEPARTAMENTO DE GEODESIA	OAXACA
309	6	MIGUEL GRANADOS LANDEROS	JEFE DE DEPARTAMENTO DE ESTADÍSTICA SOCIODEMOGRÁFICA	DEPARTAMENTO DE ESTADÍSTICA SOCIODEMOGRÁFICA	BAJA CALIFORNIA
310	3	MIRIAM HEREDIA HEREDIA	AUXILIAR EN LOGÍSTICA DE OPERATIVOS DE ACTUALIZACIÓN	DEPARTAMENTO DE ESTRATEGIAS DE ACTUALIZACION (EV)	DG DE ESTADÍSTICAS ECONÓMICAS
311	13	MISAEEL REYES FLORES	ENLACE DE OPERACIÓN	DEPARTAMENTO DE ACTUALIZACIÓN TEMÁTICA	MORELOS
312	14	MOISÉS SÁNCHEZ FLORES	JEFE DE DEPARTAMENTO DE ACTUALIZACIÓN TEMÁTICA	DEPARTAMENTO DE ACTUALIZACIÓN TEMÁTICA	TLAXCALA
313	10	MÓNICA OYUKI BERNAL VÁZQUEZ	OFICIAL SUPERIOR	DEPARTAMENTO DE CATÁLOGOS GEOESTADÍSTICOS HOMOLOGADOS	DG DE GEOGRAFÍA Y MEDIO AMBIENTE
314	10	MÓNICA TORRIJOS MARTÍNEZ	OFICIAL SUPERIOR	DEPARTAMENTO DE ACTUALIZACIÓN BÁSICA	COAHUILA
315	11	NOÉ NICOLÁS ARREDONDO PEREIRA	ENLACE DE OPERACIÓN	DEPARTAMENTO DE GEODESIA	SAN LUIS POTOSÍ
316	12	NOÉ ZAPATA SANDOVAL	JEFE DE DEPARTAMENTO DE GEODESIA	DEPARTAMENTO DE GEODESIA	TAMAULIPAS
317	3	NOEL DÍAZ BARRIGA RODRÍGUEZ	SUBDIRECTOR DE OPERACIONES DE CAMPO	SUBDIRECCIÓN DE OPERACIONES DE CAMPO	DG DE ESTADÍSTICAS ECONÓMICAS
318	25	NOEL FERNANDO RANDELES REYES	JEFE DE DEPARTAMENTO DE ATENCIÓN A USUARIOS Y COMERCIALIZACIÓN	DEPARTAMENTO DE ATENCIÓN A USUARIOS Y COMERCIALIZACIÓN	DR NORTE
319	4	NORA ELIZABETH MACÍAS PÉREZ	ENLACE DE OPERACIÓN	DEPARTAMENTO DE ATENCIÓN A USUARIOS Y COMERCIALIZACIÓN	TAMAULIPAS
320	25	NORMA ANGÉLICA ALAMILLA LÓPEZ	JEFA DE DEPARTAMENTO DE ATENCIÓN A USUARIOS	DEPARTAMENTO DE ATENCIÓN A USUARIOS	DR CENTRO
321	3	NORMA ANGÉLICA BADILLO SILVA	ENLACE PARA LOGÍSTICA DE CAMPO	DEPARTAMENTO DE ESTRATEGIAS DE ACTUALIZACION (EV)	DG DE ESTADÍSTICAS ECONÓMICAS
322	5	NORMA LUZ NAVARRO SANDOVAL	SUBDIRECTORA DE ESTANDARIZACIÓN DE CLASIFICACIONES Y SISTEMAS DE CODIFICACIÓN	SUBDIRECCIÓN DE ESTANDARIZACIÓN DE CLASIFICACIONES Y SISTEMAS DE CODIFICACIÓN	DG DE ESTADÍSTICAS SOCIODEMOGRÁFICAS
323	13	OBED SÁNCHEZ VELASCO	ENLACE DE SERVICIOS	DEPARTAMENTO DE ACTUALIZACIÓN TEMÁTICA	OAXACA
324	99	ODILÓN CORTÉS LINARES	COORDINADOR ESTATAL JALISCO	COORDINACIÓN ESTATAL JALISCO	JALISCO
325	10	OLIVIA DELGADILLO MARTÍNEZ	ENLACE DE OPERACIÓN	DEPARTAMENTO DE GEORREFERENCIACIÓN DE RASGOS URBANOS	DG DE GEOGRAFÍA Y MEDIO AMBIENTE
326	99	ORENCIO PÉREZ CISNEROS	SUBDIRECTOR ESTATAL DE INFORMÁTICA	SUBDIRECCIÓN ESTATAL DE INFORMÁTICA	BAJA CALIFORNIA

**Programa de capacitación y actualización dirigido a los servidores públicos de las Unidades del Estado 2014.  
Informe sobre implementación**

No.	CLAVE TEMA <sup>1</sup>	NOMBRE DEL INSTRUCTOR	PUESTO	ADSCRIPCIÓN	UNIDAD O ÁREA ADMINISTRATIVA
327	99	OSCAR DANIEL PERERA RAYA	ENLACE DE OPERACIÓN	DEPARTAMENTO DE GEODESIA	QUINTANA ROO
328	99	ÓSCAR GORDILLO RAMOS	ENLACE DE OPERACIÓN	DEPARTAMENTO DE ATENCIÓN A USUARIOS Y COMERCIALIZACIÓN	NUEVO LEÓN
329	14	OSCAR JAVIER BARBA TORRES	ENLACE DE OPERACIÓN	DEPARTAMENTO DE GEODESIA	JALISCO
330	99	OSCAR LÓPEZ RODRÍGUEZ	JEFE DE DEPARTAMENTO DE COMUNICACIÓN INSTITUCIONAL	DEPARTAMENTO DE COMUNICACIÓN INSTITUCIONAL	DISTRITO FEDERAL SUR
331	10	OSCAR OMAR GALINDO AVELAR	ENLACE DE OPERACIÓN	DEPARTAMENTO DE ACTUALIZACIÓN BÁSICA	JALISCO
332	99	OSCAR PUYA VILLAR	SUBDIRECTOR ESTATAL DE ESTADÍSTICA DE LA ZONA NORTE	SUBDIRECCIÓN ESTATAL DE ESTADÍSTICA DE LA ZONA NORTE	QUINTANA ROO
333	10	PABLO ARTURO RODRÍGUEZ PULIDO	JEFE DE DEPARTAMENTO DE ACTUALIZACIÓN BÁSICA	DEPARTAMENTO DE ACTUALIZACIÓN BÁSICA	NAYARIT
334	99	PABLO ENRIQUE VITURIN CANUL	ENLACE DE OPERACIÓN	DEPARTAMENTO DE DESARROLLO ESTADÍSTICO	QUINTANA ROO
335	25	PATRICIA CORTÉS VELÁZQUEZ	SUBDIRECTORA ESTATAL DE ESTADÍSTICA	SUBDIRECCIÓN ESTATAL DE ESTADÍSTICA	AGUASCALIENTES
336	13	PEDRO ABNAL MAAS	JEFE DE DEPARTAMENTO DE ACTUALIZACIÓN TEMÁTICA	DEPARTAMENTO DE ACTUALIZACIÓN TEMÁTICA	CAMPECHE
337	10	PEDRO ESPINO GARCÍA	JEFE DE DEPARTAMENTO DE ACTUALIZACIÓN BÁSICA	DEPARTAMENTO DE ACTUALIZACIÓN BÁSICA	CAMPECHE
338	10	PEDRO ROCHA ROMÁN	JEFE DE DEPARTAMENTO DE ACTUALIZACIÓN TEMÁTICA	DEPARTAMENTO DE ACTUALIZACIÓN TEMÁTICA	BAJA CALIFORNIA
339	5	PIEDAD TRUJILLO GARCÍA	JEFA DE DEPARTAMENTO DE DESARROLLO ESTADÍSTICO	DEPARTAMENTO DE DESARROLLO ESTADÍSTICO	GUERRERO
340	25	PRISCILIANO CARRO CÓRDOVA	ANALISTA SUPERIOR	DEPARTAMENTO DE ATENCIÓN A USUARIOS Y COMERCIALIZACIÓN	TLAXCALA
341	13	RAFAEL ARRIJOA URZÚA	JEFE DE DEPARTAMENTO DE ADMINISTRACIÓN DE METADATOS	DEPARTAMENTO DE ADMINISTRACIÓN DE METADATOS	DG DE GEOGRAFÍA Y MEDIO AMBIENTE
342	99	RAFAEL COUTIÑO SANTOS	ENLACE DE OPERACIÓN	SUBDIRECCIÓN ESTATAL DE GEOGRAFÍA	CHIAPAS
343	10	RAFAEL DUARTE ÁLVAREZ	JEFE DE DEPARTAMENTO DE ACTUALIZACIÓN BÁSICA	DEPARTAMENTO DE ACTUALIZACIÓN BÁSICA	ZACATECAS
344	10	RAFAEL LÓPEZ DELGADO	OFICIAL SUPERIOR	DEPARTAMENTO DE ACTUALIZACIÓN BÁSICA	MORELOS
345	11	RAFAEL MALDONADO URRUTIA	JEFE DE DEPARTAMENTO DE GEODESIA	DEPARTAMENTO DE GEODESIA	GUANAJUATO
346	25	RAMÓN VIOLANTE LOYA	ENLACE DE SERVICIOS	SUBDIRECCIÓN DE INTEGRACIÓN DE DATOS GEOGRÁFICOS	DR NORESTE
347	10	RANFERI PINEDA SANTILLÁN	JEFE DE DEPARTAMENTO DE ACTUALIZACIÓN BÁSICA	DEPARTAMENTO DE ACTUALIZACIÓN BÁSICA	GUERRERO
348	14	RAQUEL TERÁN RAMÍREZ	SUBDIRECTORA DE ESTRUCTURACIÓN E INTEGRACIÓN DE DATOS CATASTRALES Y REGISTRALES	SUBDIRECCIÓN DE ESTRUCTURACIÓN E INTEGRACIÓN DE DATOS CATASTRALES Y REGISTRALES	DG DE GEOGRAFÍA Y MEDIO AMBIENTE
349	99	RENATA L. TORRES TECUM	OFICIAL	DEPARTAMENTO DE COMERCIALIZACIÓN Y DIFUSIÓN	QUINTANA ROO
350	10	RENÉ BERNAL EVANS	JEFE DE DEPARTAMENTO DE ACTUALIZACIÓN TEMÁTICA	DEPARTAMENTO DE ACTUALIZACIÓN TEMÁTICA	SINALOA
351	22	RENÉ CASTILLEJOS OCHOA	ENLACE DE OPERACIÓN	DEPARTAMENTO DE ACTUALIZACIÓN BÁSICA	CHIAPAS
352	12	RENÉ GARCIA ALONSO	JEFE DE DEPARTAMENTO DE ESTADÍSTICA DERIVADA	DEPARTAMENTO DE ESTADÍSTICA DERIVADA	GUANAJUATO

**Programa de capacitación y actualización dirigido a los servidores públicos  
de las Unidades del Estado 2014.  
Informe sobre implementación**

No.	CLAVE TEMA <sup>1</sup>	NOMBRE DEL INSTRUCTOR	PUESTO	ADSCRIPCIÓN	UNIDAD O ÁREA ADMINISTRATIVA
353	3	RENÉ GUSTAVO QUIRIARTE IBARRA	JEFE DE DEPARTAMENTO DE CONFRONTA DE BASE DE DATOS (EV)	DEPARTAMENTO DE DISEÑO DE INSTRUMENTOS (EV)	DG DE ESTADÍSTICAS ECONÓMICAS
354	22	RENÉ NORBERTO GERARDO ROCHÍN	SUBDIRECTOR ESTATAL DE ESTADÍSTICA	SUBDIRECCIÓN ESTATAL DE ESTADÍSTICA	TLAXCALA
355	10	RENÉ OSVALDO MARTÍNEZ REYES	ENLACE DE OPERACIÓN	DEPARTAMENTO DE ACTUALIZACIÓN BÁSICA	COAHUILA
356	8	REYNA PATRICIA AGUILAR GÁMIZ	ENLACE DE SERVICIOS	DEPARTAMENTO DE ESTADÍSTICA DERIVADA	DR NORTE
357	99	RICARDO ARTURO CÁMARA RODRIGUEZ	ENLACE DE OPERACIÓN	DEPARTAMENTO DE ATENCIÓN A USUARIOS Y COMERCIALIZACIÓN	CAMPECHE
358	10	RICARDO SILVIANO CONTRERAS MARTÍNEZ	ENLACE DE SERVICIOS	DEPARTAMENTO DE GEODESIA	MÉXICO
359	99	RICARDO SOLIS REYES	ANALISTA SUPERIOR	DEPARTAMENTO DE ATENCIÓN A USUARIOS Y COMERCIALIZACIÓN	MICHOACÁN DE OCAMPO
360	99	ROBERTO MORALES ARROYO	ANALISTA "C" DE INFORMACIÓN ESTADÍSTICA Y GEOGRÁFICA	DEPARTAMENTO DE DESARROLLO ESTADÍSTICO	CAMPECHE
361	13	ROBERTO MORALES CHAVÉZ	ENLACE DE OPERACIÓN	DEPARTAMENTO DE GEODESIA	MICHOACÁN DE OCAMPO
362	6	ROBERTO RENTERIA GUZMÁN	JEFE DE DEPARTAMENTO DE ESTADÍSTICA SOCIODEMOGRÁFICA	DEPARTAMENTO DE ESTADÍSTICA SOCIODEMOGRÁFICA	ZACATECAS
363	10	ROBERTO ZEPEDA ÁNGEL	JEFE DE DEPARTAMENTO DE ACTUALIZACIÓN BÁSICA	DEPARTAMENTO DE ACTUALIZACIÓN BÁSICA	JALISCO
364	3	ROCÍO GARCIA HERNÁNDEZ	ENLACE DE COORDINACIÓN CON MANDOS	DEPARTAMENTO DE CONTROL ESTADÍSTICO	DISTRITO FEDERAL NORTE
365	12	RODRIGO CASTORENA FRANCO	ENLACE DE OPERACIÓN	DEPARTAMENTO DE GEODESIA	AGUASCALIENTES
366	25	ROLANDO GONZÁLEZ ARREOLA	COORDINADOR ESTATAL SINALOA	COORDINACIÓN ESTATAL SINALOA	SINALOA
367	10	ROLANDO MARCELO GÓMEZ ROCHA	PROFESIONAL EN ACTUALIZACIÓN E INTEGRACIÓN DE DOMICILIOS	SUBDIRECCIÓN ESTATAL DE GEOGRAFÍA	COLIMA
368	11	ROLANDO SANTIAGO MEJÍA ONOFRE	ENLACE DE OPERACIÓN	DEPARTAMENTO DE GEODESIA	MORELOS
369	10	ROQUE SAUZA LÓPEZ	ENLACE DE OPERACIÓN	DEPARTAMENTO DE ACTUALIZACIÓN BÁSICA	HIDALGO
370	25	ROSA MARÍA DE GUADALUPE ROMO MUÑOZ	OFICIAL SUPERIOR	DEPARTAMENTO DE ATENCIÓN A USUARIOS Y COMERCIALIZACIÓN	AGUASCALIENTES
371	13	ROSA YSELA CHÁIDEZ CHÁVEZ	ENLACE DE OPERACIÓN	DEPARTAMENTO DE ACTUALIZACIÓN TEMÁTICA	DURANGO
372	11	ROSENDO SÁNCHEZ CABRALES	ENLACE DE OPERACIÓN	DEPARTAMENTO DE GEODESIA	BAJA CALIFORNIA
373	99	RUBÉN ROSSAINZZ SUAREZ	SUBDIRECTOR DE INTEGRACIÓN DE DATOS GEOGRÁFICOS	SUBDIRECCIÓN DE INTEGRACIÓN DE DATOS GEOGRÁFICOS	DR ORIENTE
374	25	SALVADOR VARGAS DÍAZ	SUBDIRECTOR ESTATAL DE GEOGRAFÍA	SUBDIRECCIÓN ESTATAL DE GEOGRAFÍA	AGUASCALIENTES
375	25	SAMUEL MEJÍA GARCÍA	ENLACE DE SERVICIOS	DEPARTAMENTO DE COMUNICACIÓN INSTITUCIONAL	DISTRITO FEDERAL NORTE
376	10	SAMUEL XOCHIHUA CORONA	ENLACE DE OPERACIÓN	DEPARTAMENTO DE ACTUALIZACIÓN BÁSICA	TLAXCALA
377	10	SANDRA YAZMÍN BETTS GÓMEZ	ENLACE DE SERVICIOS	DEPARTAMENTO DE MODELADO DE BASE DE DATOS	DG DE GEOGRAFÍA Y MEDIO AMBIENTE
378	11	SANDRO DAVID CHAVARRÍA GARCÍA	ENLACE DE OPERACIÓN	DEPARTAMENTO DE GEODESIA	CHIHUAHUA
379	10	SERGIO CRUZ GARCÍA	OFICIAL SUPERIOR	DEPARTAMENTO DE ACTUALIZACIÓN DE CARTOGRAFÍA BÁSICA	DR CENTRO

**Programa de capacitación y actualización dirigido a los servidores públicos  
de las Unidades del Estado 2014.  
Informe sobre implementación**

No.	CLAVE TEMA <sup>1</sup>	NOMBRE DEL INSTRUCTOR	PUESTO	ADSCRIPCIÓN	UNIDAD O ÁREA ADMINISTRATIVA
380	13	SERGIO DÍAZ	ANALISTA "C" DE INFORMACIÓN ESTADÍSTICA Y GEOGRÁFICA	DEPARTAMENTO DE TRATAMIENTO Y ESTRUCTURACIÓN	DR NORTE
381	12	SERGIO HERNÁNDEZ TRUJILLO	ENLACE DE OPERACIÓN	DEPARTAMENTO DE GEODESIA	ZACATECAS
382	25	SERGIO ROLANDO GONZÁLEZ ARREOLA	COORDINADOR ESTATAL SINALOA	COORDINACIÓN ESTATAL SINALOA	SINALOA
383	10	SILVIA ADRIANA SUÁREZ CABRERA	RESPONSABLE EN ACTUALIZACIÓN E INTEGRACIÓN DE DOMICILIOS	SUBDIRECCIÓN ESTATAL DE GEOGRAFÍA	CAMPECHE
384	25	SILVIO GUSTAVO VILLARREAL MACES	DIRECTOR DE GEOGRAFÍA	DIRECCIÓN DE GEOGRAFÍA	DR NORESTE
385	13	SIMÓN ANTONIO AGUILAR RAMOS	ENLACE DE COORDINACIÓN CON MANDOS	SUBDIRECCIÓN ESTATAL DE GEOGRAFÍA	HIDALGO
386	3	SOFÍA ESHTER LUCERO SÁNCHEZ	ENLACE DE SERVICIOS	DEPARTAMENTO DE ATENCIÓN A USUARIOS Y COMERCIALIZACIÓN	DISTRITO FEDERAL SUR
387	11	SOFÍA MORALES ARGUELLO	JEFA DE DEPARTAMENTO DE TRATAMIENTO Y ESTRUCTURACIÓN	DEPARTAMENTO DE TRATAMIENTO Y ESTRUCTURACIÓN	DR ORIENTE
388	14	TERESA ESTELA GUTIÉRREZ PADILLA	SUBDIRECTORA DE DEFINICIÓN DE ESTÁNDARES E INSCRIPCIÓN DE INFORMACIÓN CATASTRAL	SUBDIRECCIÓN DE DEFINICIÓN DE ESTÁNDARES E INSCRIPCIÓN DE INFORMACIÓN CATASTRAL	DG DE GEOGRAFÍA Y MEDIO AMBIENTE
389	13	URIEL MARTÍN PEDRAZA RODRÍGUEZ	ENLACE DE OPERACIÓN	DEPARTAMENTO DE ACTUALIZACIÓN TEMÁTICA	MORELOS
390	14	VERÓNICA CUPIL JIMÉNEZ	ENLACE DE OPERACIÓN	DEPARTAMENTO DE GEODESIA	TABASCO
391	5	VERÓNICA VILLA ALEMÁN	ANALISTA "B" DE INFORMACIÓN ESTADÍSTICA Y GEOGRÁFICA	DEPARTAMENTO DE DESARROLLO ESTADÍSTICO	DURANGO
392	4	VÍCTOR RAMÓN JIMÉNEZ ALVARADO	JEFE DE DEPARTAMENTO DE ESTADÍSTICA ECONÓMICA	DEPARTAMENTO DE ESTADÍSTICA ECONÓMICA	NAYARIT
393	99	VÍCTOR HUGO HAM MARTÍNEZ	OFICIAL	DEPARTAMENTO DE ATENCIÓN A USUARIOS Y COMERCIALIZACIÓN	DISTRITO FEDERAL SUR
394	13	VÍCTOR HUGO SÁNCHEZ ZARATE	JEFE DE DEPARTAMENTO DE GEODESIA Y FOTOGAMETRÍA	DEPARTAMENTO DE GEODESIA Y FOTOGAMETRÍA	QUERÉTARO
395	13	VÍCTOR JIMÉNEZ ATILANO	ENLACE DE OPERACIÓN	DEPARTAMENTO DE TRATAMIENTO Y ESTRUCTURACIÓN	DR CENTRO SUR
396	5	VÍCTOR MANUEL GUARDADO ENRÍQUEZ	LÍDER DE PROYECTO PARA LOS TEMAS DE SALUD Y DISCAPACIDAD	DEPARTAMENTO DEL MARCO CONCEPTUAL DE SALUD Y DISCAPACIDAD	DG DE ESTADÍSTICAS SOCIODEMOGRÁFICAS
397	5	VÍCTOR MANUEL VALDEZ VIDAÑA	ENLACE DE OPERACIÓN	DEPARTAMENTO DE DESARROLLO ESTADÍSTICO	DURANGO
398	6	VÍCTOR RICO AGUADO	SUBDIRECTOR DE DISEÑO DE INSTRUMENTOS REGULATORIOS DE INFORMACIÓN GUBERNAMENTAL	SUBDIRECCIÓN DE DISEÑO DE INSTRUMENTOS REGULATORIOS DE INFORMACIÓN GUBERNAMENTAL	DG DE ESTADÍSTICAS DE GOBIERNO, SEGURIDAD PÚBLICA Y JUSTICIA
399	14	VICTORIA EUGENIA POU CET ÁLVAREZ	JEFA DE DEPARTAMENTO DE ANÁLISIS Y HOMOLOGACIÓN DE INFORMACIÓN CATASTRAL Y REGISTRAL	DEPARTAMENTO DE ANÁLISIS Y HOMOLOGACIÓN DE INFORMACIÓN CATASTRAL Y REGISTRAL	DG DE GEOGRAFÍA Y MEDIO AMBIENTE



**Programa de capacitación y actualización dirigido a los servidores públicos de las Unidades del Estado 2014.  
Informe sobre implementación**

No.	CLAVE TEMA <sup>1</sup>	NOMBRE DEL INSTRUCTOR	PUESTO	ADSCRIPCIÓN	UNIDAD O ÁREA ADMINISTRATIVA
400	5	WALTER RANGEL GONZÁLEZ	DIRECTOR GENERAL ADJUNTO DE ASISTENCIA TÉCNICA AL SUBSISTEMA NACIONAL DE INFORMACIÓN DEMOGRÁFICA Y SOCIAL	DIRECCIÓN GENERAL ADJUNTA DE ASISTENCIA TÉCNICA AL SUBSISTEMA NACIONAL DE INFORMACIÓN DEMOGRÁFICA Y SOCIAL	DG DE ESTADÍSTICAS SOCIODEMOGRÁFICAS
401	4	YENNI ALINE FLORES CASTILLO	OFICIAL SUPERIOR	DEPARTAMENTO DE DESARROLLO DEL SISTEMA DE CLASIFICACIÓN DE PRODUCTOS DE AMÉRICA DEL NORTE	DG DE ESTADÍSTICAS ECONÓMICAS
402	13	YURIRIA DÍAZ CALDERA	ENLACE SUPERVISOR	DEPARTAMENTO DE MODELO DE CALIDAD DE DATOS ESPACIALES	DG DE GEOGRAFÍA Y MEDIO AMBIENTE

<sup>1</sup> Ver Catálogo de claves de tema en Anexo 6.

FUENTE: INEGI. Dirección General del Coordinación del Sistema Nacional de Información Estadística y Geográfica. Con base en reportes de eventos realizados por 4 direcciones generales, 5 direcciones regionales y 31 coordinaciones estatales del INEGI en 2014.

## 6. Catálogo de claves de formas de impartición y claves de tema

### Catálogo de claves de Forma de impartición

CLAVE	FORMA DE IMPARTICIÓN
2	Conferencia.
3	Curso.
4	Taller.
5	Presentación.
6	Otro.

### Catálogo de claves de Tema

CLAVE	SIGLA	TEMA
2	TCTS	Acuerdo para el uso de la Tabla de Correlación entre la TIGIE y el SCIAN.
3	DENUE	Norma Técnica para la Incorporación y Actualización de Información al Directorio Estadístico Nacional de Unidades Económicas.
4	SCIAN	Acuerdo para el uso del Sistema de Clasificación Industrial de América del Norte (SCIAN) y sus actualizaciones.
5	NTGEB	Norma Técnica para la Generación de Estadística Básica.
6	NTCNDFCFE	Norma Técnica para la Clasificación Nacional de Delitos del Fuero Común para Fines Estadísticos.
7	CMPECFARAEG	Acuerdo para el uso de la Clasificación Mexicana de Programas de Estudio por Campos de Formación Académica en la realización de las Actividades Estadísticas y Geográficas vinculadas a la información de estadísticas sobre educación.
8	SINCO	Acuerdo para el uso del Sistema Nacional de Clasificación de Ocupaciones en la realización de Actividades Estadísticas y Geográficas vinculadas a la información sobre ocupación y empleo.
9	AUCTGFRS	Acuerdo para el uso del Catálogo de los Términos Genéricos de las Formas del Relieve Submarino.
10	NTDG	Norma Técnica sobre Domicilios Geográficos.
11	NTSGN	Norma Técnica para el Sistema Geodésico Nacional.
12	NTEEP	Norma Técnica de Estándares de Exactitud Posicional.
13	NTMG	Norma Técnica para la elaboración de Metadatos Geográficos.
14	NTGCIDCR	Norma Técnica para la Generación, Captación e Integración de Datos Catastrales y Registrales con fines estadísticos y geográficos.
15	RPSPIEG	Reglas para la Prestación del Servicio Público de Información Estadística y Geográfica.
16	RENSNIEG	Reglas para establecer la Normatividad del Sistema Nacional de Información Estadística y Geográfica.
17	RDIIN	Reglas para la determinación de la Información de Interés Nacional.
18	PIADCNI	Procedimiento para la integración, administración y difusión del Catálogo Nacional de Indicadores.
19	RIFCCN	Reglas para la integración y funcionamiento del Consejo Consultivo Nacional.
20	RIOCESNI	Reglas para la integración y operación de los Comités Ejecutivos de los Subsistemas Nacionales de Información.
21	RIOCTESNI	Reglas para la integración y operación de los Comités Técnicos Especializados de los Subsistemas.
22	CEISNIEG	Código de Ética para los integrantes del SNIEG.
23	ACPUPICCP	Acuerdo para la captación, procesamiento, uso y publicación de información considerada como pública.
24	AUCNIRIIN	Acuerdo para el uso del Catálogo Nacional de Indicadores respecto de la Información de Interés Nacional.
25	CSNIEG	Conocimiento del SNIEG.
26	NTAPDAIEGIN	Norma Técnica para el Acceso y Publicación de Datos Abiertos de la Información Estadística y Geográfica de Interés Nacional.
27	NTGMDE	Norma Técnica para la Generación de Modelos Digitales de Elevación.

Nota: Las normas técnicas 26 y 27 se adicionaron al catálogo inicial, ya que durante 2014 fueron aprobadas por la Junta de Gobierno.

